



MUNICIPIUL SUCEAVA

B-dul 1 Mai nr. 5A, cod: 720224

www.primariasv.ro, primsv@primariasv.ro

Tel: 0230-212696, Fax: 0230-520593

HOTĂRÂRE

privind completarea anexei nr. 18 din HCL nr. 40 din 23.02.2017 privind atestarea bunurilor imobile ce aparțin domeniului privat al municipiului Suceava cu terenuri noi identificate în vederea amenajării unor locuri de parcare în conformitate cu prevederile legale în vigoare

Consiliul Local al Municipiului Suceava;

Având în vedere expunerea de motive a Primarului municipiului Suceava înregistrată la nr. 25112 din 20.07.2018, raportul Serviciului Patrimoniu înregistrat la nr. 25113 din 20.07.2018 și avizul comisiei economico-financiară, juridică, disciplinară a Consiliului Local al municipiului Suceava;

În temeiul prevederilor art.36, alin.(2) lit. "c", ale art. 45 alin.(3), ale art.47 și art.49 din Legea nr.215/2001 a administrației publice locale, republicată.


HOTARASTE:

Art. 1. Se completează anexa nr. 18 la HCL nr. 40 din 23.02.2017 privind atestarea bunurilor imobile ce aparțin domeniului privat al municipiului Suceava cu terenuri noi identificate în vederea amenajării unor locuri de parcare în conformitate cu prevederile legale în vigoare conform anexelor nr.1, nr. 2, nr. 3, nr. 4 la prezenta hotărâre.

Art. 2. Primarul municipiului Suceava, prin aparatul de specialitate, va duce la îndeplinire prevederile prezentei hotărâri.

INIȚIATOR
PRIMAR
ION LUNGU


PRIN
VICEPRIMAR
LUCIAN BĂRNOVSCHI



AVIZAT PENTRU LEGALITATE
SECRETAR/MUNICIPIU

Jr. IOAN CIUTAC

CONTROL FINANCIAR PREVENTIV PROPRIU
DIRECTOR EXECUTIV
MARIANA BETA VĂIDEAU





MUNICIPIUL SUCEAVA
B-dul 1 Mai nr. 5A, cod: 720224
www.primariasv.ro, primsv@primariasv.ro
Tel: 0230-212696, Fax: 0230-520593

PRIMĂRIA MUNICIPIULUI SUCEAVA

Nr. 251/2 din 20.07.2018

EXPUNERE DE MOTIVE

În conformitate cu prevederile Ordinului 2861/2009 pentru aprobarea normelor privind organizarea și efectuarea inventarierii elementelor de natura activelor, datoriilor și capitalurilor proprii:

“În temeiul prevederilor Legii contabilității nr. 82/1991, republicată, entitățile au obligația să efectueze inventarierea elementelor de natura activelor, datoriilor și capitalurilor proprii deținute, la începutul activității, cel puțin o dată în cursul exercițiului financiar pe parcursul funcționării lor, în cazul fuziunii sau încetării activității, precum și în următoarele situații:

- a) la cererea organelor de control, cu prilejul efectuării controlului, sau a altor organe prevăzute de lege;
- b) ori de câte ori sunt indicii că există lipsuri sau plusuri în gestiune, care nu pot fi stabilite cert decât prin inventariere;
- c) ori de câte ori intervine o predare-primire de gestiune;
- d) cu prilejul reorganizării gestiunilor;
- e) ca urmare a calamităților naturale sau a unor cazuri de forță majoră;
- f) în alte cazuri prevăzute de lege”

Prin HCL nr. 40 din 23.02.2017 s-a atestat apartenența la domeniul privat al municipiului Suceava a bunurilor imobile înscrise în anexele 1-18.

În anexa 18 sunt înscrise alte bunuri decât cele înscrise în anexele 1-17.

Prin dispoziția nr. 1122 din 29.05.2017 s-a constituit o comisie de inventariere în vederea identificării tuturor parcelelor de teren pe care sunt parcate mașini și care nu au destinația de parcare respectiv nu figurează în evidențele patrimoniale ale Primăriei municipiului Suceava având destinația de ”Parcări”

Inventarierea realizată este centralizată în tabelul de mai jos:

Nr. crt	Cartier	Nr. poziții parcele cadastrale	Suprafața totală (mp)	Nr. estimat locuri parcare
1	Obcini	82	16.733	1.161
2	Zamca	30	6.848	361
3.	Centru și George Enescu	176	25.496	1.755
4.	Burdujeni	54	17.854	1.087
TOTAL		342	66.931	4.364

Rezultatele inventarierii sunt cuprinse în anexele la prezentul proiect de hotărâre.

Față de cele menționate mai sus, supun aprobării Consiliului Local al Municipiului Suceava proiectul de hotărâre anexat în forma redactată și prezentată alăturat.

PRIMAR
IOAN LUNGU
VICE PRIMAR
LUCIAN HARȘOVSCHI



MUNICIPIUL SUCEAVA

B-dul 1 Mai nr. 5A, cod: 720224

www.primariasv.ro, primsv@primariasv.ro

Tel: 0230-212696, Fax: 0230-520593

DIRECȚIA PATRIMONIU

Serviciul Patrimoniu

Nr 251/3 din 20.07.2018

**APROB
PRIMAR
ION LUNGU
PRIN**



**RAPORT
al serviciului de specialitate**

Prin HCL nr. 40 din 23.02.2017 s-a atestat apartenența la domeniul privat al municipiului Suceava a bunurilor imobile înscrise în anexele 1-18.

Având în vedere faptul că există neconcordanțe între parcările înscrise în inventar și terenurile ocupate de mașini parcate prin dispoziția Primar nr. 1122/29.05.2017, terenuri proprietate privată a municipiului Suceava s-a constituit o comisie în vederea identificării și inventarierii suprafețelor de teren ocupate de mașini parcate pe terenurile proprietate privată a municipiului Suceava.

În conformitate cu prevederile Ordinului 2861/2009 pentru aprobarea normelor privind organizarea și efectuarea inventarierii elementelor de natura activelor, datoriilor și capitalurilor proprii:

“În temeiul prevederilor Legii contabilității nr. 82/1991, republicată, entitățile au obligația să efectueze inventarierea elementelor de natura activelor, datoriilor și capitalurilor proprii deținute, la începutul activității, cel puțin o dată în cursul exercițiului financiar pe parcursul funcționării lor, în cazul fuziunii sau încetării activității, precum și în următoarele situații:

- a) la cererea organelor de control, cu prilejul efectuării controlului, sau a altor organe prevăzute de lege;
- b) ori de câte ori sunt indicii că există lipsuri sau plusuri în gestiune, care nu pot fi stabilite cert decât prin inventariere;
- c) ori de câte ori intervine o predare-primire de gestiune;
- d) cu prilejul reorganizării gestiunilor;
- e) ca urmare a calamităților naturale sau a unor cazuri de forță majoră;
- f) în alte cazuri prevăzute de lege”

Rezultatul inventarierii comisiei numite prin Dispoziție Primar este evidențiat în procesul verbal nr. 26439 din 25.07.2017.

Inventarierea s-a efectuat prin identificarea în teren a parcărilor înscrise în inventarul domeniului public al municipiului Suceava și terenurile ocupate de mașini parcate și care nu figurează ca având destinația de ”Parcare”. Parcelele de teren identificate ca fiind ocupate de mașini parcate și care nu au destinația de ”Parcare” au fost măsurate și li s-au întocmit planuri de situație, urmând ca amenajarea lor să se facă în conformitate cu prevederile legale în vigoare.

Rezultatele inventarierii au fost centralizate în patru anexe după cum urmează:

- anexa I – cuprinde centralizatorul terenurilor proprietate privată a municipiului Suceava identificate ca fiind ocupate de mașini parcate din cartierul Burdujeni, cu un număr de 54 de poziții și 22 planuri de situație anexate;

- anexa II - cuprinde centralizatorul terenurilor proprietate privată a municipiului Suceava identificate ca fiind ocupate de mașini parcate din cartierul Obcini, cu un număr de 82 de poziții și 21 planuri de situație anexate;

- anexa III - cuprinde centralizatorul terenurilor proprietate privată a municipiului Suceava identificate ca fiind ocupate de mașini parcate din cartierul Zamca, cu un număr de 30 de poziții și 11 planuri de situație anexate;

- anexa IV - cuprinde centralizatorul terenurilor proprietate privată a municipiului Suceava identificate ca fiind ocupate de mașini parcate din zona Centru și George Enescu cu un număr de 176 de poziții și 46 planuri de situație anexate;

Față de cele prezentate mai sus, considerăm oportun completarea Inventarului bunurilor ce fac parte din domeniul privat al municipiului Suceava, conform anexelor la prezentul proiect de hotărâre.

DIRECTOR EXECUTIV
Camelia Damian



ȘEF SERVICIU
Floarea Turcanu



Unitatea: Primăria Municipiului Suceava		LISTA DE INVENTARIERE data.....2017										Completări la Anexa nr.18 din HCL nr.40/2017			Pagina 1	
Magazie		CANTITATI										Loc de depozitare			Deprecierea	
Nr.ort	Denumirea bunurilor inventariate	Nr. parcela cadastrală provizorie	U/M	Stocuri		Diferente		Pret unitar	Valoarea contabila		Valoarea de inventar, lei	9	Diferente		13	14
				Faptime	Scriptice	Plus	Minus		Plus	Minus						
0	1	2	3	4	5	6	7	8	10	11	12	10	11	13	14	
Strada Gheorghe Doja, bloc 140																
1	Teren	22.19/125	mp	125							750					
Strada Gheorghe Doja, bloc 141																
2	Teren	22.27/300	mp	300							1800					
Strada Calea Burdujeni, bloc 141																
3	Teren	22.27/130	mp	130							780					
4	Teren	22.27/168	mp	168							1008					
Strada Calea Burdujeni, bloc 21																
5	Teren	22.27/450	mp	450							2700					
Strada Calea Burdujeni, bloc 22																
6	Teren	22.23/350	mp	350							2100					
Strada Rarău, bloc 140																
7	Teren	22.19/370	mp	370							2220					
Strada Șoimului, bloc 19																
8	Teren	22.82/158	mp	158							15010					
9	Teren	22.82/250	mp	250							23750					
Strada Eroilor, bloc 114																
10	Teren	43.141/88	mp	88							8360					
Numele și prenumele		Lazăr Tiberiu		Grosu Ioan		Comisia de inventariere		Gavrilovici Carmen		Condrovici Daniela		Gestionar (Resp. mijloace fixe)		Contabilitate		
Semnatura		Borșan Doinei		Achim Petru		Birmieș Ioan		Kinole Diana		Raur						

Unitatea: Primaria Municipiului Suceava		LISTA DE INVENTARIERE data.....2017												Pagina 2	
Magazie		Completări la Anexa nr.18 din HCL nr.40/2017													
Nr.crt	Denumirea bunurilor inventariate	Nr. parcela cadastrala provizorie	U/M	CANTITATI				Pret unitar	Loc de depozitare			Valoarea de inventar, lei	Deprecierea		
				Faptime	Scriptice	Plus	Minus		Valoarea	Diferente	Minus		Plus	Minus	Valoarea Motivul (cod)
0	1	2	3	4	5	6	7	8	9	10	11	12	13	14	
Strada Eroilor, bloc 115															
11	Teren	43.141/200	mp	200								1200			
Strada Eroilor, bloc 114, bloc 115															
12	Teren	43.140/286	mp	286								1716			
Strada Păcii, bloc 119															
13	Teren	43.140/136	mp	136								816			
Strada Păcii, bloc 117															
14	Teren	43.140/270	mp	270								1620			
Strada Bujorilor, bloc 105															
15	Teren	43.53/250	mp	250								1500			
Strada Păcii, bloc 108, bloc 110															
16	Teren	43.111/330	mp	330								1980			
Strada Păcii, bloc 122															
17	Teren	44.210/120	mp	120								11400			
Strada Păcii, bloc 126															
18	Teren	44.147/120	mp	120								720			
Strada Eroilor, bloc 136															
19	Teren	44.160/374	mp	374								2244			
Comisia de inventariere															
Numele și prenumele		Lazăr Tiberiu Borșan Doinel	Grosu Ioan Achim, Petru	Gavrilovici Carmen Birmicu Ioan	Condrovici Danie/ Kinole Diana			Gestionar (Resp. mijloace fixe)			Contabilitate				
Semnatura		<i>[Signature]</i>	<i>[Signature]</i>	<i>[Signature]</i>	<i>[Signature]</i>										

Unitatea: Primaria Municipiului Suceava		LISTA DE INVENTARIERE data.....2017											Completări la Anexa nr.18 din HCL nr.40/2017			Pagina 3		
Magazie		Loc de depozitare											Valoarea de inventar, lei			Deprecierea		
Nr.crt	Denumirea bunurilor inventariate	Nr. parcela cadastrală provizorie	U/M	CANTITATI				Pret unitar	Valoarea contabila			Valoarea de inventar, lei	Deprecierea					
				Stocuri		Diferente			Valoarea	Diferente				Motivul (cod)				
		Faptime	Scriptice	Plus	Minus			Plus		Minus								
0	1	2	3	4	5	6	7	8	9	10	11	12	13	14				
Strada Muncii, bloc 93, bloc 89																		
20	Teren	44.93/230	mp	230								1380						
Strada Muncii, bloc 88, bloc 87																		
21	Teren	44.93/168	mp	168								1008						
Strada Muncii, bloc 94																		
22	Teren	44.94/198	mp	198								18810						
Strada Avântului, bloc 30																		
23	Teren	44.43/185	mp	185								12950						
Strada Avântului, bloc 31, bloc 33																		
24	Teren	44.51/540	mp	540								37800						
Strada Avântului, bloc 56																		
25	Teren	44.43/1075	mp	1075								6450						
Strada Brândușei bloc 31, bloc 32																		
26	Teren	44.51/370	mp	370								2220						
Strada Brândușei, bloc 35																		
27	Teren	44.59/855	mp	855								59850						
Strada Prieteniei bloc 149A, bloc 149B																		
28	Teren	44.171/132	mp	132								792						
Numele și prenumele		Comisia de inventariere													Gestionar (Resp. mijloace fixe)		Contabilitate	
Semnatura		Lazăr Tiberiu Borsan Dotnel	Grosu Ioan Achim Petru	Gavrilovici Carmen Birnicu Ioan	Condrovici Danjel Kinole Diana													

Unitatea: Primaria Municipiului Suceava		LISTA DE INVENTARIERE data.....2017										Completări la Anexa nr.18 din HCL nr.40/2017				Pagina 4			
Magazie		CANTITATI										Loc de depozitare				Deprecierea			
Nr.crt	Denumirea bunurilor inventariate	Nr. parcela cadastrală provizorie	U/M	Stocuri		Diferente		Pret unitar		Valoarea	Diferente		Valoarea de inventar, lei	Deprecierea	Valoarea Motivul (cod)				
				Faptice	Scriptice	Plus	Minus	Plus	Minus		Plus	Minus							
0	1	2	3	4	5	6	7	8	9	10	11	12	13	14					
		Strada Prieteniei, bloc 151																	
29	Teren	44.171/150	mp	150									14250						
		Strada Prieteniei, bloc 149 C, bloc 149 D																	
30	Teren	44.171/100	mp	100									600						
		Strada Păcii, bloc 150																	
31	Teren	44.167/105	mp	105									9975						
		Strada Păcii, bloc 84																	
32	Teren	44.171/290	mp	290									1740						
		Strada Eroilor, bloc 53																	
33	Teren	44.164/113	mp	113									10735						
		Strada Prieteniei, bloc 144																	
34	Teren	44.15/560	mp	560									3360						
		Strada Prieteniei, bloc 45																	
35	Teren	44.130/400	mp	400									2400						
		Strada Prieteniei, bloc 50																	
36	Teren	44.164/375	mp	375									35625						
		Strada Păcii, bloc 129																	
37	Teren	44.152/144	mp	144									13680						
Numele și prenumele		Comisia de inventariere														Gestionar (Resp. mijloace fixe)		Contabilitate	
Semnatura		Lazăr Tiberiu Borșan Doinei	Grosu Ioan Achim Petru	Gavrilovici Carmen Birnicu Ioan	Condrovici Daniel Kinole Diana														

Unitatea: Primaria Municipiului Suceava		LISTA DE INVENTARIERE data.....2017										Completări la Anexa nr.18 din HCL nr.40/2017				Pagina 5			
Magazie		CANTITATI										Loc de depozitare				Deprecierea			
Nr.crt	Denumirea bunurilor inventariate	Nr. parcela cadastrala provizorie	U/M	Stocuri		Diferente		Pret unitar	Valoarea	Valoarea contabila		Valoarea de inventar, lei	12	13	14				
				Faptice	Scriptice	Plus	Minus			Plus	Minus					10	11	Motivul	
0	1	2	3	4	5	6	7	8	9	10	11	12	13	14					
	Strada Păcii, bloc 45, bloc 132																		
38	Teren	44.160/1044	mp	1044								6264							
	Strada Păcii, bloc 134, bloc 135																		
39	Teren	44.160/900	mp	900								5400							
	Strada Păcii, bloc 136																		
40	Teren	44.160/320	mp	320								1920							
	Strada Iacob Zadik, bloc 80, bloc 81																		
41	Teren	45.52/545	mp	545								3270							
	Strada Iacob Zadik, bloc 74																		
42	Teren	45.53/260	mp	260								1560							
	Strada Iacob Zadik, bloc 75																		
43	Teren	45.53/275	mp	275								1650							
	Strada Iacob Zadik, bloc 79																		
44	Teren	45.53/305	mp	305								1830							
	Strada Iacob Zadik, bloc 73																		
45	Teren	45.66/162	mp	162								972							
	Strada Calea Unirii, bloc 59																		
46	Teren	45.103/1042	mp	1042								72940							
	Numele și prenumele	Comisia de inventariere														Gestionar (Resp. mijloace fixe)		Contabilitate	
	Semnatura	Lazăr Tiberiu Boțșan Doinel	Grosu Ioan Achim-Petru	Gavrilovici Carmen Birnicu Ioan	Condrovici Daniela Kinole Diana														

Unitatea: Primaria Municipiului Suceava		LISTA DE INVENTARIERE data.....2017											Completări la Anexa nr.18 din HCL nr.40/2017			Pagina 6	
Magazie		CANTITATI											Loc de depozitare			Deprecierea	
Nr.crt	Denumirea bunurilor inventariate	Nr. parcela cadastrală provizorie	U/M	Stocuri			Diferente			Pret unitar	Valoarea	Valoarea contabila		Valoarea de inventar, lei	Motivul (cod)		
				Faptice	Scriptice	Plus	Minus	Plus	Minus			Plus	Minus				
0	1	2	3	4	5	6	7	8	9	10	11	12	13	14			
	Strada Calea Unirii, bloc 61A																
47	Teren	45.56/105	mp	105									630				
	Strada Calea Burdujeni, bloc 52																
48	Teren	45.140/180	mp	180									17100				
	Strada Calea Burdujeni, bloc 82, bloc 83																
49	Teren	45.117/455	mp	455									2730				
	Strada Calea Burdujeni, bloc 83																
50	Teren	45.117/276	mp	276									1656				
	Strada Calea Burdujeni, bloc 83, bloc 83A																
51	Teren	45.117/420	mp	420									2520				
	Strada Cuza Vodă, bloc 70																
52	Teren	45.15/540	mp	540									3240				
	Strada Grigore Antipa bloc 67																
53	Teren	45.17/310	mp	310									1860				
	Strada Grigore Antipa bloc 68																
54	Teren	45.17/250	mp	250									1500				
Numele și prenumele		Comisia de inventariere											Gestionar (Resp. mijloace fixe)			Contabilitate	
Semnatura		Lazăr Tiberiu Borșan Doinel	Grosu Ioan Achirș Petru	Gavriloici Carmen Birnicu Ioan	Candrovici Daniel Kinole Diana												

Unitatea: Primaria Municipiului Suceava		LISTA DE INVENTARIERE data.....2017										Completări la Anexa nr.18 din HCL nr.40/2017			Pagina 7		
Magazie												Loc de depozitare					
Nr.crt	Denumirea bunurilor inventariate	Nr. parcela cadastrală provizorie	U/M	CANTITATI						Pret unitar	Valoarea contabila		Valoarea de inventar, lei	Deprecierea			
				Stocuri		Diferente		Plus	Minus		Plus	Minus		9	10	11	12
		Faptime	Scriptice														
0	1	2	3	4	5	6	7	8	9	10	11	12	13	14			
	Strada Victoriei, bl.IRE																
55	Teren	66.46/75	mp	75													
	Strada Stațiunii, bloc 11																
56	Teren	66.46/205	mp	205													
	Strada Stațiunii, bloc F5																
57	Teren	66.31/385	mp	385													
	Strada Stațiunii, bloc F1																
58	Teren	66.70/700	mp	700													
	Strada Stațiunii, intersecția cu strada Victoriei																
59	Teren	66.110/85	mp	85													
	Strada Stațiunii, bloc G5																
60	Teren	66.110/25	mp	25													
	Strada Stațiunii, bloc G5, G6																
61	Teren	66.110/320	mp	320													
	Strada Stațiunii, bloc G7																
62	Teren	66.96/110	mp	110													
63	Teren	66.96/60	mp	60													
Numele și prenumele		Lazăr Tiberiu Borșan Doinel		Grosu Ioan Achim Petru		Gavrilovici Carmen Birnicu Ioan		Candrovici Daniel Kinole Diana		Gestionar (Resp. mijloace fixe)		Contabilitate					
Semnatura																	

Unitatea: Primaria Municipiului Suceava		LISTA DE INVENTARIERE data.....2017										Completări la Anexa nr.18 din HCL nr.40/2017			Pagina 8				
Magazie												Loc de depozitare							
Nr.crt	Denumirea bunurilor inventariate	Nr. parcela cadastrală provizorie	U/M	CANTITATI							Pret unitar	Valoarea contabila		Valoarea de inventar, lei	Deprecierea Valoarea Motivul (cod)				
				Stocuri		Diferente		Faptime	Scriptice	Plus		Minus	Plus			Minus			
0	1	2	3	4	5	6	7				8			9	10		11	12	13
		Strada Stațiunii, bloc G7, G8, G13																	
64	Teren	66.100/430	mp	430											2580				
		Strada Măgurei, bloc G9																	
65	Teren	66.105/65	mp	65											390				
		Strada Măgurei, bloc I4																	
66	Teren	66.24/75	mp	75											390				
		Strada Măgurei, bloc F7, pct. Termic																	
67	Teren	66.54/400	mp	400											2400				
		Strada Viitorului, bloc H5																	
68	Teren	66.123/335	mp	335											2010				
		Strada Viitorului, bloc H4																	
69	Teren	66.127/130	mp	130											780				
		Strada Viitorului, bloc H12																	
70	Teren	66.105/220	mp	220											1320				
		Strada Viitorului, bloc Civica																	
71	Teren	66.119/110	mp	110											660				
Numele și prenumele		Comisia de inventariere														Gestionar (Resp. mijloace fixe)		Contabilitate	
Semnatura		Lazăr Tiberiu Borșan Doinel	Grosu Ioan Achim Petru	Gavrilovici Carmen Birnicu Ioan		Candrovici Daniel Kinole Diana													

Unitatea: Primaria Municipiului Suceava		LISTA DE INVENTARIERE data.....2017										Completări la Anexa nr. 18 din HCL nr.40/2017				Pagina 9			
Magazie												Loc de depozitare							
Nr.crt	Denumirea bunurilor inventariate	Nr. parcela cadastrală provizorie	U/M	CANTITATI				Pret unitar	Valoarea contabila			Valoarea de inventar, lei		Deprecierea Valoarea Motivul (cod)					
				Faptime	Scriptice	Plus	Minus		Plus	Minus	9	10	11	12	13	14			
0	1	2	3	4	5	6	7	8	9	10	11	12	13	14					
	Strada Viitorului, bloc G9																		
72	Teren	66.105/216	mp		216											1296			
73	Teren	66.105/230	mp		230											1380			
	Strada Viitorului, bloc G3																		
74	Teren	66.114/175	mp		175											1050			
	Strada Rulmentului, bloc 51																		
75	Teren	66.174/201	mp		201											1206			
	Strada Rulmentului, bloc 46																		
76	Teren	66.223/81	mp		81											486			
	Strada Slătioarei, bloc 53A																		
77	Teren	66.235/150	mp		150											900			
	Strada Rulmentului, bloc 41																		
78	Teren	66.280/180	mp		180											1080			
	Strada Rulmentului, bloc 40																		
79	Teren	66.238/82	mp		82											492			
Numele și prenumele		Comisia de inventariere														Gestionar (Resp. mijloace fixe)		Contabilitate	
Semnatura		Lazăr Tiberiu Borșan Doinel	Grosu Ioan Achim Petru	Gavrilovici Carmen Birnicu Ioan	Condrovici Daniel Kinote Diana														

Unitatea: Primaria Municipiului Suceava		LISTA DE INVENTARIERE data.....2017										Completări la Anexa nr.18 din HCL nr.40/2017				Pagina 10					
Magazie		CANTITATI										Loc de depozitare				Deprecierea					
Nr.crt	Denumirea bunurilor inventariate	Nr. parcela cadastrala provizorie	U/M	Stocuri		Diferente		Pret unitar	Valoarea	Valoarea contabila		Valoarea de inventar, lei	9	10	11	12	13	14			
				Faptime	Scriptice	Plus	Minus			Plus	Minus										
0	1	2	3	4	5	6	7	8	9	10	11	12	13	14							
	B-dul Gavril Tudoraș, bloc 36B																				
80	Teren	67.191/280	mp	280								1680									
	Strada Bistriței, intersecția cu B-dul Corneliu Coposu																				
81	Teren	67.202/100	mp	100								600									
	Strada Bistriței bloc 35																				
82	Teren	67.202/86	mp	86								516									
83	Teren	67.260/585	mp	585								3510									
	Strada Mesteacănelui, intersecția cu B-dul Corneliu Coposu																				
84	Teren	67.206/96	mp	86								576									
85	Teren	67.212/203	mp	203								1218									
	Strada Viitorului, bloc D9, D10																				
86	Teren	67.110/110	mp	660								660									
	Strada Viitorului, bloc D10																				
87	Teren	67.110/259	mp	259								1554									
	B-dul Gavril Tudoraș, bloc E24																				
88	Teren	67.57/390	mp	390								2340									
	B-dul Gavril Tudoraș, bloc B7																				
89	Teren	67.148/330	mp	330								1980									
Numele și prenumele		Comisia de inventariere																Gestionar (Resp. mijloace fixe)		Contabilitate	
Semnatura		Lazăr Tiberiu Borșan Doinei	Grosu Ioan Acham Petru	Gavrilovici Carmen Birnicu Ioan											Condrovici Daniela Kinote Diana						

Unitatea: Primăria Municipiului Suceava		LISTA DE INVENTARIERE data.....2017										Completări la Anexa nr.18 din HCL nr.40/2017			Pagina 11
Magazie		Loc de depozitare										Valoarea de inventar, lei			Deprecierea Valoarea Motivul (cod)
Nr.crt	Denumirea bunurilor inventariate	Nr. parcela cadastrala provizorie	U/M	CANTITATI				Pret unitar	Valoarea contabila			Valoarea de inventar, lei	Deprecierea Valoarea Motivul (cod)		
				Faptime	Scriptice	Plus	Minus		Plus	Minus					
0	1	2	3	4	5	6	7	8	9	10	11	12	13	14	
Strada Castanilor, intersecția cu B-dul Corneliu Coposu															
90	Teren	67.202/70	mp	70								420			
91	Teren	67.206/100	mp	100								600			
Strada Castanilor, bloc 25, 26															
92	Teren	67.206/880	mp	880								5280			
Strada Slătioarei, bloc D3, D4															
93	Teren	67.111/268	mp	268								1608			
Strada Slătioarei, bloc C7															
94	Teren	67.117/125	mp	125								750			
Strada Slătioarei, bloc D3															
95	Teren	67.111/218	mp	218								1308			
Strada Slătioarei, bloc D11															
96	Teren	67.111/95	mp	95								570			
Strada Slătioarei, bloc D1															
97	Teren	67.104/264	mp	264								1584			
Strada Viitorului, bloc D1, D2															
98	Teren	67.104/152	mp	152								912			
Comisia de inventariere															
Numele și prenumele		Lazăr Tiberiu Borșan Doinel	Grosu Ioan Achim Petru	Gavrilovici Carmen Birnicu Ioan <i>My</i>	Condrovici Danie Kinole Diana										
Semnatura		<i>[Signature]</i>	<i>[Signature]</i>	<i>[Signature]</i>	<i>[Signature]</i>										
Gestionar (Resp. mijloace fixe)									Contabilitate						

Unitatea: Primaria Municipiului Suceava		LISTA DE INVENTARIERE data.....2017										Completări la Anexa nr.18 din HCL nr.40/2017				Pagina 12	
Magazie												Loc de depozitare					
Nr.crt	Denumirea bunurilor inventariate	Nr. parcela cadastrală provizorie	U/M	CANTITATI				Pret unitar	Valoarea contabila			Valoarea de inventar, lei	Deprecierea				
				Stocuri		Diferente			Valoarea	Diferente			Motivul (cod)				
				Faptime	Scriptice	Plus	Minus	9		10	11	12		13	14		
0	1	2	3	4	5	6	7	8									
	Strada Slătioarei, bloc C9																
99	Teren	67.126/125	mp	125								750					
	Strada Slătioarei, bloc B1																
100	Teren	67.99/200	mp	200								1200					
	Strada Stațiunii, bloc E9																
101	Teren	67.21/270	mp	270								1620					
	Strada Stațiunii, bloc E10																
102	Teren	67.20/200	mp	200								1200					
	Strada Stațiunii, bloc E7																
103	Teren	67.32/90	mp	90								540					
104	Teren	67.32/235	mp	235								1410					
	Strada Stațiunii, bloc E11																
105	Teren	67.20/90	mp	90								540					
106	Teren	67.15/100	mp	100								600					
	Strada Stațiunii, bloc E11, E12																
107	Teren	67.20/448	mp	448								2688					
	Strada Stațiunii, bloc E5, E6																
108	Teren	67.34/65	mp	65								390					
Numele și prenumele		Lazar Tiberiu Borșan Doinel		Grosu Ioan Achim Petru		Gavrilovici Carmen Birnicu Ioan		Condrovici Daniël Kinole Diana		Gestionar (Resp. mijloace fixe)		Contabilitate					
Semnatura																	

Unitatea: Primaria Municipiului Suceava		LISTA DE INVENTARIERE data.....2017										Completări la Anexa nr.18 din HCL nr.40/2017				Pagina 13			
Magazie												Loc de depozitare							
Nr.crt	Denumirea bunurilor inventariate	Nr. parcela cadastrala provizorie	U/M	CANTITATI						Pret unitar	Valoarea contabila			Valoarea de inventar, lei	Deprecierea Valoarea Motivul (cod)				
				Stocuri		Diferente		Fapctice	Scriptice		Plus	Minus	Plus			Minus			
0	1	2	3	4	5	6	7			8				9	10		11	12	13
		Strada Victoriei, bloc E13																	
109	Teren	67.13/225	mp	225										1350					
		Strada Victoriei, bloc E18																	
110	Teren	67.43/285	mp	285										1710					
		Strada Victoriei, bloc E21																	
111	Teren	67.50/140	mp	140										840					
		Strada Victoriei, bloc E15																	
112	Teren	67.4/45	mp	45										270					
		B-dul Corneliu Coposu, bloc 36																	
113	Teren	67.202/210	mp	210										1260					
		B-dul Corneliu Coposu, bloc 37																	
114	Teren	67.262/175	mp	175										1050					
		B-dul Corneliu Coposu, bloc 38, 39																	
115	Teren	67.265/510	mp	510										3060					
		Strada Stațiunii, bloc D6																	
116	Teren	67.74/215	mp	215										1290					
		Strada Stațiunii, bloc E3																	
117	Teren	67.37/145	mp	145										870					
Numele și prenumele		Comisia de inventariere														Gestionar (Resp. mijloace fixe)		Contabilitate	
Semnatura		Lazăr Tiberiu Borșan Doinel	Grosu Ioan Achim Petru	Gavrilovici Carmen Birnicu Ioan	Condrovici Daniel Kinole Diana														

Unitatea: Primăria Municipiului Suceava		LISTA DE INVENTARIERE data.....2017										Completări la Anexa nr.18 din HCL nr.40/2017				Pagina 14	
Magazie		Loc de depozitare										Loc de depozitare					
Nr.crt	Denumirea bunurilor inventariate	Nr. parcela cadastrală provizorie	U/M	CANTITATI				Pret unitar	Valoarea contabila		Valoarea de inventar, lei	Deprecierea Valoarea Motivul (cod)					
				Stocuri	Diferente		Plus		Minus	Plus			Minus				
0	1	2	3	Faptime	Scriptice	Plus	Minus	7	8	9	10	11	12	13	14		
	Strada Stațiunii, bloc E10																
118	Teren	67.63/45	mp	45									270				
	Strada Stațiunii, bloc C6																
119	Teren	67.117/155	mp	155									930				
	Strada Stațiunii, bloc C5																
120	Teren	67.124/65	mp	65									390				
	Strada Victoriei, bloc E19, E23																
121	Teren	67.45/905	mp	905									5430				
	Strada Viitorului, bloc P1																
122	Teren	67.88/220	mp	220									1320				
123	Teren	67.88/115	mp	115									690				
	Strada Viitorului, bloc B1																
124	Teren	67.95/108	mp	108									648				
125	Teren	67.95/90	mp	90									540				
	Strada Stațiunii, bloc E1																
126	Teren	67.63/215	mp	215									1290				
	B-dul Gavril Tudoraș, bloc E2																
127	Teren	67.63/70	mp	70									420				
Numele și prenumele		Comisia de inventariere													Gestionar (Resp. mijloace fixe)		Contabilitate
Semnatura		Lazar Tiberiu Borșan Doineț	Grosu Ioan Achim Petru	Gavrilovici Carmen Birnicu Ioan						Condrovici Daniela Kinole Diana							

Unitatea: Primaria Municipiului Suceava		LISTA DE INVENTARIERE data.....2017										Completări la Anexa nr.18 din HCL nr.40/2017				Pagina 15		
Magazie												Loc de depozitare				Deprecierea		
Nr.crt	Denumirea bunurilor inventariate	Nr. parcela cadastrală provizorie	U/M	CANTITATI				Pret unitar	Valoarea contabila			Valoarea de inventar, lei		Valoarea Motivul (cod)				
				Faptime	Scriptice	Plus	Minus		Plus	Minus	Valoarea	Plus	Minus	12	13	14		
0	1	2	3	4	5	6	7	8	9	10	11	12	13	14				
B-dul Gavril Tudoraș, bloc E4																		
128	Teren	67.63/90	mp	90												540		
B-dul Gavril Tudoraș, bloc B6																		
129	Teren	67.159/140	mp	140												840		
B-dul Gavril Tudoraș, bloc B4																		
130	Teren	67.169/350	mp	350												2100		
131	Teren	67.169/81	mp	81												486		
B-dul Gavril Tudoraș, bloc C4																		
132	Teren	67.124/310	mp	310												1860		
B-dul Gavril Tudoraș, bloc C3																		
133	Teren	67.130/45	mp	45												270		
B-dul Gavril Tudoraș, bloc C10																		
134	Teren	67.134/50	mp	50												300		
135	Teren	67.134/100	mp	100												600		
Strada Măgurei, bloc F15																		
136	Teren	67.54/150	mp	150												900		
Numele și prenumele		Lazăr Tiberiu Borșan Doinel		Comisia de inventariere				Grosu Ioan Achim Petru		Gavriloșici Carmen Birnicu Ioan 11/4		Condrovici Daniel Kinole Diana		Gestionar (Resp. mijloace fixe)			Contabilitate	
Semnatura																		

Unitatea: Primaria Municipiului Suceava		LISTA DE INVENTARIERE data.....2017										Completări la Anexa nr.18 din HCL nr.40/2017				Pagina 16			
Magazie		CANTITATI										Loc de depozitare				Deprecierea			
Nr.crt	Denumirea bunurilor inventariate	Nr. parcela cadastrala provizorie	U/M	Stocuri		Diferente		Pret unitar	Valoarea	Diferente		Valoarea de inventar, lei	Valoarea	Motivul					
				Faprice	Scriptice	Plus	Minus			Plus	Minus			Plus	Minus	13	14		
0	1	2	3	4	5	6	7	8	9	10	11	12	13	14					
	Strada Stejarului, bloc 71,72																		
137	Teren	54.120/321	mp		321							1926							
	Strada Stejarului, intersecția cu strada Ion Neculce																		
138	Teren	54.130/145	mp		145							870							
	Strada Stejarului, bloc 43, 44																		
139	Teren	54.104/540	mp		540							3240							
	Strada Stejarului, bloc 48																		
140	Teren	54.103/120	mp		120							720							
	Strada Ion Neculce, bloc 35																		
141	Teren	54.130/90	mp		90							540							
	Strada Ion Neculce, bloc 44																		
142	Teren	54.104/72	mp		72							432							
	Strada Ion Neculce, bloc 45																		
143	Teren	54.104/50	mp		50							300							
	Strada Ion Neculce, bloc 28																		
144	Teren	54.203/85	mp		85							510							
	Strada Ion Neculce, bloc 21																		
145	Teren	54.203/500	mp		500							3000							
	Strada Narciselor, bloc 84																		
146	Teren	54.7175	mp		75							450							
Numele și prenumele		Comisia de inventariere														Gestionar (Resp. mijloace fixe)		Contabilitate	
Semnatura		Lazar Tiberiu Borșan Doinel	Grosu Ioan Achim Petru	Gavrilovici Carmen Birnicu Ioan 7/17					Condrovici Daniela Kinole Diana										

Unitatea: Primaria Municipiului Suceava		LISTA DE INVENTARIERE data.....2017										Completări la Anexa nr. 18 din HCL nr.40/2017				Pagina 17
Magazie												Loc de depozitare				
Nr.crt	Denumirea bunurilor inventariate	Nr. parcela cadastrala provizorie	U/M	CANTITATI					Pret unitar	Valoarea contabila			Valoarea de inventar, lei	Deprecierea Valoarea Motivul (cod)		
				Faptime	Scriptice	Plus	Minus	Diferente		Valoarea	Plus	Minus		9	10	11
0	1	2	3	4	5	6	7	8	9	10	11	12	13	14		
	Strada Narciselor, bloc 57															
147	Teren	54.4/125	mp			125										450
	Strada Narciselor, bloc 56															
148	Teren	54.32/407	mp			407										2442
	Strada Narciselor, bloc 82B															
149	Teren	54.32/870	mp			870										5220
	Strada Vișinilor, bl.52															
150	Teren	54.81/60	mp			60										360
151	Teren	54.81/81	mp			81										486
	Strada Dimitrie Cantemir, intersecția cu strada Grigore Ureche															
152	Teren	54.163/500	mp			500										3000
	Strada Octav Băncilă, bloc 47															
153	Teren	54.110/95	mp			95										570
	Strada Octav Băncilă, bloc 47 A															
154	Teren	54.110/126	mp			126										756
	Strada Mircea Tușcanu, bloc 30															
155	Teren	54.144/100	mp			100										600
	Strada Narciselor, bloc 86															
156	Teren	55.286/79	mp			79										474
Numele și prenumele		Comisia de inventariere										Gestionar (Resp. mijloace fixe)				Contabilitate
Semnatura		Lazăr Tiberiu Borșan Doinel	Grosu Ioan Achim Petru	Gavrilovici Carmen Birnicu Ioan				Condrovici Daniela Kinole Diana								

Unitatea: Primaria Municipiului Suceava		LISTA DE INVENTARIERE data.....2017										Completări la Anexa nr. 18 din HCL nr.40/2017				Pagina 18
Magazie		CANTITATI										Loc de depozitare				Deprecierea Valoarea Motivul
Nr.crt	Denumirea bunurilor inventariate	Nr. parcela cadastrală provizorie	U/M	Stocuri		Diferente		Pret unitar	Valoarea contabila		Valoarea de inventar, lei		Deprecierea Valoarea Motivul (cod)			
				Faptime	Scriptice	Plus	Minus		Plus	Minus	9	10		11	12	
0	1	2	3	4	5	6	7	8	9	10	11	12	13	14		
	Strada Narciselor, bloc 82, 83															
157	Teren	54.8/342	mp	342								2052				
	Strada Narciselor, bloc 83															
158	Teren	54.8/48	mp	48								288				
	Strada Narciselor, bloc 88															
159	Teren	62.251/38	mp	38								228				
	Strada Narciselor, bloc 82A															
160	Teren	54.14/315	mp	315								1890				
	Strada Dimitrie Cantemir, Protecția copilului															
161	Teren	55.207/125	mp	125								750				
	Strada Dimitrie Cantemir, Bloc Belvedere															
162	Teren	55.207/75	mp	75								450				
163	Teren	55.207/200	mp	200								1200				
164	Teren	55.207/133	mp	133								798				
	Strada Dimitrie Cantemir, Bloc 89, A1															
165	Teren	55.209/400	mp	400								28000				
	Strada Stejarului, bloc 59, 68, 70															
166	Teren	55.93/731	mp	731								4386				
Numele și prenumele	Comisia de inventariere													Gestionar (Resp. mijloace fixe)	Contabilitate	
Semnatura	Lazăr Tiberiu Borșan Doinei	Grosu Ioan Achim Petru	Gavrilovici Carmen Birnicu Ioan	Condrovici Daniela Kinole Diana												

Unitatea: Primaria Municipiului Suceava		LISTA DE INVENTARIERE data.....2017										Completări la Anexa nr.18 din HCL nr.40/2017			Pagina 19
Magazie		CANTITATI										Loc de depozitare			Deprecierea
Nr.crt	Denumirea bunurilor inventariate	Nr. parcela cadastrala provizorie	U/M	Stocuri		Diferente		Pret unitar	Valoarea	Valoarea contabila		Valoarea de inventar, lei	Motivul (cod)		
				Faptime	Scriptice	Plus	Minus			Plus	Minus				
0	1	2	3	4	5	6	7	8	9	10	11	12	13	14	
Strada Teodor Stefanelli, bloc 7															
167	Teren	48.178/150 mp		150								900			
168	Teren	48.178/2016 mp		200								1200			
Strada Prunului, Liceul de Artă															
169	Teren	50.8/50 mp		50								30			
Strada Ana Ipătescu nr.19															
170	Teren	50.31/68 mp		68								408			
Strada Veronica Micle nr.15, bloc 17															
171	Teren	52.299/120 mp		120								8400			
Strada Veronica Micle nr.11, bloc 19															
172	Teren	52.299/108 mp		108								7560			
Strada Veronica Micle nr.9, bloc 20															
173	Teren	52.299/147 mp		147								10290			
Strada Veronica Micle nr.7, bloc 21															
174	Teren	52.299/90 mp		90								6300			
Strada I.Ghe. Sbiera vis-a vis bloc T2															
175	Teren	52.299/246 mp		246								23270			
Strada I.Ghe. Sbiera, bloc 18															
176	Teren	52.299/99 mp		99								9405			
Comisia de inventariere															
Numele și prenumele		Lazăr Tiberiu	Grosu Ioan	Gavrilovici Carmen	Condrovici Daniela										
Semnatura		Borșan Doinei	Achiș Petru	Birnicu Ioan	Kinole Diana										
										Gestionar (Resp. mijloace fixe)			Contabilitate		

Unitatea: Primăria Municipiului Suceava		LISTA DE INVENTARIERE data.....2017										Completări la Anexa nr.18 din HCL nr.40/2017				Pagina 20	
Magazie												Loc de depozitare				Deprecierea	
Nr.crt	Denumirea bunurilor inventariate	Nr. parcela cadastrală provizorie	U/M	CANTITATI				Diferente Plus	Diferente Minus	Pret unitar	Valoarea contabila			Valoarea de inventar, lei	Deprecierea Valoarea Motivul (cod)		
				Faptime	Scriptice	Stocuri	Plus				Minus	Plus	Minus			Valoarea	
0	1	2	3	4	5	6	7	8	9	10	11	12	13	14			
	B-dul George Enescu, Biserica Trei Ierarhi																
177	Teren	55.114/121 mp		121													
	B-dul George Enescu, bloc E73																
178	Teren	55.107/300 mp		300											1800		
	B-dul George Enescu, bloc 36A																
179	Teren	55.106/300 mp		300											28500		
	B-dul George Enescu, lateral bloc D72																
180	Teren	55.106/73 mp		73											438		
	B-dul George Enescu, nr.30, fața P.T.																
181	Teren	55.102/92 mp		92											6440		
	B-dul George Enescu, nr.30, bloc E71																
182	Teren	55.102/120 mp		120											11400		
	B-dul George Enescu, lateral bloc G69																
183	Teren	55.102/77 mp		77											462		
	B-dul George Enescu, lateral bloc E67-E66																
184	Teren	55.193/145 mp		145											10150		
	B-dul George Enescu, nr.18, bloc E65																
185	Teren	55.193/800 mp		800											56000		
	B-dul George Enescu, Cămin copii nr.1																
186	Teren	55.153/60 mp		60											360		
Numele și prenumele		Comisia de inventariere													Gestionar (Resp. mijloace fixe)		Contabilitate
Semnatura		Lazăr Tiberiu Borșan Doinel	Grosu Ioan Achim Petru	Gavrilovici Carmen Birnicu Ioan					Comandryici Danieț Kinole Diana								

Unitatea: Primaria Municipiului Suceava		LISTA DE INVENTARIERE data.....2017										Completări la Anexa nr.18 din HCL nr.40/2017				Pagina 21
Magazie		CANTITATI										Loc de depozitare				Deprecierea
Nr.crt	Denumirea bunurilor inventariate	Nr. parcela cadastrală provizorie	U/M	Stocuri		Diferente		Pret unitar	Valoarea contabila		Valoarea de inventar, lei		Deprecierea Valoarea Motivul (cod)			
				Faptime	Scriptice	Plus	Minus		Plus	Minus	9	10		11	12	
0	1	2	3	4	5	6	7	8	9	10	11	12	13	14		
	B-dul George Enescu, nr.12, bloc 112A															
187	Teren	55.164/216	mp	216								1296				
188	Teren	55.164/58	mp	58								348				
	B-dul George Enescu, lateral bloc 112-114															
189	Teren	55.170/350	mp	350								2100				
	B-dul George Enescu, spate bloc T95															
190	Teren	55.174/364	mp	364								2184				
	Aleea Lalelelor, latura bloc 108															
191	Teren	55.144/85	mp	85								8075				
	Aleea Lalelelor, latura bloc 109															
192	Teren	55.138/67	mp	67								402				
193	Teren	55.179/117	mp	117								8190				
	Aleea Lalelelor, latura bloc 107															
194	Teren	55.124/84	mp	84								5880				
	Aleea Lalelelor nr.44, spate bloc T94															
195	Teren	55.115/160	mp	160								11200				
	Aleea Lalelelor lateral bloc 102-104															
196	Teren	55.122/180	mp	180								12600				
	Aleea Lalelelor lateral bloc 99															
197	Teren	55.116/81	mp	81								486				
Numele și prenumele		Comisia de inventariere												Gestionar (Resp. mijloace fixe)		Contabilitate
Semnatura		Lazăr Tiberiu Borșan Doinei	Grosu Ioan Achim Petru	Gavriloșici Carmen Birnicu Ioan	Condrovici Daniela Kinole Diana											

Unitatea: Primaria Municipiului Suceava		LISTA DE INVENTARIERE data.....2017										Completări la Anexa nr.18 din HCL nr.40/2017				Pagina 22	
Magazie												Loc de depozitare					
Nr.ort	Denumirea bunurilor inventariate	Nr. parcela cadastrală provizorie	U/M	CANTITATI				Pret unitar	Valoarea contabila		Valoarea de inventar, lei	Deprecierea Valoarea Motivul (cod)					
				Faprice	Scriptice	Plus	Minus		Plus	Minus							
0	1	2	3	4	5	6	7	8	9	10	11	12	13	14			
	Aleea Lalelelor, spate bloc 100																
198	Teren	55.185/108	mp	108								648					
	Aleea Lalelelor, spate bloc 60																
199	Teren	55.118/80	mp	80								480					
	Aleea Jupiter, fața Școlii Gimnaziale nr.8																
200	Teren	55.185/60	mp	60								360					
201	Teren	55.150/155	mp	155								10850					
202	Teren	55.92/95	mp	95								6650					
203	Teren	55.76/170	mp	170								1020					
204	Teren	55.70/243	mp	243								17010					
205	Teren	55.66/310	mp	310								1860					
206	Teren	55.66/85	mp	85								5950					
207	Teren	55.63/90	mp	90								6400					
Numele și prenumele		Comisia de inventariere										Gestionar (Resp. mijloace fixe)		Contabilitate			
Semnatura		Lazăr Tiberiu Borșan Doinel	Grosu Ioan Achim Petru	Gavrilovici Carmen Birnicu Ioan	Condrovici Daniela Kinole Diana												

Unitatea: Primaria Municipiului Suceava		LISTA DE INVENTARIERE data.....2017										Completări la Anexa nr.18 din HCL nr.40/2017				Pagina 23	
Magazie		CANTITATI										Loc de depozitare				Deprecierea	
Nr.crt	Denumirea bunurilor inventariate	Nr. parcela cadastrală provizorie	U/M	Stocuri		Diferente		Pret unitar	Valoarea contabila		Valoarea de inventar, lei		Deprecierea Valoarea Motivul (cod)				
				Faptime	Scriptice	Plus	Minus		Plus	Minus	Plus	Minus					
0	1	2	3	4	5	6	7	8	9	10	11	12	13	14			
	Aleea Jupiter, PT bloc 120																
208	Teren	55.63/55	mp		55							3850					
	Aleea Jupiter, lateral bloc 120																
209	Teren	55.57/81	mp		81							486					
	Aleea Jupiter nr.2, lateral bloc 118																
210	Teren	55.57/160	mp		160							960					
	B-dul George Enescu nr.15, bloc T33																
211	Teren	68.164/325	mp		325							1950					
	B-dul George Enescu nr.21, lateral bloc G40																
212	Teren	68.78/110	mp		110							660					
	B-dul George Enescu nr.25, bloc T43																
213	Teren	68.76/280	mp		280							19600					
	B-dul George Enescu nr.21, lateral bloc D1																
214	Teren	68.301/100	mp		100							600					
	Strada Zorilor, fața blocului E30																
215	Teren	68.150/175	mp		175							1050					
	Strada Zorilor, nr.9, bloc T29																
216	Teren	68.150/90	mp		90							540					
	Strada Zorilor, nr.7, bloc E16																
217	Teren	68.196/115	mp		115							690					
Numele și prenumele		Comisia de inventariere												Gestionar (Resp. mijloace fixe)		Contabilitate	
Semnatura		Lazăr Tiberiu Borșan Doinei	Grosu Ioan AchirPetru	Gavriloici Carmen Birnicu Ioan					Condroyici Daniela Kinole Diana								

Unitatea: Primaria Municipiului Suceava		LISTA DE INVENTARIERE data.....2017										Completări la Anexa nr.18 din HCL nr.40/2017				Pagina 24		
Magazie												Loc de depozitare				Deprecierea		
Nr.crt	Denumirea bunurilor inventariate	Nr. parcela cadastrală provizorie	U/M	CANTITATI				Pret unitar	Valoarea contabila			Valoarea de inventar, lei	Valoarea Motivul (cod)					
				Faptime	Scriptice	Plus	Minus		Plus	Minus	9		10	11	12	13	14	
0	1	2	3	4	5	6	7	8	9	10	11	12	13	14				
	Strada Zorilor, lateral bloc T48																	
218	Teren	68.65/135	mp	135								9450						
	Strada Zorilor, lateral bloc G45																	
219	Teren	68.67/69	mp	69								414						
	Strada Zorilor, lateral bloc E46																	
220	Teren	68.67/40	mp	40								240						
	Strada Zorilor, lateral bloc E56A																	
221	Teren	68.96/185	mp	185								1110						
	Strada Zorilor, lateral bloc E24																	
222	Teren	68.96/25	mp	25								150						
	Strada Zorilor, bloc E24- E25																	
223	Teren	68.96/55	mp	55								330						
	Strada Zorilor, bloc E25- E26																	
224	Teren	68.98/70	mp	70								420						
	Strada Zorilor, lateral bloc E26																	
225	Teren	68.98/60	mp	60								36						
	Strada Zorilor, lateral bloc E27																	
226	Teren	68.101/36	mp	36								216						
	Strada Zorilor, fața Grădiniței																	
227	Teren	68.103/50	mp	50								3500						
Numele și prenumele		Comisia de inventariere													Gestionar (Resp. mijloace fixe)		Contabilitate	
Semnatura		Lazar Tiberiu Borșan Doinel	Grosu Ioan Achim Petru	Gavrilovici Carmen Birnicu Ioan	Condrovici Carmen Kinole Diana													

Unitatea: Primaria Municipiului Suceava		LISTA DE INVENTARIERE data.....2017												Completări la Anexa nr.18 din HCL nr.40/2017			Pagina 25
Magazie														Loc de depozitare			
Nr.crt	Denumirea bunurilor inventariate	Nr. parcela cadastrală provizorie	U/M	CANTITATI				Pret unitar	Valoarea contabila			Valoarea de inventar, lei	Deprecierea Valoarea Motivul (cod)				
				Fapctice	Scriptice	Plus	Minus		Plus	Minus							
0	1	2	3	4	5	6	7	8	9	10	11	12	13	14			
Strada Zorilor, lateral bloc G31																	
228	Teren	68.169/120	mp	120								720					
Strada Zorilor, spate bloc T32																	
229	Teren	68.172/79	mp	79								474					
Strada Zorilor, fața bloc E9																	
230	Teren	68.173/560	mp	560								39200					
Strada Zorilor nr.2, bloc G31																	
231	Teren	68.150/162	mp	162								972					
Strada Zorilor nr.1, lateral bloc D10																	
232	Teren	68.183/165	mp	165								990					
Strada Zorilor nr.3, bloc E11																	
233	Teren	68.186/36	mp	36								216					
234	Teren	68.186/105	mp	105								630					
Strada Lazăr Vicol, bloc E46-E47																	
235	Teren	68.67/864	mp	864								5184					
Strada Lazăr Vicol nr.3, bloc E44																	
236	Teren	68.76/204	mp	204								1224					
Strada Lazăr Vicol nr.1, bloc E47																	
237	Teren	68.67/68	mp	68								408					
238	Teren	68.67/45	mp	45								270					
Comisia de inventariere																	
Numele și prenumele		Lazăr Tiberiu Borșan Doinel	Grosu Ioan Achim.Petru	Gavrilovici Carmen Birnicu Ioan	Condrovici Danțel Kinole Diana										Gestionar (Resp. mijloace fixe)		Contabilitate
Semnatura																	


Unitatea: Primaria Municipiului Suceava		LISTA DE INVENTARIERE data.....2017										Completări la Anexa nr.18 din HCL nr.40/2017				Pagina 26	
Magazie		CANTITATI										Loc de depozitare				Deprecierea	
Nr.crt	Denumirea bunurilor inventariate	Nr. parcela cadastrala provizorie	U/M	Stocuri		Diferente		Pret unitar	Valoarea	Diferente		Valoarea de inventar, lei	Valoarea	Motivul	(cod)		
				Faptime	Scriptice	Plus	Minus			Plus	Minus						
0	1	2	3	4	5	6	7	8	9	10	11	12	13	14			
Strada Lazăr Vicol nr.4, bloc E56bis																	
239	Teren	68.108/105	imp	105								630					
Strada Lazăr Vicol nr.4, bloc E56bis																	
240	Teren	68.90/102	imp	102								612					
Strada Lazăr Vicol nr.3, fața bloc E44																	
241	Teren	68.76/59	mp	59								354					
242	Teren	68.83/135	mp	135								810					
Strada Lazăr Vicol nr.9, bloc E39 spate																	
243	Teren	68.77/250	mp	250								1500					
Strada Lazăr Vicol, lateral bloc E42																	
244	Teren	68.77/68	mp	68								408					
Strada Lazăr Vicol nr.9, bloc E39 față																	
245	Teren	68.77/108	mp	108								648					
Strada Lazăr Vicol nr.4, bloc E56 bis față																	
246	Teren	68.108/40	mp	40								240					
247	Teren	68.108/30	mp	30								180					
248	Teren	68.108/63	mp	63								378					
Strada Lazăr Vicol, bloc T38 spate																	
249	Teren	68.88/45	mp	63								3150					
Numele și prenumele		Comisia de inventariere										Gestionar (Resp. mijloace fixe)		Contabilitate			
Semnatura		Lazăr Tiberiu Borșan Doinei	Grosu Ioan Achim Petru	Gavrilovici Carmen Birnicu Ioan	Condrovici Daniela Kinole Diana												

Unitatea: Primaria Municipiului Suceava		LISTA DE INVENTARIERE data.....2017										Completări la Anexa nr.18 din HCL nr.40/2017			Pagina 27
Magazie		CANTITATI										Loc de depozitare			Deprecierea
Nr.crt	Denumirea bunurilor inventariate	Nr. parcela cadastrala provizorie	U/M	Stocuri			Diferente			Pret unitar	Valoarea	Diferente		Valoarea de inventar, lei	Deprecierea Valoarea Motivul (cod)
				Faptime	Scriptice	Plus	Minus	Plus	Minus			Plus	Minus		
0	1	2	3	4	5	6	7	8	9	10	11	12	13	14	
Strada Lazăr Vicol nr.4, bloc E30															
250	Teren	68.150/85	mp				85							8075	
Strada Lazăr Vicol, lateral bloc E30 C.T.															
251	Teren	68.150/63	mp				63							378	
Strada Lazăr Vicol, bloc T29 spate															
252	Teren	68.150/113	mp				113							678	
Strada Aleea Venus nr.6, bloc E6 față															
253	Teren	68.284/180	mp				180							1080	
254	Teren	68.284/63	mp				63							4410	
Strada Aleea Venus nr.1, bloc E111															
255	Teren	68.284/64	mp				64							4480	
256	Teren	68.284/49	mp				49							3430	
257	Teren	68.284/33	mp				33							2310	
Strada Aleea Venus nr.6, bloc E6															
258	Teren	68.291/81	mp				81							486	
Strada Aleea Saturn nr.7, bloc E14															
259	Teren	68.190/36	mp				36							216	
Strada Aleea Saturn nr.3, bloc E22															
260	Teren	68.201/81	mp				81							486	
Comisia de inventariere															
Numele și prenumele		Lazăr Tiberiu	Grosu Ioan	Gavrilovici Carmen	Condrovici Daniel										
Semnatura		Borșan Doinei	Achim Petru	Birnicu Ioan	Kinole Diana										
Gestionar (Resp. mijloace fixe)											Contabilitate				

Unitatea: Primaria Municipiului Suceava		LISTA DE INVENTARIERE data.....2017										Completări la Anexa nr.18 din HCL nr.40/2017				Pagina 28
Magazie		Nr. parcela cadastrală provizorie		U/M	CANTITATI				Pret unitar		Loc de depozitare			Deprecierea		
Nr.crt	Denumirea bunurilor inventariate				Stocuri	Diferente				Valoarea contabila		Valoarea de inventar, lei		Valoarea Motivul (cod)		
0	1	2	3	4	5	6	7	8	9	10	11	12	13	14		
					Factice	Scriptice	Plus	Minus	Plus	Minus						
	Strada Luceafărului, lateral bloc T49															
261	Teren	68.62/57	mp	57								342				
	Strada Luceafărului nr.8, bloc E50															
262	Teren	68.53/104	mp	104								7280				
	Strada Luceafărului nr.3, bloc E53															
263	Teren	68.44/325	mp	325								22750				
	Strada Luceafărului nr.3, lateral bloc E53															
264	Teren	68.54/45	mp	45								270				
	Strada Luceafărului nr.1, lateral bloc E54															
265	Teren	68.40/138	mp	138								828				
	Strada Luceafărului nr.4, bloc E52															
266	Teren	68.58/90	mp	90								540				
	Strada Luceafărului nr.2, bloc E55															
267	Teren	68.27/57	mp	57								342				
268	Teren	68.27/54	mp	54								324				
269	Teren	68.31/108	mp	108								648				
	Strada Luceafărului nr.1, bloc E54															
270	Teren	68.41/32	mp	32								192				
	Strada Luceafărului, bloc T57 spate															
271	Teren	68.49/36	mp	36								216				
Numele și prenumele		Lazăr Tiberiu Borșan Doinel		Grosu Ioan Achim Petru	Comisia de inventariere				Gavrilovici Carmen Birnicu Ioan		Condroyici Danșel Kinole Diana		Gestionar (Resp. mijloace fixe)		Contabilitate	
Semnatura																

Unitatea: Primaria Municipiului Suceava		LISTA DE INVENTARIERE data.....2017										Completări la Anexa nr.18 din HCL nr.40/2017			Pagina 29		
Magazie												Loc de depozitare					
Nr.crt	Denumirea bunurilor inventariate	Nr. parcela cadastrală provizorie	U/M	CANTITATI				Pret unitar	Valoarea contabila		Valoarea de inventar, lei	Deprecierea Valoarea Motivul (cod)					
				Faptime	Scriptice	Plus	Minus		Plus	Minus		13	14				
0	1	2	3	4	5	6	7	8	9	10	11	12	13	14			
	Strada Luceafărului nr.12, bloc E58																
272	Teren	68.45/150	mp	150								900					
	Strada Luceafărului nr.3, bloc E53																
273	Teren	68.43/46	mp	46								276					
	Strada Luceafărului, intrare bloc E53- E54																
274	Teren	68.42/88	mp	88								528					
	Strada Luceafărului nr.5, lateral bloc E59																
275	Teren	68.21/50	mp	50								300					
	Strada Luceafărului nr.5, bloc E59																
276	Teren	68.21/84	mp	84								504					
	Strada Luceafărului nr.13, bloc E60																
277	Teren	68.10/50	mp	50								300					
	Strada Luceafărului nr.20, bloc E81 lateral																
278	Teren	68.13/114	mp	114								684					
	B-dul George Enescu nr.24, bloc H6																
279	Teren	69.240/134	mp	134								9380					
	Strada Oituz nr.29, bloc I 18B																
280	Teren	69.224/135	mp	135								110					
	Strada Oituz nr.26, bloc H7																
281	Teren	69.230/203	mp	203								1218					
Numele și prenumele		Comisia de inventariere												Gestionar (Resp. mijloace fixe)		Contabilitate	
Semnatura		Lazăr Tiberiu Boșan Doinei	Grosu Ioan Achim Petru	Gavrilovici Carmen Birnicu Ioan					Condrovici Daniela Kinole Diana								

Unitatea: Primăria Municipiului Suceava		LISTA DE INVENTARIERE data.....2017										Completări la Anexa nr.18 din HCL nr.40/2017				Pagina 30				
Magazie												Loc de depozitare				Deprecierea				
Nr.crt	Denumirea bunurilor inventariate	Nr. parcela cadastrală provizorie	U/M	CANTITATI				Pret unitar	Valoarea contabila			Valoarea de inventar, lei	Valoarea							
				Faptime	Scriptice	Plus	Minus		Plus	Minus	Plus		Minus	Motivul	(cod)					
0	1	2	3	4	5	6	7	8	9	10	11	12	13	14						
	Strada Oituz nr.22, bloc M4/3																			
282	Teren	69.267/92	mp						92							352				
	Strada Oituz nr.19, bloc M5- P.T.																			
283	Teren	69.207/88	mp						88							528				
	Strada Prof. Leca Morariu nr.7, bloc B3																			
284	Teren	69.60/66	mp						66							396				
	Strada Prof. Leca Morariu nr.5, bloc B2																			
285	Teren	69.69/43	mp						43							258				
286	Teren	69.69/61	mp						61							366				
287	Teren	69.69/104	mp						104							624				
	Strada Miron Costin, bloc 8																			
288	Teren	69.243/99	mp						99							594				
	Strada Miron Costin, bloc A12																			
289	Teren	69.250/365	mp						365							2190				
	Strada Miron Costin, bloc A11																			
290	Teren	69.249/50	mp						50							4750				
291	Teren	69.249/150	mp						150							14250				
	Strada Prof. Leca Morariu, bloc G1																			
292	Teren	69.132/75	mp						75							5250				
Numele și prenumele		Comisia de inventariere														Gestionar (Resp. mijloace fixe)		Contabilitate		
Semnatura		Lazăr Tiberiu Borșan Doinei	Grosu Ioan Achim Petru	Gavrilovici Carmen Birnicu Ioan	Condrovici Daniela Kinole Diana															

Unitatea: Primaria Municipiului Suceava		LISTA DE INVENTARIERE data.....2017										Completări la Anexa nr. 18 din HCL nr.40/2017			Pagina 32
Magazie												Loc de depozitare			
Nr.ort	Denumirea bunurilor inventariate	Nr. parcela cadastrală provizorie	U/M	CANTITATI				Diferente	Pret unitar	Valoarea contabila		Valoarea de inventar, lei	Deprecierea Valoarea Motivul		
				Faptime	Scriptice	Plus	Minus			Plus	Minus		(cod)		
0	1	2	3	4	5	6	7	8	9	10	11	12	13	14	
Strada Oituz, bloc A6															
303	Teren	69.103/45	mp	45								270			
Strada Oituz nr.26															
304	Teren	70.110/20	mp	20								120			
Strada 6 Noiembrie nr.14															
305	Teren	70.295/210	mp	210								1260			
Strada 6 Noiembrie, bloc T5															
306	Teren	70.216/60	mp	60								360			
307	Teren	70.222/45	mp	45								270			
308	Teren	70.222/130	mp	130								780			
309	Teren	70.229/54	mp	54								324			
Strada Mărășești, bloc T1															
310	Teren	70.39/168	mp	168								15960			
Strada Mărășești, bloc T3															
311	Teren	70.94/108	mp	108								648			
Strada Mărășești, bloc A2															
312	Teren	70.165/126	mp	126								756			
313	Teren	70.166/252	mp	252								1512			
Strada Mărășești, bloc A3															
314	Teren	70.153/351	mp	351								2106			
Numele și prenumele		Comisia de inventariere										Gestionar (Resp. mijloace fixe)		Contabilitate	
		Lazăr Tiberiu Borșan Doinel	Grosu Ioan Achim Petru	Gavrilovici Carmen Birnicu Ioan	Yan	Condroyici Daniela Kinole Diana									
Semnatura															

Unitatea: Primaria Municipiului Suceava		LISTA DE INVENTARIERE data.....2017										Completări la Anexa nr.18 din HCL nr.40/2017			Pagina 33	
Magazie		CANTITATI										Loc de depozitare			Deprecierea	
Nr.crt	Denumirea bunurilor inventariate	Nr. parcela cadastrală provizorie	U/M	Stocuri		Diferente		Pret unitar	Valoarea	Diferente		Valoarea de inventar, lei	Deprecierea Valoarea Motivul (cod)			
				Faprice	Scriptice	Plus	Minus			Plus	Minus					
0	I	2	3	4	5	6	7	8	9	10	11	12	13	14		
	Strada Mărășești, bloc A3															
315	Teren	70.161/42	mp	42								252				
	Strada Mărășești, bloc A4															
316	Teren	70.141/240	mp	240								1440				
	Strada Mărășești, bloc T2															
317	Teren	70.131/126	mp	126								756				
	Strada Mărășești, bloc A5															
318	Teren	70.128/125	mp	125								750				
	Strada Mărășești, bloc A6															
319	Teren	70.117/263	mp	263								1578				
	Strada Mihai Viteazul nr.29															
320	Teren	71.8/198	mp	198								1188				
	Strada Mihai Viteazul nr.20															
321	Teren	70.273/50	mp	50								300				
	Strada Slt. Alexandru Ienceanu nr.3															
322	Teren	71.131/38	mp	38								2660				
	Strada Republicii nr.14															
323	Teren	71.79/100	mp	100								600				
	Strada Anastasie Crimca nr.60															
324	Teren	71.40/177	mp	177								1062				
Numele și prenumele		Comisia de inventariere												Gestionar (Resp. mijloace fixe)		Contabilitate
Semnatura		Lazar Tiberiu Borșan Doinei	Grosu Ioan Achim, Petru	Gavrilovici Carmen Birnicu Ioan, 2017	Condrovici Daniela Kinole Diana											

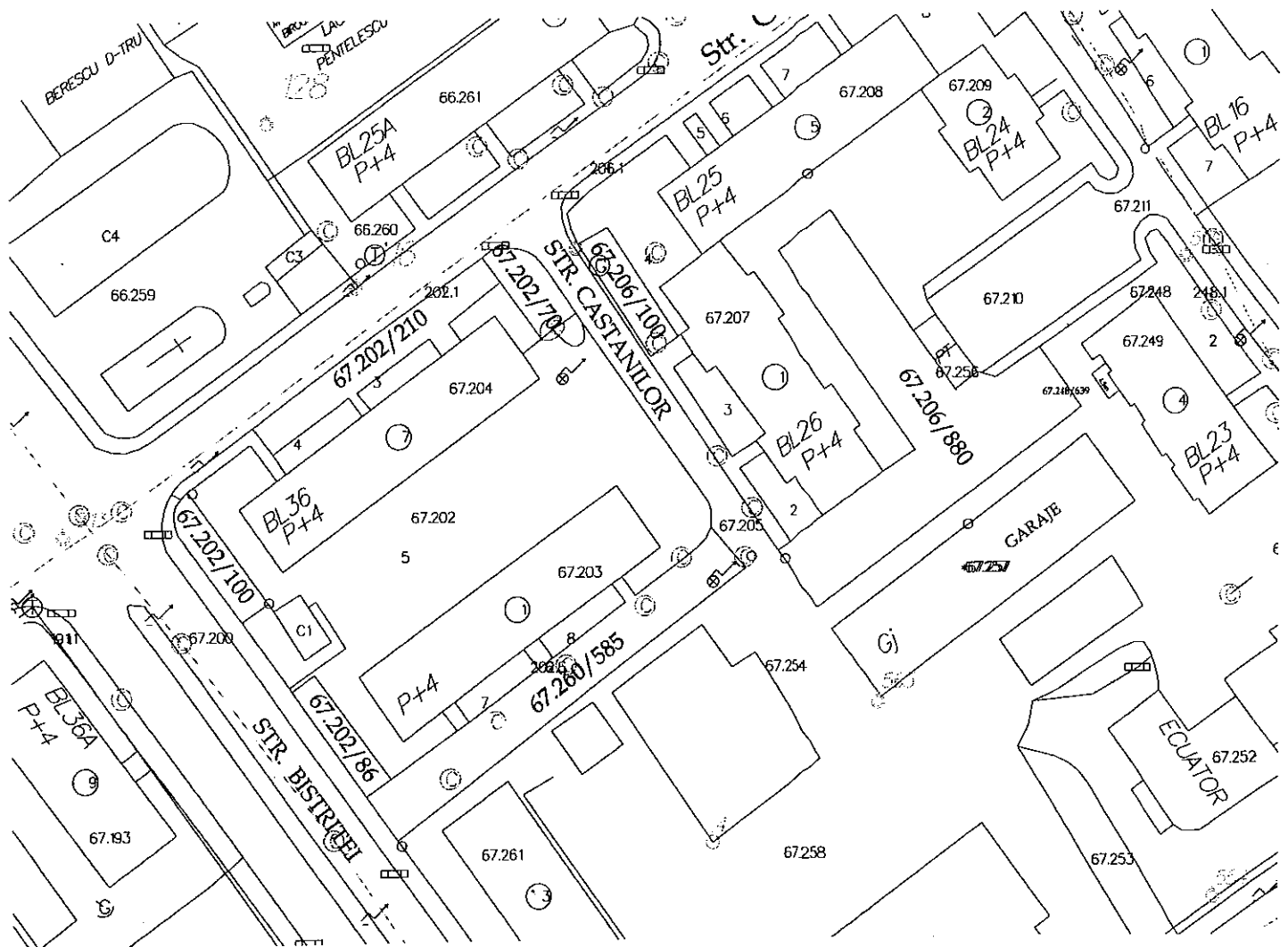
Unitatea: Primaria Municipiului Suceava		LISTA DE INVENTARIERE data.....2017										Completări la Anexa nr.18 din HCL nr.40/2017				Pagina 34	
Magazie		CANTITATI										Loc de depozitare				Deprecierea	
Nr.crt	Denumirea bunurilor inventariate	Nr. parcela cadastrală provizorie	U/M	Stocuri		Diferente		Pret unitar	Valoarea	Diferente		Valoarea de inventar, lei	Valoarea de inventar, lei	Motivul (cod)			
				Faprice	Scriptice	Plus	Minus			Plus	Minus						
0	1	2	3	4	5	6	7	8	9	10	11	12	13	14			
Strada Anastasie Crimca nr.74																	
325	Teren	71.28/72	mp	72								432					
Strada Mihai Viteazul nr.4																	
326	Teren	71.179/285	mp	285								19950					
Strada Mihai Viteazul nr.2																	
327	Teren	71.179/144	mp	144								10080					
Strada Mitropoliei -Șomaj																	
328	Teren	72.374/215	mp	215								1290					
Strada Samoil Iosopescu – Colegiul Tehnic Samoil Iosopescu																	
329	Teren	72.298/120	mp	120								8400					
Strada Samoil Iosopescu – bloc M																	
330	Teren	72.328/90	mp	90								6300					
331	Teren	72.323/91	mp	91								8645					
332	Teren	72.323/75	mp	75								7125					
Strada Ștefan Dracinschi – bloc I I																	
333	Teren	72.170/80	mp	80								480					
334	Teren	72.169/160	mp	160								11200					
Strada Alexandru cel Bun – bloc H2- H3																	
335	Teren	72.104/192	mp	192								1152					
Numele și prenumele		Comisia de inventariere										Gestionar (Resp. mijloace fixe)				Contabilitate	
Semnatura		Lăzăr Tiberiu Borșan Doinei	Grosu Ioan Achim-Petru	Gavrilovici Carmen Birnicu Ioan	Condrovici Dănel Kinole Diana												

PLAN DE SITUAȚIE
SCARA 1 : 1000

Adresa amplasament: str. Castanilor, Sector cadastral 67

Situația juridică a terenului:

Terenul în suprafață totală de 1635 mp., identic cu parcelele cadastrale nr. 67.202/70 în suprafață de 70 mp. nr. 67.206/100 în suprafață de 100 mp., nr. 67.206/880 în suprafață de 880 mp. și nr. 67.260/585 în suprafață de 585 mp este proprietatea municipiului Suceava – domeniul privat (parcări existente).



NOTĂ: Planul de situație a fost solicitat de Serviciul Administrare Străzi – modernizare parcări.

Întocmit: I. Birnicu

Șef serviciu: I. Floriștean

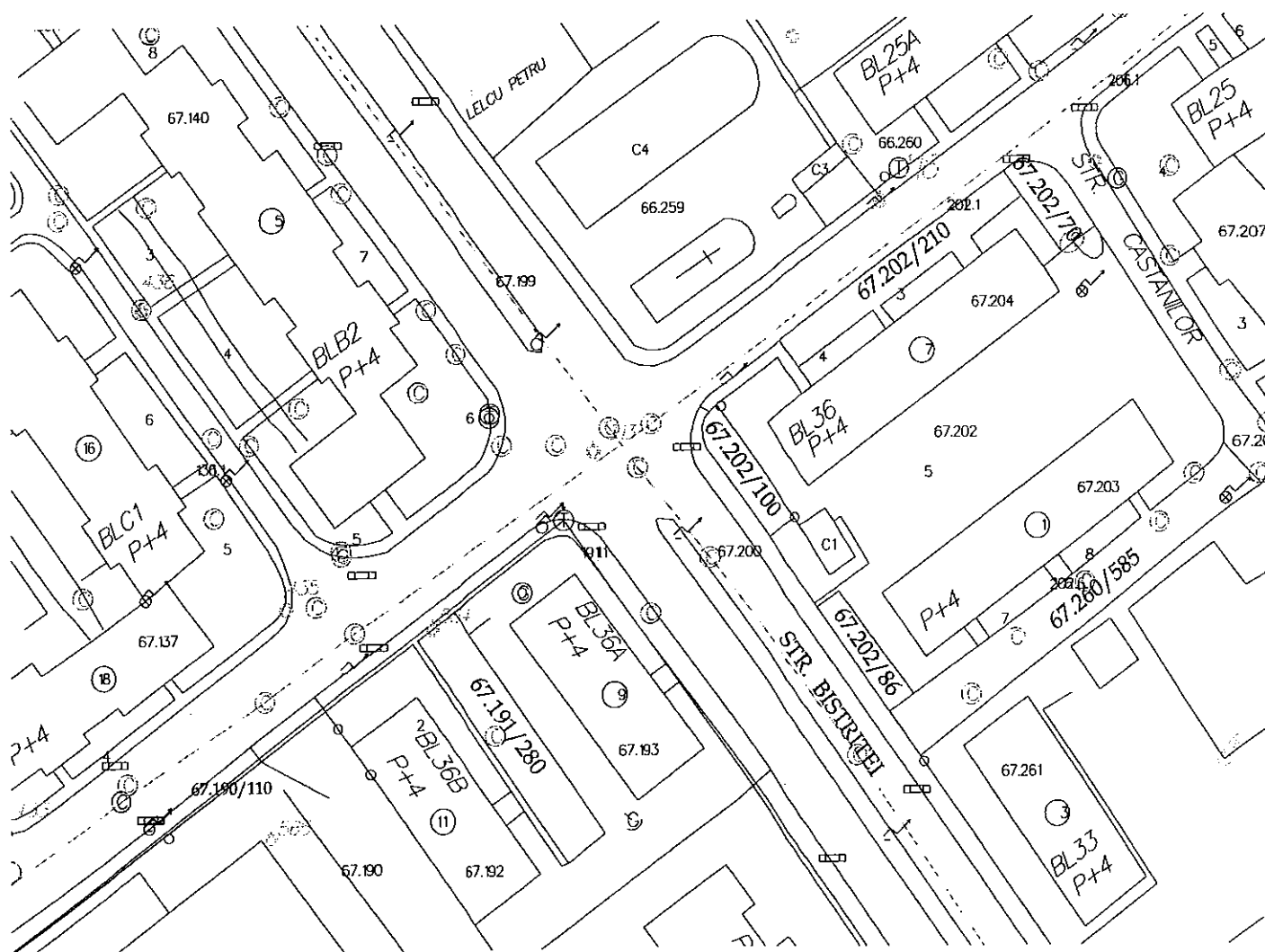
Data : 21 07.2017

PLAN DE SITUAȚIE
SCARA 1 : 1000

Adresa amplasament: str. Bistriței Sector cadastral 67

Situația juridică a terenului:

Terenul în suprafață totală de 186 mp., identic cu parcelele cadastrale nr. 67.202/100 în suprafață de 100 mp. și nr. 67.202/86 în suprafață de 86 mp este **proprietatea municipiului Suceava – domeniul privat** (parcări existente).



NOTĂ: Planul de situație a fost solicitat de Serviciul Administrare Străzi – modernizare parcări.

Întocmit: I. Birnicu

Șef serviciu: I. Floriștean

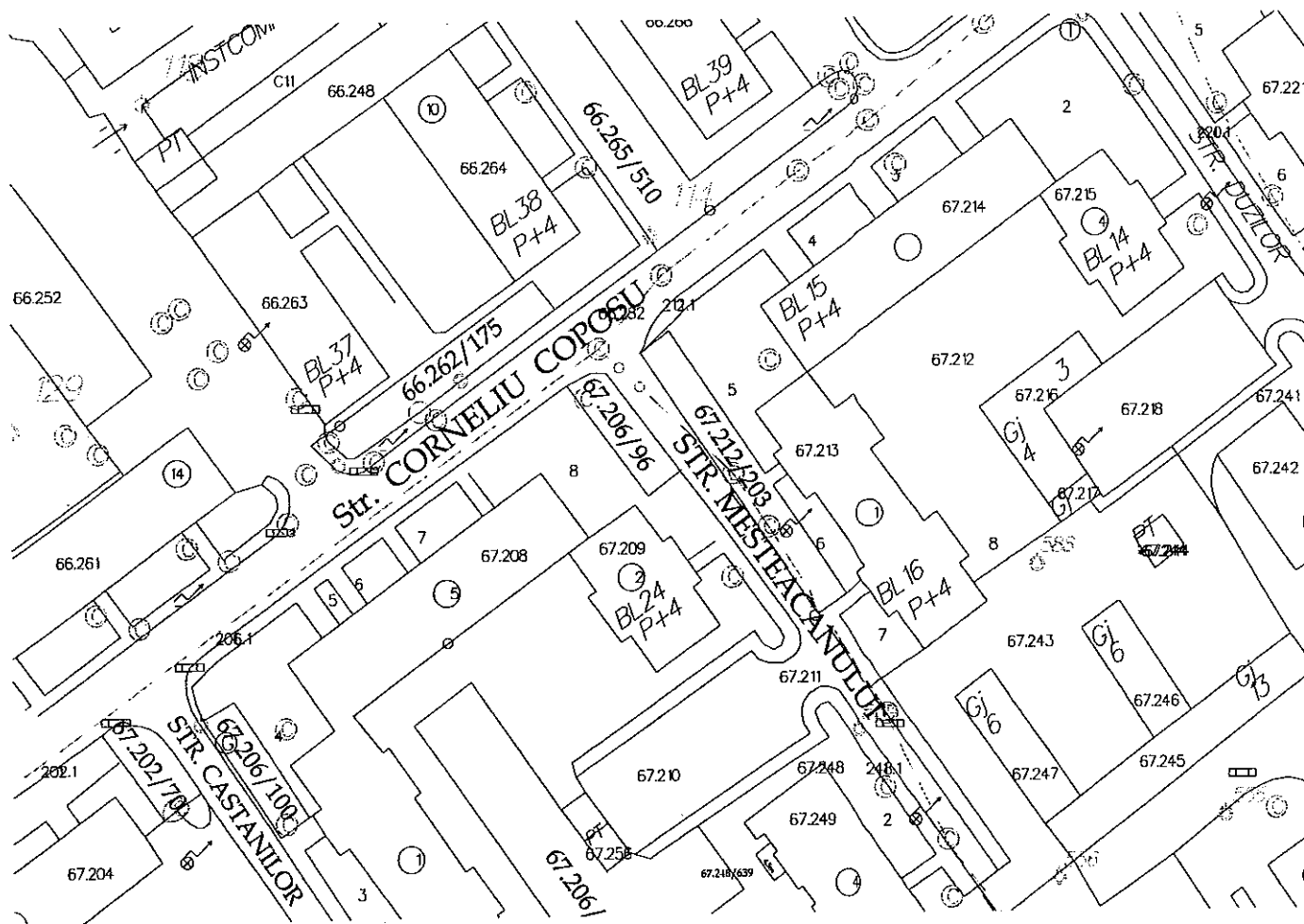
Data : 21 07.2017

PLAN DE SITUAȚIE
SCARA 1 : 1000

Adresa amplasament: str. Mesteacănului, Sector cadastral 67

Situația juridică a terenului:

Terenul în suprafață totală de 299 mp., identic cu parcelele cadastrale nr. 67.206/96 în suprafață de 96 mp. și nr. 67.212/203 în suprafață de 203 mp este **proprietatea municipiului Suceava – domeniul privat** (parcări existente).



NOTĂ: Planul de situație a fost solicitat de Serviciul Administrare Străzi – modernizare parcări.

Întocmit: I. Birnicu

Șef serviciu: I. Floriștean

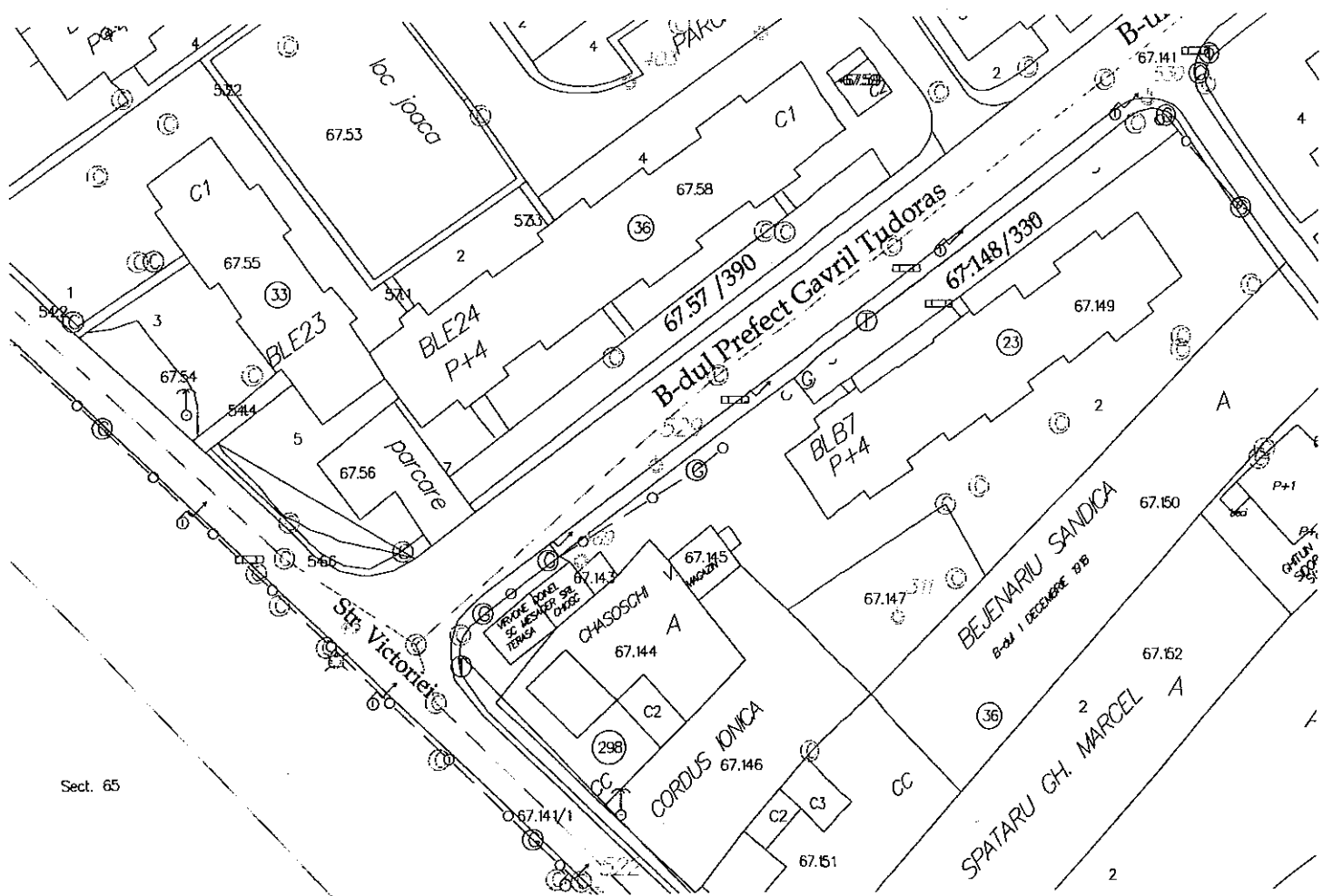
Data : 21 07.2017

PLAN DE SITUAȚIE
SCARA 1 : 1000

Adresa amplasament: B-dul Prefect Gavril Tudoraș, Sector cadastral 67

Situația juridică a terenului:

Terenul în suprafață totală de 720 mp., identic cu parcelele cadastrale nr. 67.57/390 în suprafață de 390 mp. și nr. 67.148/330 în suprafață de 330 mp este **proprietatea municipiului Suceava – domeniul privat** (parcări existente).



NOTĂ: Planul de situație a fost solicitat de Serviciul Administrare Străzi – modernizare parcări.

Întocmit: I. Birnicu

Șef serviciu: I. Floriștean

Data :21 07.2017

VIZAT,
PRIMAR,
ION LUNGU
SECRETAR MUNICIPIU
IOAN CIUTAC

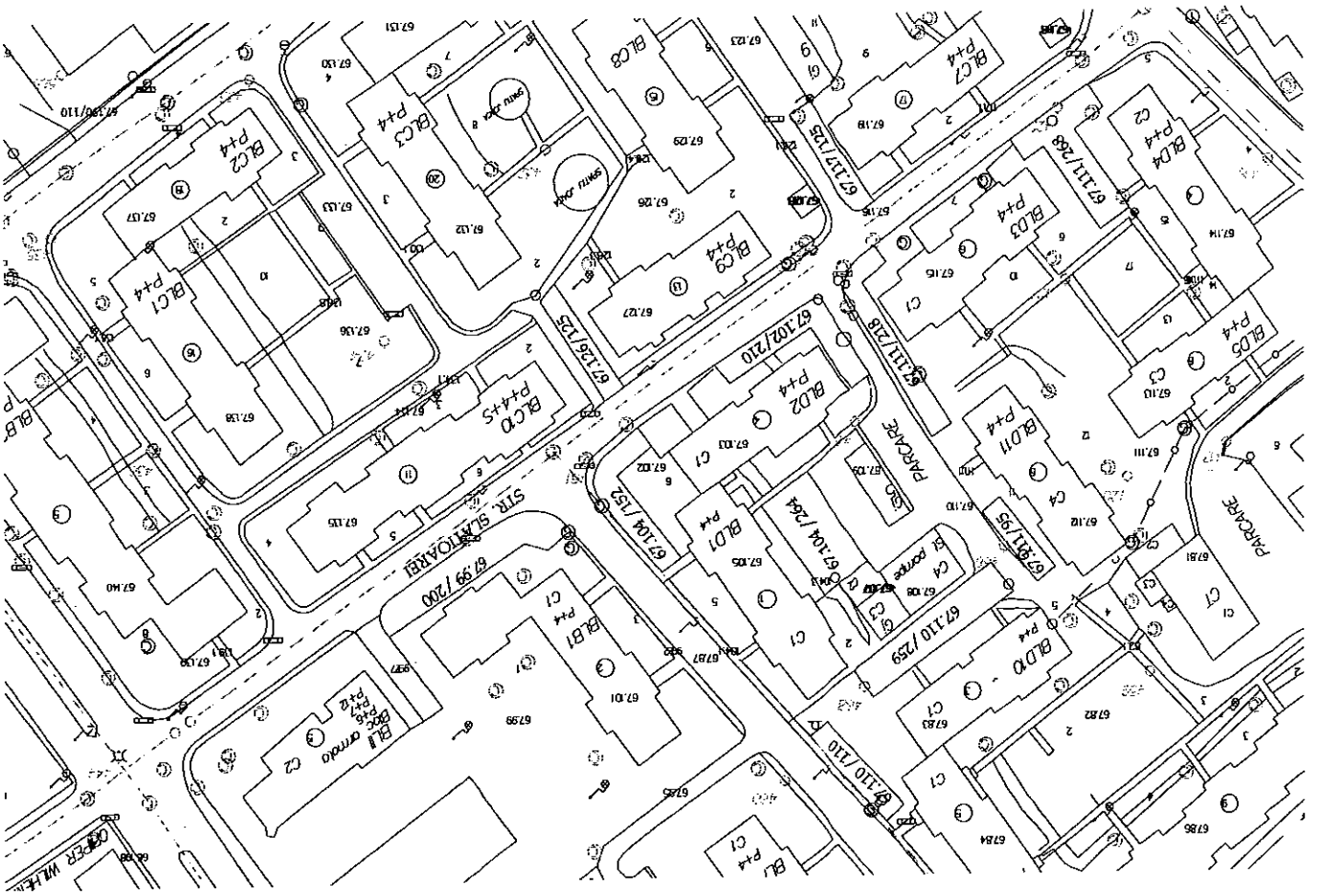
PLAN DE SITUAȚIE

SCARA 1 : 1500

Adresa amplasament: str. Slatioarei, Sector cadastral 67

Situația juridică a terenului:

Terenul în suprafață totală de 1657 mp., identic cu parcelele cadastrale nr. 67.111/268 în suprafață de 268 mp., nr. 67.117/125 în suprafață de 125 mp., nr. 67.111/218 în suprafață de 218 mp., nr. 67.111/95 în suprafață de 95 mp., nr. 67.102/210 în suprafață de 210 mp., nr. 67.104/264 în suprafață de 264 mp., nr. 67.126/125 în suprafață de 125 mp., 67.104/152 în suprafață de 152 mp și nr. 67.99/200 în suprafață de 200 mp., este proprietatea municipiului Suceava – domeniul privat (parcări existente).



NOTA: Planul de situație a fost solicitat de Serviciul Administrare Străzi – modernizare parcări.

Intocmit: Birnicu

Data : 21. 07.2017

Șef serviciu: I. Floriștean

VIZAT,
PRIMAR
ION LUNGU
SECRETAR/MUNICIPIU
ION CIUTAC

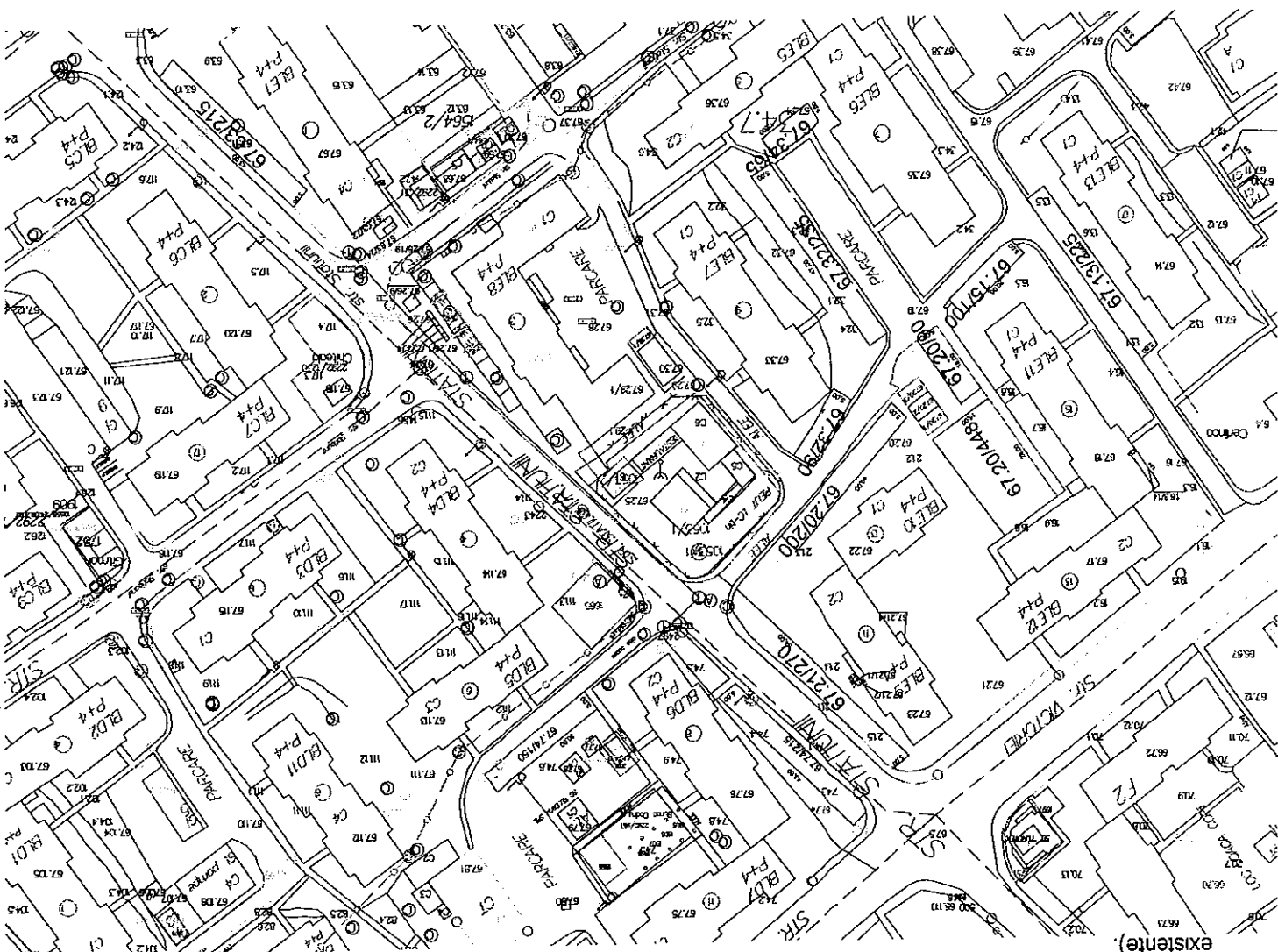
PLAN DE SITUAȚIE

SCARA 1 : 1500

Adresa amplasament: str. Stațiunii, Sector cadastral 67

Situația juridică a terenului:

Terenul în suprafață totală de 1498 mp, identic cu parcelele cadastrale nr. 66.15/100 în suprafață de 100 mp, nr. 67.20/90 în suprafață de 90 mp, nr. 67.20/448 în suprafață de 448 mp, nr. 67.34/65 în suprafață de 65 mp, nr. 67.22/235 în suprafață de 235 mp, nr. 67.32/90 în suprafață de 90 mp, nr. 67.20/200 în suprafață de 200 mp și nr. 67.21/270 în suprafață de 270 mp este proprietatea municipiului Suceava – domeniul privat (parcări existente).



NOTA: Planul de situație a fost solicitat de Serviciul Administrare Străzi – modernizare parcări.

Intocmit: Birnicu

Data: 21. 07.2017

Șef serviciu: I. Floriștean

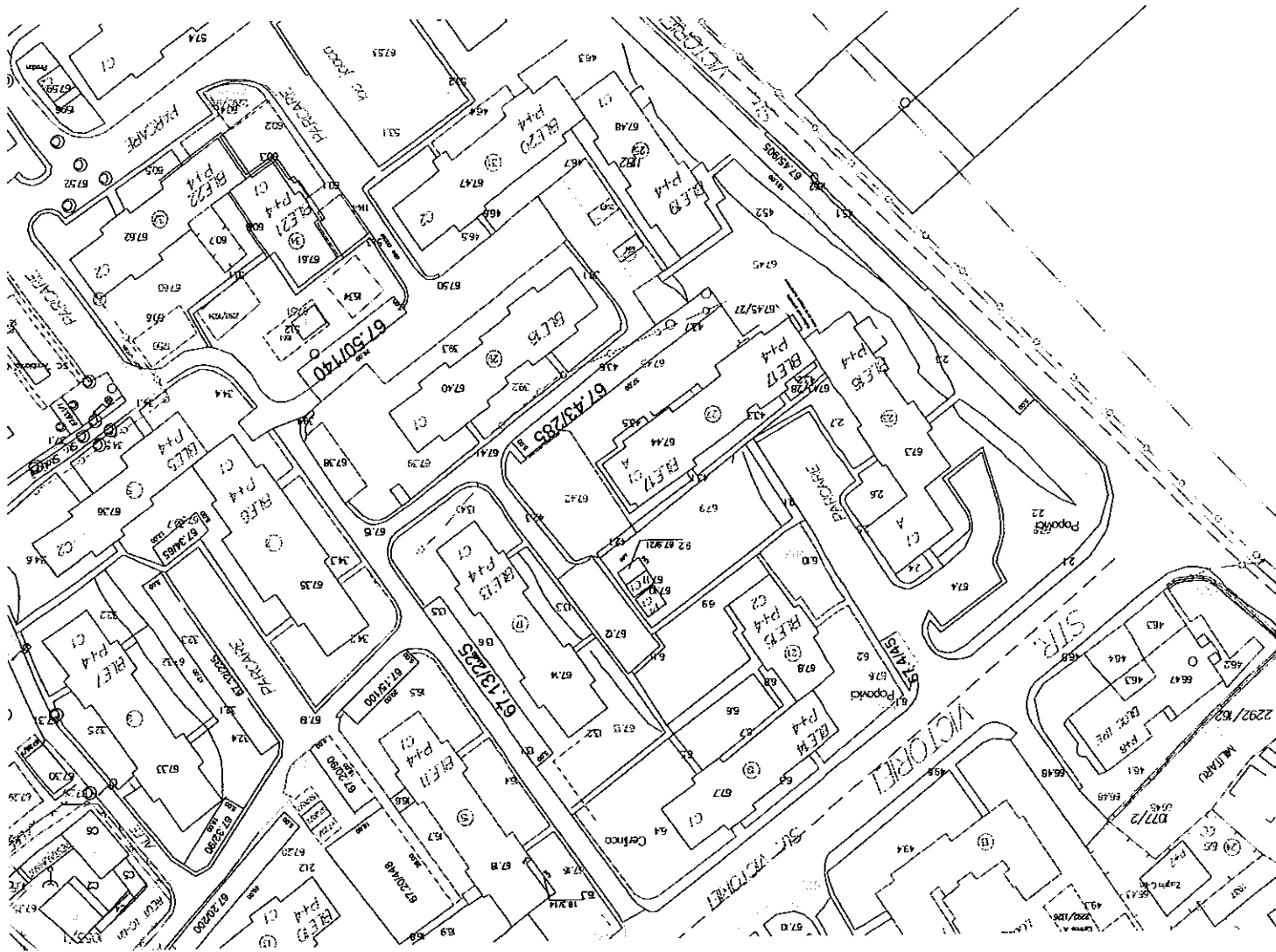
VIZAT,
PRIMAR
ION LUNGU
SECRETAR/MUNICIPIU
IOAN CIUTAC

PLAN DE SITUAȚIE
SCARA 1 : 1500

Adresa amplasament: str. Victoriei, Sector cadastral 67

Situația juridică a terenului:

Terenul în suprafață totală de 695 mp, identic cu parcelele cadastrale nr. 67.4/45 în suprafață de 45 mp, nr. 67.13/225 în suprafață de 225 mp, nr. 67.43/285 în suprafață de 285 mp, și nr. 67.150/140 în suprafață de 140 mp este proprietatea municipiului Suceava – domeniul privat (parcări existente).



NOTA: Planul de situație a fost solicitat de Serviciul Administrare Străzi – modernizare parcări.

Intocmit: I. Birnicu

Data : 21.07.2017

Șef serviciu: I. Fîrîștean

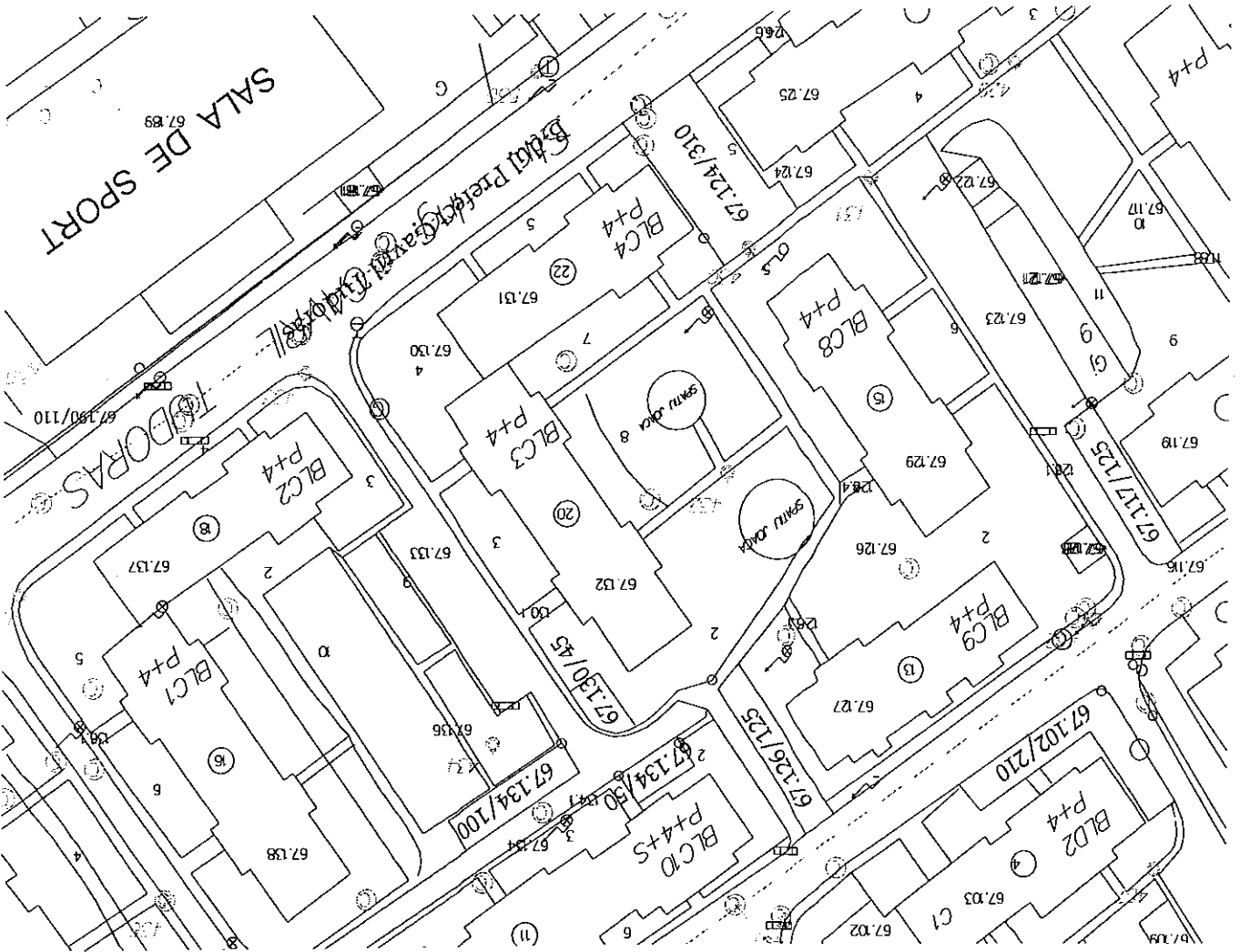
PLAN DE SITUAȚIE

SCARA 1 : 1000

Adresa amplasament: str. Prefect Gavril Tudoras, Sector cadastral 67

Situația juridică a terenului:

Terenul în suprafață totală de 505 mp., identic cu parcelele cadastrale nr. 67.4/310 în suprafață de 310 mp., nr. 67.130/45 în suprafață de 45 mp., nr. 67.134/50 în suprafață de 50 mp. și nr. 67.134/100 în suprafață de 100 mp este proprietatea municipiului Suceava – domeniul | privat (parcari existente).



NOTA: Planul de situație a fost solicitat de Serviciul Administrare Străzi – modernizare parcuri.

Intocmit: I. Birnicu

Data: 21.07.2017

Șef serviciu: I. Florișean



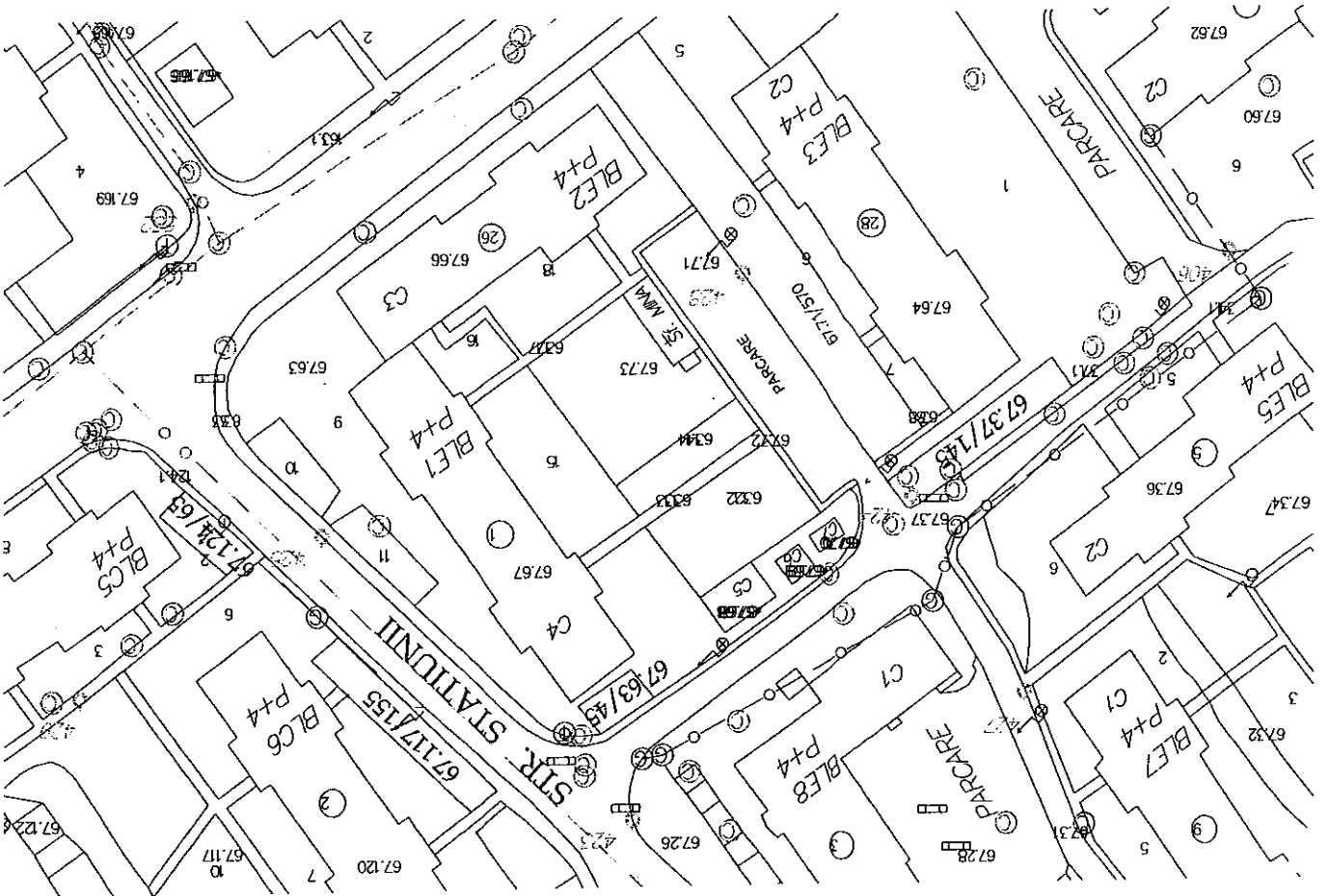
VIZAT
PRIMAR
ION LUNGU
SECRETAR MUNICIPIU
IOAN CIUTAC

PLAN DE SITUAȚIE SCARA 1 : 1000

Adresa amplasament: str. Stațiunii, Sector cadastral 67

Situația juridică a terenului:

Terenul în suprafață totală de 410 mp, identic cu parcelele cadastrale nr. 67.37/145 în suprafață de 145 mp, nr. 67.63/45 în suprafață de 45 mp, nr. 67.117/155 în suprafață de 155 mp, și nr. 67.124/65 în suprafață de 65 mp este proprietatea municipiului Suceava – domeniul privat (parcări existente).



NOTA: Planul de situație a fost solicitat de Serviciul Administrare Străzi – modernizare parcări.

Șef serviciu: I. Floriștean

Data : 21.07.2017

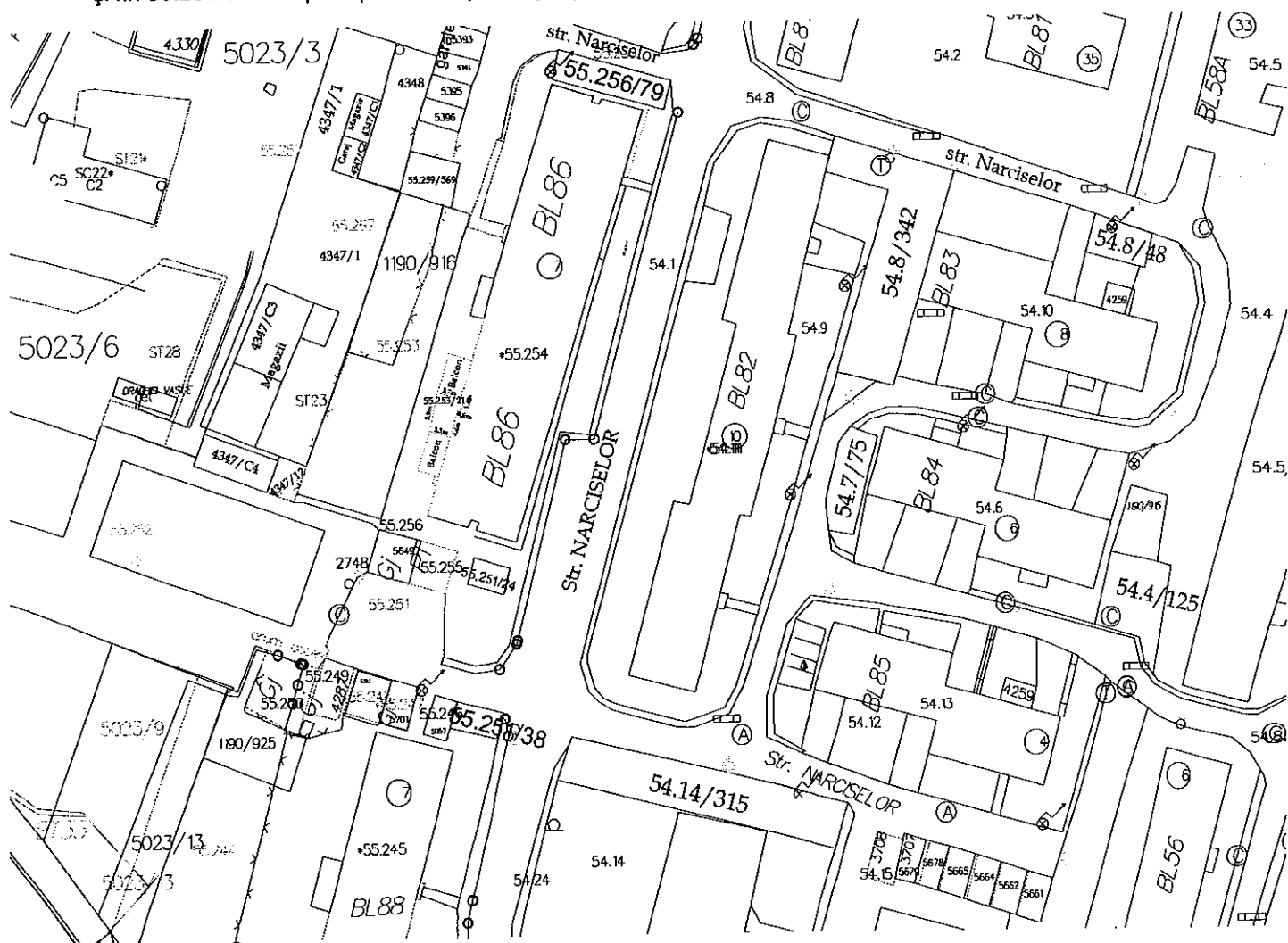
Intocmit: Birnicu

PLAN DE SITUAȚIE
SCARA 1 : 1000

Adresa amplasament: str. Narciselor, Sector cadastral 54, 55

Situația juridică a terenului:

Terenul în suprafață totală de 822 mp., identic cu parcelele cadastrale nr. 54.8/48 în suprafață de 48 mp. nr. 54.8/342 în suprafață de 342 mp., nr. 54.14/315 în suprafață de 315 mp. nr. 55.256/79 în suprafață de 79 mp. și nr. 55.251/38 în suprafață de 38 mp este proprietatea municipiului Suceava – domeniul privat (parcări existente)



NOTĂ: Planul de situație a fost solicitat de Serviciul Administrare Străzi – modernizare parcări.

Întocmit: I. Birnicu

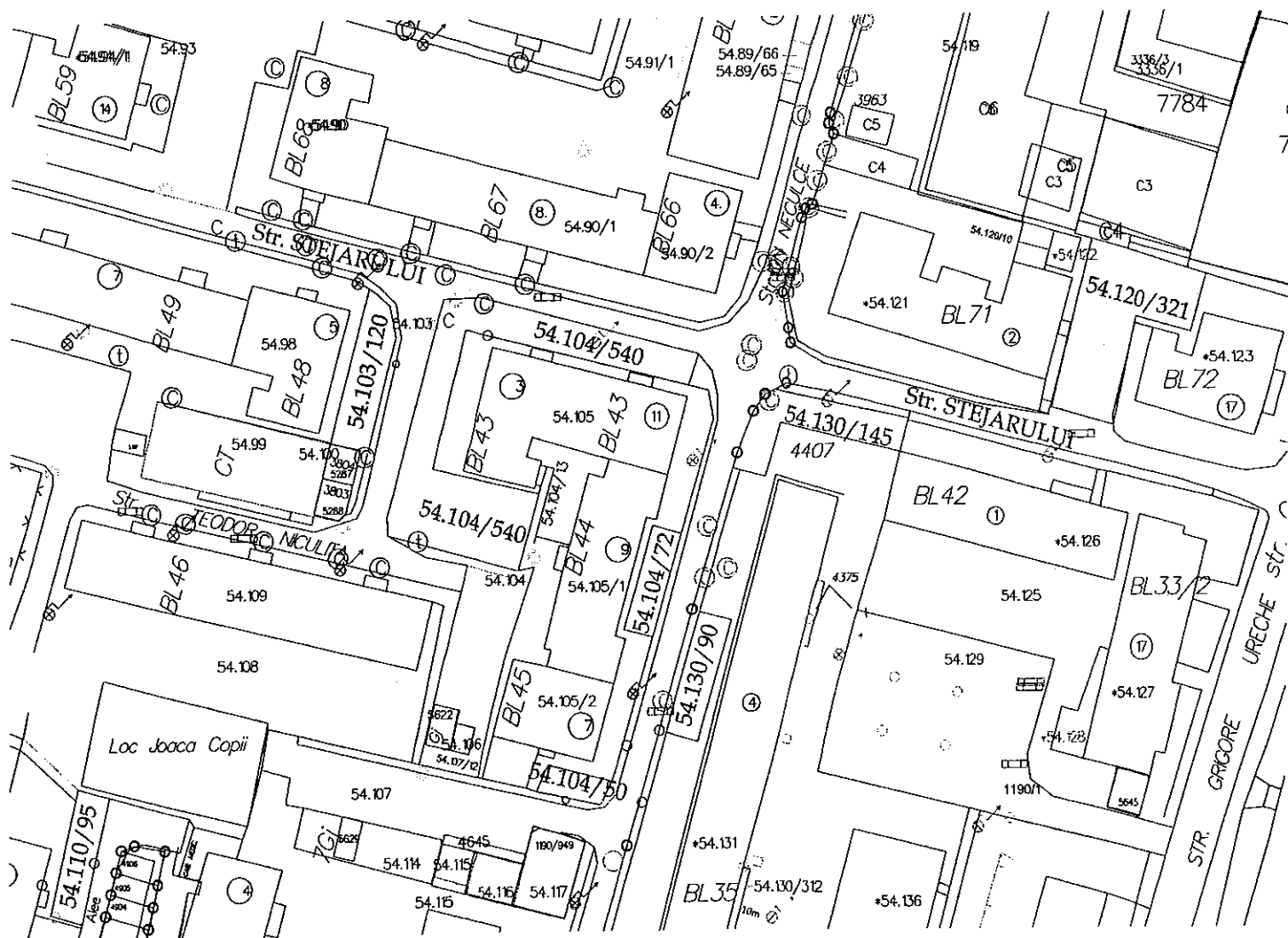
Șef serviciu: I. Floriștean

Data : 19 07.2017

PLAN DE SITUAȚIE
SCARA 1 : 1000

Adresa amplasament: str. Stejarului, Sector cadastral 54
Situația juridică a terenului:

Terenul în suprafață totală de 1126 mp., identic cu parcelele cadastrale nr. 54.103/120 în suprafață de 120 mp. nr. 54.104/540 în suprafață de 540 mp., nr. 54.130/145 în suprafață de 145 mp. și nr. 54.120/321 în suprafață de 321 mp este **proprietatea municipiului Suceava – domeniul privat** (parcări existente).



NOTĂ: Planul de situație a fost solicitat de Serviciul Administrare Străzi – modernizare parcări.

Întocmit: I. Birnicu

Data : 19 07.2017

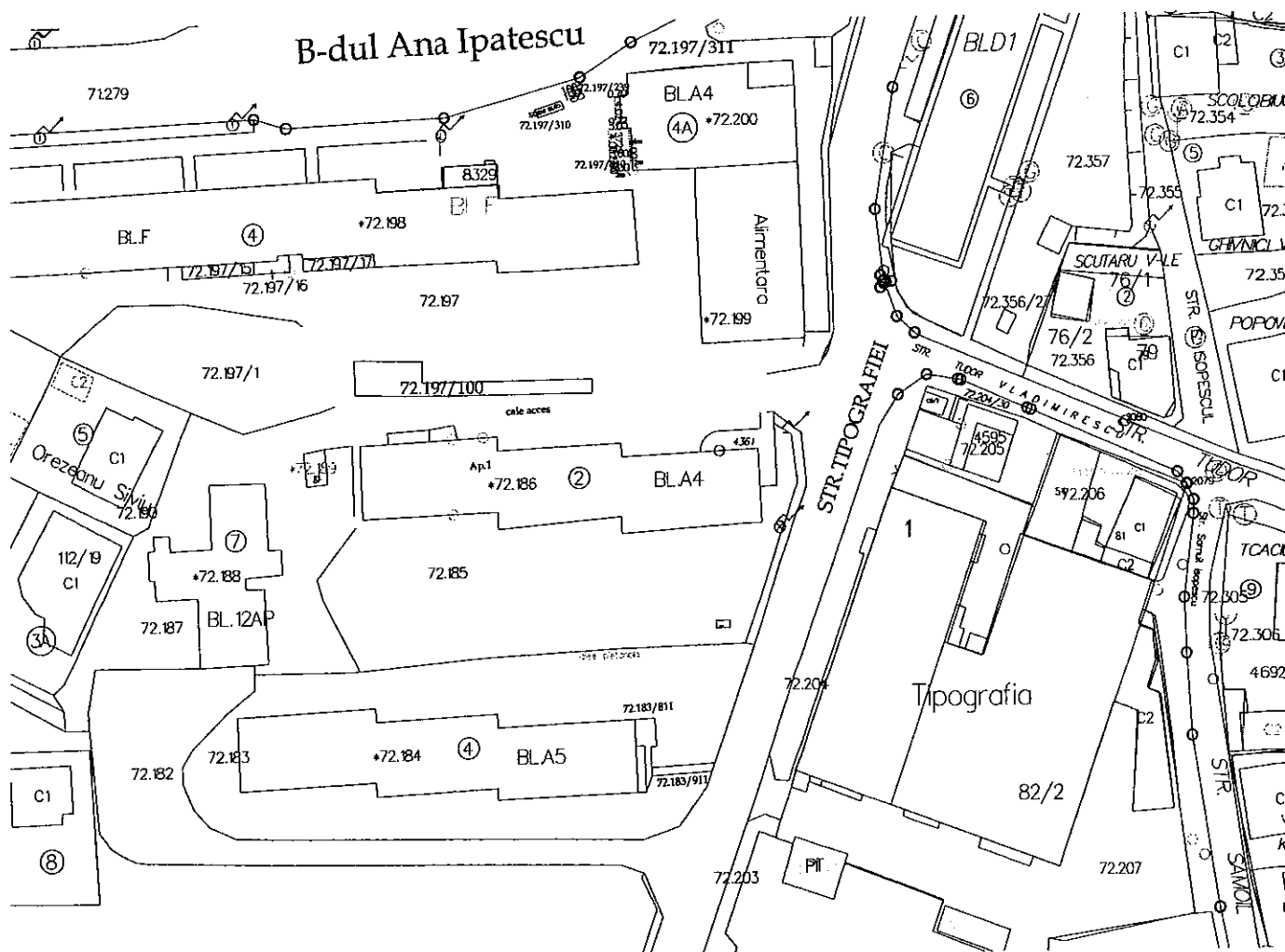
Șef serviciu: I. Floriștean

PLAN DE SITUAȚIE
SCARA 1 : 1000

Adresa amplasament: str. Tipografiei, Sector cadastral 72

Situația juridică a terenului:

Terenul în suprafață de 100 mp., identic cu parcela cadastrală nr. 72.197/100, este proprietatea municipiului Suceava – domeniul privat (parcare existentă).



NOTĂ: Planul de situație a fost solicitat de Serviciul Admjinistrare Străzi – modernizare parcare.

Întocmit: I. Birnicu

Șef serviciu: I. Floriștean

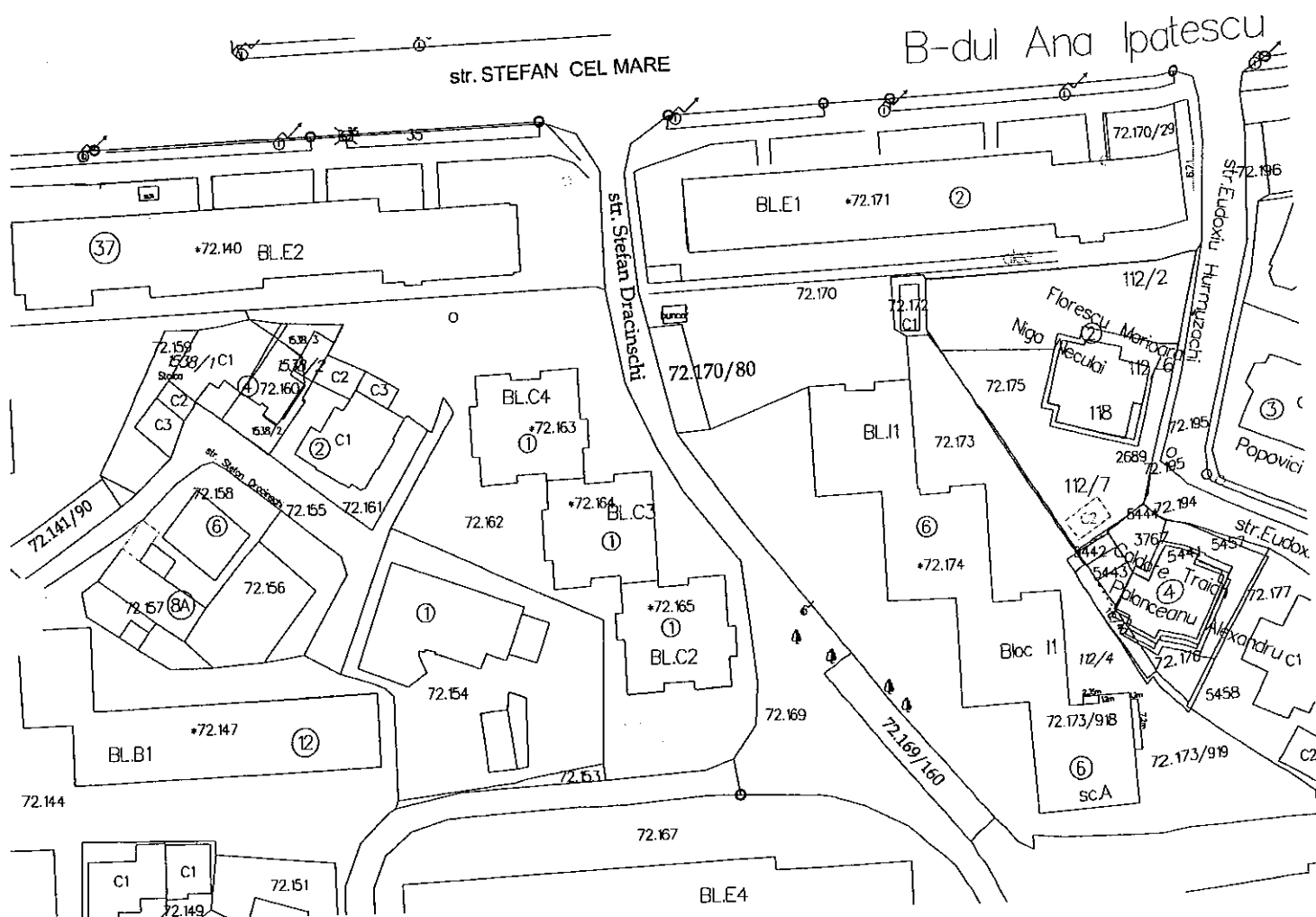
Data : 10.07.2017

PLAN DE SITUAȚIE
SCARA 1 : 1000

Adresa amplasament: str. Ștefan Dracinschi, Sector cadastral 72

Situația juridică a terenului:

Terenul în suprafață totală de 240 mp., identic cu parcelele cadastrale nr. 72.170/80 în suprafață de 80 mp, și nr. 72.169/160 în suprafață de 160 mp., este **proprietatea municipiului Suceava – domeniul privat** (parcări existente)



NOTĂ: Planul de situație a fost solicitat de Serviciul Administrare Străzi – modernizare parcări.

Întocmit: I. Birnicu

Data : 10 07.2017

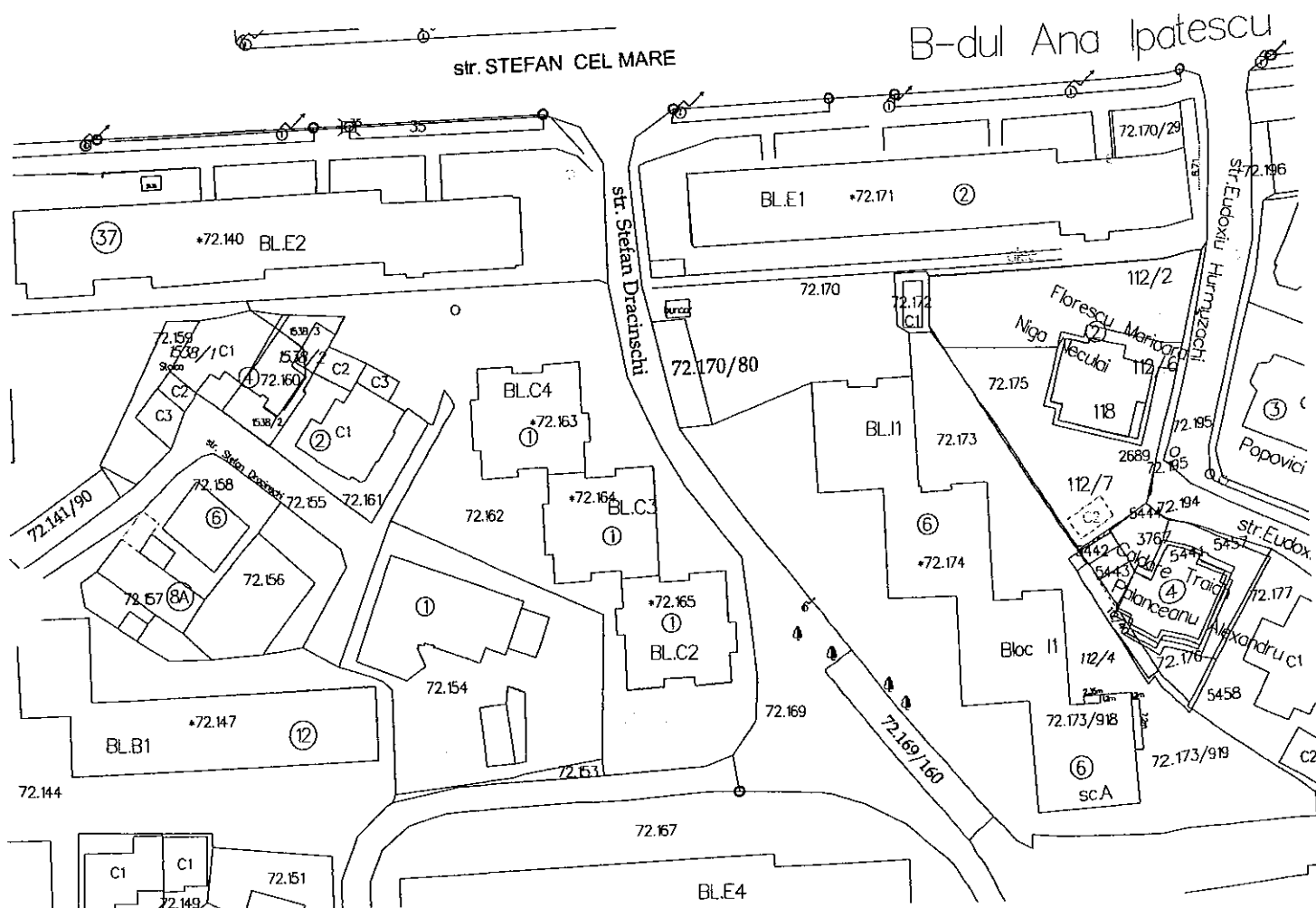
Șef serviciu: I. Floriștean

PLAN DE SITUAȚIE
SCARA 1 : 1000

Adresa amplasament: str. Ștefan Dracinschi, Sector cadastral 72

Situația juridică a terenului:

Terenul în suprafață totală de 240 mp., identic cu parcelele cadastrale nr. 72.170/80 în suprafață de 80 mp, și nr. 72.169/160 în suprafață de 160 mp., este **proprietatea municipiului Suceava – domeniul privat** (parcări existente)



NOTĂ: Planul de situație a fost solicitat de Serviciul Administrare Străzi – modernizare parcări.

Întocmit: I. Birnicu

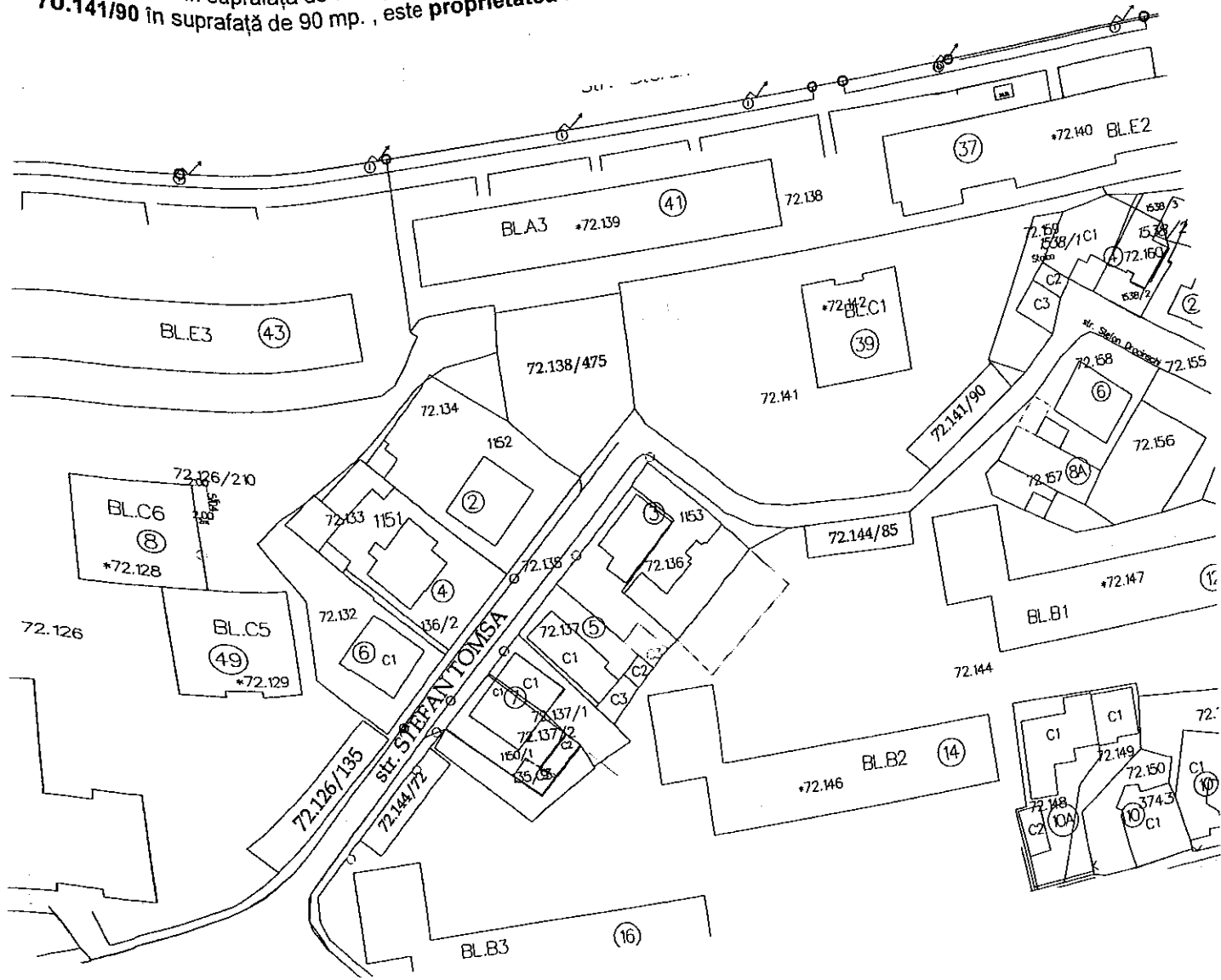
Data : 10.07.2017

Șef serviciu: I. Floriștean

PLAN DE SITUAȚIE

SCARA 1 : 1000

Adresa amplasament: str. Ștefan Tomșa, Sector cadastral 72
Situția juridică a terenului:
Terenul în suprafață totală de 857 mp., identic cu parcelele cadastrale nr. 72.126/135 în suprafață de 135 mp,
nr. 72.144/72 în suprafață de 72 mp., nr. 72.138/475 în suprafață de 475 mp., nr. 72.144/85 în suprafață de 85 mp și nr.
70.141/90 în suprafață de 90 mp. , este proprietatea municipiului Suceava – domeniul privat (parcări existente).



NOTĂ: Planul de situație a fost solicitat de Serviciul Administrare Străzi – modernizare parcări.
Șef serviciu: I. Florișteș

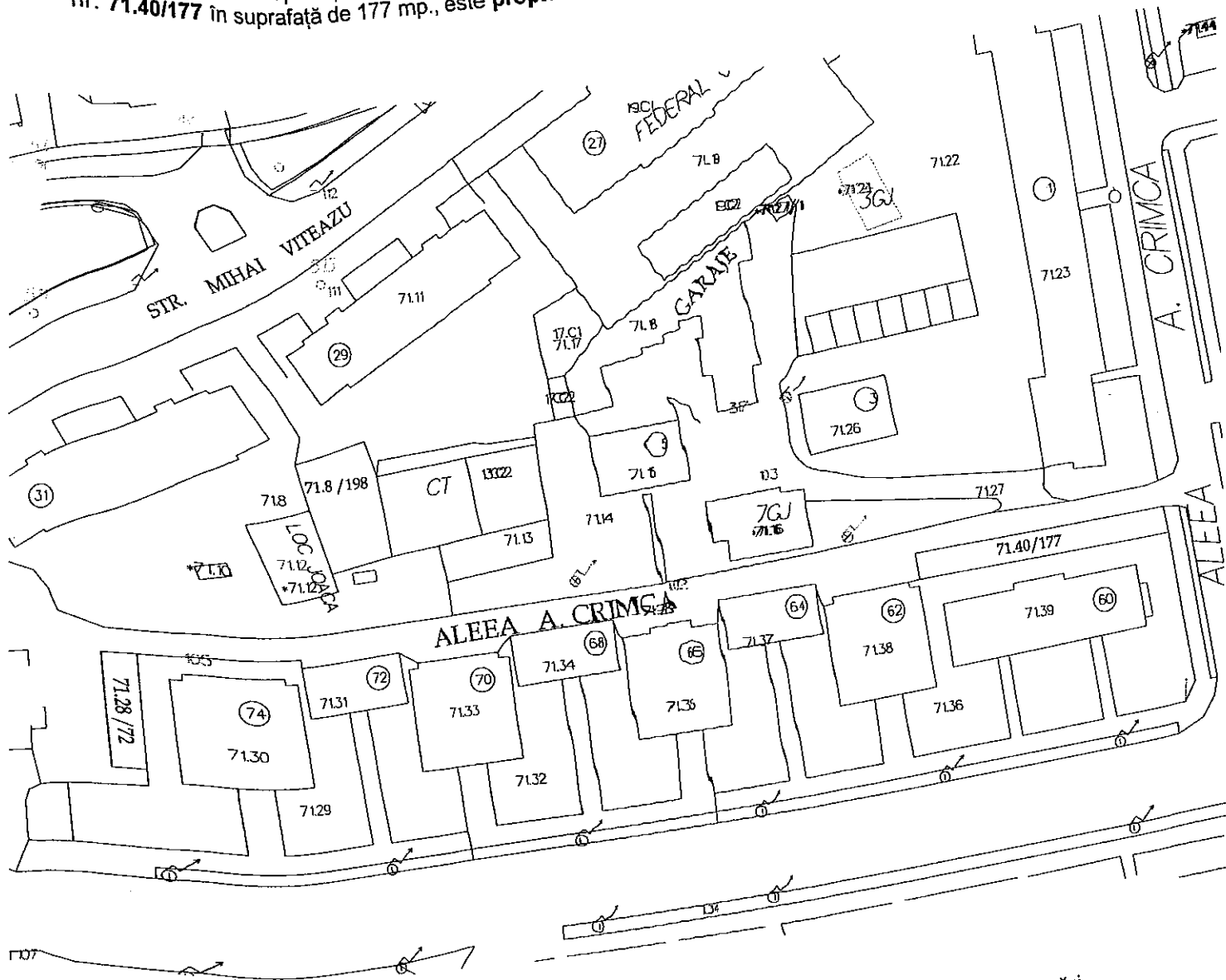
Întocmit: I. Birnicu

Data : 10.07.2017

PLAN DE SITUAȚIE

SCARA 1 : 1000

Adresa amplasament: str. Aleea A. Crimca, Sector cadastral 71
Situția juridică a terenului:
Terenul în suprafață totală de 249 mp., identic cu parcelele cadastrale nr. 71.28/72 în suprafață de 72 mp, și nr. 71.40/177 în suprafață de 177 mp., este proprietatea municipiului Suceava – domeniul privat (parcări existente).



NOTĂ: Planul de situație a fost solicitat de Serviciul Administrare Străzi – modernizare parcări.

Întocmit: I. Birnicu

Data: 10.07.2017

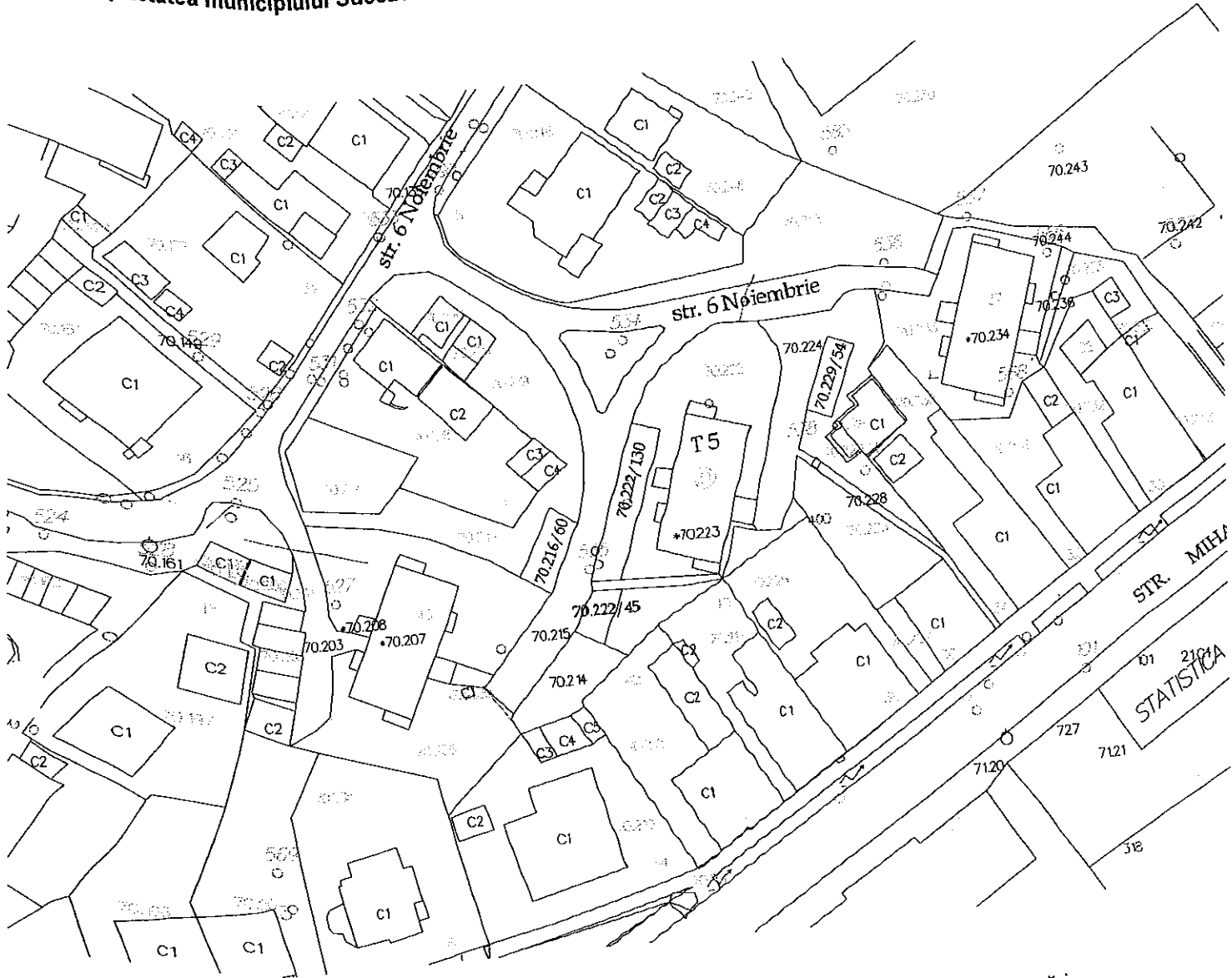
Șef serviciu: I. Floriștea

PLAN DE SITUAȚIE
SCARA 1 : 1000

Adresa amplasament: str. 6 Noiembrie, Sector cadastral 70

Situația juridică a terenului:

Terenul în suprafață totală de 289 mp., identic cu parcelele cadastrale nr. 70.216/60 în suprafață de 60 mp, nr. 70.222/45 în suprafață de 45 mp., nr. 70.222/130 în suprafață de 130 mp. și nr. 70.229/54 în suprafață de 54 mp., este proprietatea municipiului Suceava – domeniul privat (parcări existente).



NOTĂ: Planul de situație a fost solicitat de Serviciul Administrare Străzi – modernizare parcări.

Întocmit: I. Birnicu

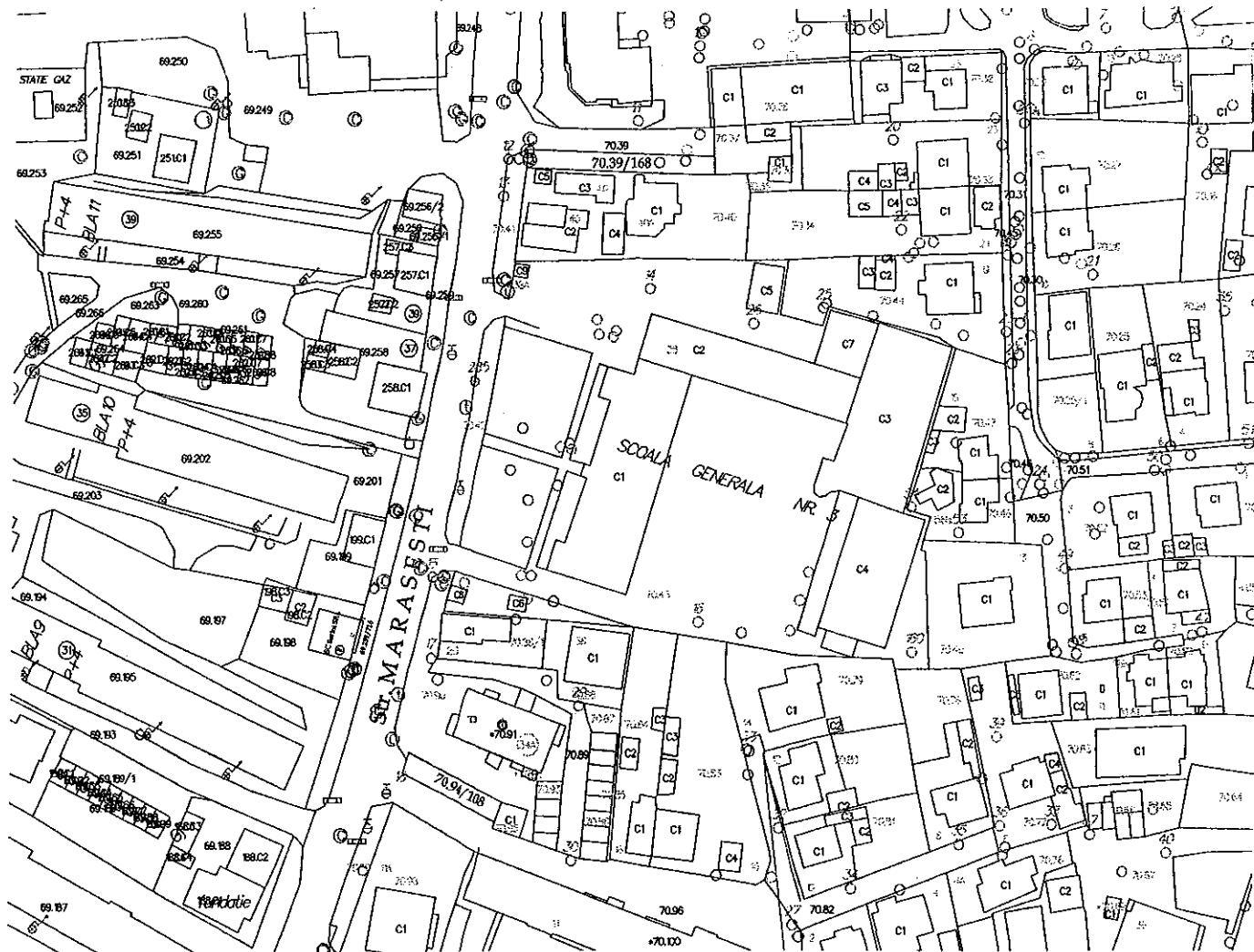
Data : 10 07.2017

Șef serviciu: N. Floriștean

PLAN DE SITUAȚIE
SCARA 1 : 1500

Adresa amplasament: str. Mărășești, Sector cadastral 70
Situația juridică a terenului:

Terenul în suprafață totală de 276 mp., identic cu parcelele cadastrale nr. 70.39/168 în suprafață de 168 mp, și nr. 70.94/108 în suprafață de 108 mp., este proprietatea municipiului Suceava – domeniul privat (parcări existente).



NOTĂ: Planul de situație a fost solicitat de Serviciul Administrare Străzi – modernizare parcări.

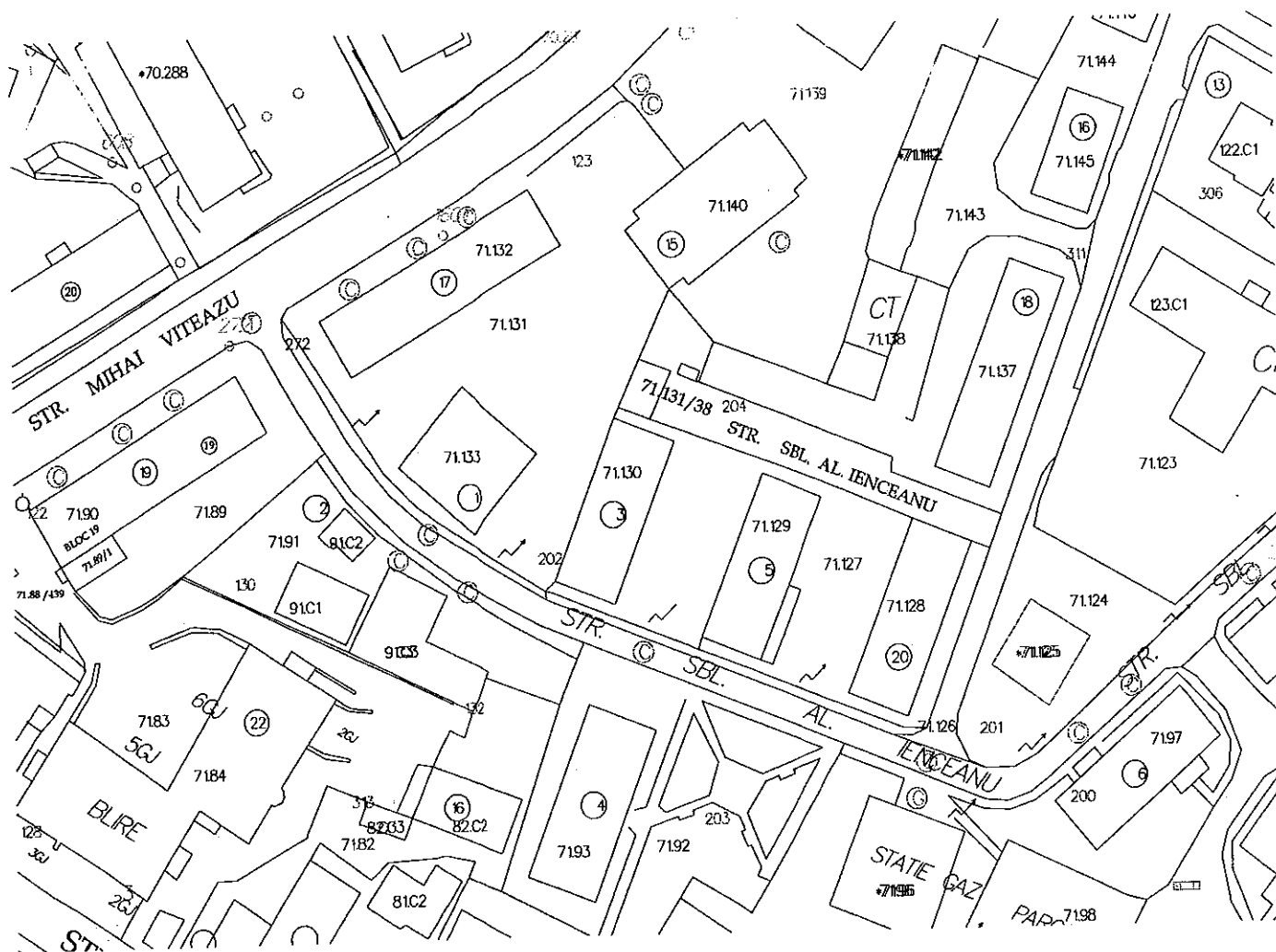
Întocmit: I. Birnicu

Data : 10.07.2017

Șef serviciu: I. Floriștean

PLAN DE SITUAȚIE
SCARA 1 : 1000

Adresa amplasament: str. Sbl. Al. Ienceanu, Sector cadastral 71
Situația juridică a terenului:
Terenul în suprafață de 38 mp, identic cu parcela cadastrală nr. 71.131/38, este proprietatea municipiului Suceava – domeniul privat (parcare existentă).




NOTĂ: Planul de situație a fost solicitat de Serviciul Administrare Străzi – modernizare parcare.

Întocmit: I. Birnicu

Data : 10.07.2017

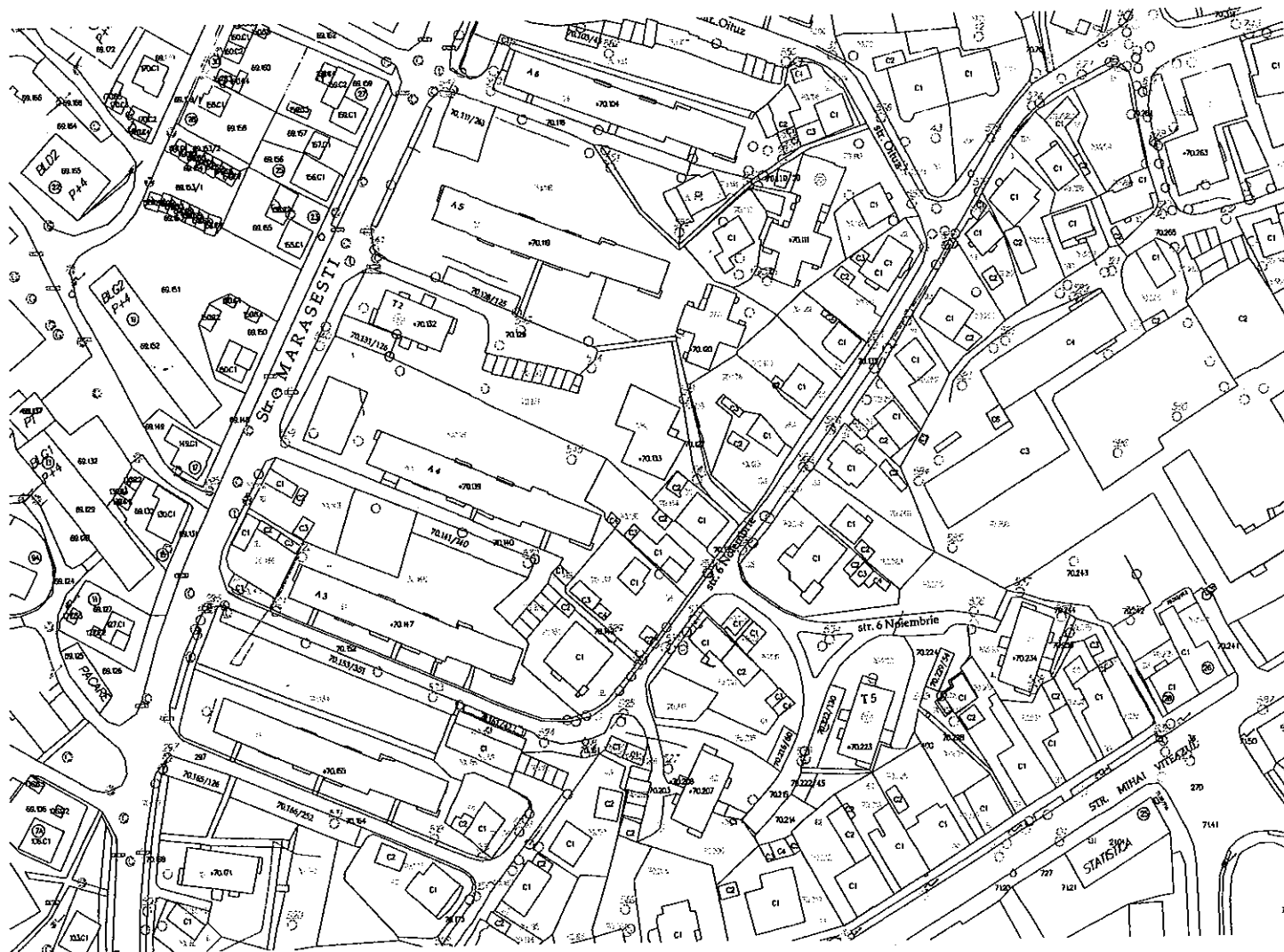
Șef serviciu: I. Floriștean



PLAN DE SITUAȚIE SCARA 1 : 2000

Adresa amplasament: str. Mărășești, Sector cadastral 70
Situția juridică a terenului:

Terenul în suprafață totală de 1525 mp., identic cu parcelele cadastrale nr. 70.117/263 în suprafață de 263 mp nr. 70.128/125 în suprafață de 125 mp., nr. 70.131/126 în suprafață de 126 mp., nr. 70.141/240 în suprafață de 240 mp, și nr. 70.153/351 în suprafață de 351 mp, nr. 70.161/42 în suprafață de 42 mp, nr.70.165/126 în suprafață de 126 mp, și nr. 70.166/252 în suprafață de 252 mp., este proprietatea municipiului Suceava – domeniul privat (parcuri existente).



NOTĂ: Planul de situație a fost solicitat de Serviciul Administrare Străzi – modernizare parcuri.

Întocmit: I. Birnicu

Data : 10.07.2017

Șef serviciu: I. Floriștean

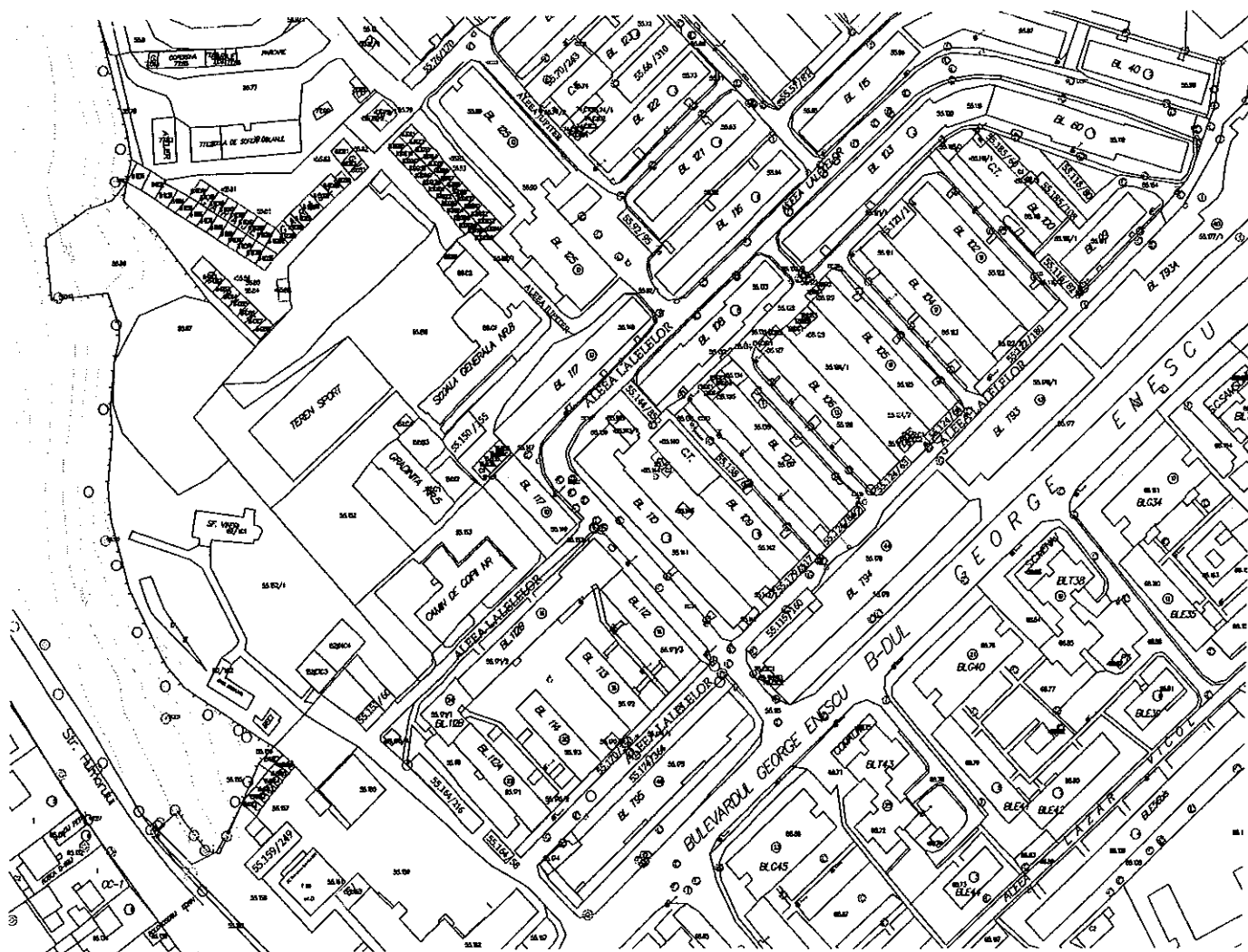
PLAN DE SITUATIE

SCARA 1 : 2500

Adresa amplasament: str. Aleea Lalelelor, Sector cadastral 55

Situatia juridica a terenului:

Terenul în suprafata totală de 2031mp., identic cu parcelele cadastrale nr. 55.153/60 în suprafata de 60 mp, nr. 55.164/216 în suprafata de 216 mp., nr. 55.164/58 în suprafata de 58 mp., nr. 55.170/350 în suprafata de 350 mp, nr. 55.174/364 în suprafata de 364 mp, nr. 55.144/85 în suprafata de 85 mp, nr. 55.138/67 în suprafata de 67 mp, nr. 55.179/117 în suprafata de 117mp., nr. 55.124/84 în suprafata de 84mp., nr. 55.115/160 în suprafata de 160mp., nr. 55.124/63 în suprafata de 63 mp.,nr. 55.124/64 în suprafata de 64 mp., nr. 55.121/104 în suprafata de 104 mp.,nr. 55.122/180 în suprafata de 180 mp.,nr. 55.116/81 în suprafata de 81 mp.,nr. 55.185/108 în suprafata de 108 mp.,nr. 55.118/80 în suprafata de 80 mp și nr. 55.185/60 în suprafata de 60 mp este proprietatea municipiului Suceava – domeniul privat (parcări existente).



NOTA: Planul de situatie a fost solicitat de Serviciul Administrare Strazi – modernizare parcari.

Intocmit: I. Birnicu

Seŝ serviciu: I. Floriŝtean

Data : 10.07.2017



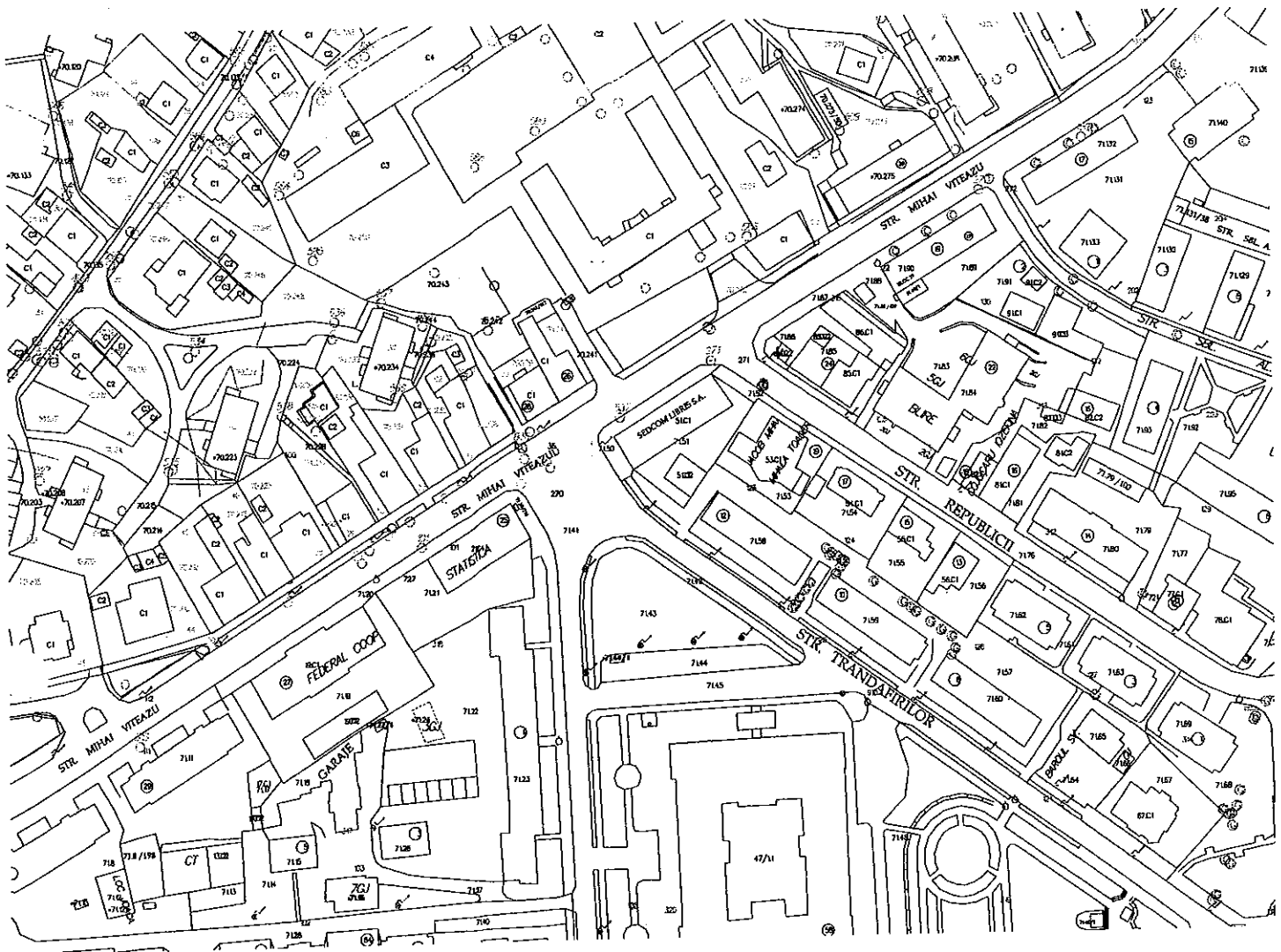
SECRETAR MUNICIPIU
IOAN CIUTAC

PLAN DE SITUAȚIE
SCARA 1 : 2000

Adresa amplasament: str. Mihai Viteazu, Sector cadastral 70 și 71

Situația juridică a terenului:

Terenul în suprafață totală de 248 mp., identic cu parcelele cadastrale nr. 70.273/50 în suprafață de 50 mp, și nr. 71.8/198 în suprafață de 198 mp., este **proprietatea municipiului Suceava – domeniul privat** (parcări existente).




NOTĂ: Planul de situație a fost solicitat de Serviciul Administrare Străzi – modernizare parcări.

Întocmit: I. Birnicu

Șef serviciu: I. Floriștean

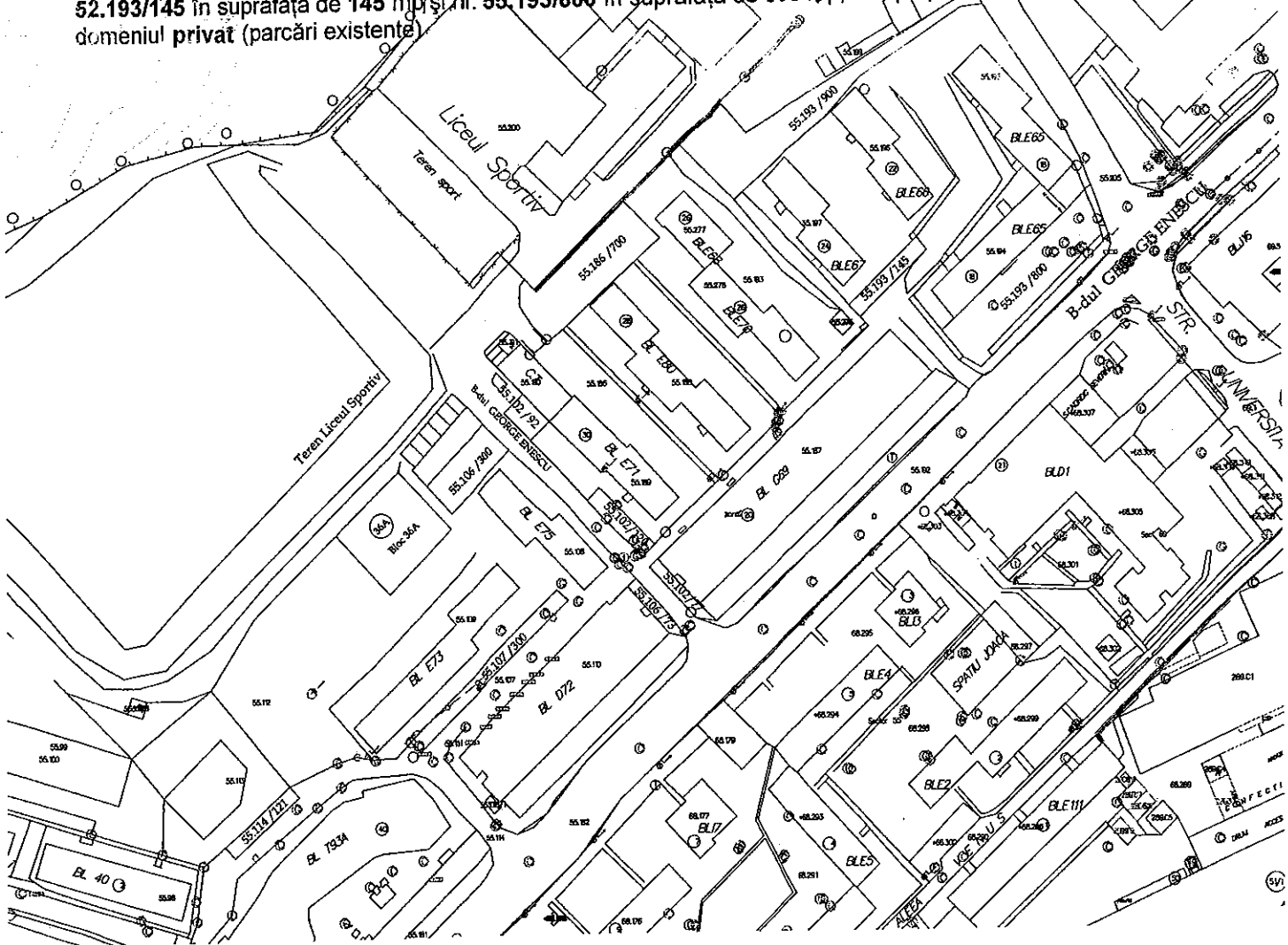
Data : 10.07.2017



PLAN DE SITUAȚIE SCARA 1 : 2000

Adresa amplasament: B-dul George Enescu f.n., Sector 55
Situția juridică a terenului:

Terenul în suprafață totală de 2028 mp., identic cu parcelele cadastrale nr. 55.114/121 în suprafață de 121 mp, nr. 55.107/300 în suprafață de 300 mp, nr. 55.106/300 în suprafață de 300 mp, nr. 55.106/73 în suprafață de 73 mp, nr. 55.102/92 în suprafață de 92 mp, nr. 55.102/120 în suprafață de 120 mp, nr. 55.102/77 în suprafață de 77 mp., nr. 52.193/145 în suprafață de 145 mp și nr. 55.193/800 în suprafață de 800 mp, este proprietatea Municipiului Suceava - domeniul privat (parcări existente)



NOTĂ: Planul de situație a fost solicitat de Serviciul Administrare Străzi - modernizare parcări.

Întocmit: I. Birnicu

Data : 10.07.2017

Șef serviciu: I. Floriștean



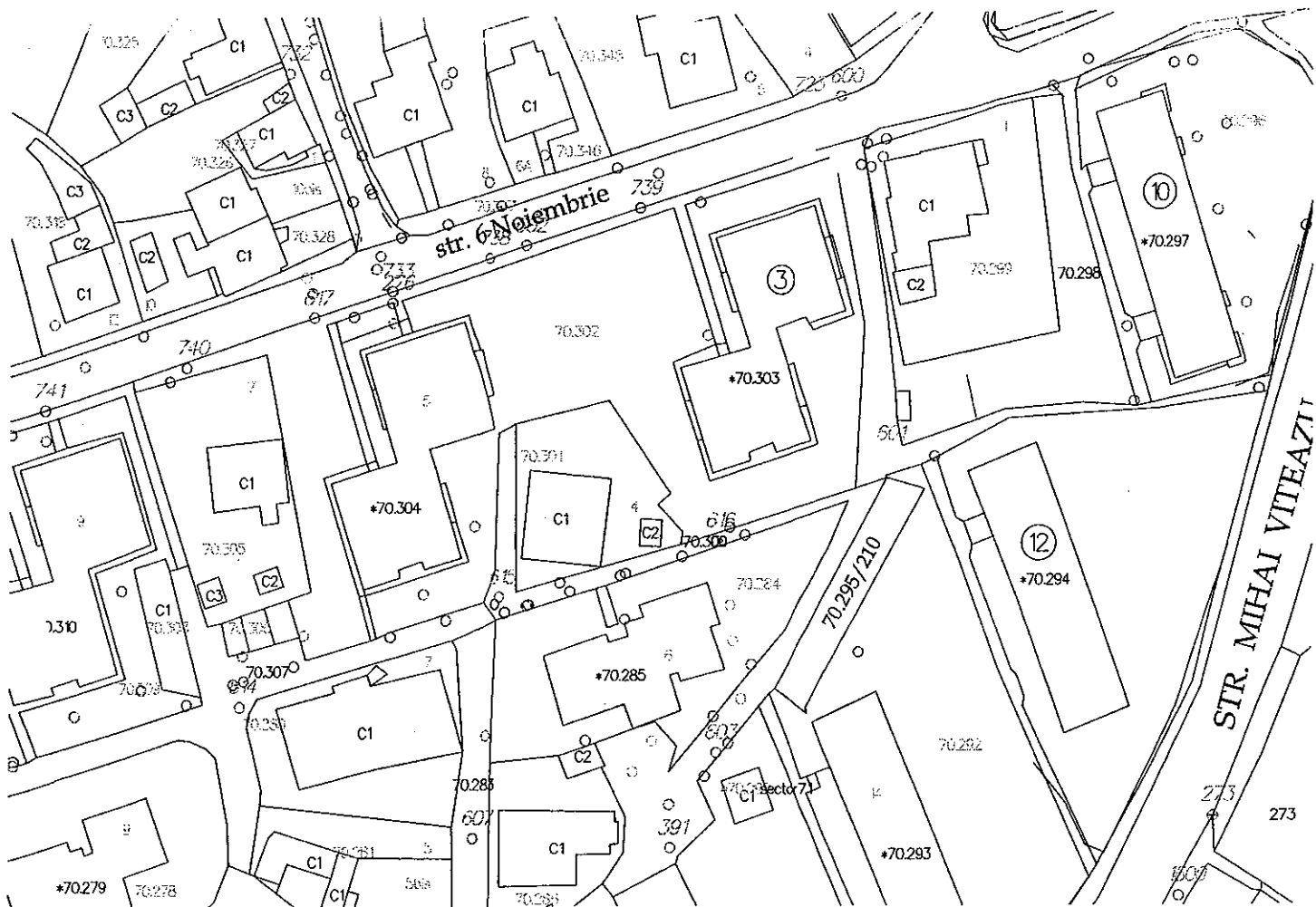
SECRETAR MUNICIPIU
IOAN CIUTAC

PLAN DE SITUAȚIE
SCARA 1 : 1000

Adresa amplasament: str. 6 Noiembrie, Sector cadastral 70

Situația juridică a terenului:

Terenul în suprafață de 210 mp., identic cu parcela cadastrală nr. 70.295/210, este proprietatea municipiului Suceava – domeniul privat (parcare existentă).

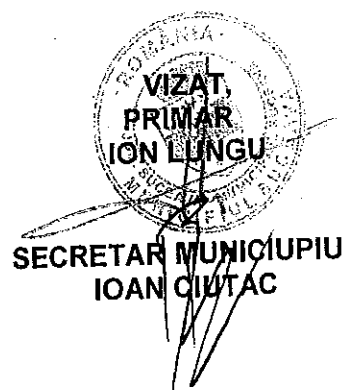


NOTĂ: Planul de situație a fost solicitat de Serviciul Administrare Străzi – modernizare parcare.

Întocmit: I. Birnicu

Șef serviciu: J. Floriștean

Data : 10.07.2017

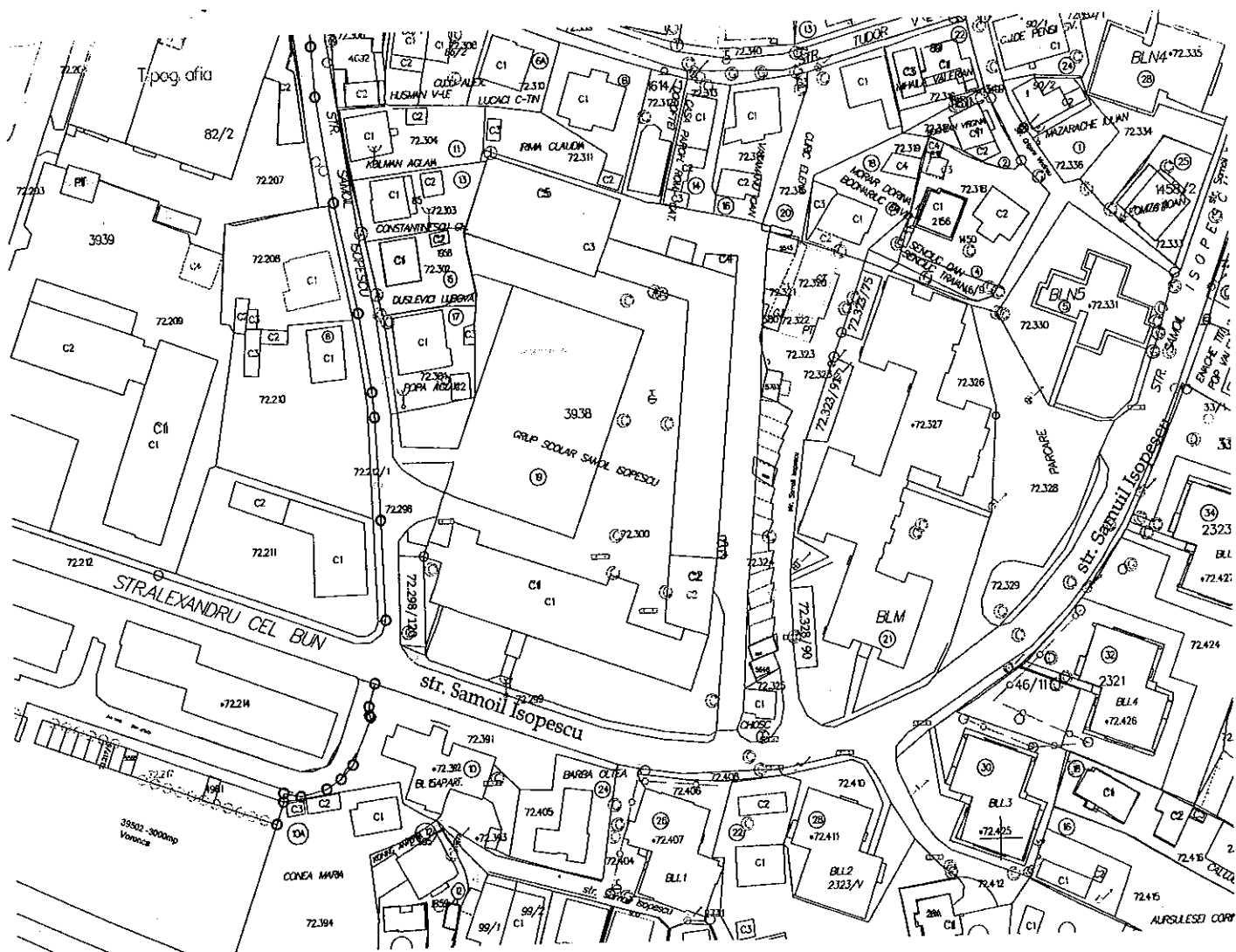


PLAN DE SITUAȚIE
SCARA 1 : 1500

Adresa amplasament: str. Samoil Isopescu Sector cadastral 72

Situația juridică a terenului:

Terenul în suprafață totală de 376 mp., identic cu parcelele cadastrale nr. 72.298/120 în suprafață de 120 mp, 72.328/90 în suprafață de 90 mp., nr. 72.323/91 în suprafață de 91 mp și nr. 72.323/75 în suprafață de 75 mp., este proprietatea municipiului Suceava – domeniul privat (parcuri existente).



NOTĂ: Planul de situație a fost solicitat de Serviciul Administrare Străzi – modernizare parcuri.

Întocmit: I. Birnicu

Data : 10.07.2017

Șef serviciu: I. Floriștean



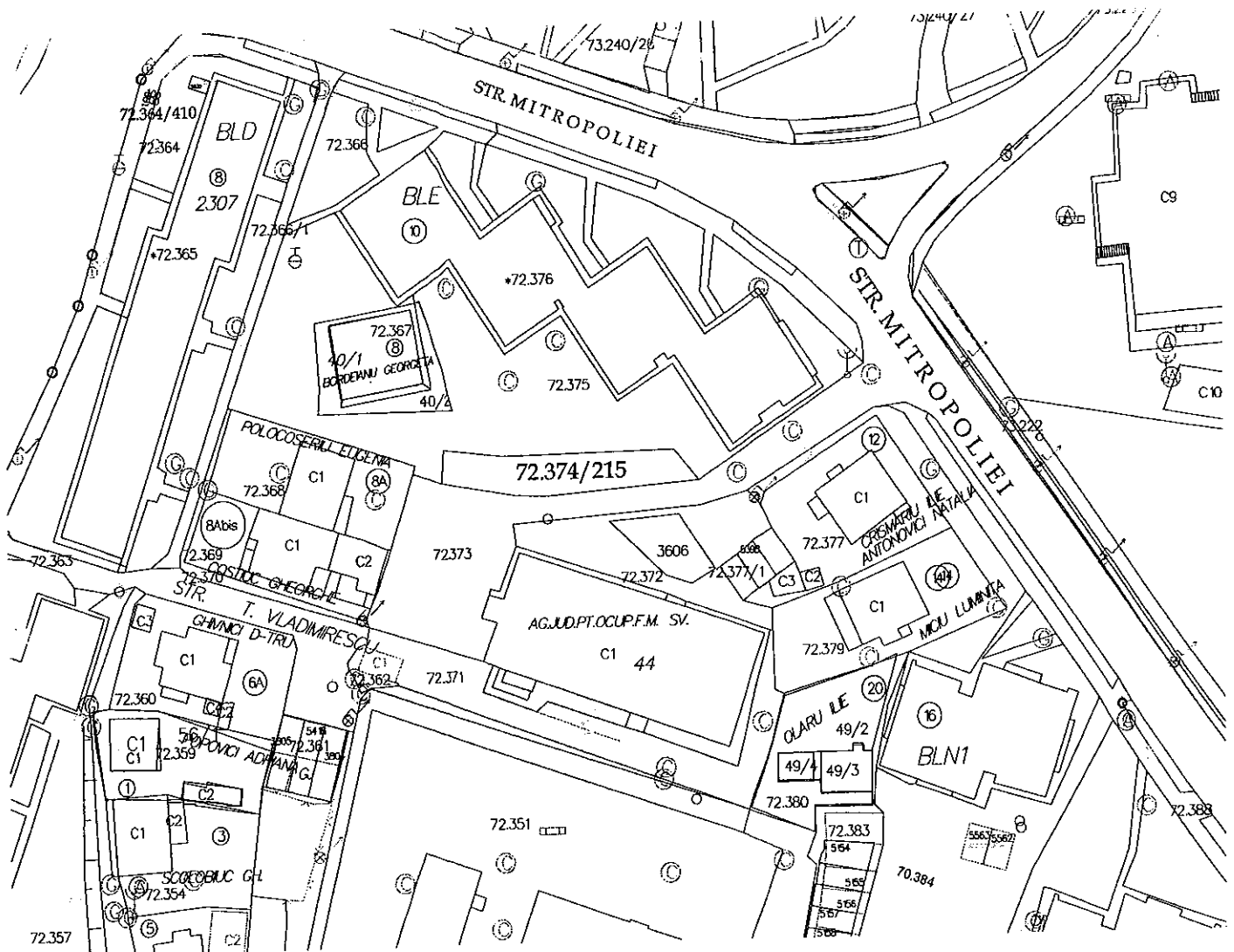
SECRETAR MUNICIPIU
IOAN CIUTAC

PLAN DE SITUAȚIE
SCARA 1 : 1000

Adresa amplasament: str. Mitropoliei, Sector cadastral 72

Situația juridică a terenului:

Terenul în suprafață de **215 mp.**, identic cu parcela cadastrală nr. **72.374/215**, este proprietatea municipiului Suceava – domeniul privat (parcare existentă).



NOTĂ: Planul de situație a fost solicitat de Serviciul Administrare Străzi – modernizare parcare.

Întocmit: I. Birnicu

Șef serviciu: I. Floriștean

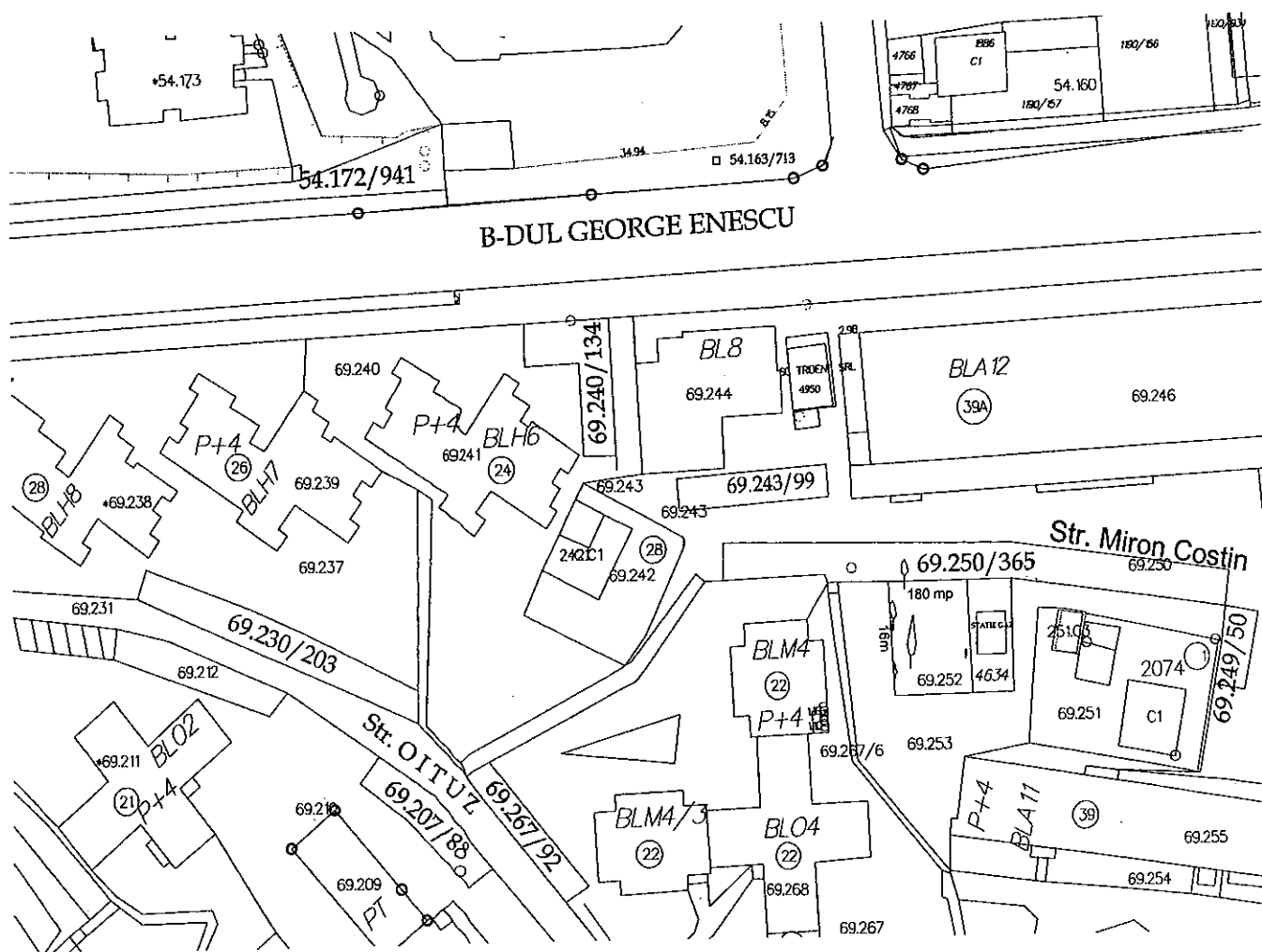
Data : 10 07.2017

PLAN DE SITUAȚIE
SCARA 1 : 1000

Adresa amplasament: B-dul George Enescu, Sector cadastral 69

Situația juridică a terenului:

Terenul în suprafață de 134 mp., identic cu parcela cadastrală nr. 69.240/134, este proprietatea municipiului Suceava – domeniul privat (parcare existentă).



NOTĂ: Planul de situație a fost solicitat de Serviciul Administrare Străzi – modernizare parcare.

Întocmit: I. Birnicu

Data : 11 07.2017

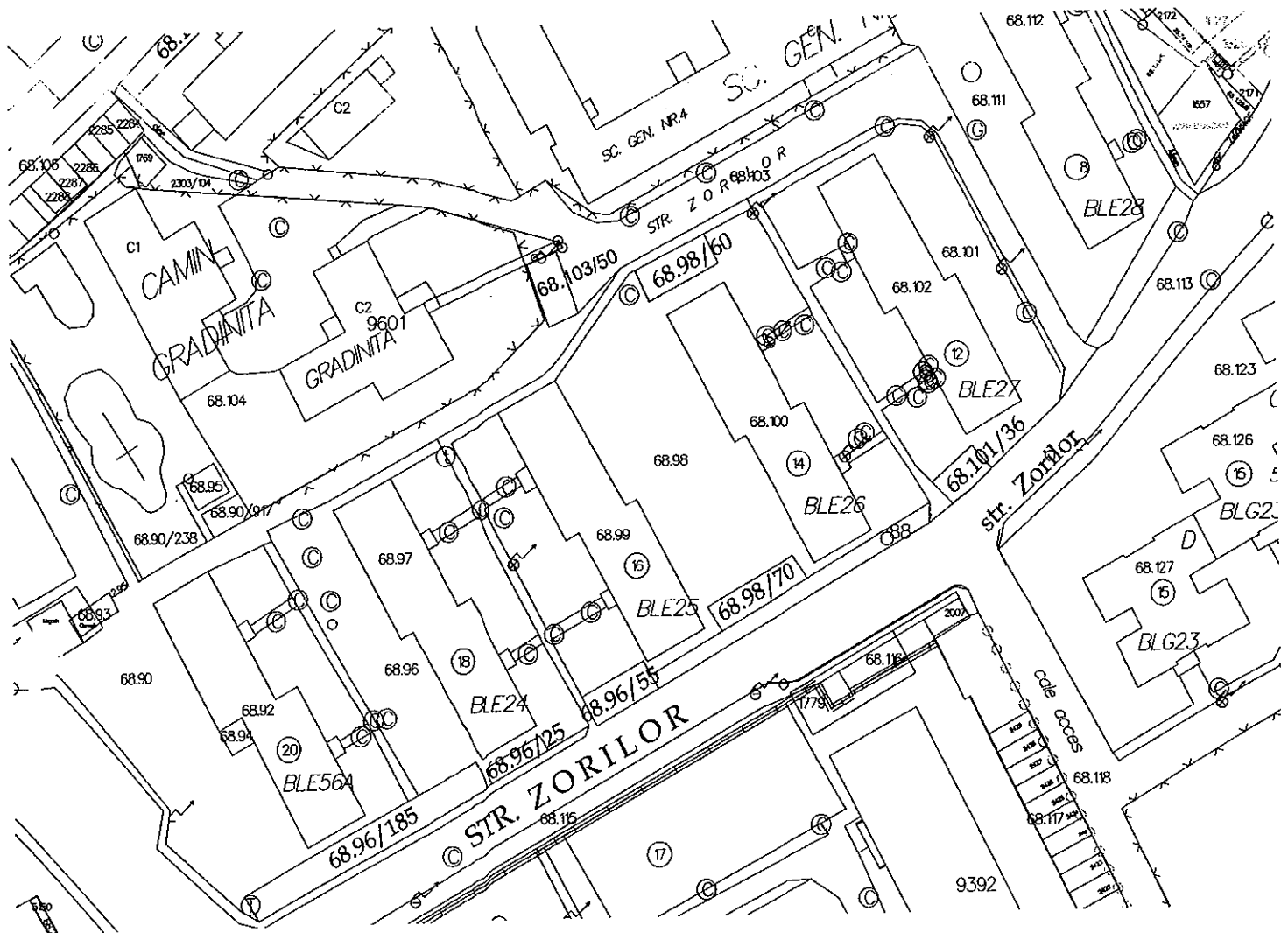
Șef serviciu: I. Floriștean

PLAN DE SITUATIE
SCARA 1 : 1000

Adresa amplasament: str. Zorilor, Sector cadastral 68

Situatia juridica a terenului:

Terenul in suprafata totala de 481 mp., identic cu parcelele cadastrale nr. 68.96/185 in suprafata de 185 mp., nr. 68.96/25 in suprafata de 25 mp., nr. 68.96/55 in suprafata de 55 mp., nr. 68.98/70 in suprafata de 70 mp., nr. 68.98/60 in suprafata de 60 mp., nr. 68.101/36 in suprafata de 36 mp. si nr. 68.103/50 in suprafata de 50 mp., este proprietatea municipiului Suceava – domeniul privat (parcari existente).

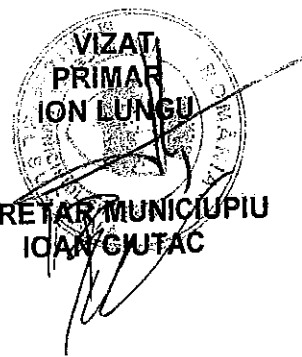


NOTA: Planul de situatie a fost solicitat de Serviciul Administrare Strazi – modernizare parcari.

Intocmit: I. Birnicu

Şef serviciu: I. Floriştian

Data : 11.07.2017

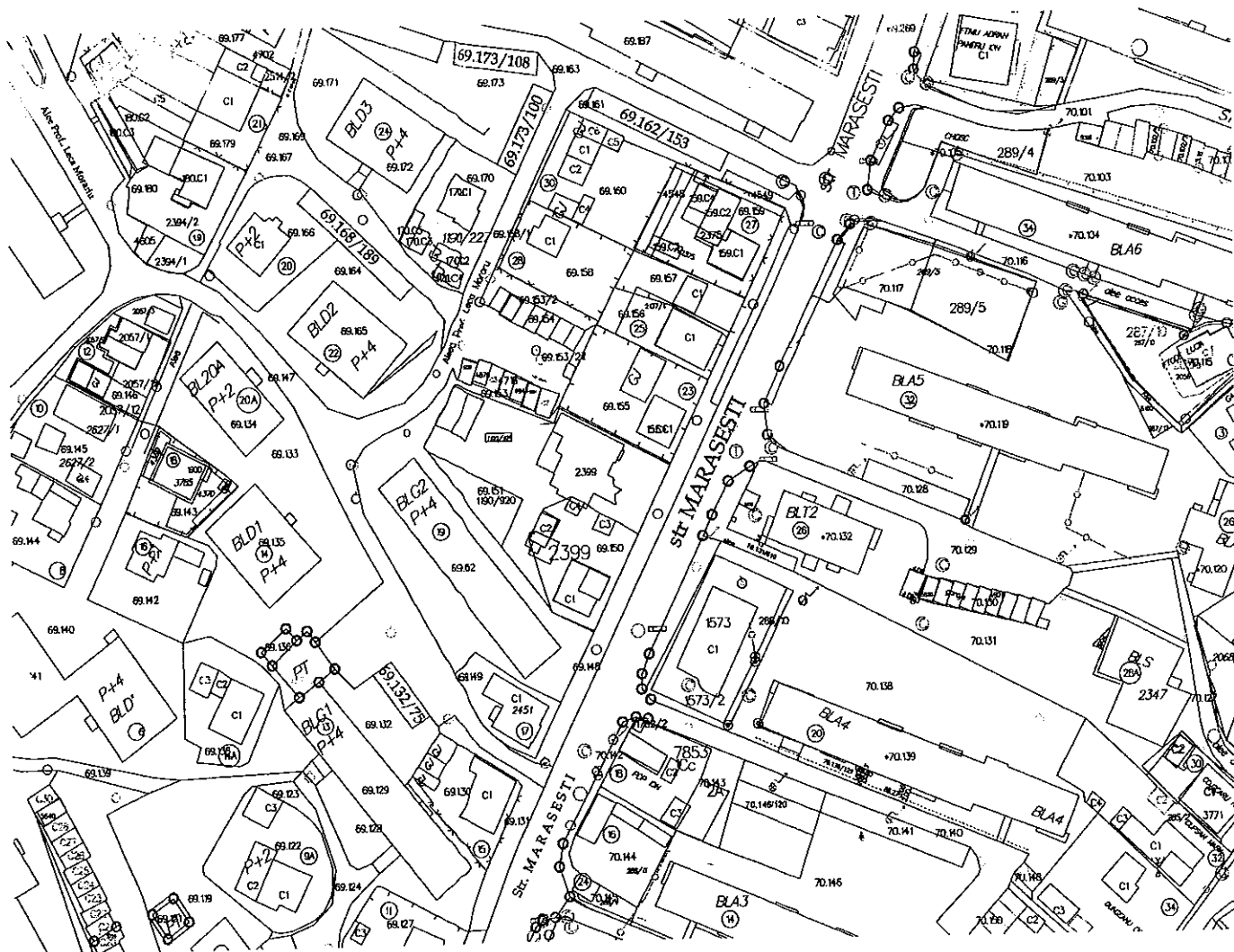


PLAN DE SITUAȚIE SCARA 1 : 1500

Adresa amplasament: str. Mărășești, Sector cadastral 69

Situația juridică a terenului:

Terenul în suprafață totală de 228 mp., identic cu parcelele cadastrale nr. 69.162/153 în suprafață de 153 mp., și nr. 69.132/75 în suprafață de 75 mp., este proprietatea municipiului Suceava -- domeniul privat (parcări existente)



NOTĂ: Planul de situație a fost solicitat de Serviciul Administrare Străzi – modernizare parcări.

Întocmit: I. Birnicu

Data : 11.07.2017

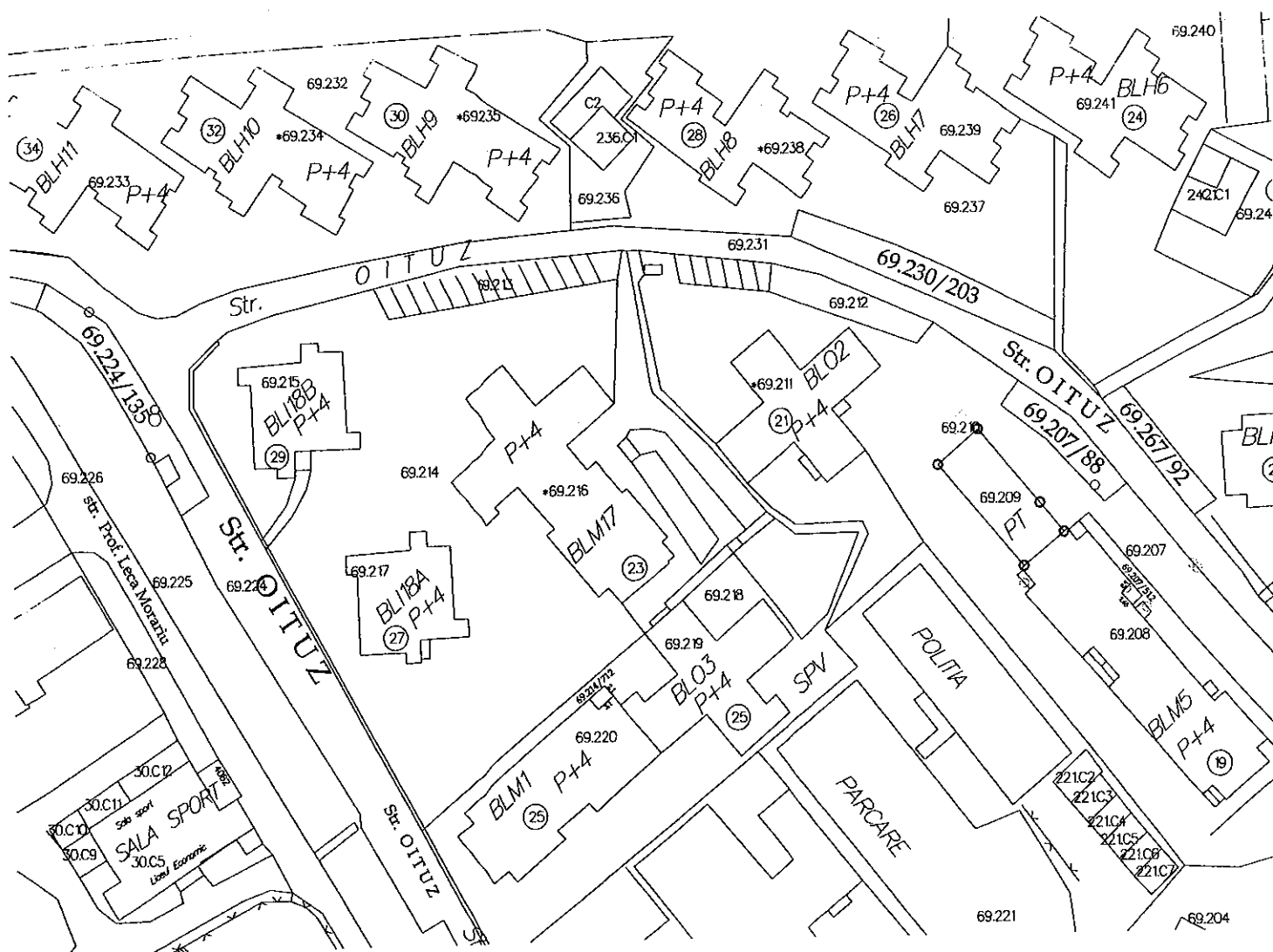
Șef serviciu: I. Floriștean

PLAN DE SITUAȚIE
SCARA 1 : 1000

Adresa amplasament: str. Oituz, Sector cadastral 69

Situația juridică a terenului:

Terenul în suprafață totală de 518 mp., identic cu parcelele cadastrale nr. 69.224/135 în suprafață de 135 mp., nr. 69.230/203 în suprafață de 203 mp., nr. 69.267/92 în suprafață de 92 mp., și nr. 69.207/88 în suprafață de 88 mp., este proprietatea municipiului Suceava – domeniul : privat (parcări existente).



NOTĂ: Planul de situație a fost solicitat de Serviciul Administrare Străzi – modernizare parcări.

Întocmit: I. Birnicu

Data : 11 07.2017

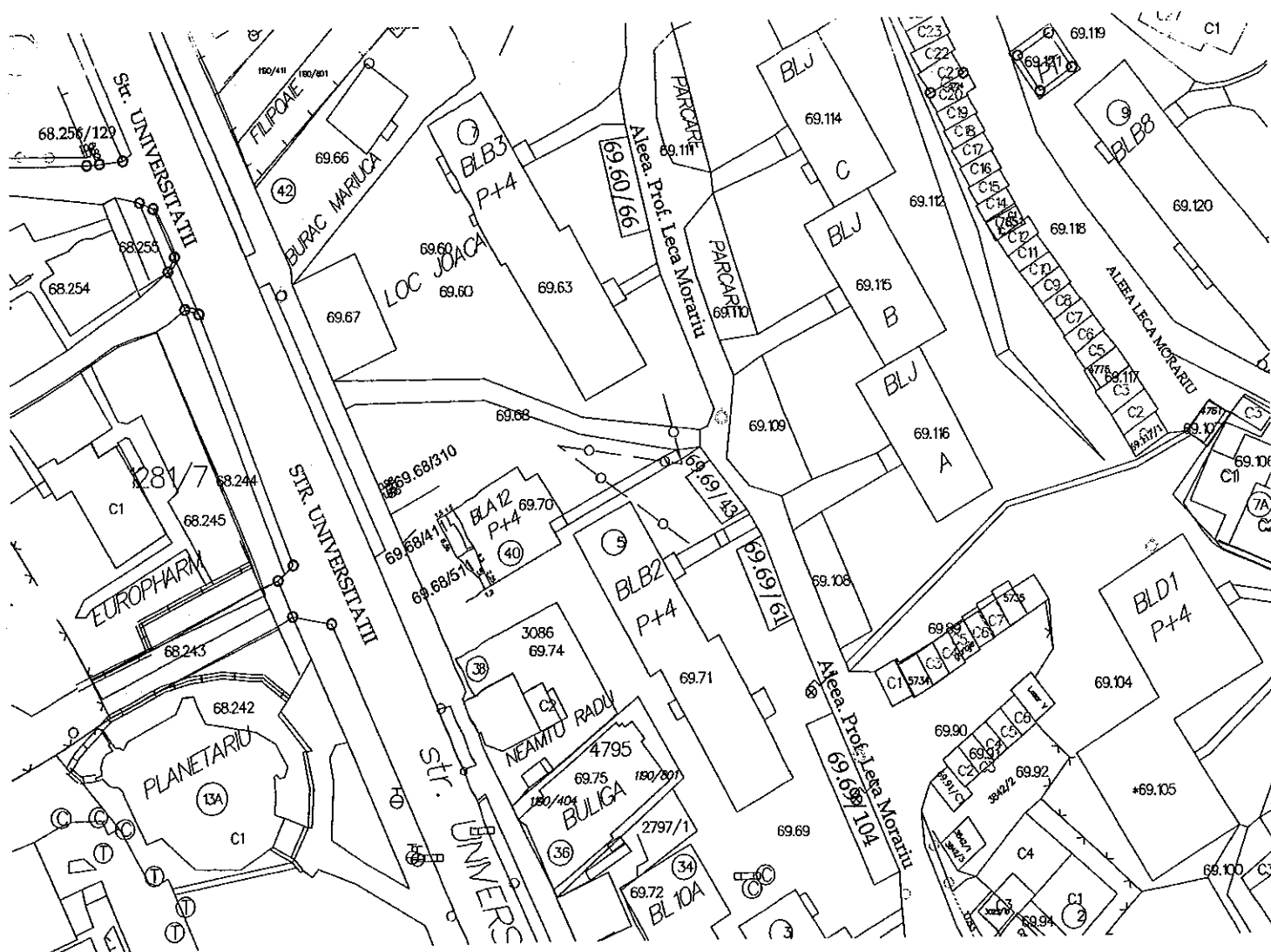
Șef serviciu: I. Floriștean

PLAN DE SITUAȚIE
SCARA 1 : 1000

Adresa amplasament: str. Aleea Prof. Leca Morariu , Sector cadastral 69

Situația juridică a terenului:

Terenul în suprafață totală de 274 mp., identic cu parcelele cadastrale nr. 69.60/66 în suprafață de 66 mp., nr. 69.69/43 în suprafață de 43 mp., nr. 69.69/61 în suprafață de 61 mp., și nr. 69.69/104 în suprafață de 104 mp., este proprietatea municipiului Suceava – domeniul privat (parcuri existente).



NOTĂ: Planul de situație a fost solicitat de Serviciul Administrare Străzi – modernizare parcuri.

Întocmit: I. Birnicu

Data : 11.07.2017

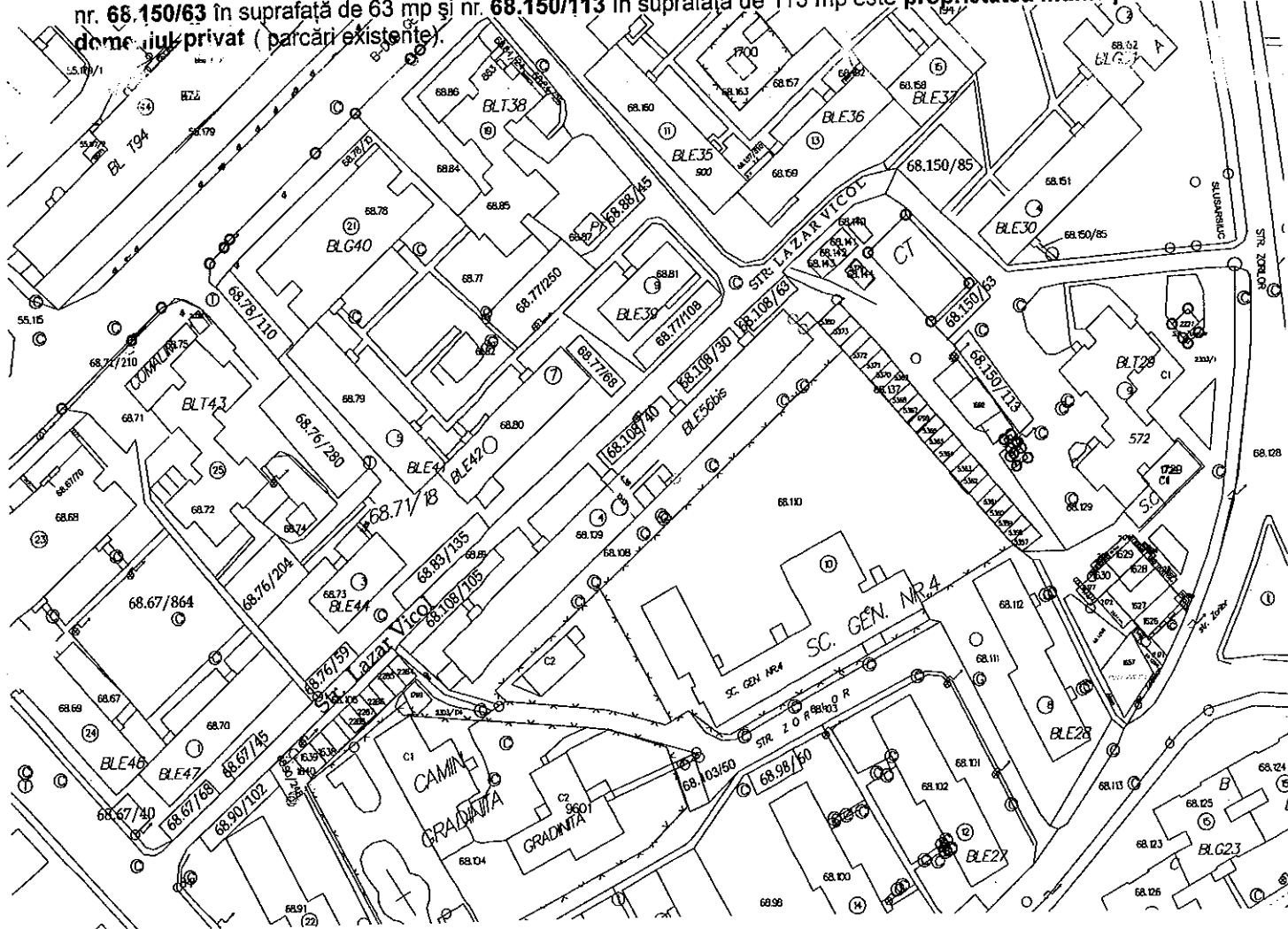
Șef serviciu: I. Floriștean

PLAN DE SITUAȚIE
SCARA 1 : 1500

Adresa amplasament: str. Lazăr Vicol, Sector cadastral 68

Situația juridică a terenului:

Terenul în suprafață totală de 2447mp., identic cu parcelele cadastrale nr. 68.67/864 în suprafață de 864 mp, nr. 68.76/204 în suprafață de 204 mp., nr. 68.67/68 în suprafață de 68 mp., nr. 68.67/45 în suprafață de 45 mp, nr. 68.90/102 în suprafață de 102 mp, nr. 68.76/59 în suprafață de 59 mp, nr. 68.83/135 în suprafață de 135 mp, nr. 68.108/105 în suprafață de 105mp., nr. 68.77/250 în suprafață de 250 mp., nr. 68.77/68 în suprafață de 68 mp., nr. 68.77/108 în suprafață de 108 mp., nr. 68.108/40 în suprafață de 40 mp., nr. 68.108/30 în suprafață de 30 mp., nr. 68.108/63 în suprafață de 63 mp., nr. 68.88/45 în suprafață de 45 mp., nr. 68.150/85 în suprafață de 85 mp., nr. 68.150/63 în suprafață de 63 mp și nr. 68.150/113 în suprafață de 113 mp este proprietatea municipiului Suceava domeniul privat (parcări existente).



NOTĂ: Planul de situație a fost solicitat de Serviciul Administrare Străzi – modernizare parcări.

Întocmit: I. Birnicu

Data : 11.07.2017

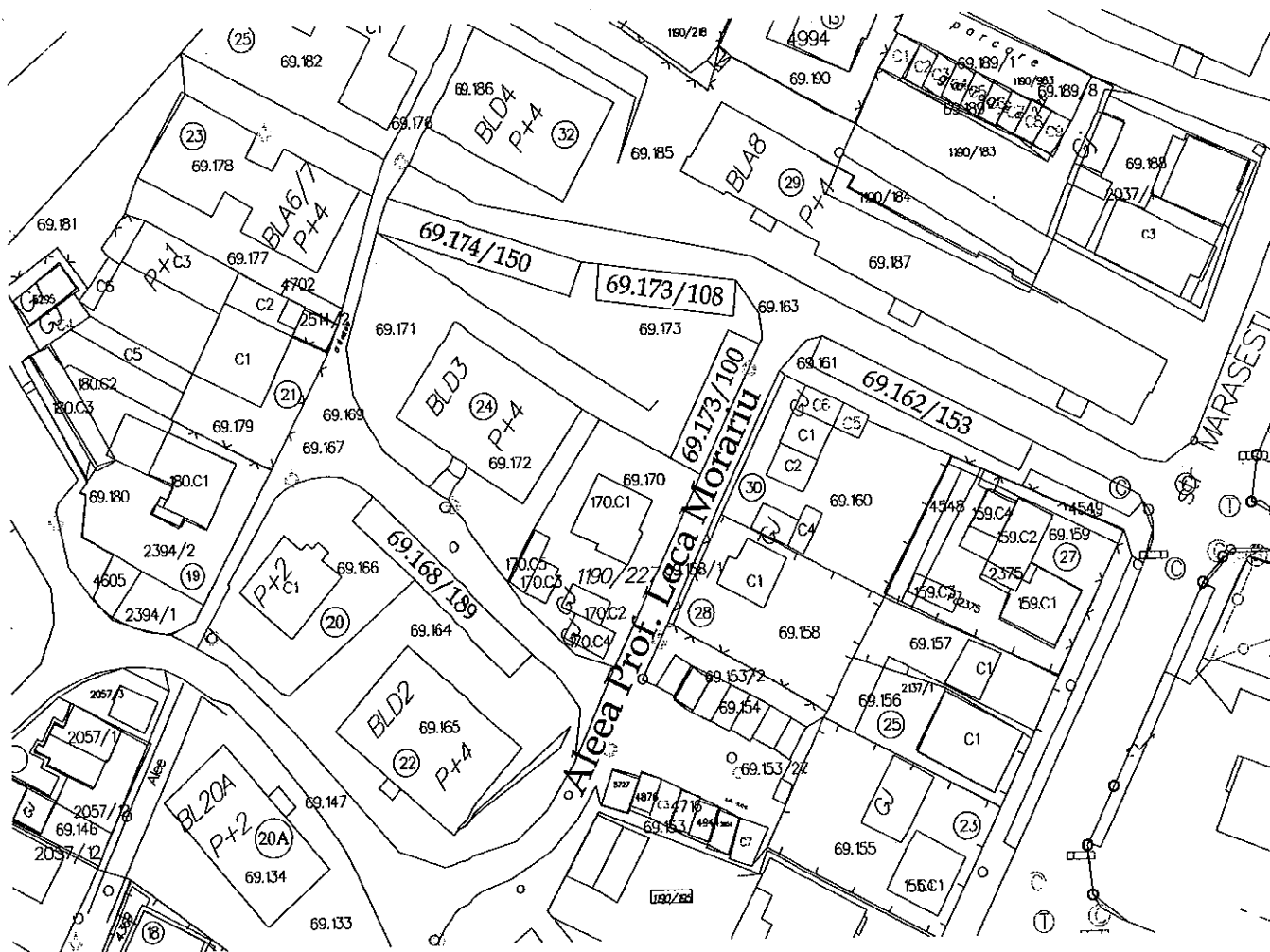
Șef serviciu: I. Floriștean

PLAN DE SITUAȚIE
SCARA 1 : 1000

Adresa amplasament: str. Aleea Prof. Leca Morariu, Sector cadastral 69

Situația juridică a terenului:

Terenul în suprafață totală de 547 mp., identic cu parcelele cadastrale nr. 69.168/189 în suprafață de 189 mp., nr. 69.174/150 în suprafață de 150 mp., nr. 69.173/108 în suprafață de 108 mp., și nr. 69.173/100 în suprafață de 100 mp., este proprietatea municipiului Suceava – domeniul privat (parcări existente).




NOTĂ: Planul de situație a fost solicitat de Serviciul Administrare Străzi – modernizare parcări.

Întocmit: I. Birnicu

Șef serviciu: I. Floriștean

Data : 11 07.2017

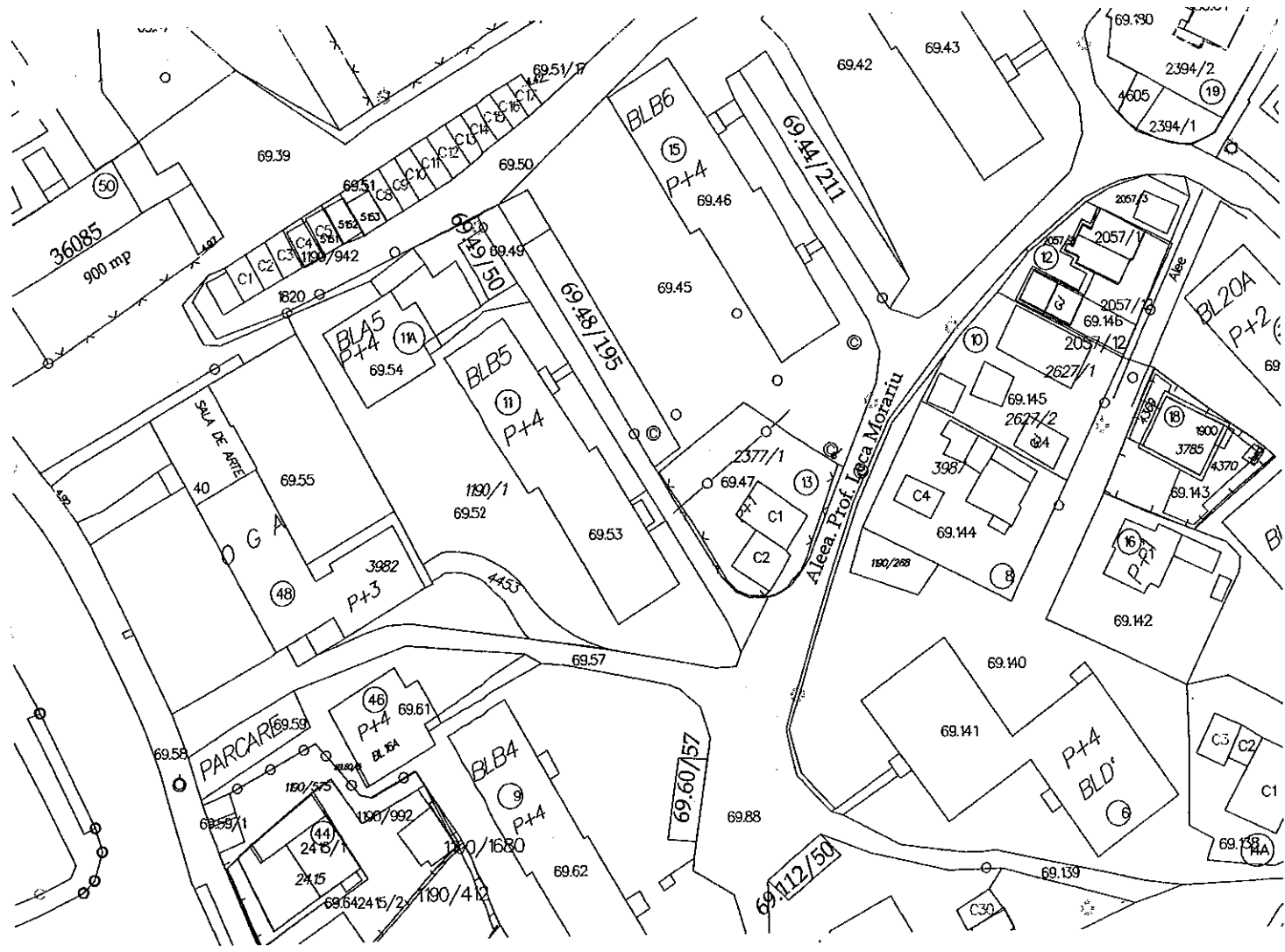


SECRETAR MUNICIPIU
IOAN CIUTAC

PLAN DE SITUAȚIE SCARA 1 : 1000

Adresa amplasament: str. Aleea Prof. Leca Morariu , Sector cadastral 69
Situația juridică a terenului:

Terenul în suprafață totală de 513 mp., identic cu parcelele cadastrale nr. 69.48/195 în suprafață de 195 mp., nr. 69.44/211 în suprafață de 211 mp., nr. 69.112/50 în suprafață de 50 mp., și nr. 69.60/57 în suprafață de 57 mp., este proprietatea municipiului Suceava – domeniul privat (parcuri existente).



NOTĂ: Planul de situație a fost solicitat de Serviciul Administrare Străzi – modernizare parcuri.

Întocmit: I. Birnicu

Data : 11 07.2017

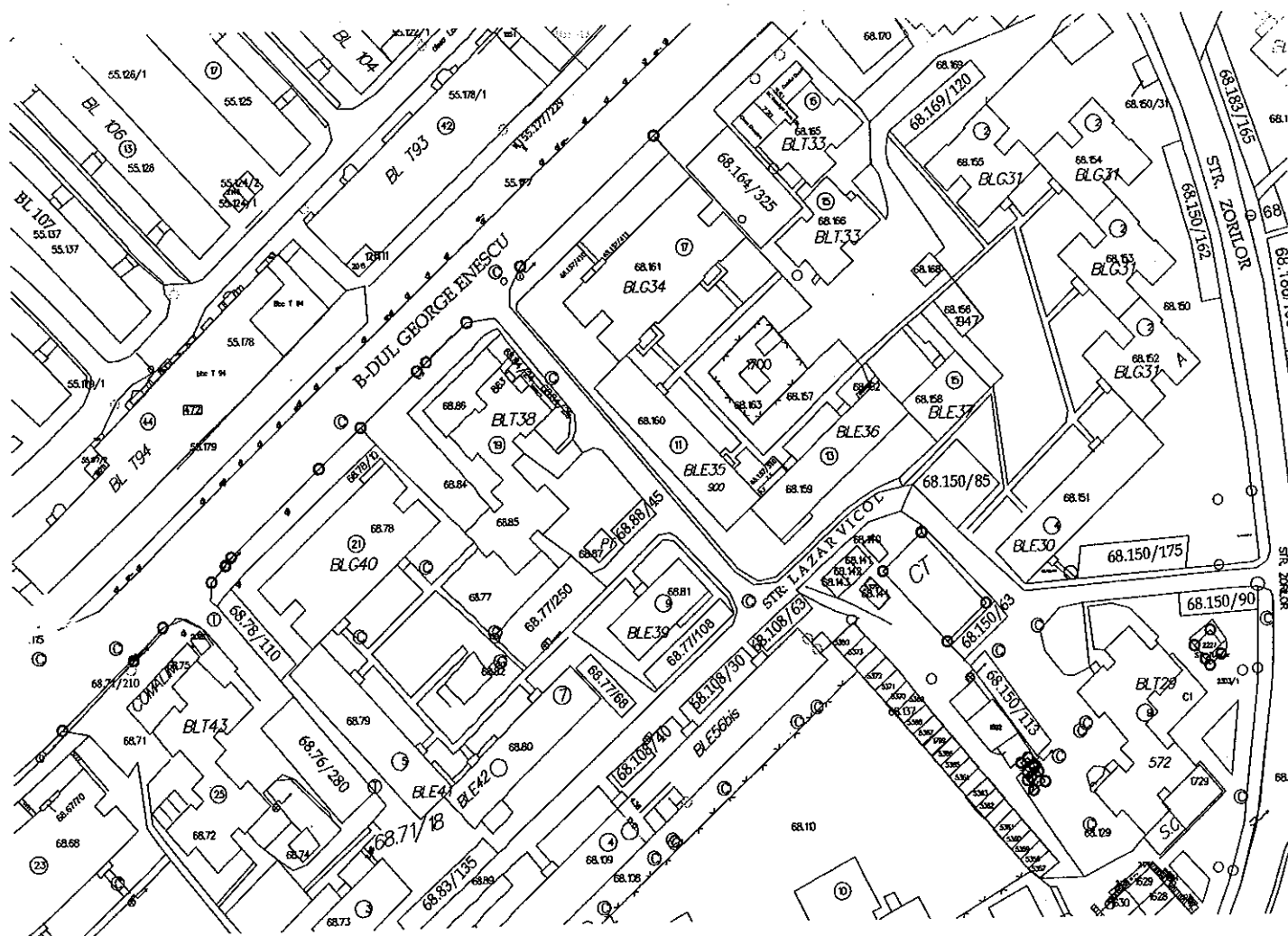
Șef serviciu: J. Floriștean

PLAN DE SITUAȚIE
SCARA 1 : 1500

Adresa amplasament: B-dul George Enescu, Sector cadastral 68

Situația juridică a terenului:

Terenul în suprafață totală de 715 mp., identic cu parcelele cadastrale nr. 68.164/325 în suprafață de 325 mp, nr. 68.78/110 în suprafață de 110 mp, și nr. 68.76/280 în suprafață de 280 mp., este proprietatea municipiului Suceav – domeniul privat (parcări existente).



NOTĂ: Planul de situație a fost solicitat de Serviciul Administrare Străzi – modernizare parcări.

Întocmit: I. Birnicu

Șef serviciu: I. Floriștean

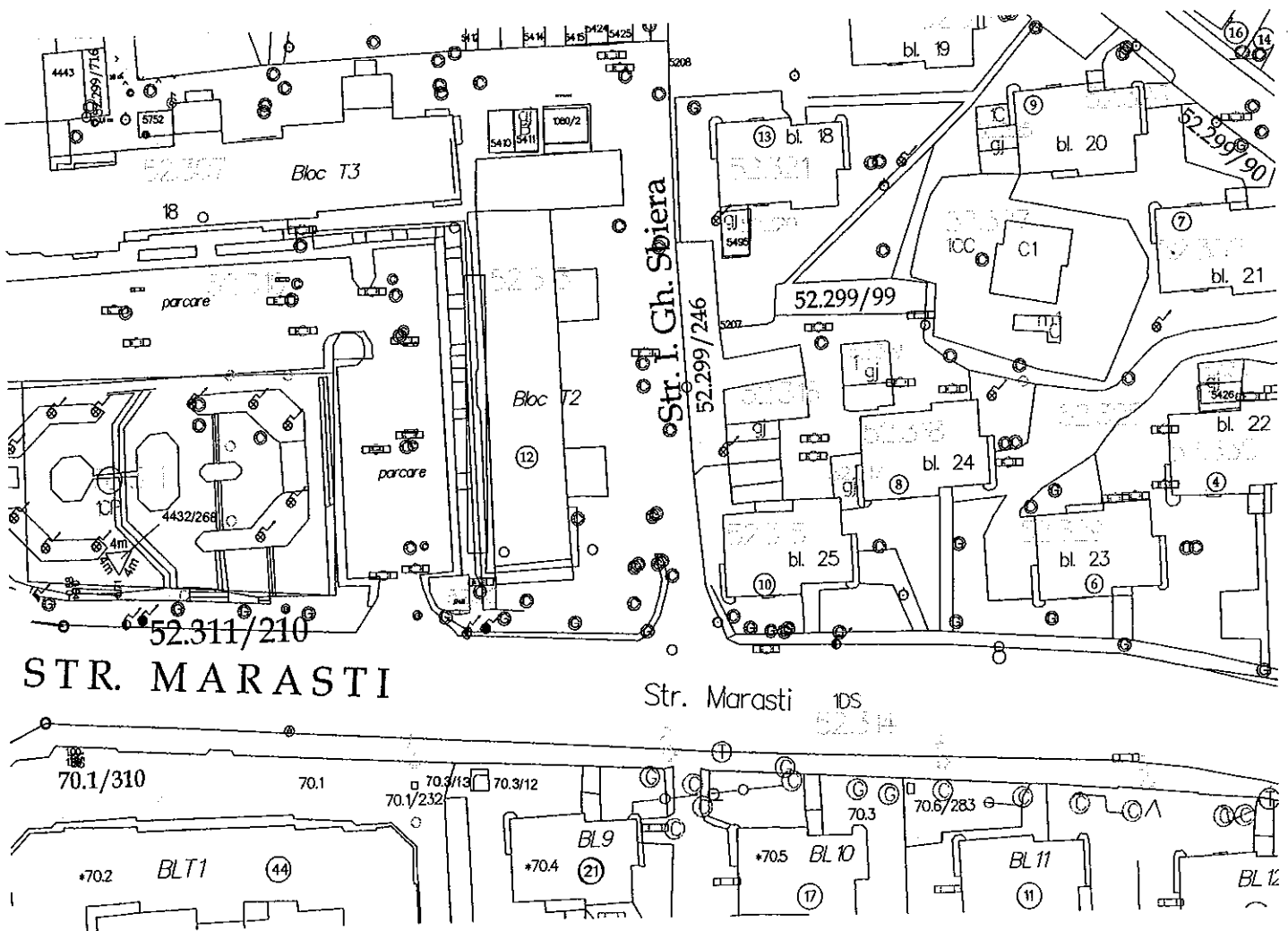
Data : 12.07.2017

PLAN DE SITUAȚIE
SCARA 1 : 1000

Adresa amplasament: str. I.Gh. Sbierea , Sector cadastral 52

Situația juridică a terenului:

Terenul în suprafață totală de 345 mp., identic cu parcelele cadastrale nr. 52.299/246 în suprafață de 246 mp., și nr. 52.299/99 în suprafață de 99 mp., este proprietatea municipiului Suceava – domeniul privat (parcări existente

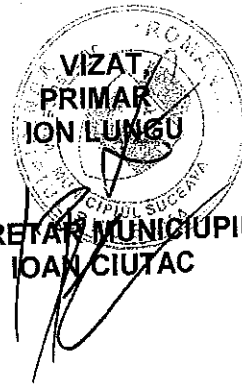


NOTĂ: Planul de situație a fost solicitat de Serviciul Administrare Străzi – modernizare parcări.

Intocmit: I. Birnicu

Data : 12.07.2017

Șef serviciu: I. Floriștean

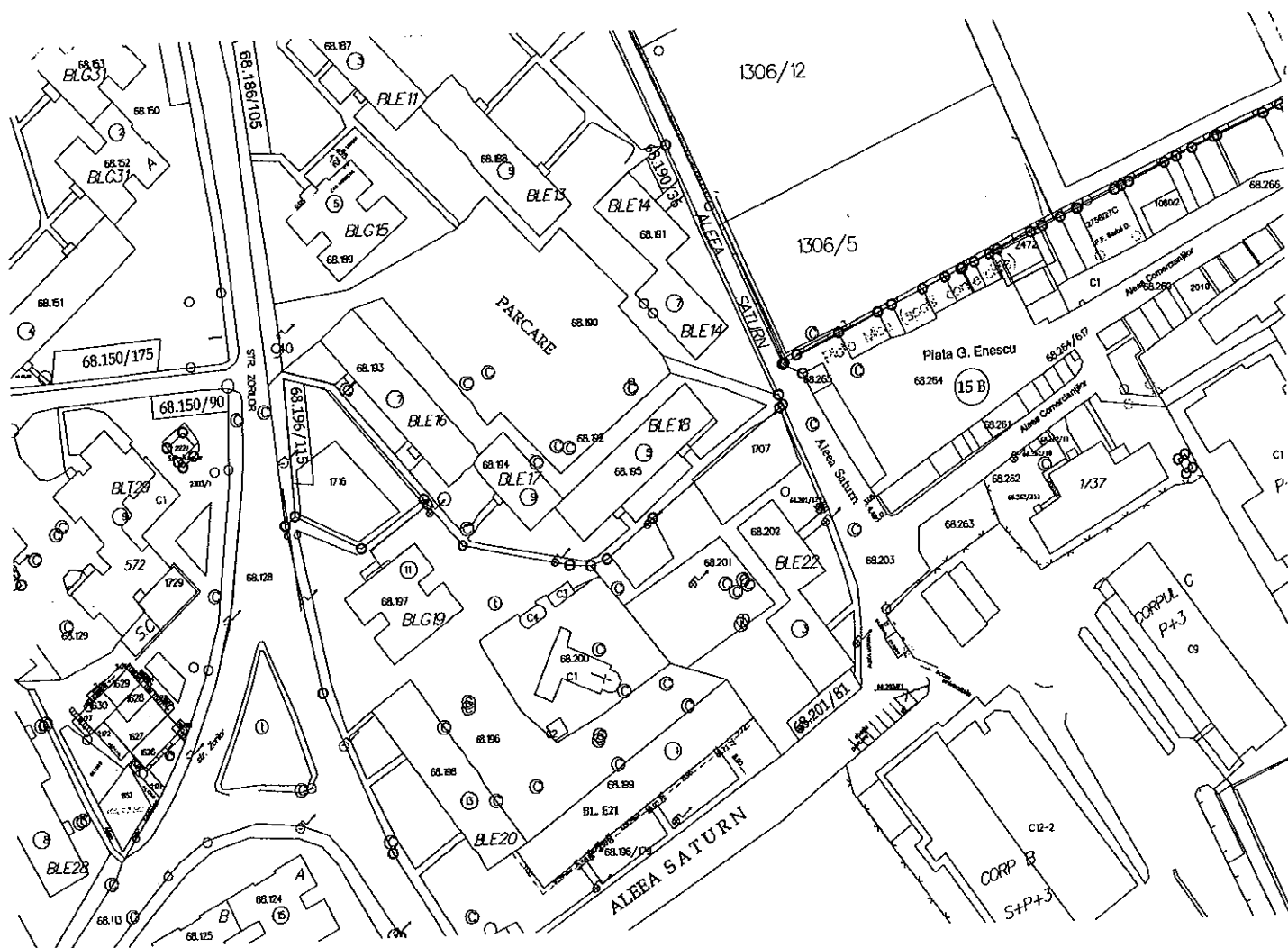


PLAN DE SITUAȚIE SCARA 1 : 1500

Adresa amplasament: str. Aleea Saturn , Sector cadastral 68

Situația juridică a terenului:

Terenul în suprafață totală de 117 mp., identic cu parcelele cadastrale nr. 68.190/36 în suprafață de 36 mp, și nr. 68.201/81 în suprafață de 81 mp., este **proprietatea municipiului Suceava – domeniul privat** (parcări existente




NOTĂ: Planul de situație a fost solicitat de Serviciul Administrare Străzi – modernizare parcări.

Întocmit: I. Birnicu

Data : 12 07.2017

Șef serviciu: I. Floriștean

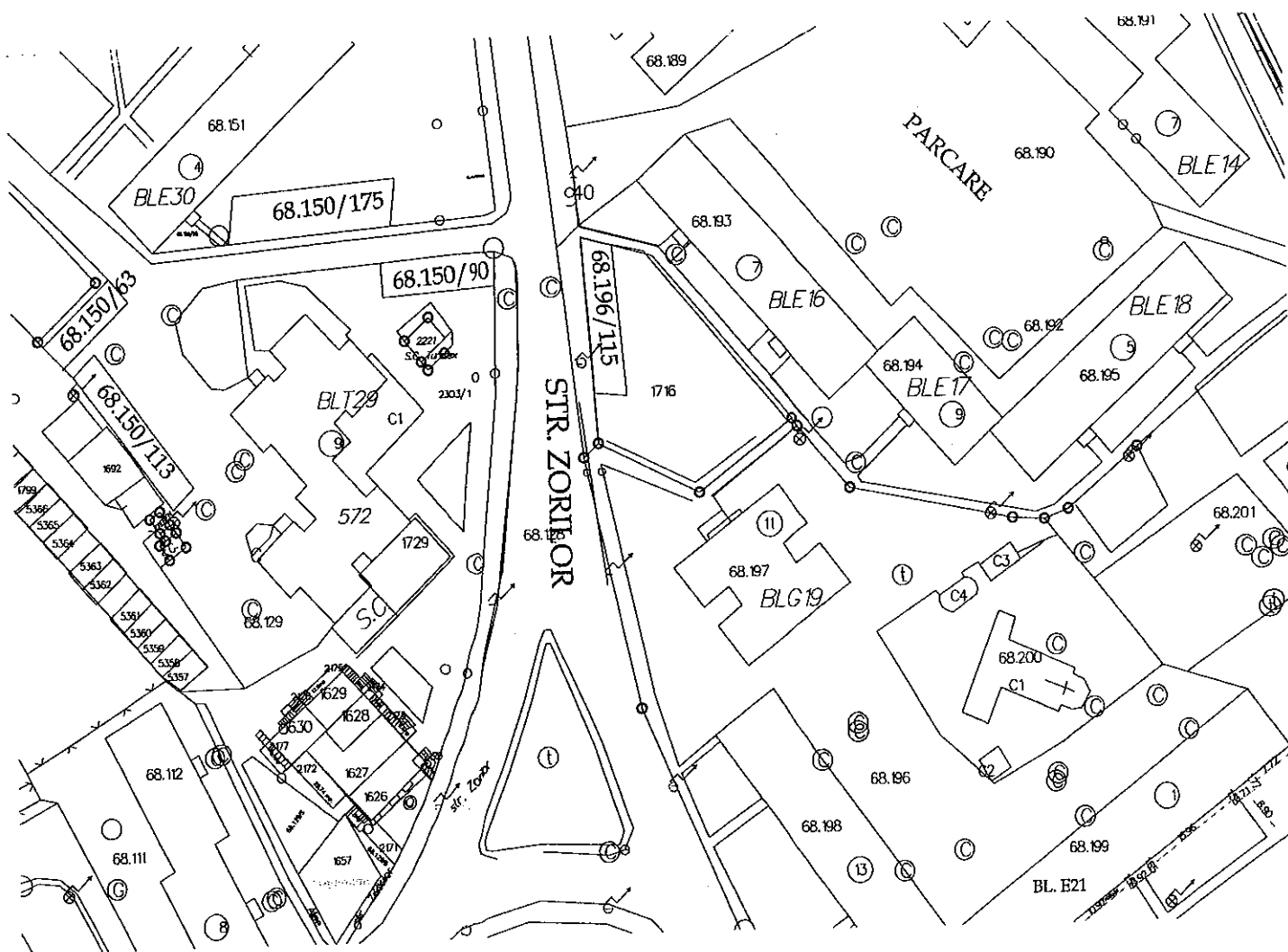


PLAN DE SITUAȚIE
SCARA 1 : 1000

Adresa amplasament: str. Zorilor, Sector cadastral 68

Situația juridică a terenului:

Terenul în suprafață totală de 380 mp., identic cu parcelele cadastrale nr. 68.150/175 în suprafață de 175 mp, nr. 68.150/90 în suprafață de 90 mp, și nr. 68.196/115 în suprafață de 115 mp., este proprietatea municipiului Suceava – domeniul privat (parcări existente).




NOTĂ: Planul de situație a fost solicitat de Serviciul Administrare Străzi – modernizare parcări.

Întocmit: I. Birnicu

Data : 12 07.2017

Șef serviciu: I. Floriștean

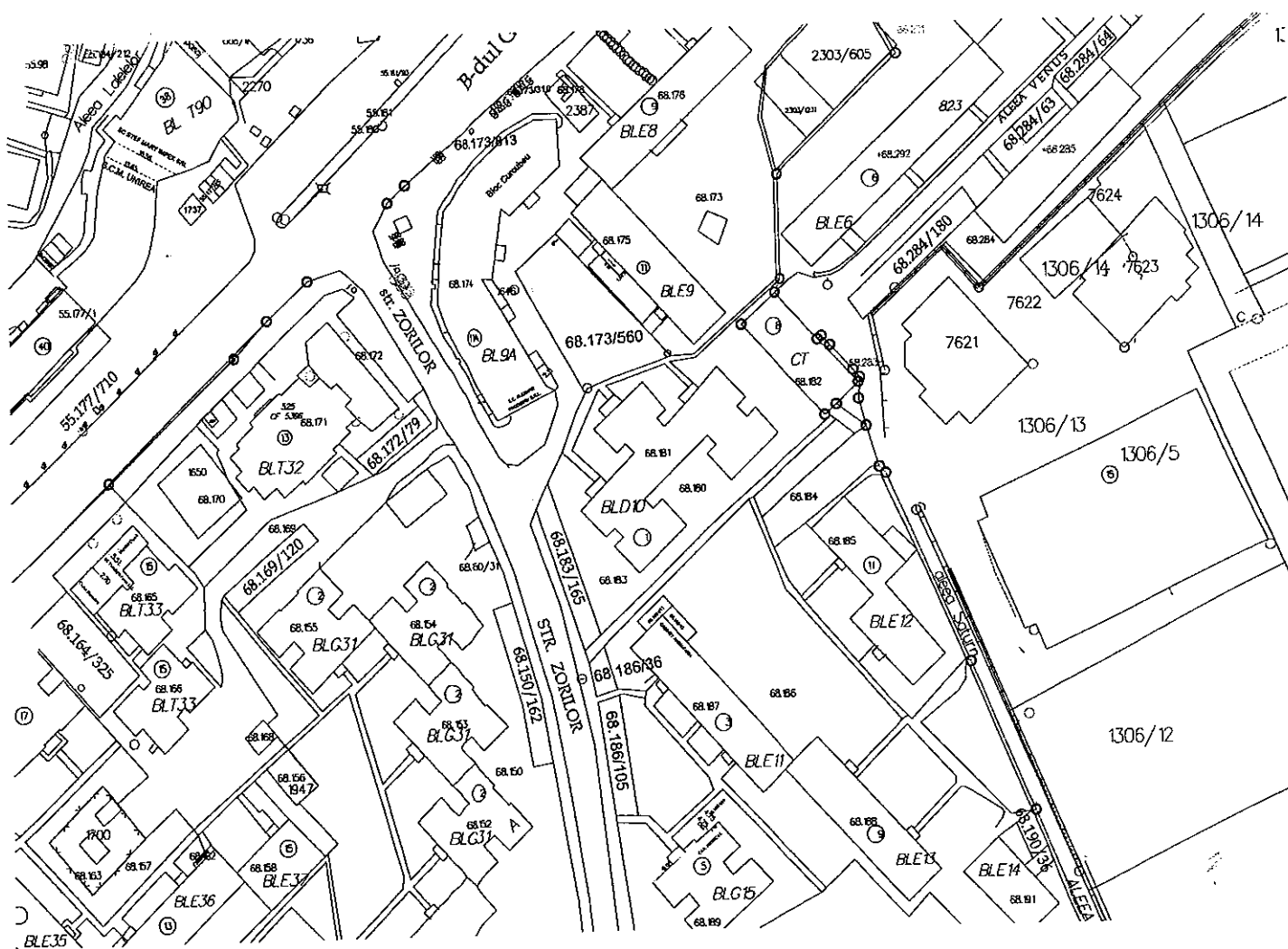


PLAN DE SITUAȚIE SCARA 1 : 1500

Adresa amplasament: str. Zorilor, Sector cadastral 68

Situația juridică a terenului:

Terenul în suprafață totală de 1227 mp., identic cu parcelele cadastrale nr. 68.169/120 în suprafață de 120 mp nr. 68.172/79 în suprafață de 79 mp., nr. 68.173/560 în suprafață de 560 mp., nr. 68.150 /162 în suprafață de 162 mp, nr. 68.183/165 în suprafață de 165 mp, nr. 68.186/36 în suprafață de 36 mp, și nr. 68.186/105 în suprafață de 105 mp este proprietatea municipiului Suceava – domeniul privat (parcări existente).




NOTĂ: Planul de situație a fost solicitat de Serviciul Administrare Străzi – modernizare parcări.

Întocmit: I. Birnicu

Data : 12.07.2017

Șef serviciu: I. Floriștean

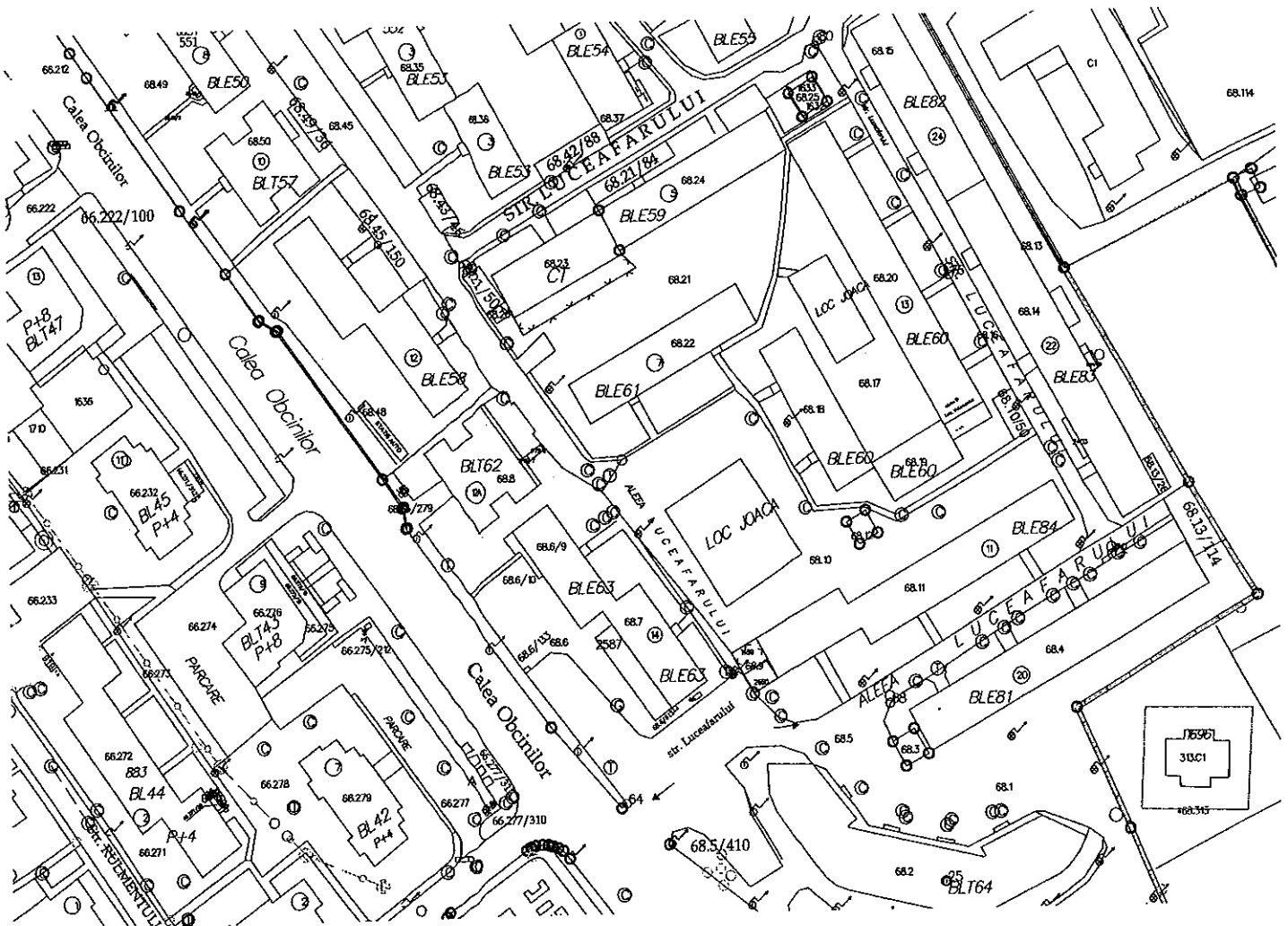


PLAN DE SITUAȚIE SCARA 1 : 1500

Adresa amplasament: str. Lucefărilor, Sector cadastral 68

Situația juridică a terenului:

Terenul în suprafață totală de 618 mp., identic cu parcelele cadastrale nr. 68.49/36 în suprafață de 36 mp., nr. 68.45/150 în suprafață de 150 mp., nr. 68.43/46 în suprafață de 46 mp., nr. 68.42/88 în suprafață de 88 mp., nr. 68.21/50 în suprafață de 50 mp, nr. 68.21/84 în suprafață de 84 mp, nr. 68.10/50 în suprafață de 50 mp și nr. 68.13/114 în suprafață de 114 mp este proprietatea municipiului Suceava – domeniul privat (parcări existente).



NOTĂ: Planul de situație a fost solicitat de Serviciul Administrare Străzi – modernizare parcări.

Întocmit: I. Birnicu

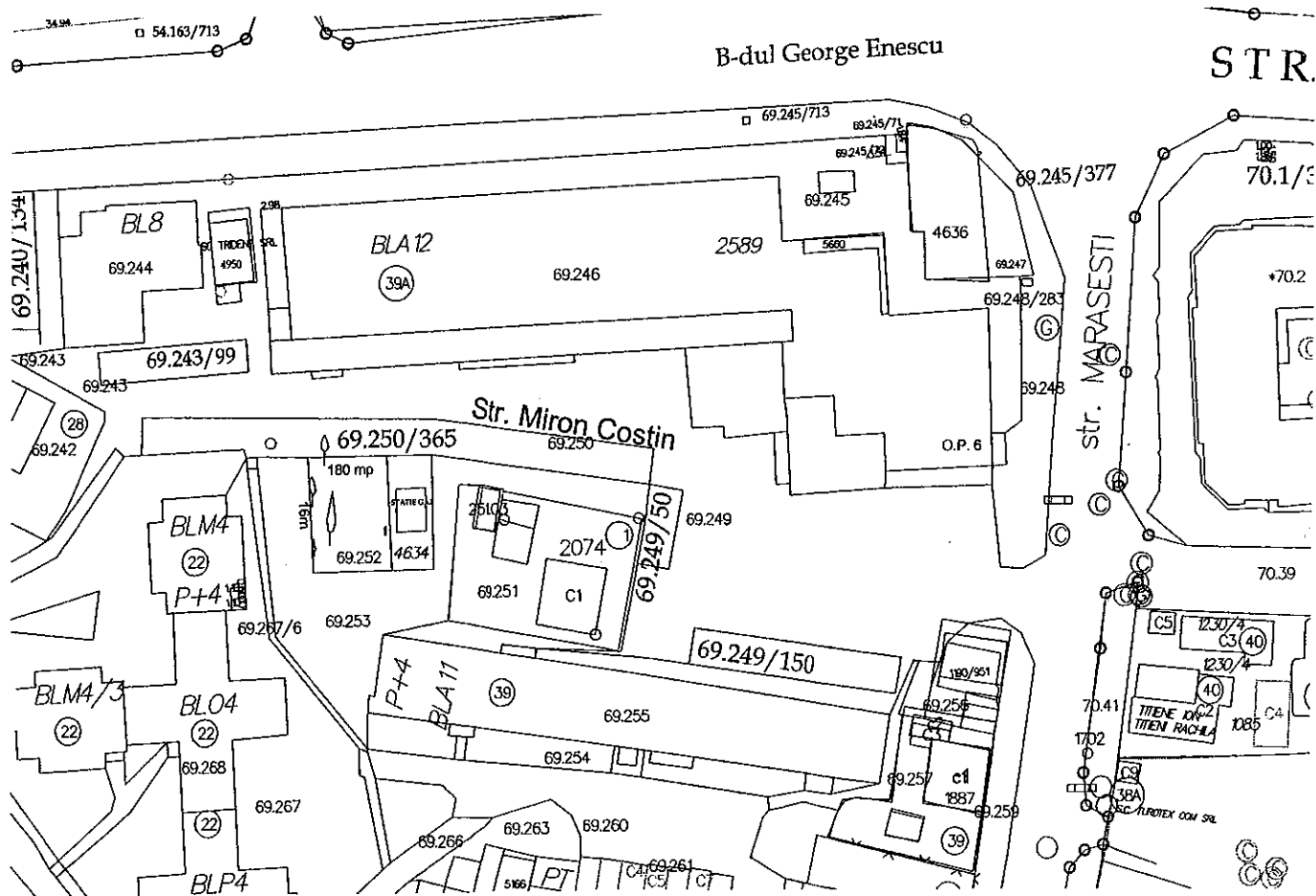
Data : 12.07.2017

Șef serviciu: I. Floriștean

PLAN DE SITUAȚIE
SCARA 1 : 1000

Adresa amplasament: str. Miron Costin , Sector cadastral 69
Situația juridică a terenului:

Terenul în suprafață totală de 664 mp., identic cu parcelele cadastrale nr. 69.243/99 în suprafață de 99 mp., nr. 69.250/365 în suprafață de 365 mp., nr. 69.249/50 în suprafață de 50 mp., și nr. 69.249/150 în suprafață de 150 mp. este proprietatea municipiului Suceava – domeniul privat (parcuri existente).



NOTĂ: Planul de situație a fost solicitat de Serviciul Administrare Străzi – modernizare parcuri.

Întocmit: I. Birnicu

Data : 11 07.2017

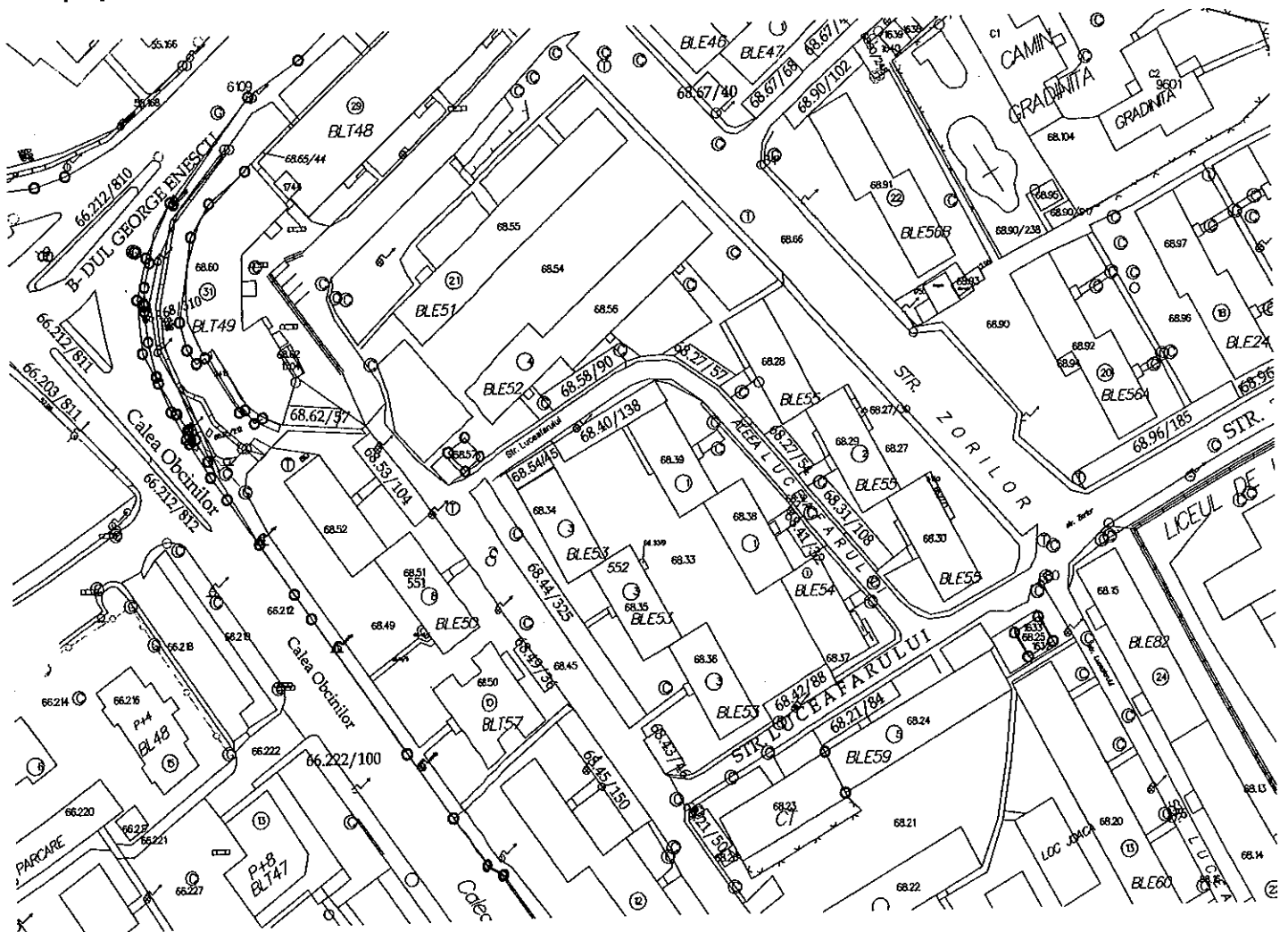
Șef serviciu: I. Floriștean

PLAN DE SITUAȚIE
SCARA 1 : 1500

Adresa amplasament: str. Luceafărului , Sector cadastral 68

Situația juridică a terenului:

Terenul în suprafață totală de 1010 mp., identic cu parcelele cadastrale nr. 68.62/57 în suprafață de 57 mp, nr. 68.53/104 în suprafață de 104 mp., nr. 68.44/325 în suprafață de 325 mp., nr. 68.54/45 în suprafață de 45 mp, nr. 68.40/138 în suprafață de 138 mp, nr. 68.58/90 în suprafață de 90 mp, nr. 68.27/57 în suprafață de 57 mp., nr. 68.27/54 în suprafață de 54 mp., nr. 68.31/108 în suprafață de 108 mp și nr. 68.41/32 în suprafață de 32 mp este proprietatea municipiului Suceava – domeniul privat (parcări existente).



NOTĂ: Planul de situație a fost solicitat de Serviciul Administrare Străzi – modernizare parcări.

Întocmit: I. Birnicu

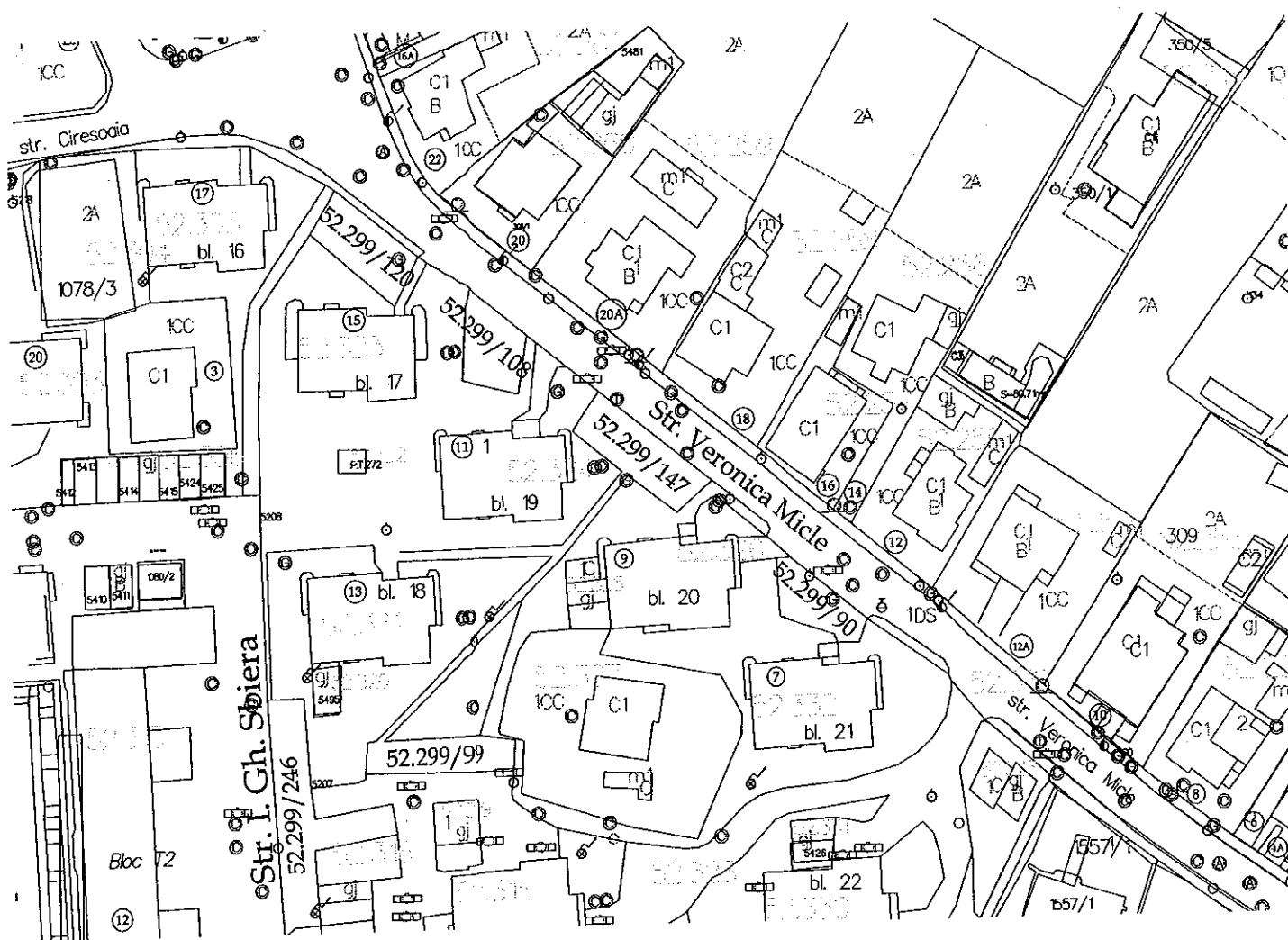
Data : 12.07.2017

Șef serviciu: I. Floriștean

PLAN DE SITUAȚIE
SCARA 1 : 1000

Adresa amplasament: str. Veronica Micle, Sector cadastral 52
Situația juridică a terenului:

Terenul în suprafață totală de 465 mp., identic cu parcelele cadastrale nr. 52.299/120 în suprafață de 120 mp, nr. 52.299/108 în suprafață de 108 mp, nr. 52.299/147 în suprafață de 147 mp, și nr. 52.299/90 în suprafață de 90 mp., este proprietatea municipiului Suceava – domeniul privat (parcări existente).



NOTĂ: Planul de situație a fost solicitat de Serviciul Administrare Străzi – modernizare parcări.

Întocmit: I. Birnicu

Data : 12.07.2017

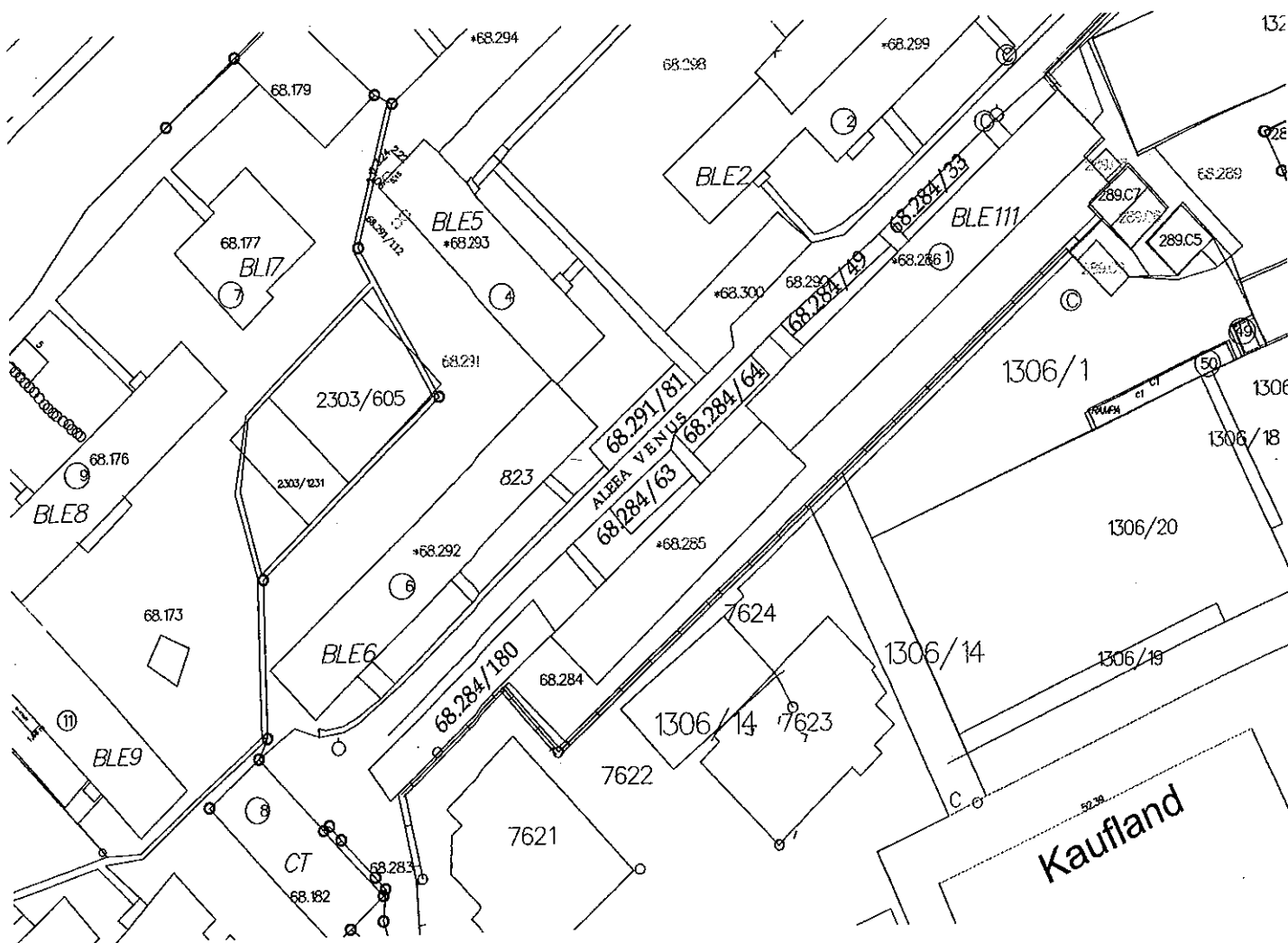
Șef serviciu: I. Floriștean

PLAN DE SITUAȚIE
SCARA 1 : 1500

Adresa amplasament: str. Aleea Venus, Sector cadastral 68

Situația juridică a terenului:

Terenul în suprafață totală de 470 mp., identic cu parcelele cadastrale nr. 68.284/180 în suprafață de 180 mp, nr. 68.284/63 în suprafață de 63 mp., nr. 68.284/64 în suprafață de 64 mp., nr. 68.291/81 în suprafață de 81 mp, nr. 68.284/49 în suprafață de 49 mp, și nr. 68.284/33 în suprafață de 33 mp este proprietatea municipiului Suceava – domeniul privat (parcări existente).



NOTĂ: Planul de situație a fost solicitat de Serviciul Administrare Străzi – modernizare parcări.

Întocmit: I. Birnicu

Data : 12.07.2017

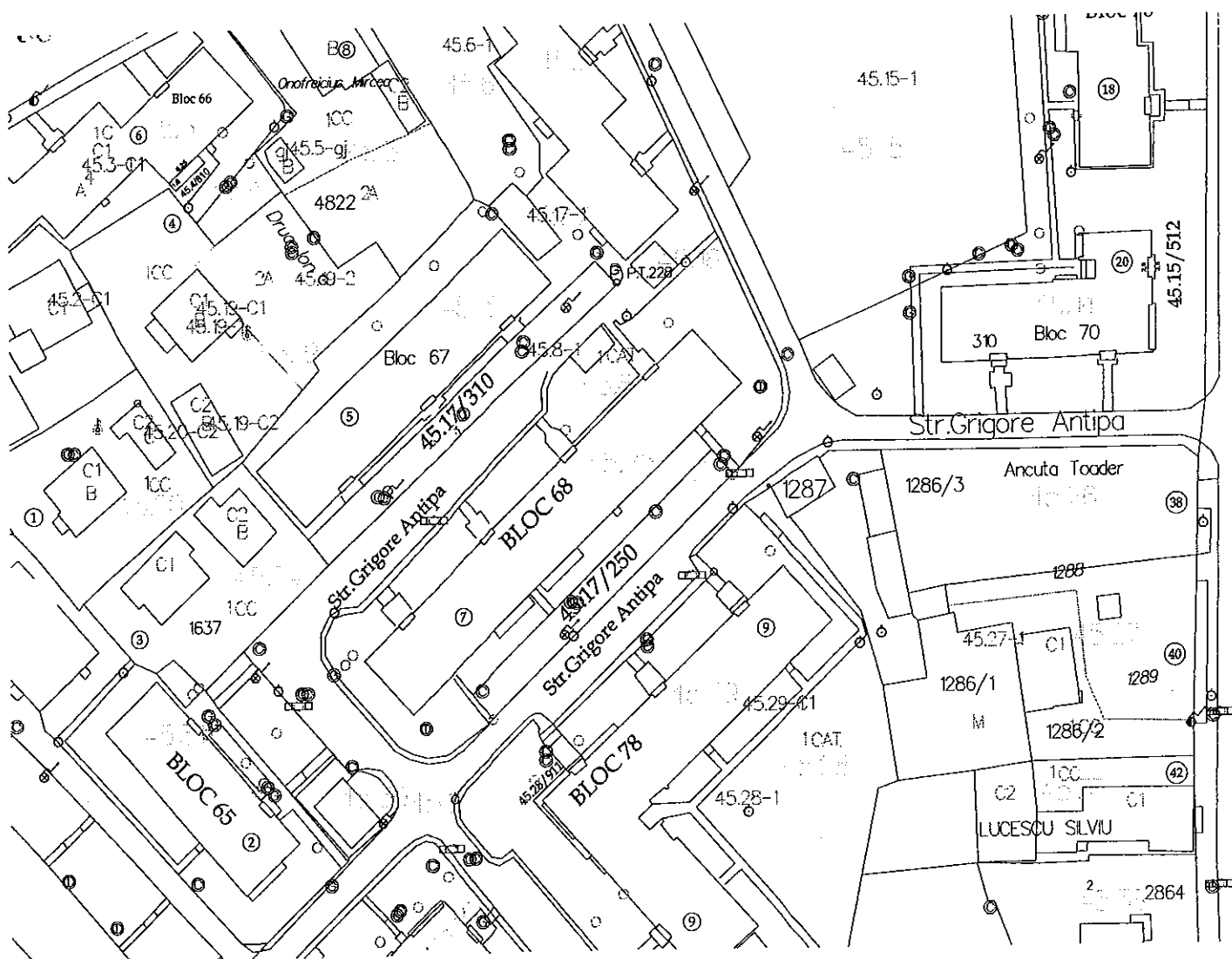
Șef serviciu: I. Floriștean



PLAN DE SITUAȚIE
SCARA 1 : 1000

Adresa amplasament: str. Grigore Antipa, Sector cadastral 45
Situația juridică a terenului:

Terenul în suprafață totală de 560 mp., identic cu parcelele cadastrale nr. 45.17/310 în suprafață de 310 mp. și nr. 45.17/250 în suprafață de 250 mp este **proprietatea municipiului Suceava – domeniul privat**, (parcări existente).

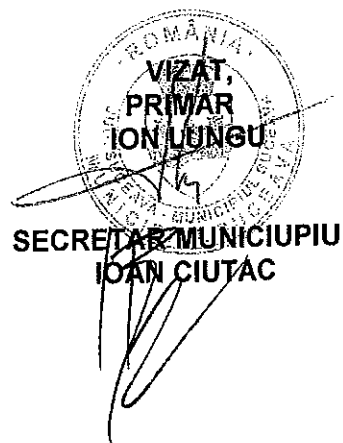


NOTĂ: Planul de situație a fost solicitat de Serviciul Administrare Străzi – modernizare parcări.

Întocmit: I. Birnicu

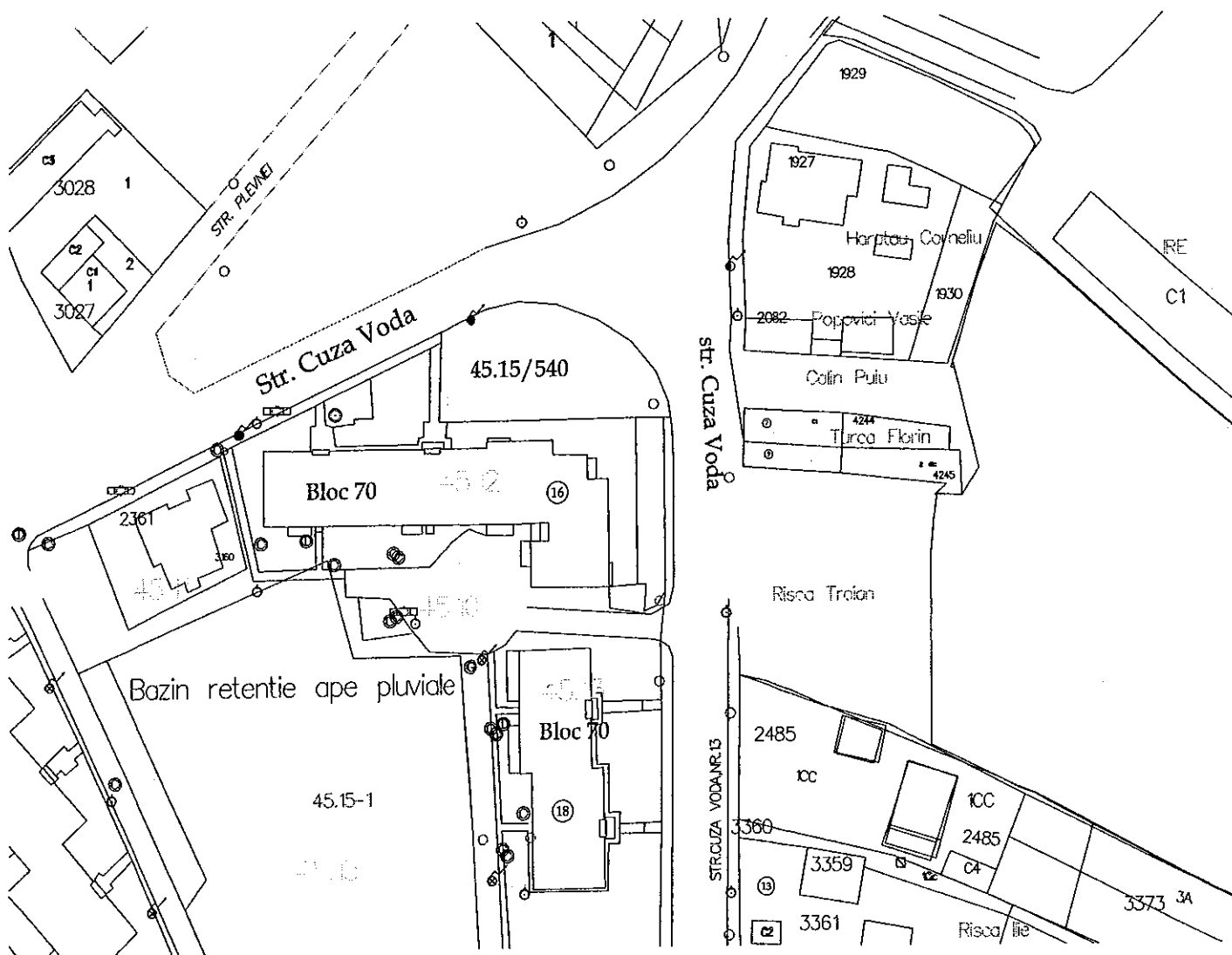
Data : 18 07.2017

Șef serviciu: I. Floriștean



PLAN DE SITUAȚIE SCARA 1 : 1000

Adresa amplasament: str. Cuza Vodă, Sector cadastral 45
Situația juridică a terenului:
Terenul în suprafață de 540 mp., identic cu parcelele cadastrale nr. 45.15/540, este proprietatea municipiului Suceava – domeniul privat (parcare existentă).




NOTĂ: Planul de situație a fost solicitat de Serviciul Administrare Străzi – modernizare parcări.

Întocmit: I. Birnicu

Data : 18 07.2017

Șef serviciu: I. Floriștean

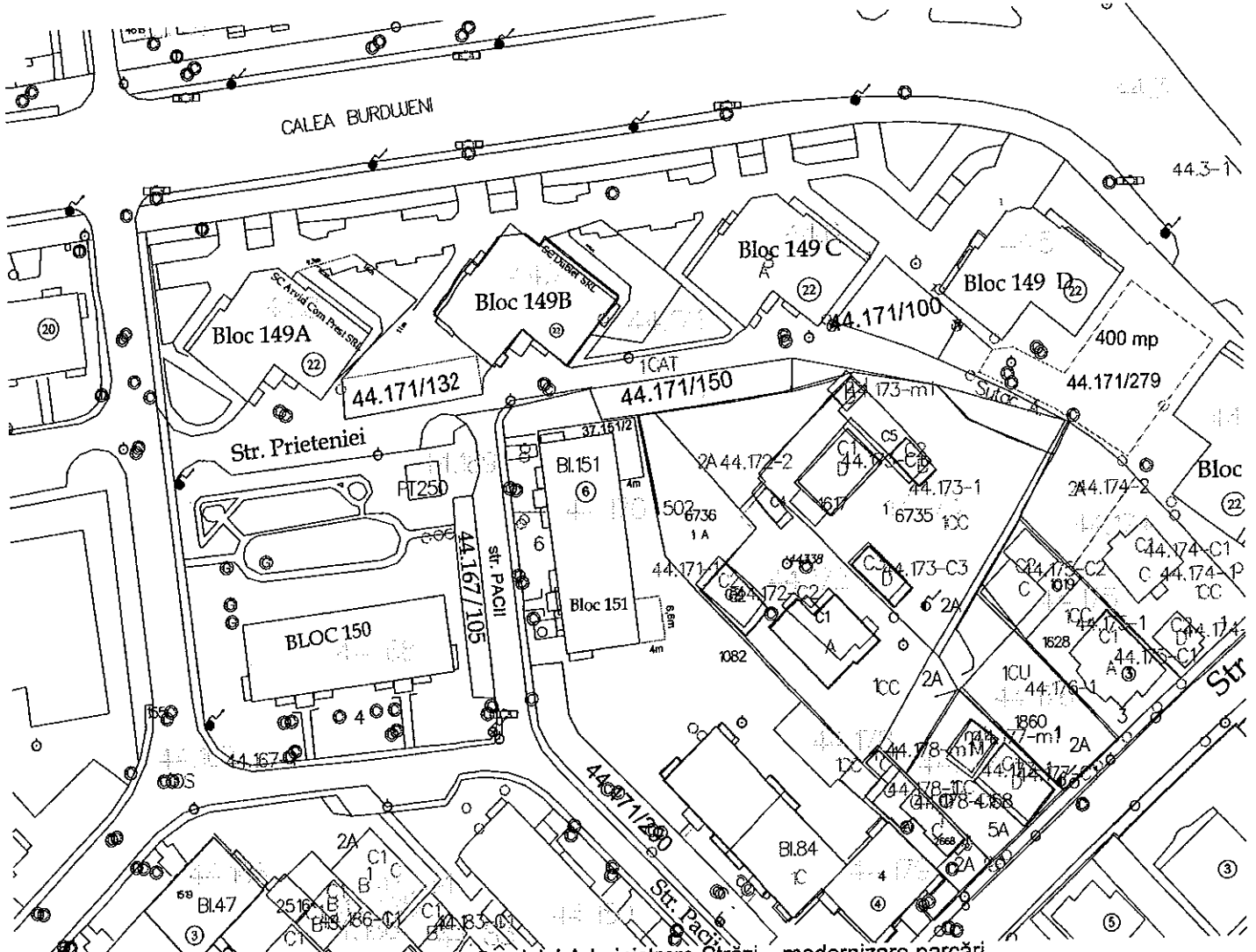


PLAN DE SITUAȚIE SCARA 1 : 1000

Adresa amplasament: str. Prieteniei, Sector cadastral 44

Situația juridică a terenului:

Terenul în suprafață totală de 382 mp., identic cu parcelele cadastrale nr. 44.171/132 în suprafață de 132 mp. nr. 44.171/150 în suprafață de 150 mp. și nr. 44.171/100 în suprafață de 100 mp este **proprietatea municipiului Suceava – domeniul privat** (parcări existente).




NOTĂ: Planul de situație a fost solicitat de Serviciul Administrare Străzi – modernizare parcări.

Întocmit: I. Birnicu

Șef serviciu: I. Floriștean

Data : 18 07.2017



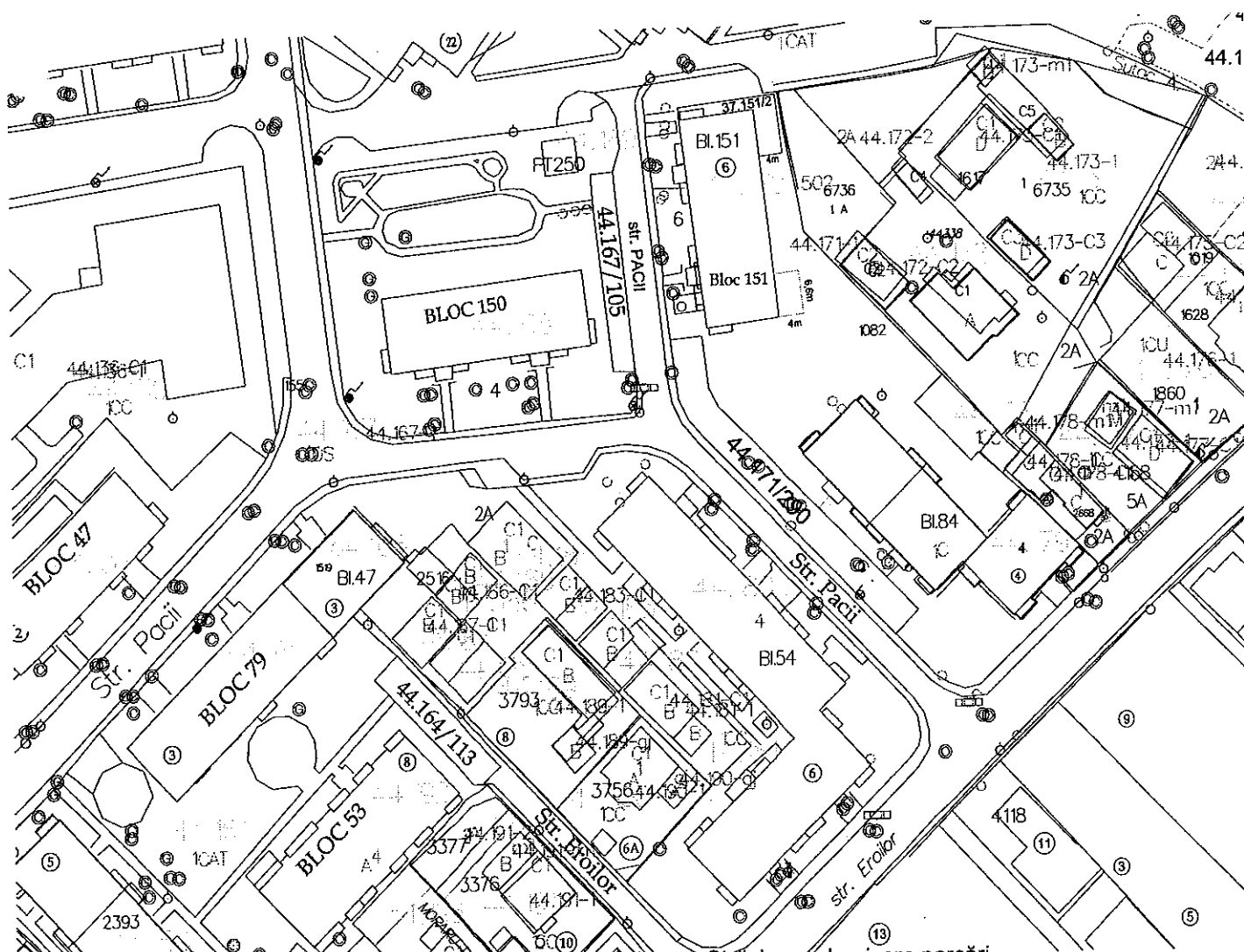
SECRETAR MUNICIPIU
IOAN CIUTAC

PLAN DE SITUAȚIE SCARA 1 : 1000

Adresa amplasament: str. Păcii, Sector cadastral 44

Situația juridică a terenului:

Terenul în suprafață totală de 395 mp., identic cu parcelele cadastrale nr. 44.167/105 în suprafață de 105 mp. și nr. 44.171/290 în suprafață de 290 mp este proprietatea municipiului Suceava – domeniul privat (parcări existente).



NOTA: Planul de situație a fost solicitat de Serviciul Administrare Străzi – modernizare parcări.

Întocmit: I. Birnicu

Șef serviciu: I. Floriștean

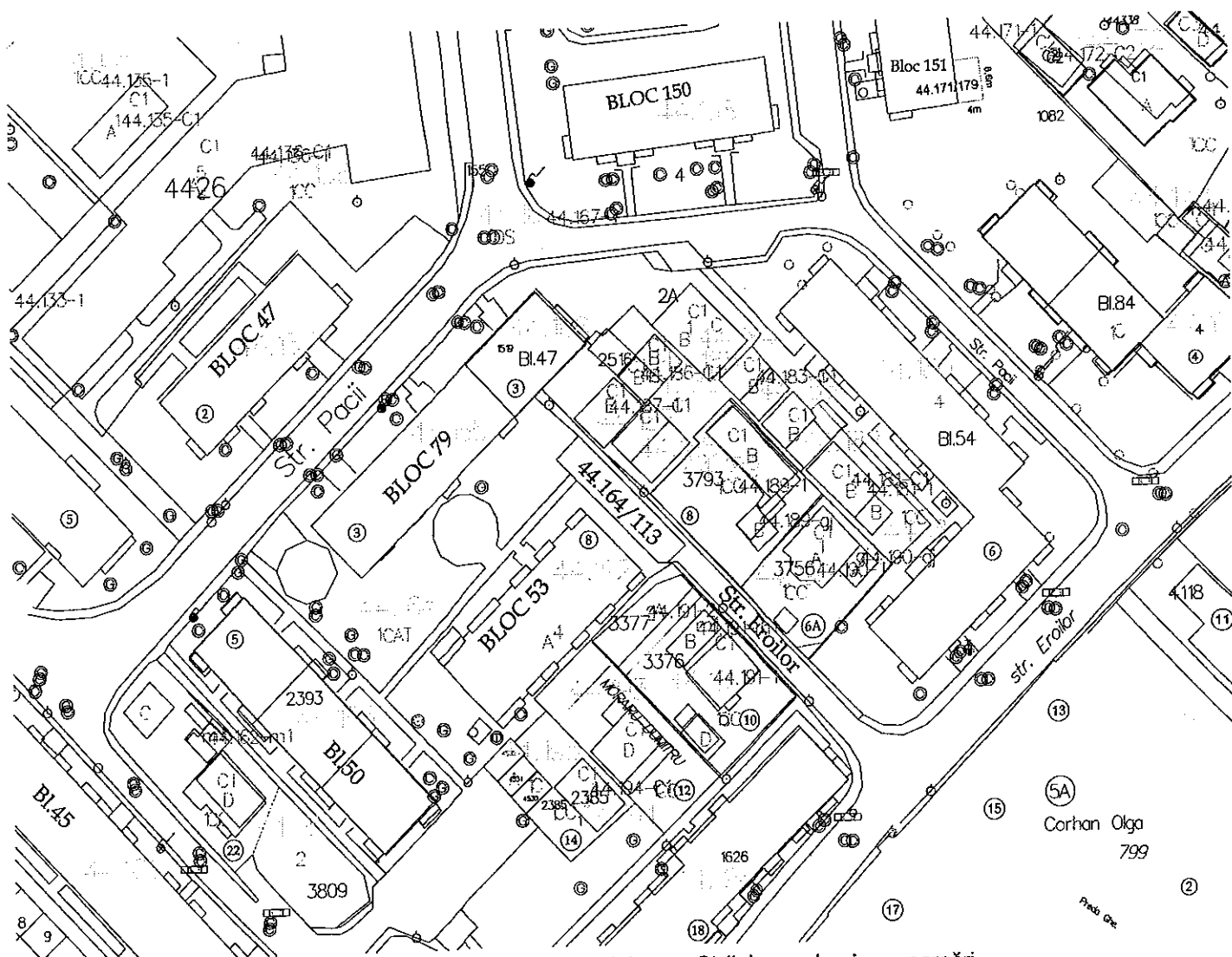
Data : 18 07.2017

PLAN DE SITUAȚIE
SCARA 1 : 1000

Adresa amplasament: str. Eroilor, Sector cadastral 44

Situația juridică a terenului:

Terenul în suprafață de 113 mp., identic cu parcelele cadastrale nr. 44.164/113, este proprietatea municipiului Suceava – domeniul privat, (parcare existentă).




NOTĂ: Planul de situație a fost solicitat de Serviciul Administrare Străzi – modernizare parcuri.

Întocmit: I. Birnicu

Data : 18.07.2017

Șef serviciu: I. Floriștean

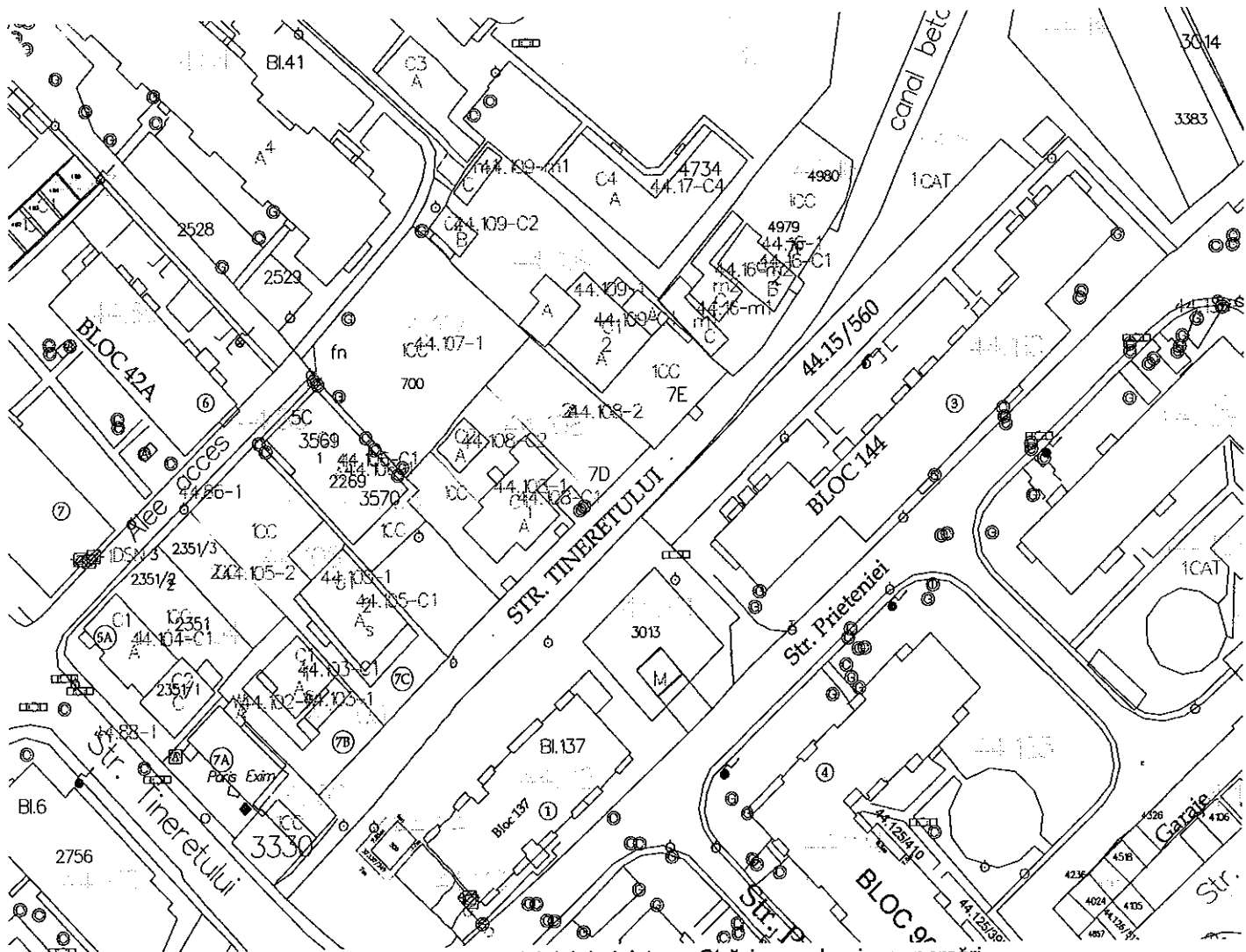


PLAN DE SITUAȚIE
SCARA 1 : 1000

Adresa amplasament: str. Tineretului, Sector cadastral 44

Situația juridică a terenului:

Terenul în suprafață de **560 mp.**, identic cu parcelele cadastrale nr. **44.15/560**, este proprietatea municipiului Suceava – domeniul privat (parcări existente).

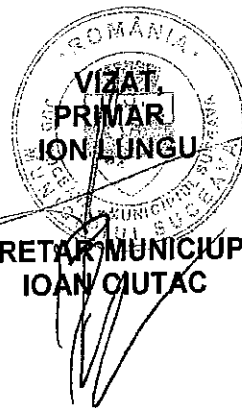


NOTĂ: Planul de situație a fost solicitat de Serviciul Administrare Străzi – modernizare parcări.

Întocmit: I. Birnicu

Data : 18.07.2017

Șef serviciu: I. Floriștean



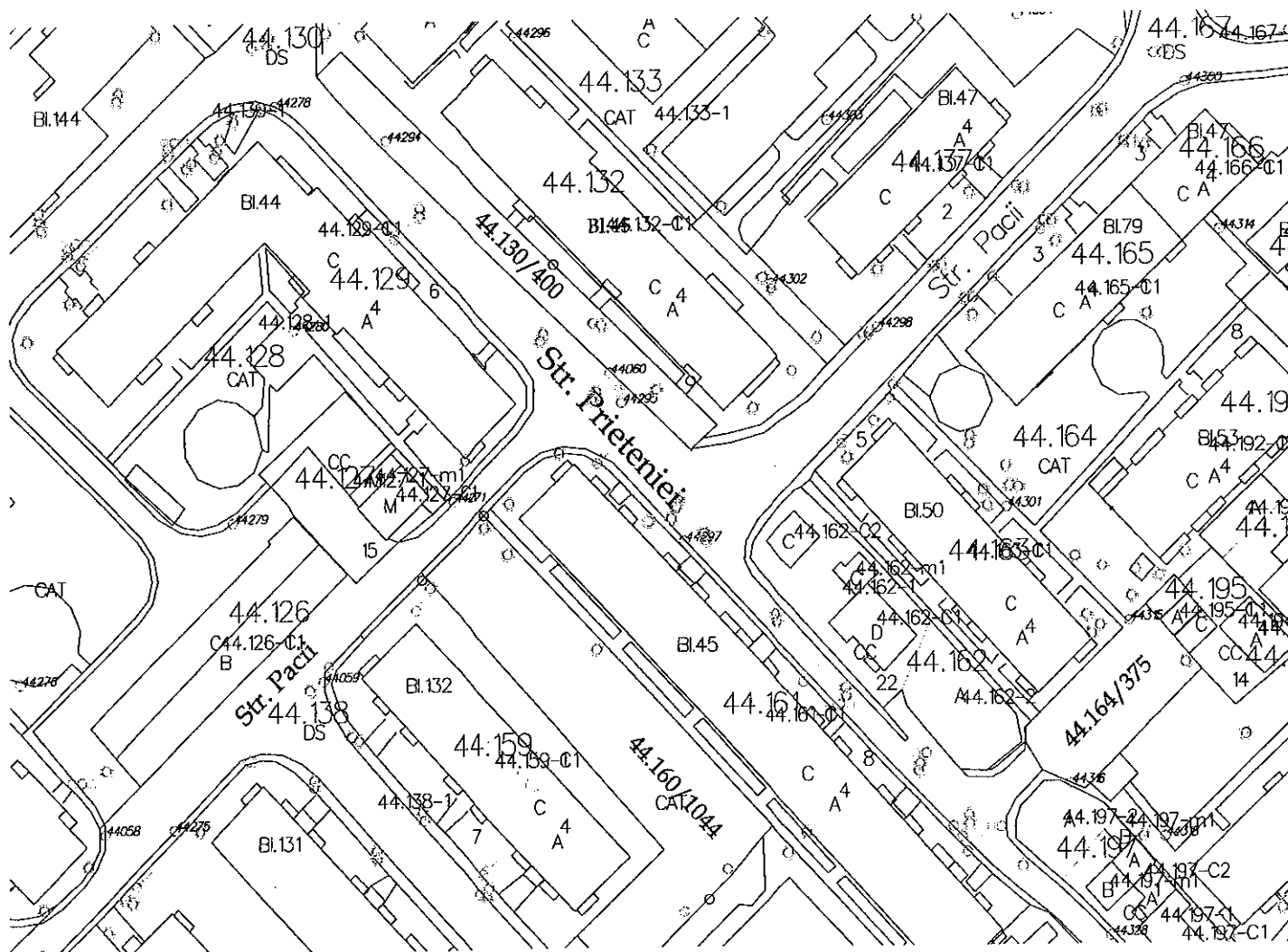
SECRETAR MUNICIPIU
IOAN CIUTAC

PLAN DE SITUAȚIE SCARA 1 : 1000

Adresa amplasament: str. Prieteniei , Sector cadastral 44

Situația juridică a terenului:

Terenul în suprafață totală de 775 mp., identic cu parcelele cadastrale nr. 44.130/400 în suprafață de 400 mp. și nr. 44.164/375 în suprafață de 375 mp este proprietatea municipiului Suceava – domeniul privat (parcări existente).



NOTĂ: Planul de situație a fost solicitat de Serviciul Administrare Străzi – modernizare parcări.

Întocmit: I. Birnicu

Șef serviciu: I. Floriștean

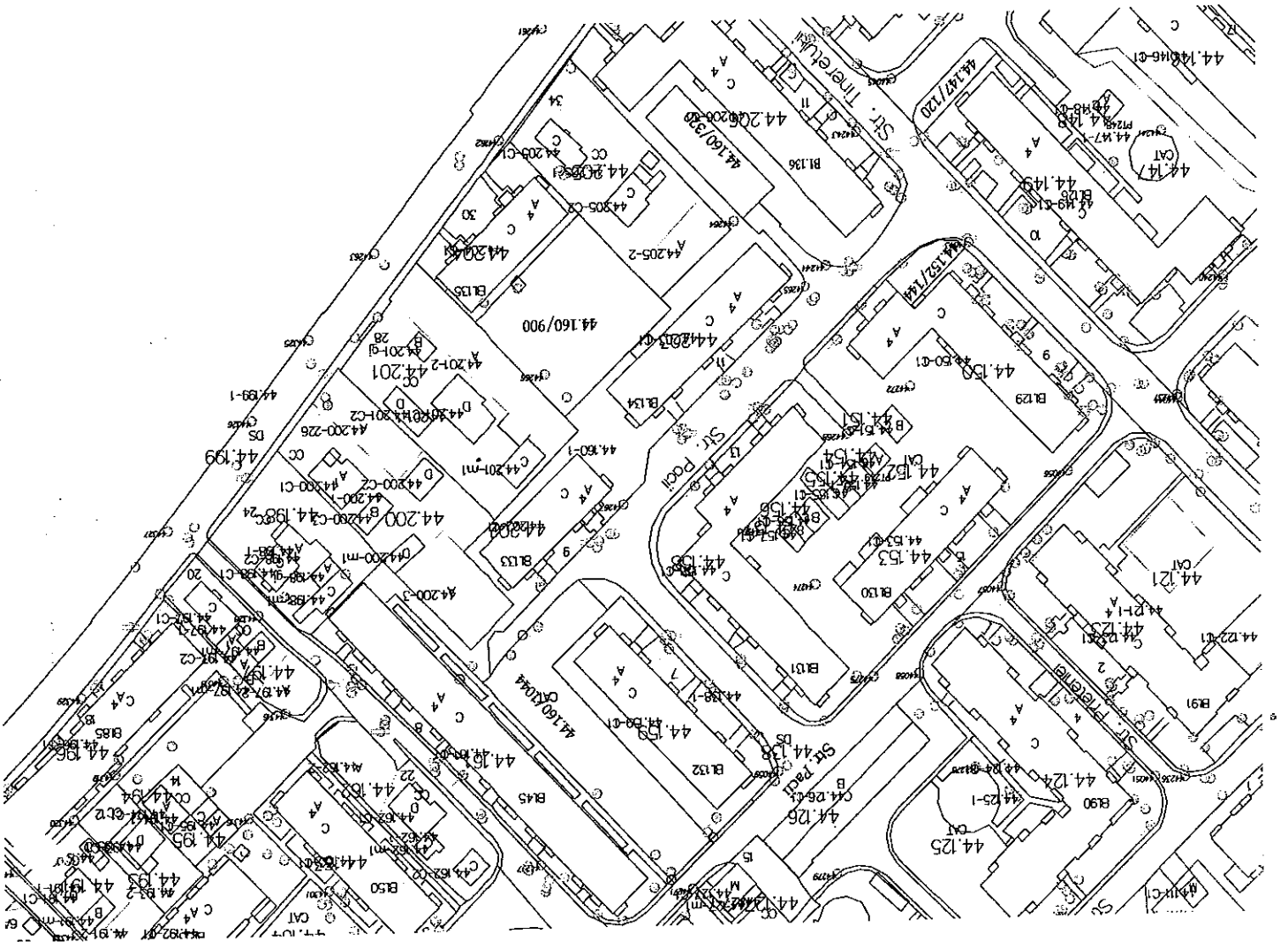
Data : 17 07.2017

PLAN DE SITUAȚIE
SCARA 1 : 1500

Adresa amplasament: str. Păcii, Sector cadastral 44

Situația juridică a terenului:

Terenul în suprafață totală de 2408 mp., identic cu parcelele cadastrale nr. 44.152/144 în suprafață de 144 mp., nr. 44.160/1044 în suprafață de 1044 mp., nr. 44.160/900 în suprafață de 900 mp., și nr. 44.160/320 în suprafață de 320 mp este proprietatea municipiului Suceava – domeniul privat (parcări existente).




NOTA: Planul de situație a fost solicitat de Serviciul Administrare Străzi – modernizare parcări.


Șef serviciu: I. Floriștean

Data : 12.07.2017

Intocmit: Birnicu

SECRETAR MUNICIPIU
IOAN CIUȚAC



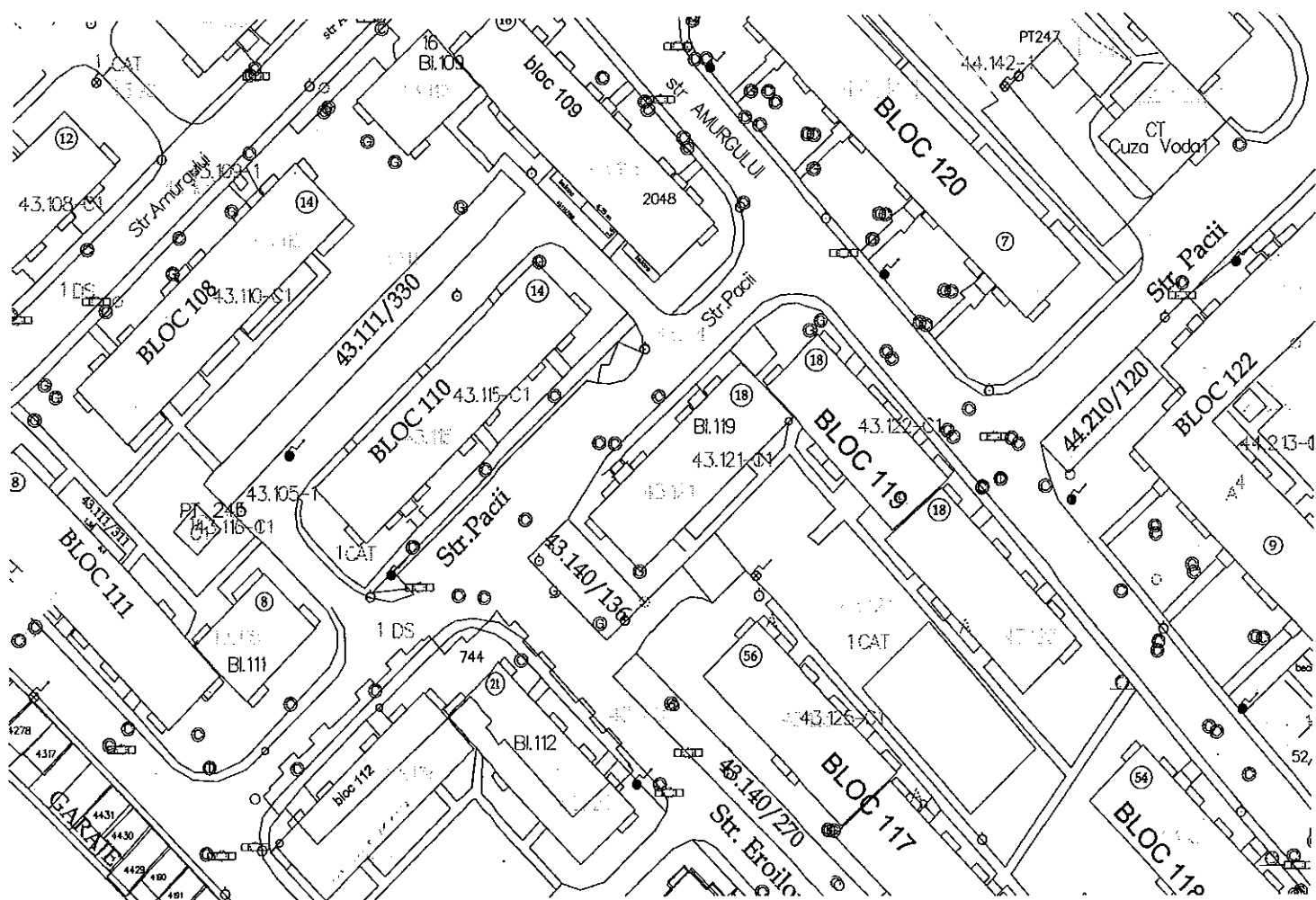


SECRETAR MUNICIPIU
IOAN CIUTAC

PLAN DE SITUAȚIE
SCARA 1 : 1000

Adresa amplasament: str. Păcii , Sector cadastral 43, 44
Situația juridică a terenului:

Terenul în suprafață totală de 450 mp., identic cu parcelele cadastrale nr. 43.111/330 în suprafață de 330 mp, și nr. 44.210/120 în suprafață de 120 mp., este **proprietatea municipiului Suceava – domeniul privat** (parcări existente).




NOTĂ: Planul de situație a fost solicitat de Serviciul Administrare Străzi – modernizare parcări.

Întocmit: I. Birnicu

Data : 17 07.2017

Șef serviciu: I. Floriștean



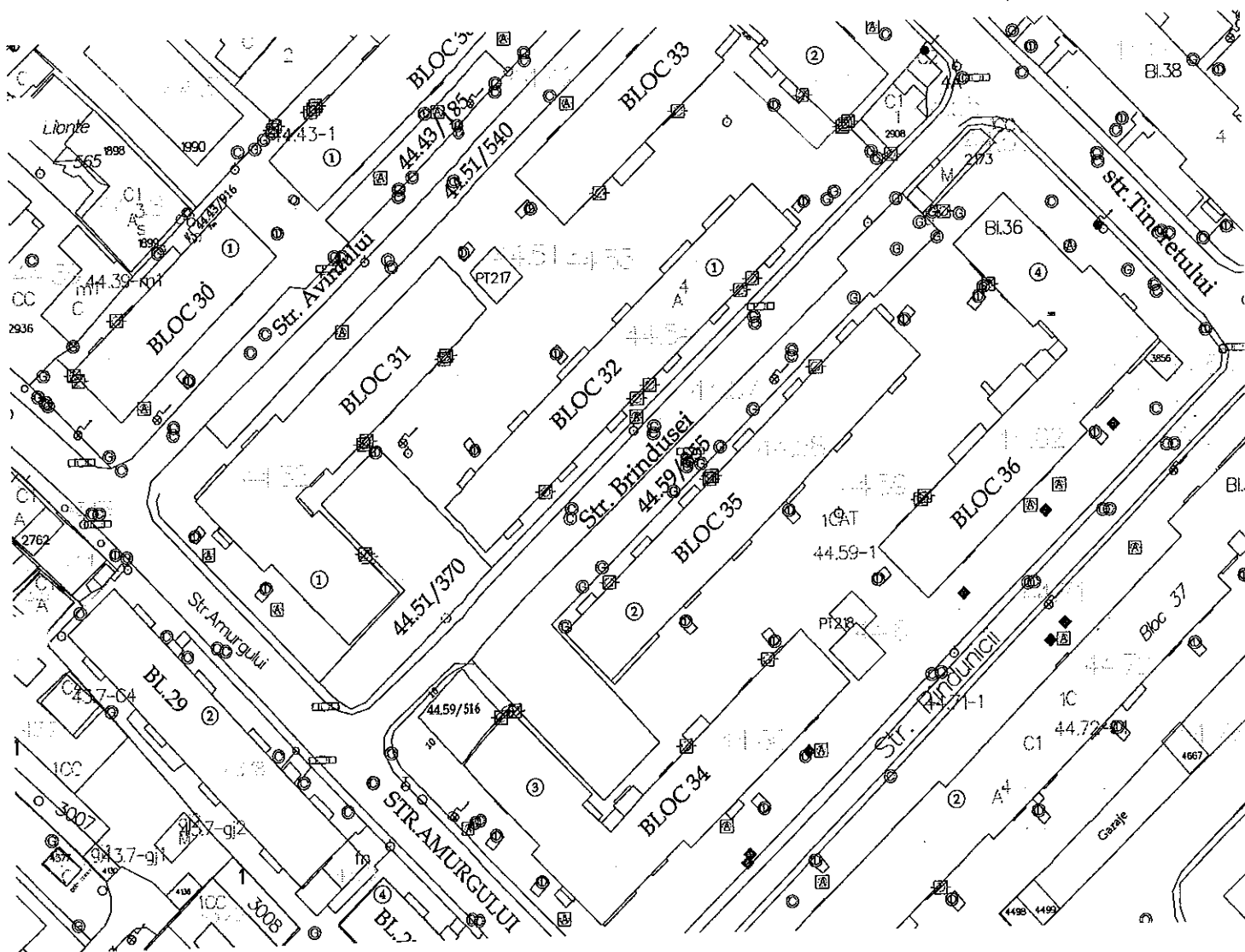
PLAN DE SITUAȚIE

SCARA 1 : 1000

Adresa amplasament: str. Brîndușei, Sector cadastral 44

Situația juridică a terenului:

Terenul în suprafață totală de 1225 mp., identic cu parcelele cadastrale nr. 44.51/370 în suprafață de 370 mp, și nr. 44.59/855 în suprafață de 855 mp., este proprietatea municipiului Suceava – domeniul privat (parcări existente).




NOTĂ: Planul de situație a fost solicitat de Serviciul Administrare Străzi – modernizare parcări.

Întocmit: I. Birnicu

Data : 17 07.2017

Șef serviciu: I. Floriștean

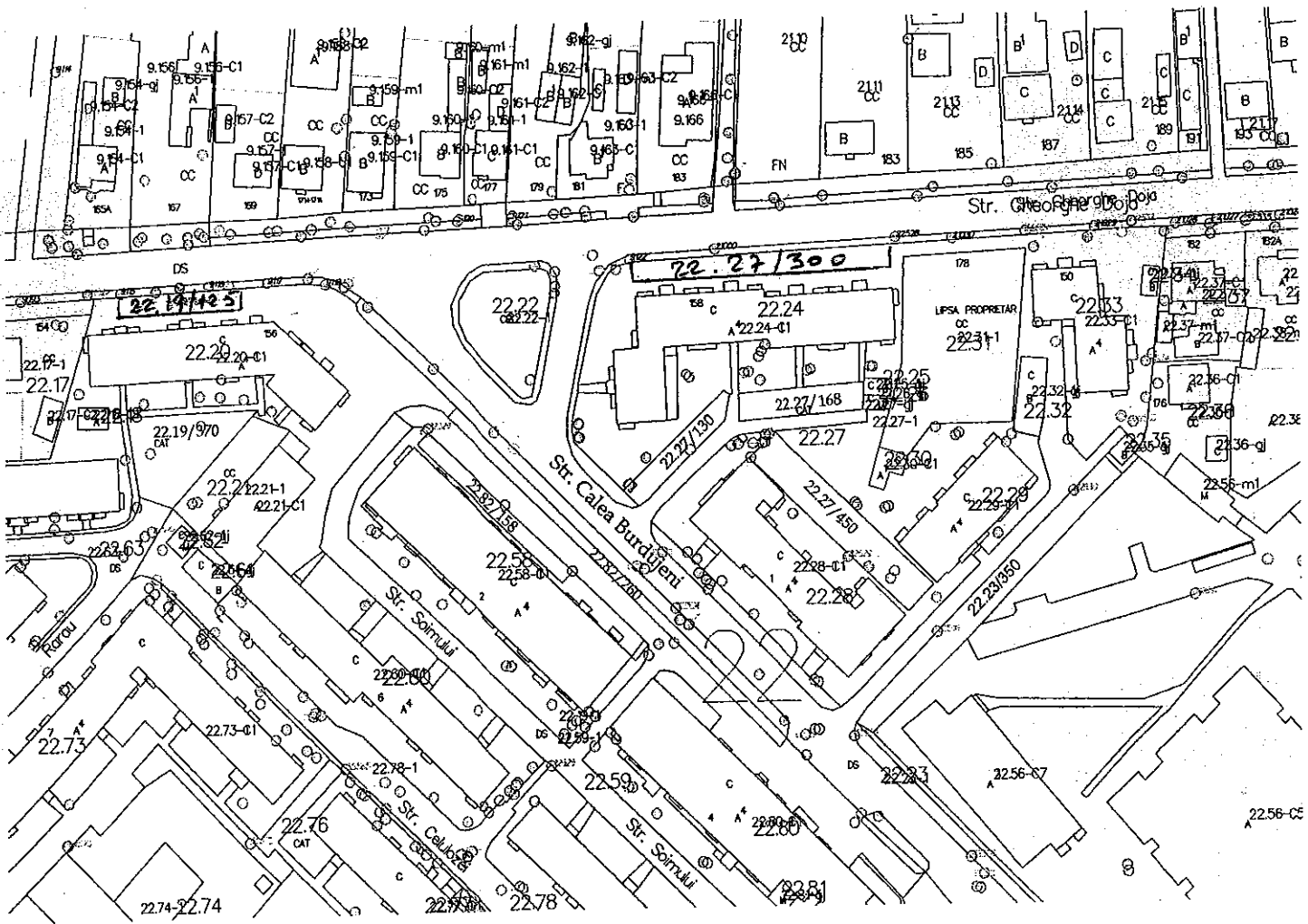


PLAN DE SITUAȚIE
SCARA 1 : 1500

Adresa amplasament: str. Gh. Doja, Sector cadastral 22

Situația juridică a terenului:

Terenul în suprafață totală de 425 mp., identic cu parcelele cadastrale nr. 22.19/125 în suprafață de 125 mp, și nr. 22.27/300 în suprafață de 300 mp., este proprietatea municipiului Suceava – domeniul privat (parcări existente).




NOTĂ: Planul de situație a fost solicitat de Serviciul Administrare Străzi -- modernizare parcări.

Întocmit: I. Birnicu

Șef serviciu: I. Floriștean

Data : 17 07.2017

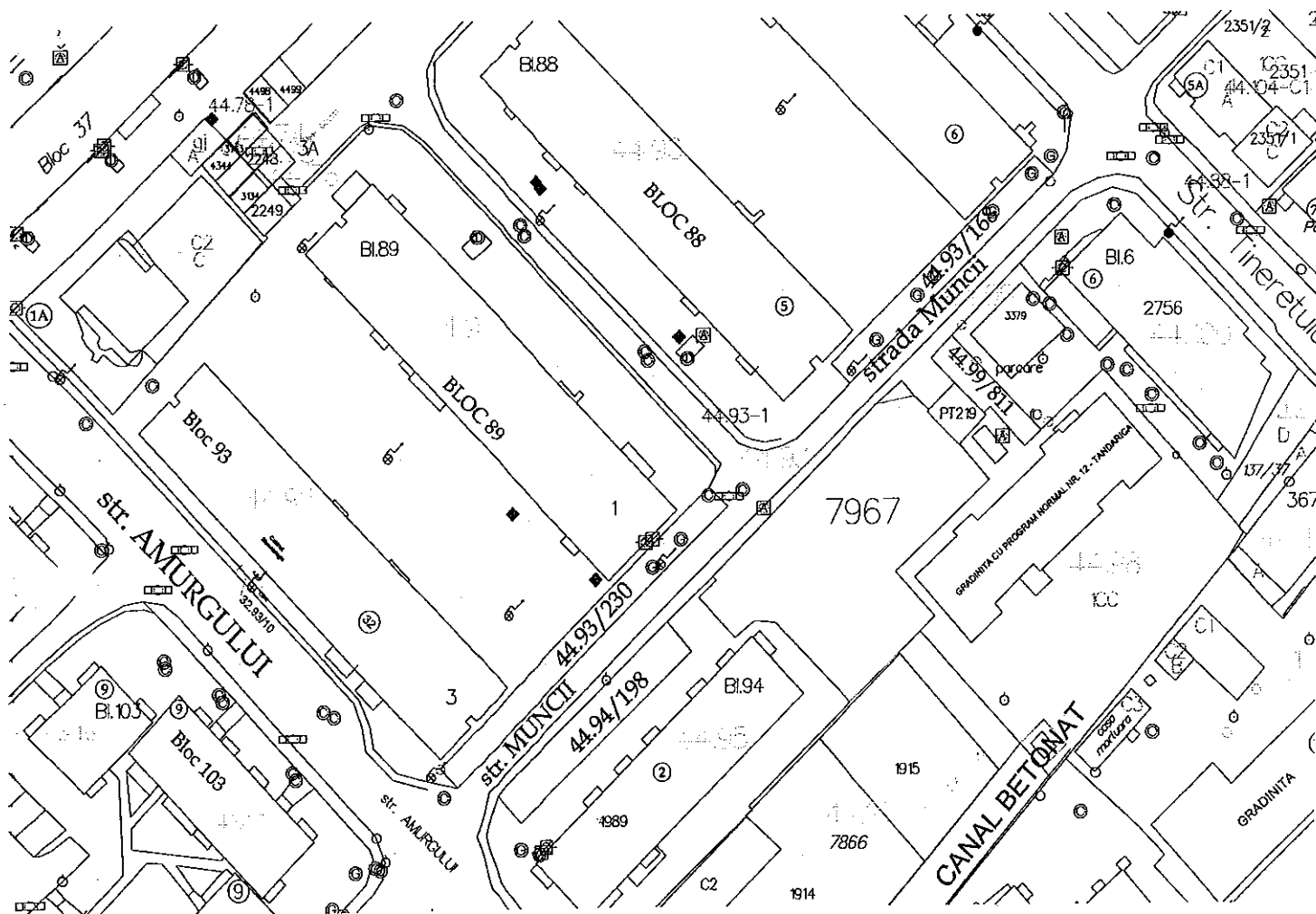


PLAN DE SITUAȚIE
SCARA 1 : 1500

Adresa amplasament: str. Muncii, Sector cadastral 44

Situația juridică a terenului:

Terenul în suprafață totală de 596 mp., identic cu parcelele cadastrale nr. 44.93/230 în suprafață de 230 mp, 44.93/168 în suprafață de 168 mp, și nr. 44. 94/198 în suprafață de 198 mp., este **proprietatea municipiului Suceava - domeniul privat** (parcări existente).




NOTĂ: Planul de situație a fost solicitat de Serviciul Administrare Străzi – modernizare parcări.

Întocmit: I. Birnicu

Data : 17 07.2017

Șef serviciu: I. Floriștean

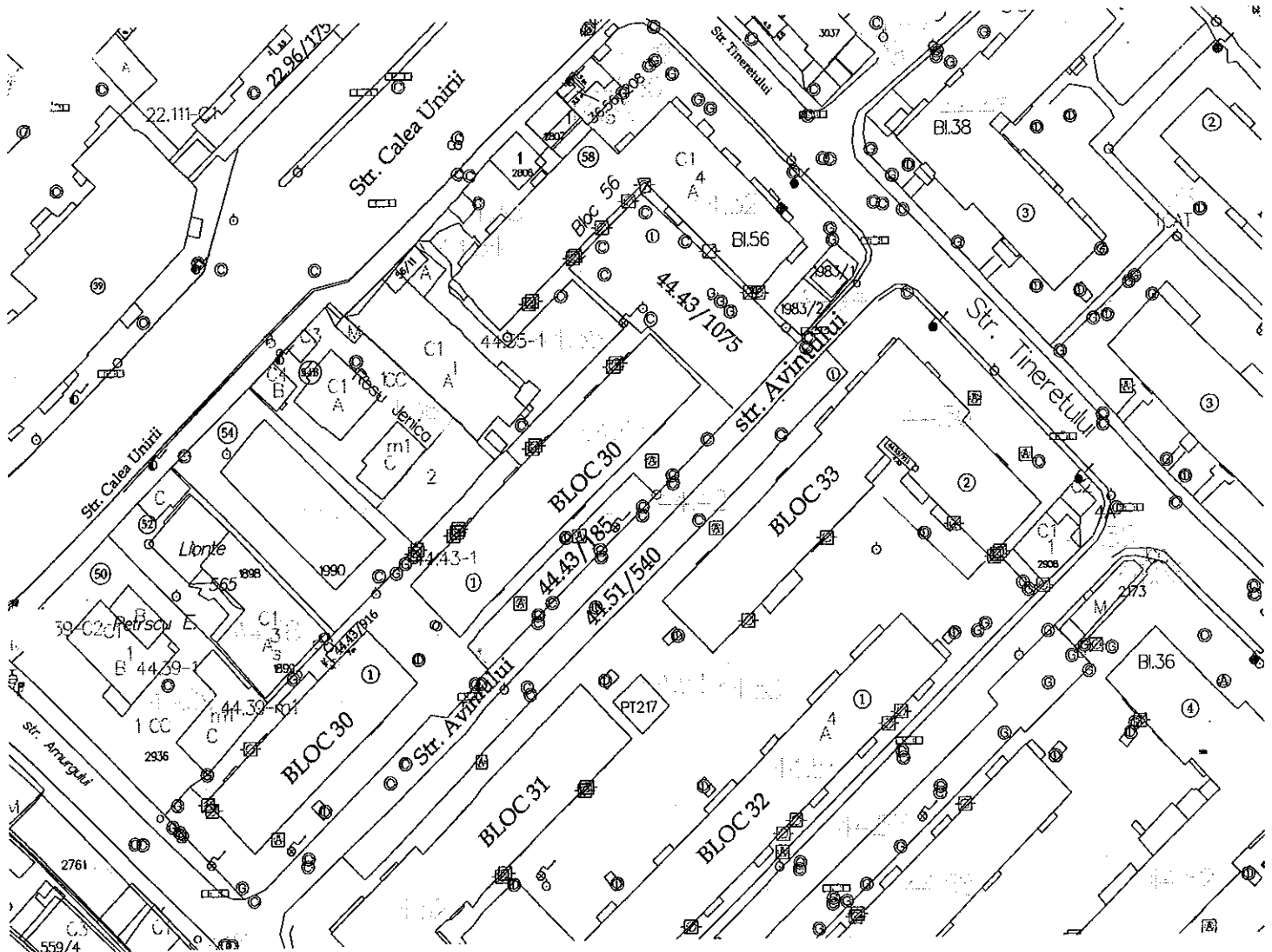


PLAN DE SITUAȚIE
SCARA 1 : 1500

Adresa amplasament: str. Avintului, Sector cadastral 44

Situația juridică a terenului:

Terenul în suprafață totală de 1800 mp., identic cu parcelele cadastrale nr. 44.43/185 în suprafață de 185 mp, 44.51/540 în suprafață de 540 mp, și nr. 44. 43/1075 în suprafață de 1075 mp., este proprietatea municipiului Suceava; domeniul privat (parcuri existente).



NOTĂ: Planul de situație a fost solicitat de Serviciul Administrare Străzi – modernizare parcuri.

Întocmit: I. Birnicu

Data : 17 07.2017

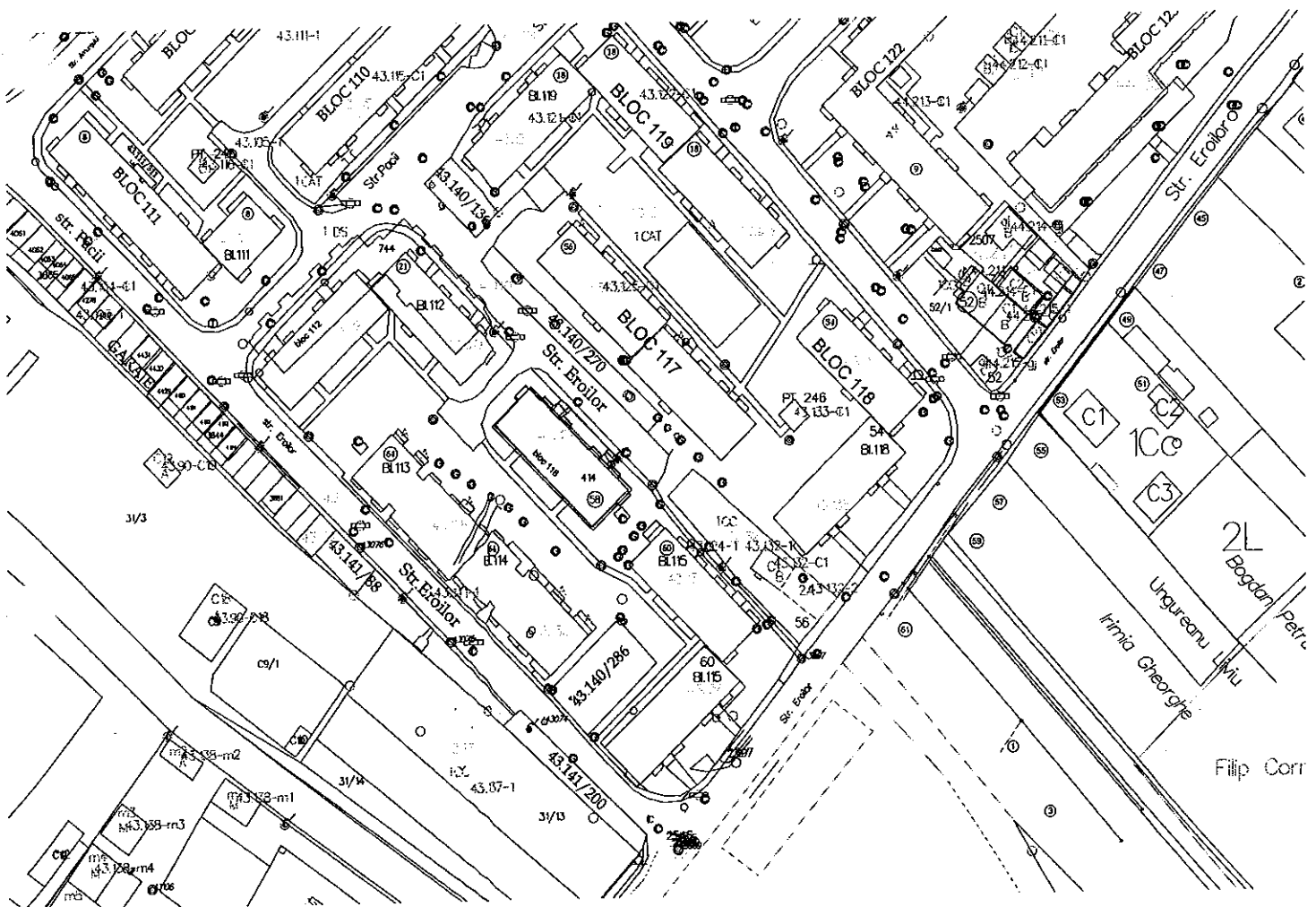
Șef serviciu: I. Floriștean

PLAN DE SITUAȚIE
SCARA 1 : 1500

Adresa amplasament: str. Eroilor, Sector cadastral 43

Situația juridică a terenului:

Terenul în suprafață totală de 980 mp., identic cu parcelele cadastrale nr. 43.141/88 în suprafață de 88 mp, nr. 43.141/200 în suprafață de 200 mp, nr. 43.140/286 în suprafață de 286 mp, nr. 43.140/136 în suprafață de 136 mp, nr. 43.140/270 în suprafață de 270 mp., este proprietatea municipiului Suceava – domeniul privat (parcări existente)




NOTĂ: Planul de situație a fost solicitat de Serviciul Administrare Străzi – modernizare parcări.

Întocmit: I. Birnicu

Șef serviciu: I. Floriștean

Data : 17.07.2017

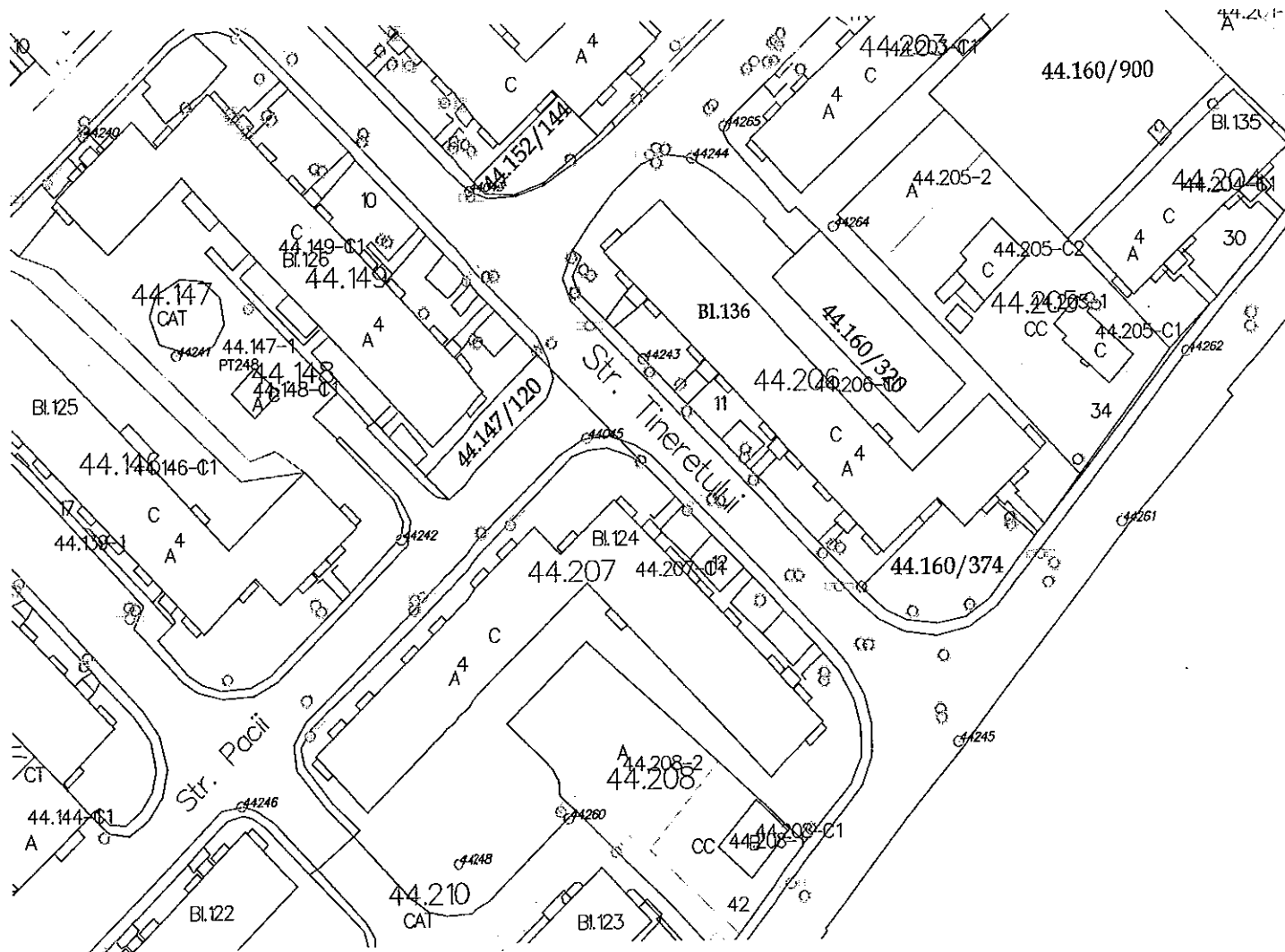


PLAN DE SITUAȚIE
SCARA 1 : 1000

Adresa amplasament: str. Tineretului, Sector cadastral 44

Situația juridică a terenului:

Terenul în suprafață totală de 494 mp., identic cu parcelele cadastrale nr. 44.147/120 în suprafață de 120 mp, și nr. 44.160/374 în suprafață de 374 mp., este proprietatea municipiului Suceava – domeniul privat (parcări existente).




NOTĂ: Planul de situație a fost solicitat de Serviciul Administrare Străzi – modernizare parcări.

Întocmit: I. Birnicu

Șef serviciu: I. Floriștean

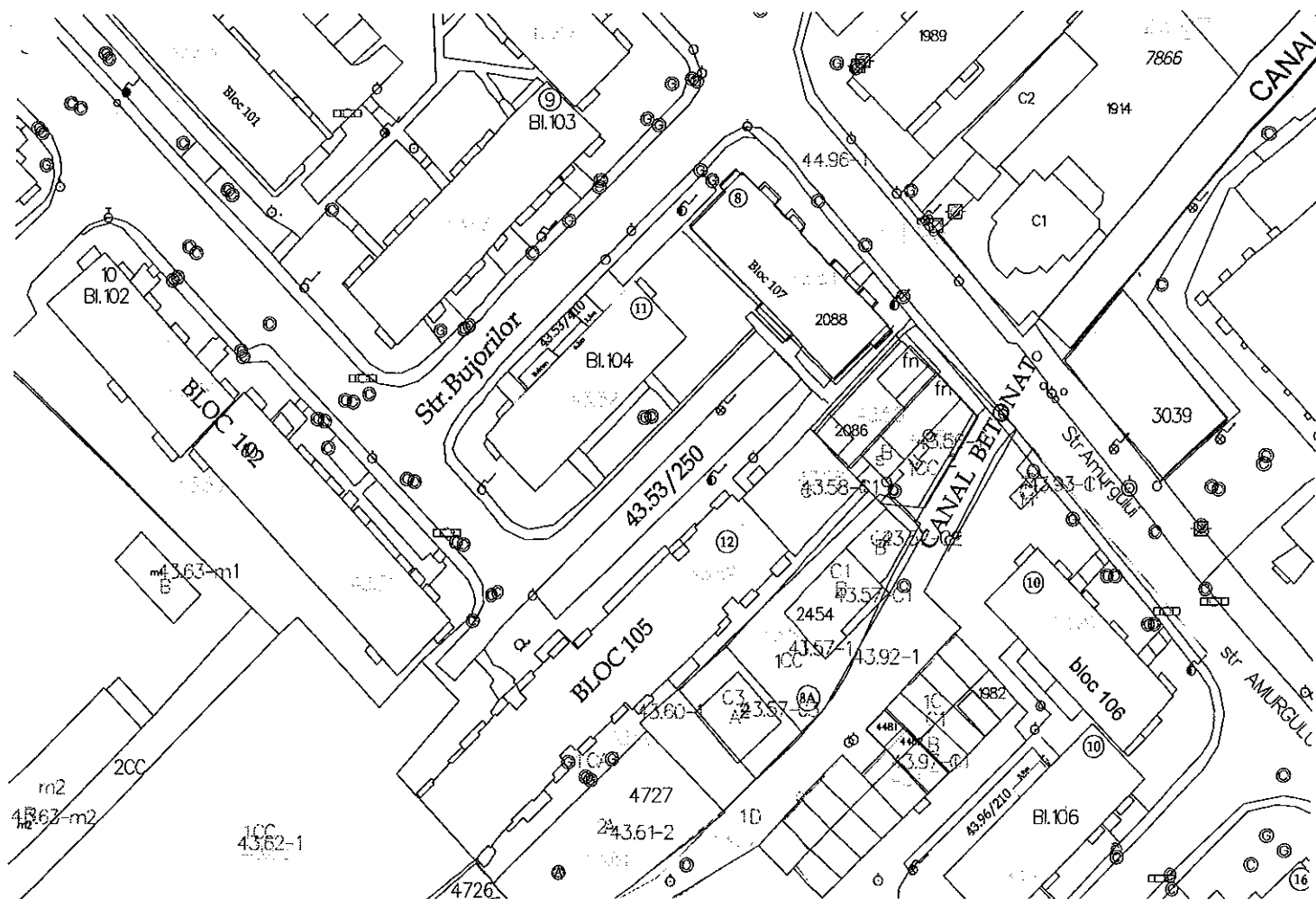
Data : 17 07.2017



PLAN DE SITUAȚIE
SCARA 1 : 1000

Adresa amplasament: str. Bujorilor , Sector cadastral 43
Situația juridică a terenului:

Terenul în suprafață de 250 mp., identic cu parcela cadastrală nr. 43.53/250, este proprietatea municipiului Suceava – domeniul privat' (parcare existentă).




NOTĂ: Planul de situație a fost solicitat de Serviciul Administrare Străzi – modernizare parcări.

Întocmit: I. Birnicu

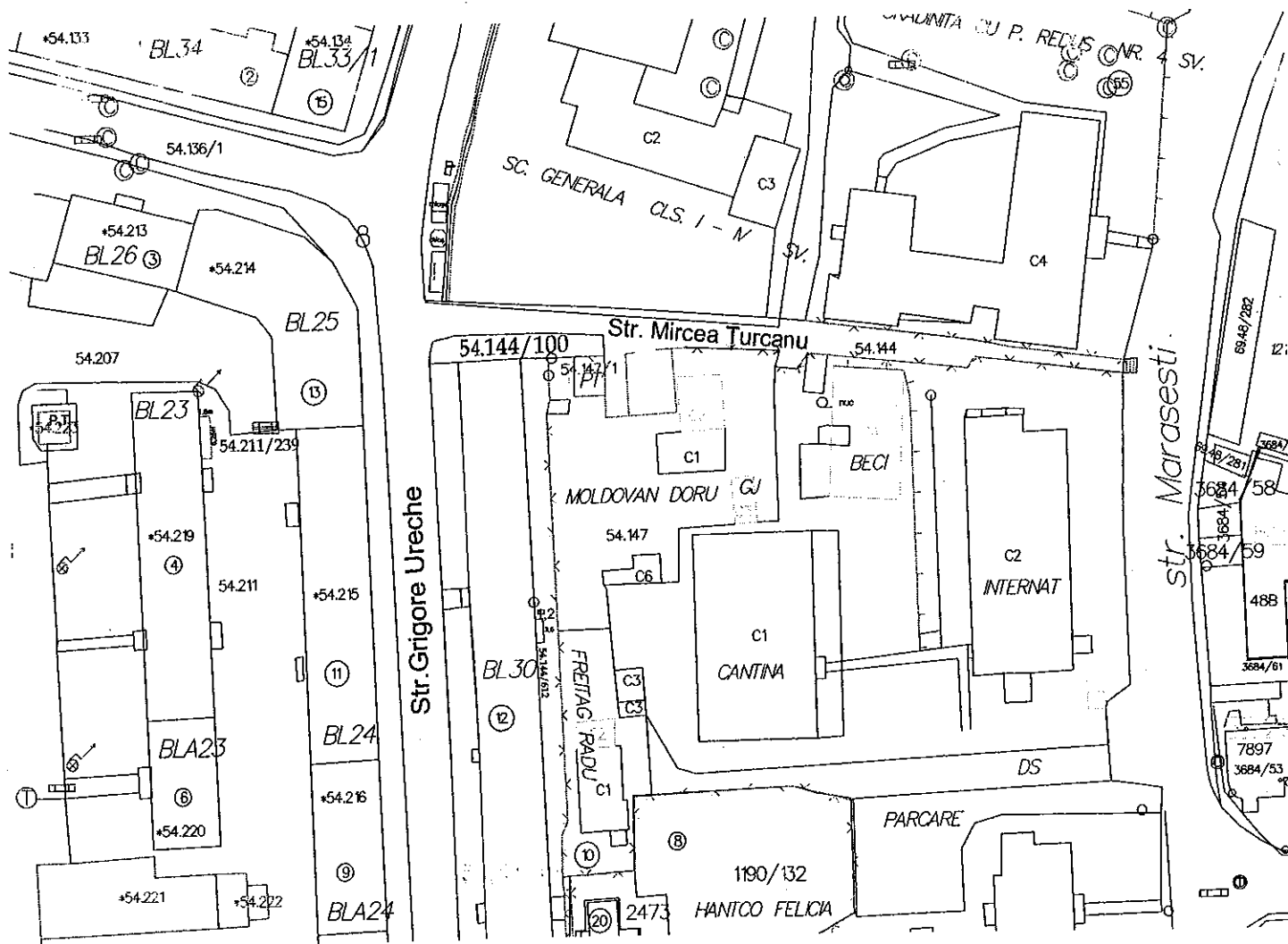
Șef serviciu: I. Floriștean

Data :17 07.2017



PLAN DE SITUAȚIE SCARA 1 : 1000

Adresa amplasament: str. Mircea Țurcanu , Sector cadastral 54
Situația juridică a terenului:
Terenul în suprafață de 100 mp., identic cu parcelele cadastrale nr. 54.144/100, este proprietatea municipiu Suceava – domeniul privat: (parcare existentă).



NOTĂ: Planul de situație a fost solicitat de Serviciul Administrare Străzi – modernizare parcare.

Întocmit: I. Birnicu

Data : 19 07.2017

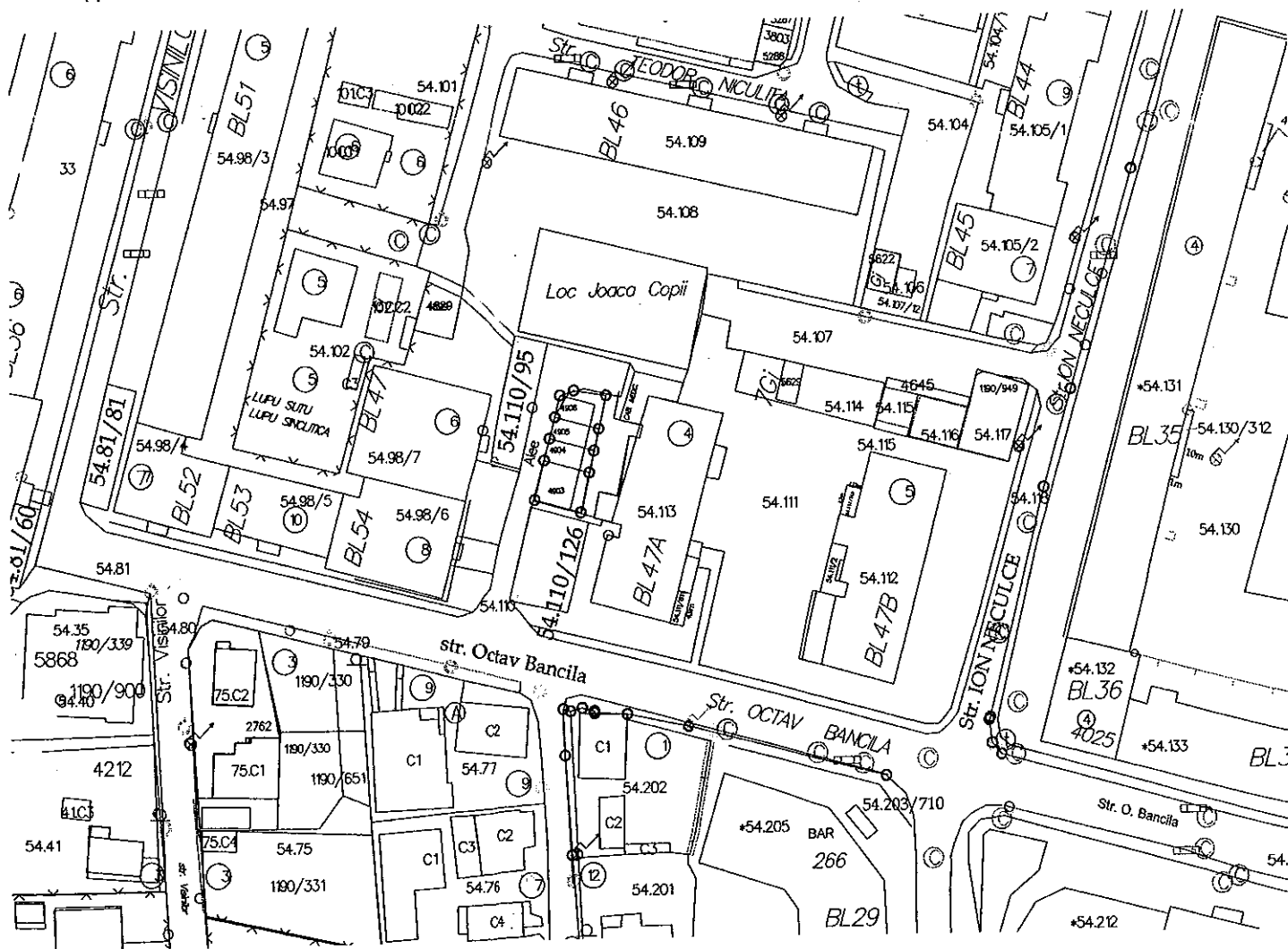
Șef serviciu: I. Floriștean

PLAN DE SITUAȚIE
SCARA 1 : 1000

Adresa amplasament: str. Octav Băncilă, Sector cadastral 54

Situația juridică a terenului:

Terenul în suprafață totală de 221 mp., identic cu parcelele cadastrale nr. 54.110/95 în suprafață de 95 mp. și nr. 54.110/126 în suprafață de 126 mp este **proprietatea municipiului Suceava – domeniul privat** (parcări existente).



NOTĂ: Planul de situație a fost solicitat de Serviciul Administrare Străzi – modernizare parcări.

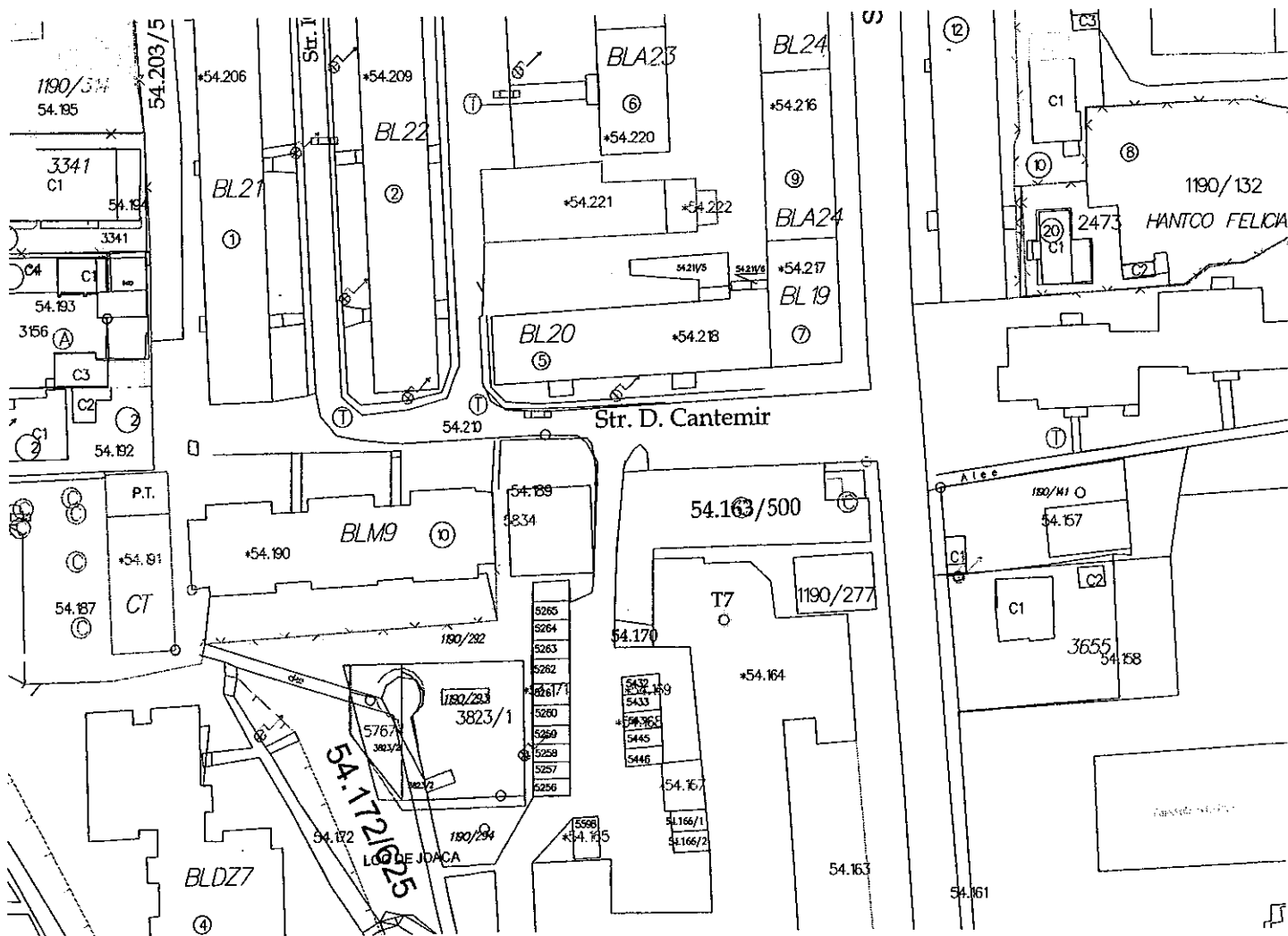
Întocmit: I. Birnicu

Șef serviciu: I. Floriștean

Data : 19 07.2017

PLAN DE SITUAȚIE
SCARA 1 : 1000

Adresa amplasament: str. D. Cantemir , Sector cadastral 54
Situația juridică a terenului:
Terenul în suprafață de 500 mp., identic cu parcelele cadastrale nr. 54.163/500, este proprietatea municipiul Suceava – domeniul privat (parcare existentă).




NOTĂ: Planul de situație a fost solicitat de Serviciul Administrare Străzi – modernizare parcare.

Întocmit: I. Birnicu

Șef serviciu: I. Floriștean

Data : 19 07.2017

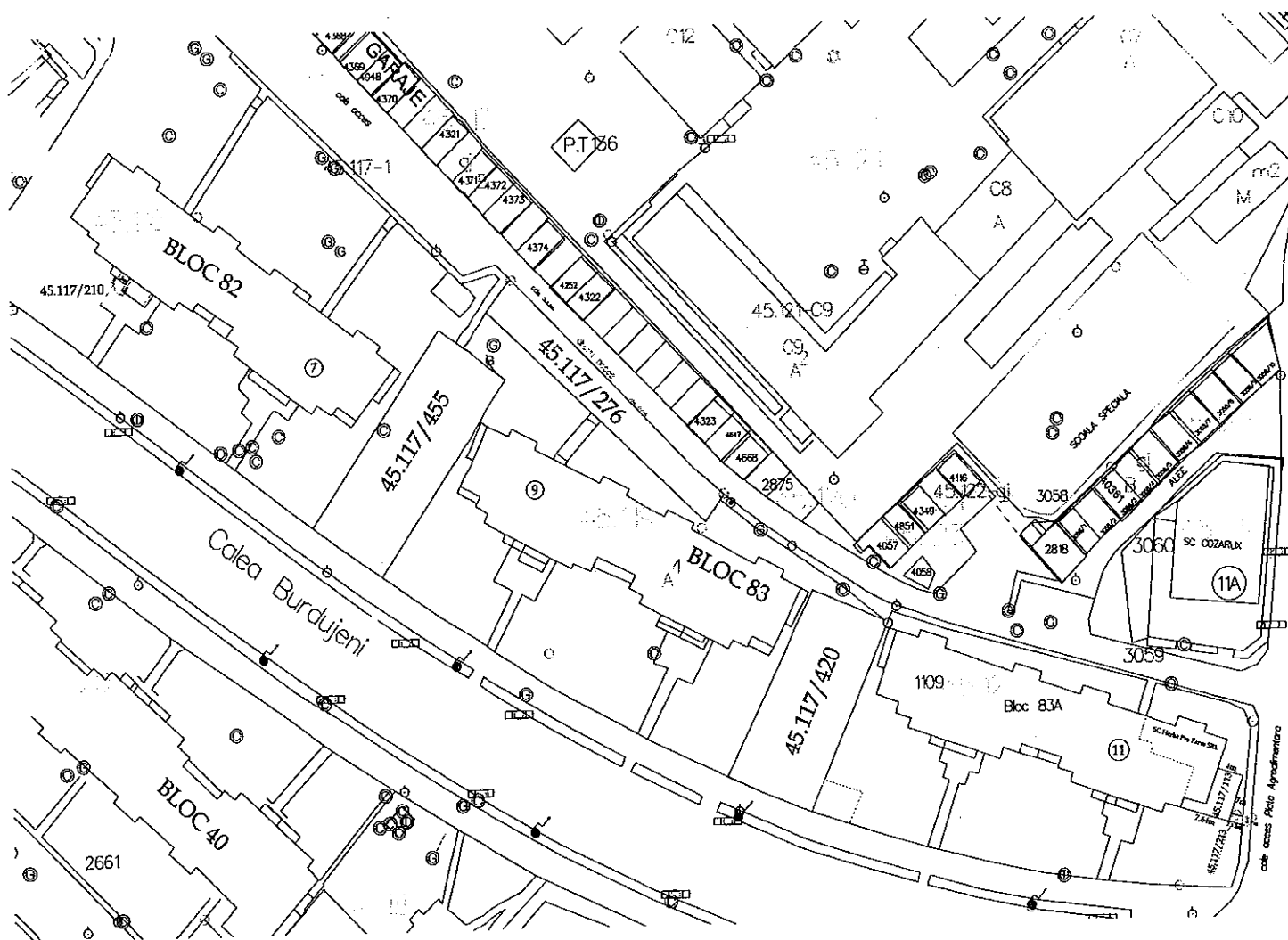


PLAN DE SITUAȚIE SCARA 1 : 1000

Adresa amplasament: str. Calea Burdujeni, Sector cadastral 45

Situația juridică a terenului:

Terenul în suprafață totală de 1151 mp., identic cu parcelele cadastrale nr. 45.117/455 în suprafață de 455 mp. nr. 45.117/276 în suprafață de 276 mp. și nr. 45.117/420 în suprafață de 420 mp este **proprietatea municipiului Suceava – domeniul privat** (parcări existente).




NOTĂ: Planul de situație a fost solicitat de Serviciul Administrare Străzi – modernizare parcări.

Întocmit: I. Birnicu

Șef serviciu: I. Floriștean

Data : 19.07.2017

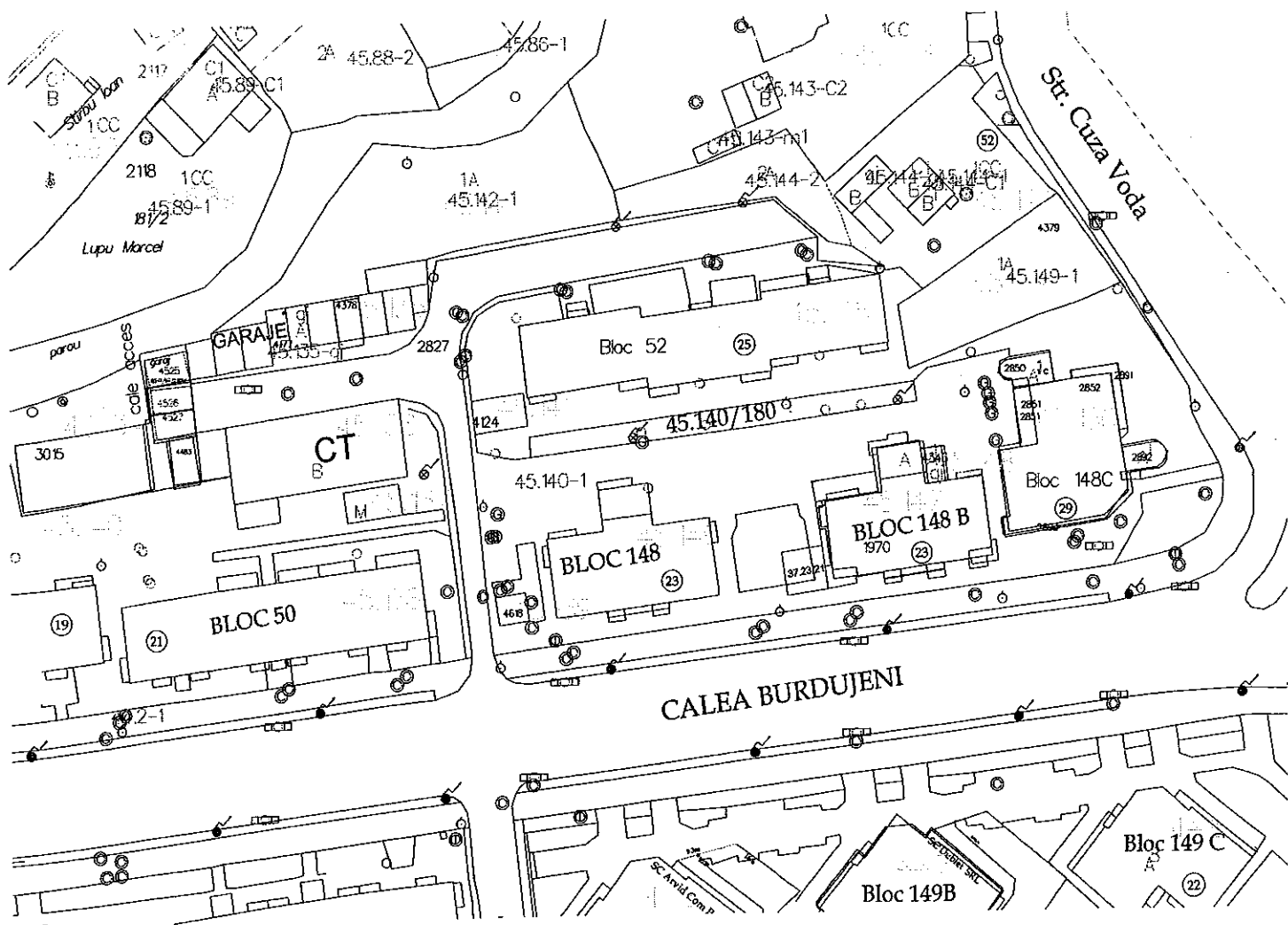


PLAN DE SITUAȚIE
SCARA 1 : 1000

Adresa amplasament: str. Calea Burdujeni , Sector cadastral 45

Situația juridică a terenului:

Terenul în suprafață de 180 mp., identic cu parcela cadastrală nr. 45.140/180, este proprietatea municipiului Suceava – domeniul privat (parcare existentă).



NOTĂ: Planul de situație a fost solicitat de Serviciul Administrare Străzi – modernizare parcare.

Întocmit: I. Birnicu

Șef serviciu: I. Floriștean

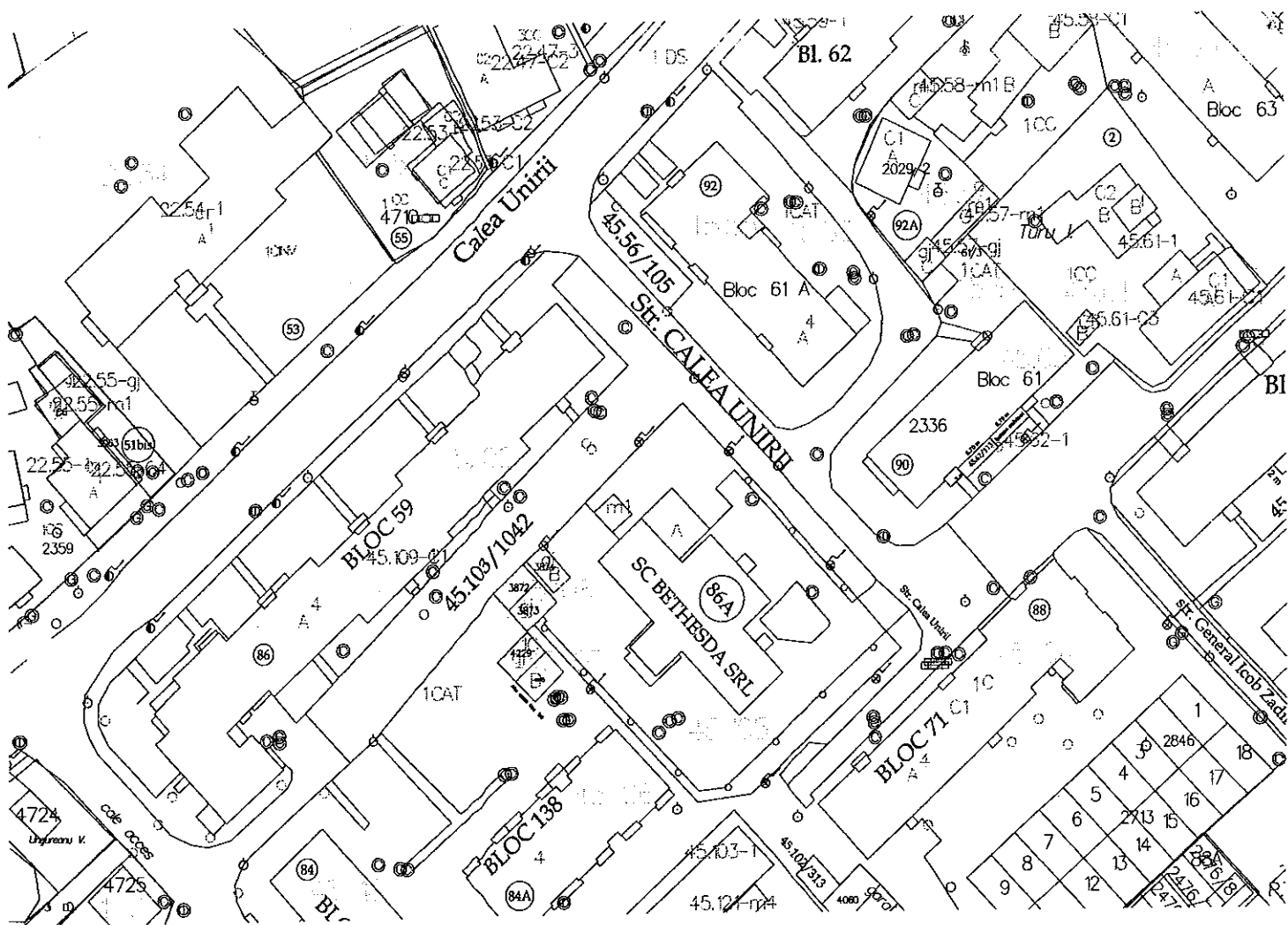
Data :19 07.2017

PLAN DE SITUAȚIE
SCARA 1 : 1000

Adresa amplasament: str. Calea Unirii, Sector cadastral 45

Situația juridică a terenului:

Terenul în suprafață totală de 1147 mp., identic cu parcelele cadastrale nr. 45.103/1042 în suprafață de 1042 mp. și nr. 45.56/105 în suprafață de 105 mp este proprietatea municipiului Suceava – domeniul privat (parcări existente).



NOTĂ: Planul de situație a fost solicitat de Serviciul Administrare Străzi – modernizare parcări.

Întocmit: I. Birnicu

Șef serviciu: I. Floriștean

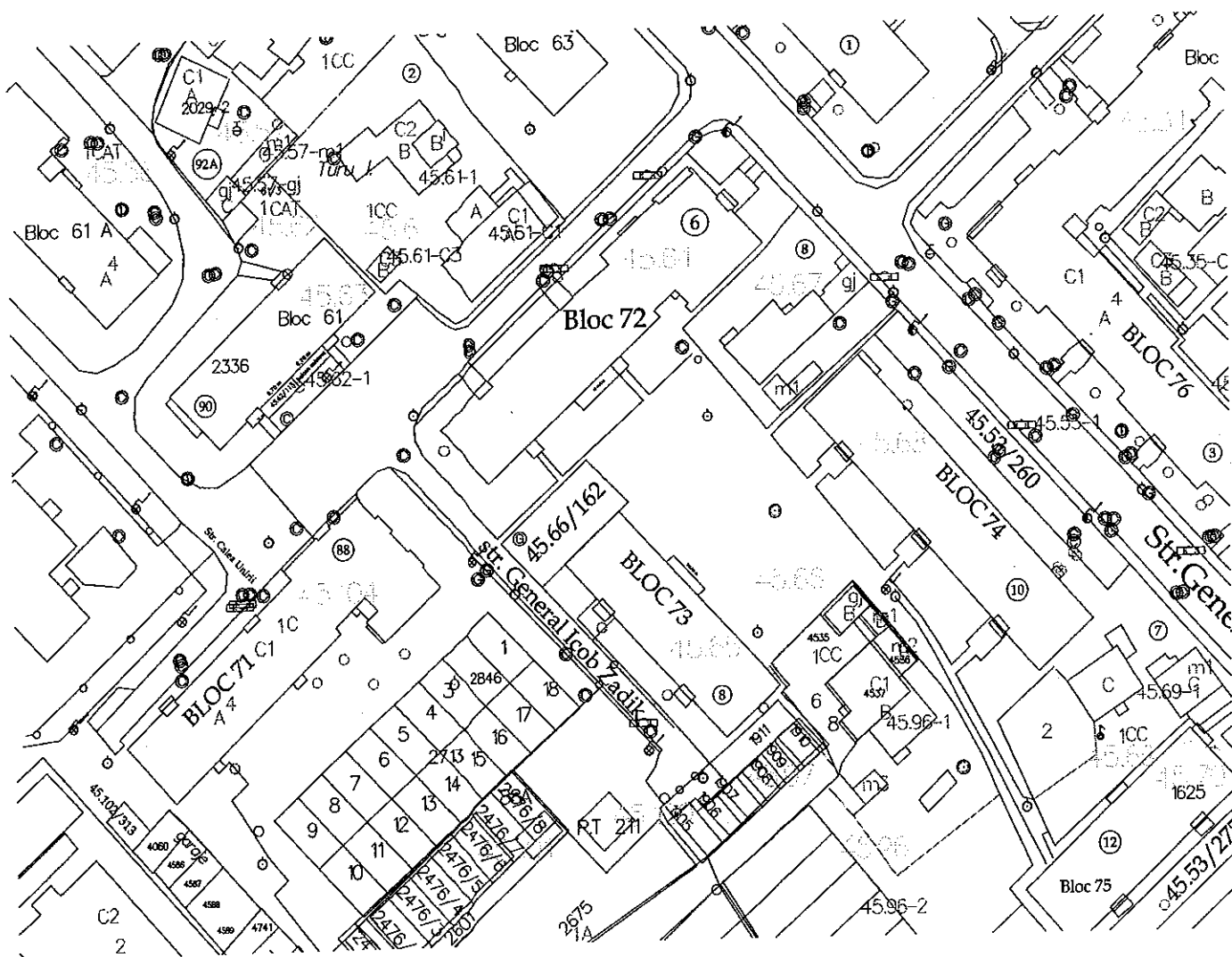
Data : 19.07.2017

PLAN DE SITUAȚIE
SCARA 1 : 1000

Adresa amplasament: str. General Iacob Zadik , Sector cadastral 45

Situația juridică a terenului:

Terenul în suprafață de 162 mp., identic cu parcelele cadastrale nr. 45.66/162, este proprietatea municipiului Suceava – domeniul privat (parcare existentă).




NOTĂ: Planul de situație a fost solicitat de Serviciul Administrare Străzi – modernizare parcare.

Întocmit: I. Birnicu

Data : 19 07.2017

Șef serviciu: I. Floriștean

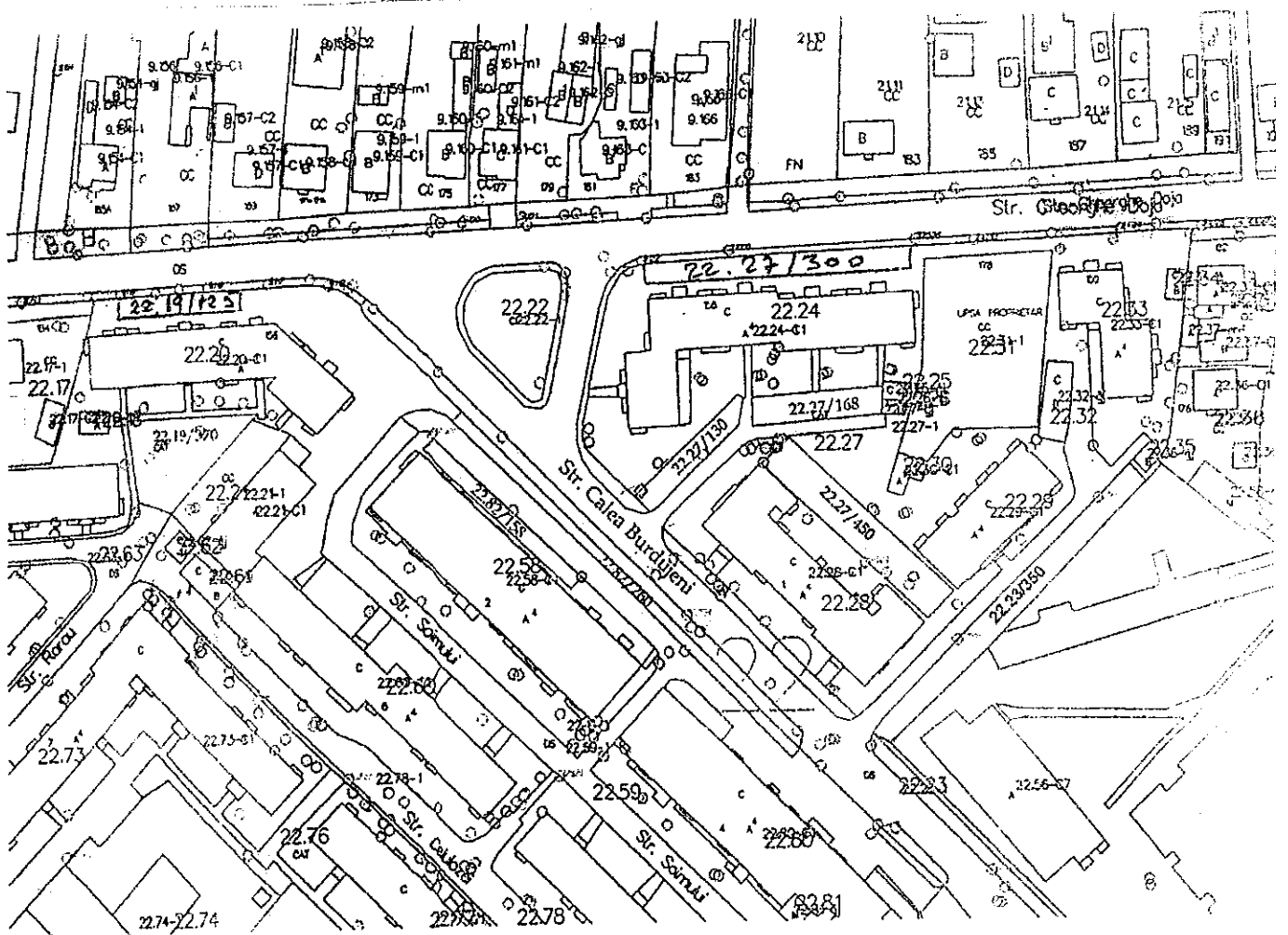


PLAN DE SITUAȚIE
SCARA 1 : 1500

Adresa amplasament: str. Calea Burdujeni, Sector cadastral 22

Situația juridică a terenului:

Terenul în suprafață totală de 1886 mp., identic cu parcelele cadastrale nr. 22.19/370 în suprafață de 370 mp, nr. 22.82/158 în suprafață de 158 mp., nr. 22.82/250 în suprafață de 250 mp., nr. 22.27/130 în suprafață de 130 mp, nr. 22.27/168 în suprafață de 168 mp, nr. 22.27/450 în suprafață de 450 mp, și nr. 22.23/350 în suprafață de 350 mp este proprietatea municipiului Suceava – domeniul privat (parcări existente).



NOTĂ: Planul de situație a fost solicitat de Serviciul Administrare Străzi – modernizare parcări.

Întocmit: I. Birnicu

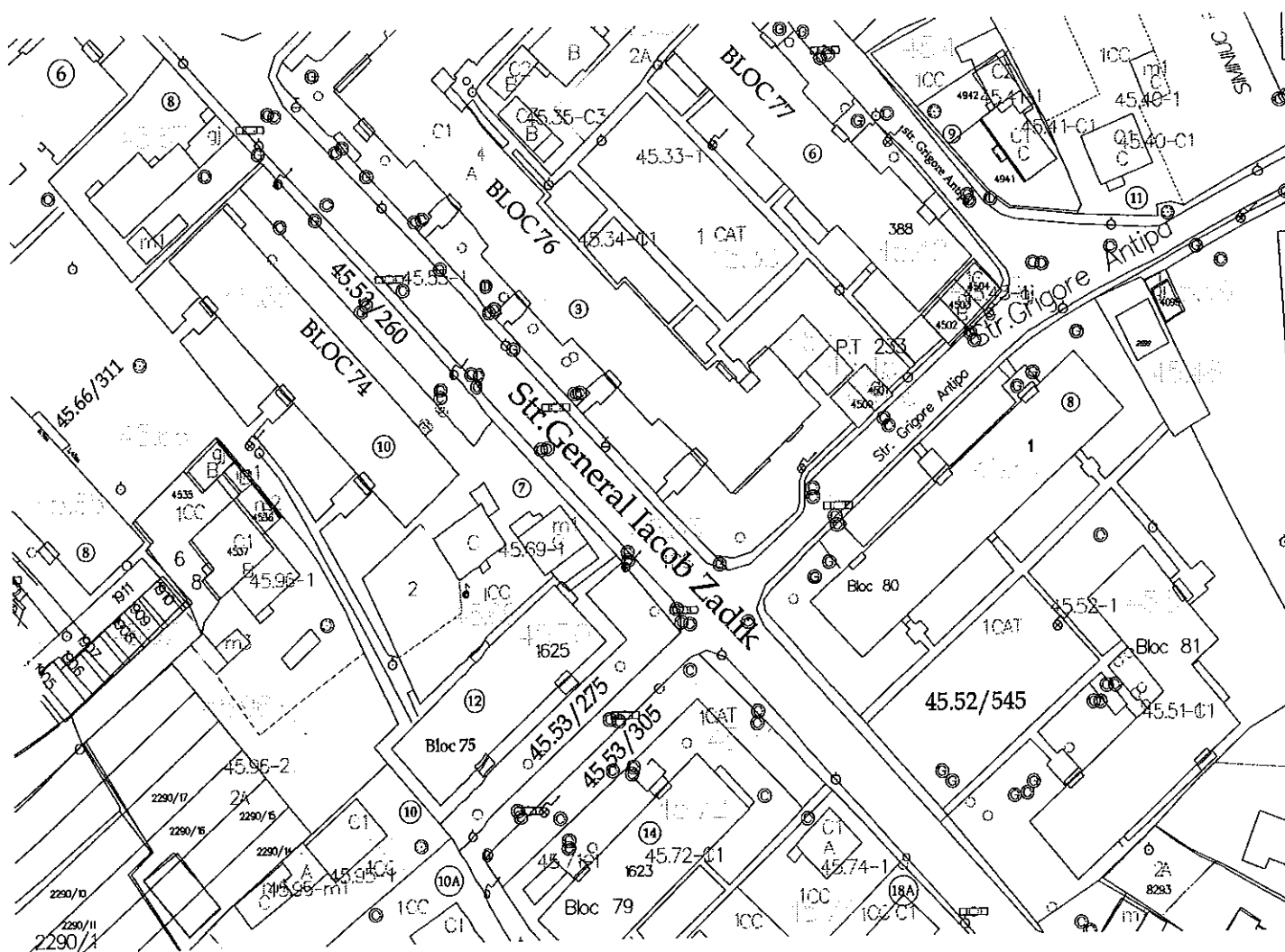
Data : 19.07.2017

Șef serviciu: J. Floriștean

PLAN DE SITUAŢIE
SCARA 1 : 1000

Adresa amplasament: str. General Iacob ZadiK , Sector cadastral 45
SituaŢia juridică a terenului:

Terenul în suprafaŢă totală de 1385 mp., identic cu parcelele cadastrale nr. 45.52/545 în suprafaŢă de 545 mp. nr. 45.53/260 în suprafaŢă de 260 mp., nr. 45.53/275 în suprafaŢă de 275 mp. și nr. 44.53/305 în suprafaŢă de 305 mp este proprietatea municipiului Suceava – domeniul privat: (parcări existente).



NOTĂ: Planul de situaŢie a fost solicitat de Serviciul Administrare Străzi – modernizare parcări.

Întocmit: I. Birnicu

Data : 18 07.2017

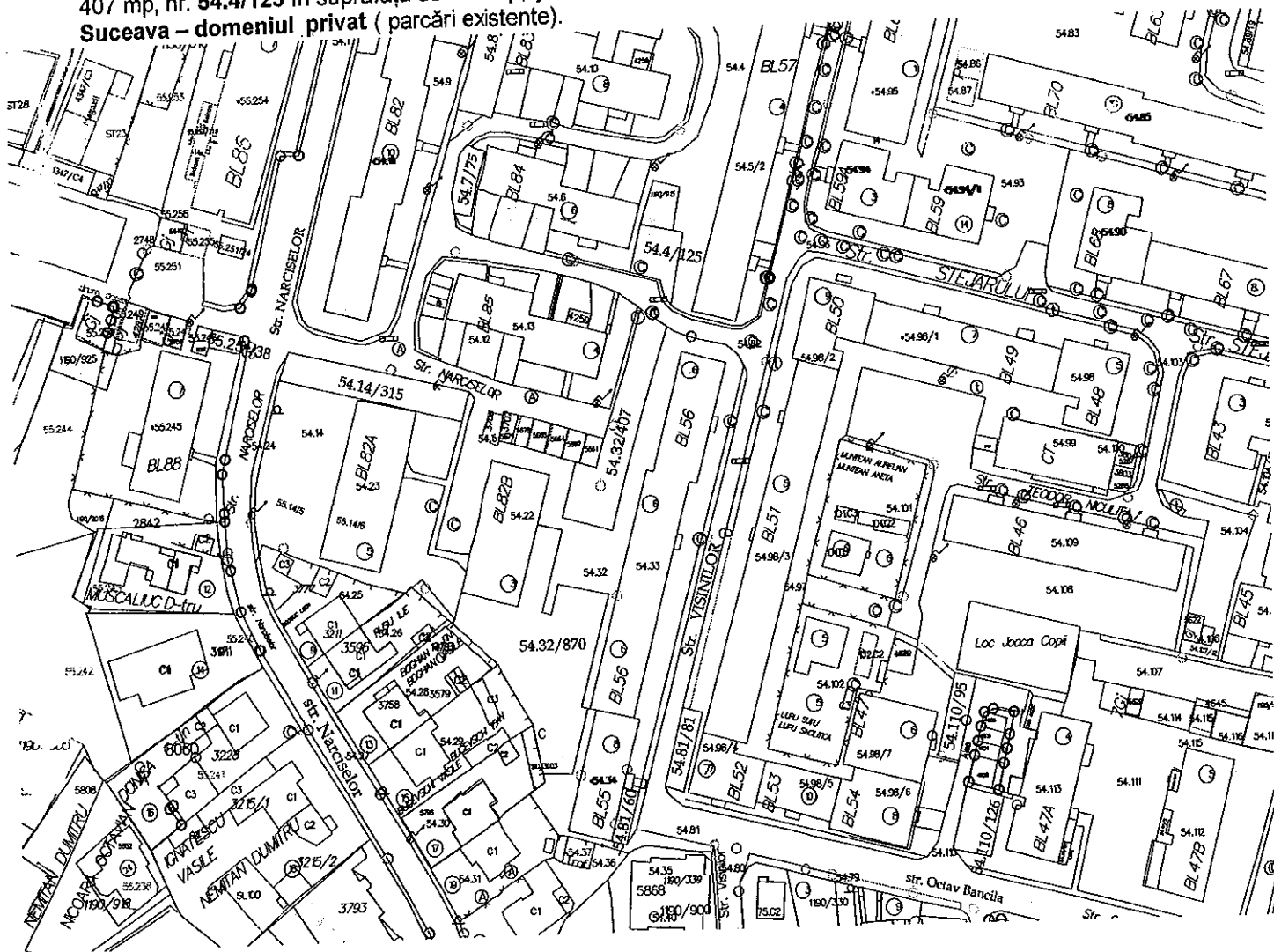
Şef serviciu: I. Floriştian

PLAN DE SITUAȚIE SCARA 1 : 1500

Adresa amplasament: str. Vișinilor, Sector cadastral 54

Situația juridică a terenului:

Terenul în suprafață totală de 1618 mp., identic cu parcelele cadastrale nr. 54.81/60 în suprafață de 60 mp, nr. 54.81/81 în suprafață de 81 mp., nr. 54.32/870 în suprafață de 870 mp., nr. 54.32/407 în suprafață de 407 mp, nr. 54.4/125 în suprafață de 125 mp, și nr. 54.7/75 în suprafață de 75 mp este proprietatea municipiului Suceava – domeniul privat (parcări existente).



NOTĂ: Planul de situație a fost solicitat de Serviciul Administrare Străzi – modernizare parcări.

Întocmit: I. Birnicu

Data : 19 07.2017

Șef serviciu: I. Floriștean



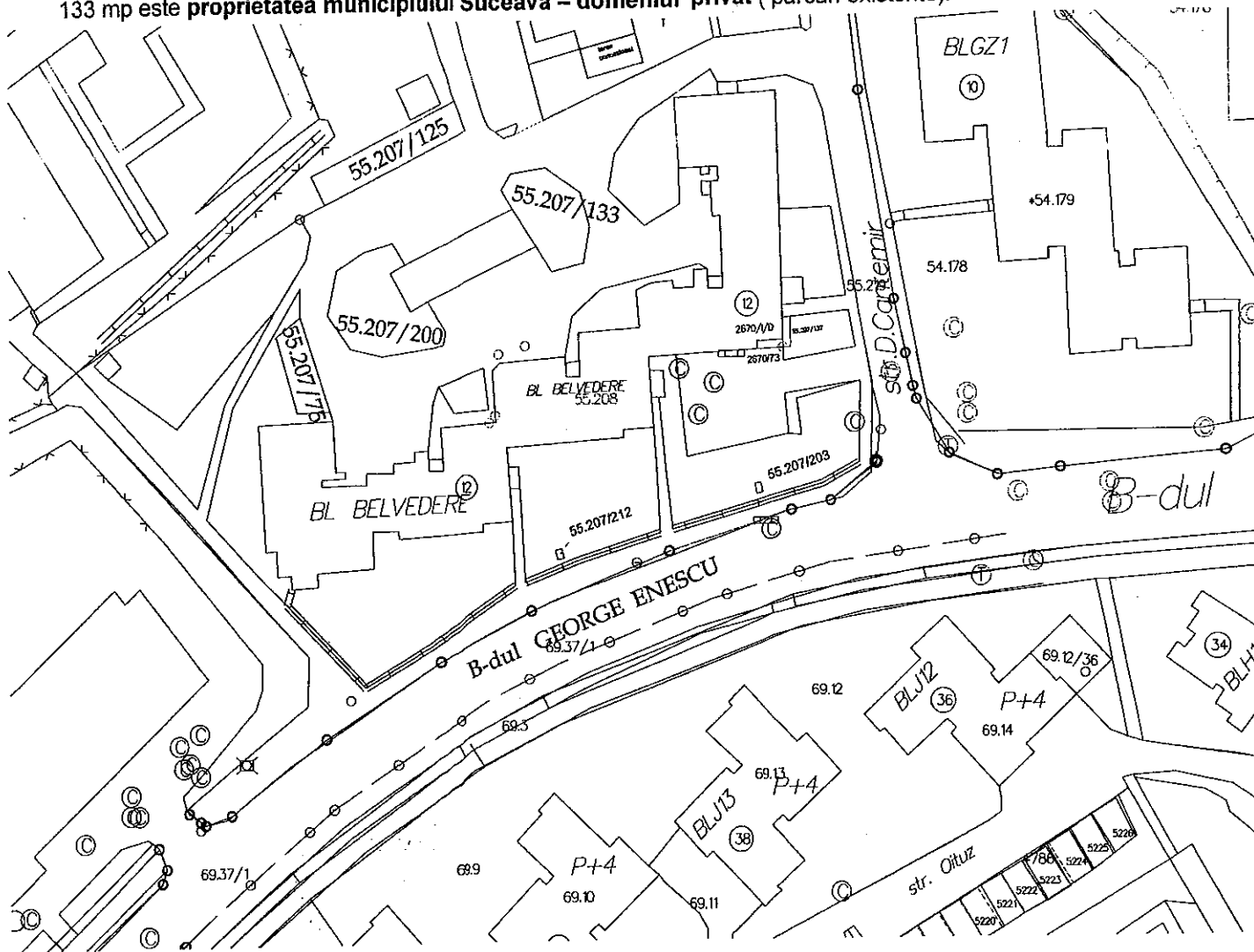
PLAN DE SITUAȚIE

SCARA 1 : 1000

Adresa amplasament: B-dul G. Enescu , (bloc belvedere), Sector cadastral 55

Situația juridică a terenului:

Terenul în suprafață totală de 533 mp., identic cu parcelele cadastrale nr. 55.207/75 în suprafață de 75 mp. nr. 55.207/125 în suprafață de 125 mp., nr. 55.207/200 în suprafață de 200 mp. și nr. 55.207/133 în suprafață de 133 mp este **proprietatea municipiului Suceava – domeniul privat** (parcări existente).



NOTĂ: Planul de situație a fost solicitat de Serviciul Administrare Străzi – modernizare parcări.

Întocmit: I. Birnicu

Șef serviciu: I. Floriștean

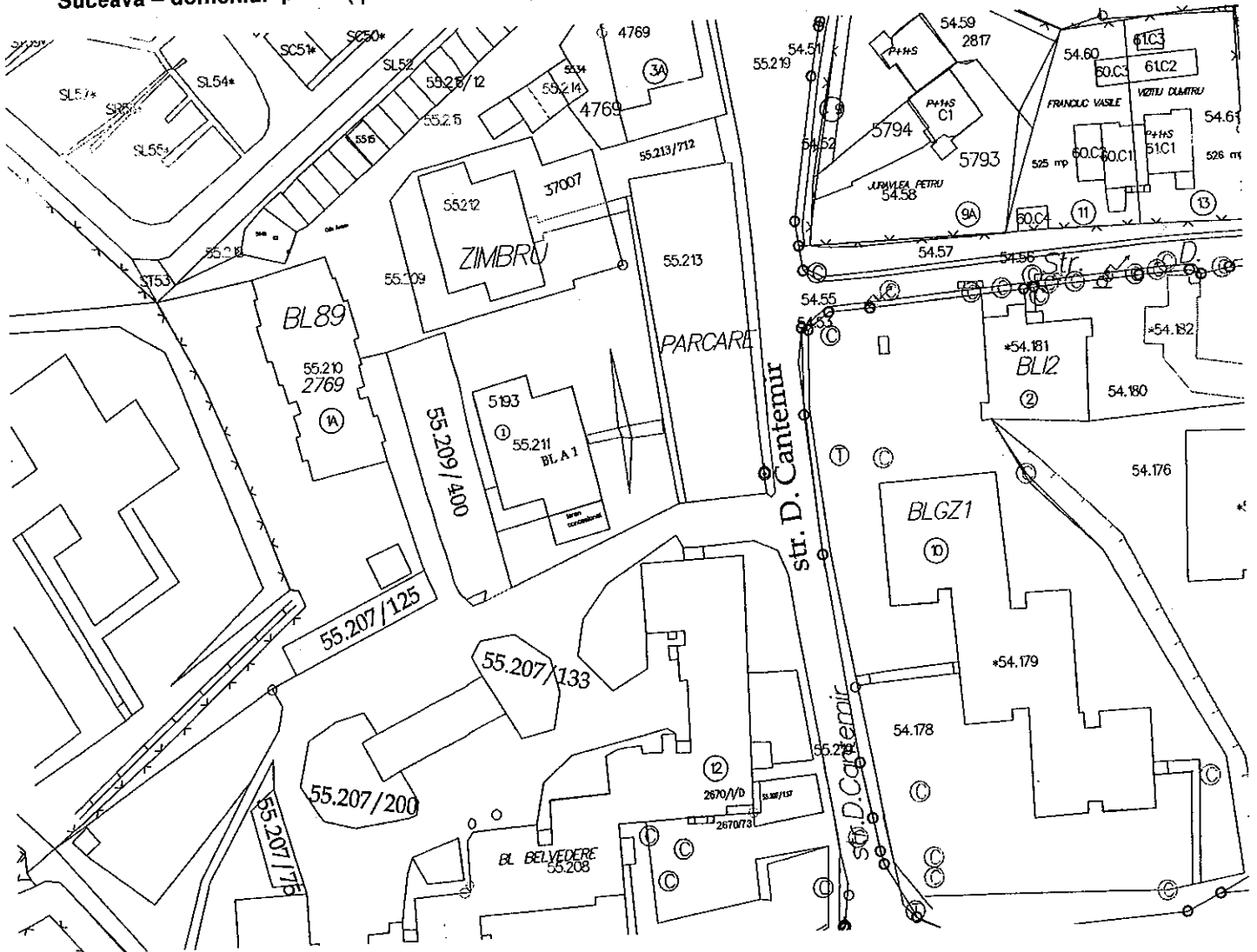
Data : 20 07.2017

PLAN DE SITUAȚIE
SCARA 1 : 1000

Adresa amplasament: str. D.Cantemir , Sector cadastral 55

Situația juridică a terenului:

Terenul în suprafață de 400 mp., identic cu parcela cadastrală nr. 55.209/400, este proprietatea municipiului Suceava – domeniul privat (parcare existentă).



NOTĂ: Planul de situație a fost solicitat de Serviciul Administrare Străzi – modernizare parcare.

Întocmit: I. Birnicu

Data : 20 07.2017

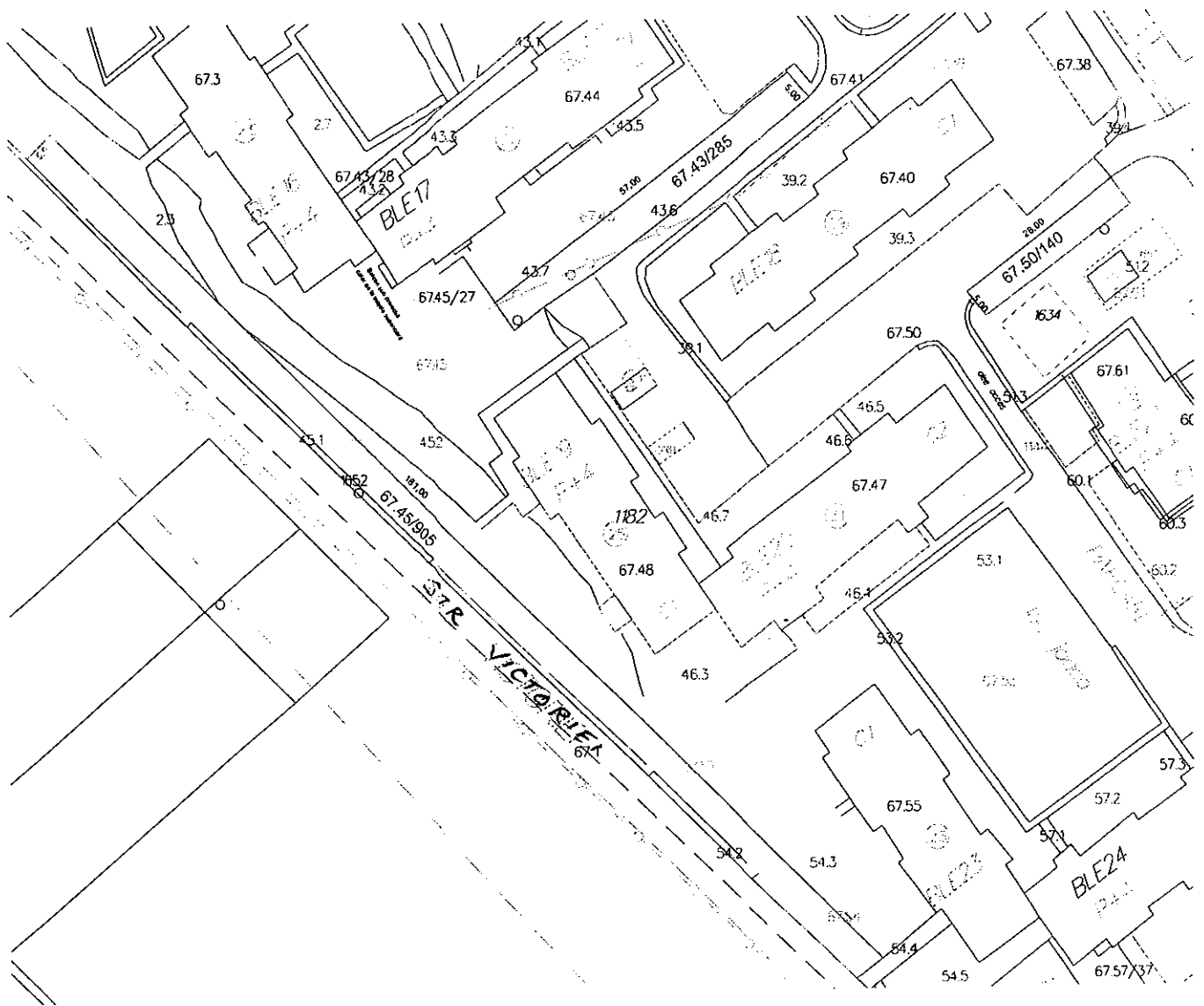
Șef serviciu: I. Floriștean

PLAN DE SITUAȚIE
SCARA 1 : 1000

Adresa amplasament: str. Victoriei , Sector cadastral 67

Situația juridică a terenului:

Terenul în suprafață de 905 mp., identic cu parcela cadastrală nr. 67.45/905, este proprietatea municipiului Suceava – domeniul privat (parcare existentă).



NOTĂ: Planul de situație a fost solicitat de Serviciul Administrare Străzi – modernizare parcare.

Întocmit: I. Birnicu

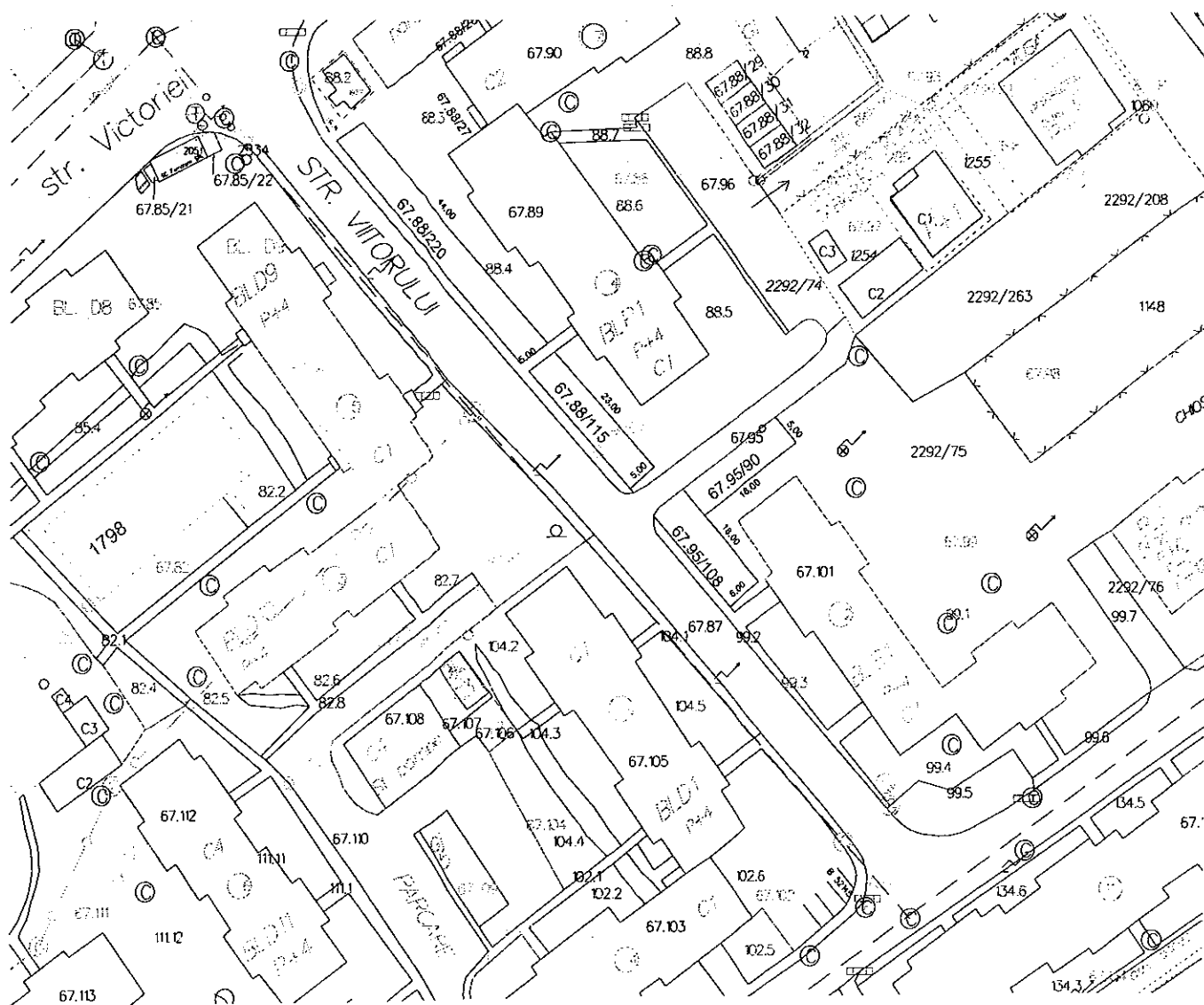
Șef serviciu: I. Floriștean

Data :20 07.2017

PLAN DE SITUAȚIE SCARA 1 : 1000

Adresa amplasament: str. Viitorului , Sector cadastral 67
Situația juridică a terenului:

Terenul în suprafață totală de 533 mp., identic cu parcelele cadastrale nr. 67.88/220 în suprafață de 220 mp. nr. 67.88/115 în suprafață de 115 mp., nr. 67.95/108 în suprafață de 108 mp. și nr. 67.95/90 în suprafață de 90 mp este proprietatea municipiului Suceava – domeniul privat (parcuri existente).



NOTĂ: Planul de situație a fost solicitat de Serviciul Administrare Străzi – modernizare parcuri.

Întocmit: I. Birnicu



Șef serviciu: I. Floriștean



Data :20 07.2017

PLAN DE SITUAȚIE
SCARA 1 : 2000

Adresa amplasament: B-dul Prefect Gavril Tudoraș, Sector cadastral 67

Situația juridică a terenului:

Terenul în suprafață totală de 946 mp., identic cu parcelele cadastrale nr. 67.63/90 în suprafață de 90 mp, nr. 67.159/140 în suprafață de 140 mp., nr. 67.63/70 în suprafață de 70 mp., nr. 67.169/350 în suprafață de 350 mp, nr. 67.169/81 în suprafață de 81 mp, și nr. 67.63/215 în suprafață de 215 mp este proprietatea municipiului Suceava – domeniul privat (parcări existente).



NOTĂ: Planul de situație a fost solicitat de Serviciul Administrare Străzi – modernizare parcări.

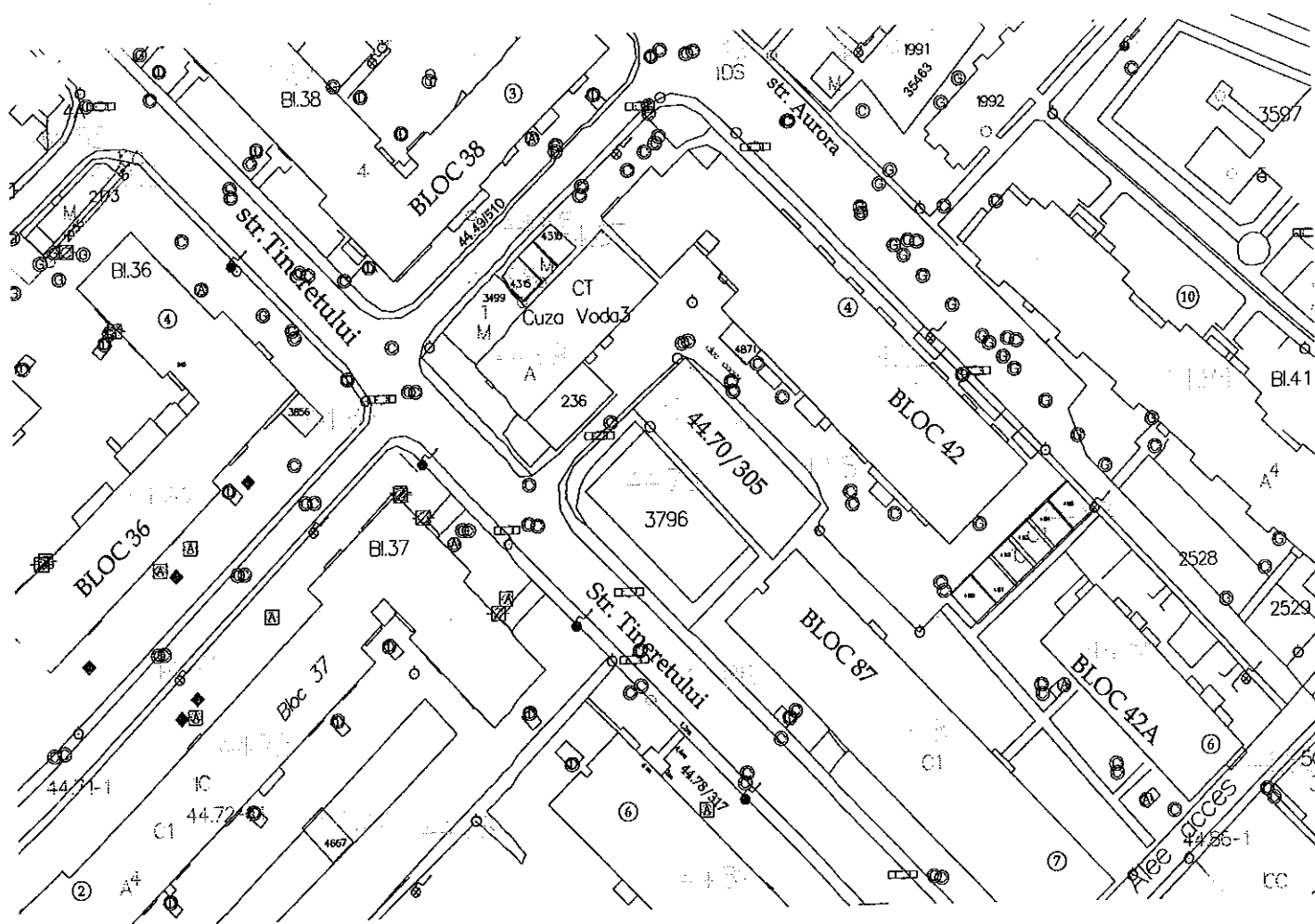
Întocmit: I. Birnicu

Data : 20.07.2017

Șef serviciu: I. Floriștean

PLAN DE SITUAȚIE
SCARA 1 : 1000

Adresa amplasament: str. Tineretului , Sector cadastral 44
Situația juridică a terenului:
Terenul în suprafață de 305 mp., identic cu parcela cadastrală nr. 44.70/305, este proprietatea municipiului Suceava – domeniul privat (parcare existentă).



NOTĂ: Planul de situație a fost solicitat de Serviciul Administrare Străzi – modernizare parcare.

Întocmit: I. Birnicu

Data : 27 07.2017

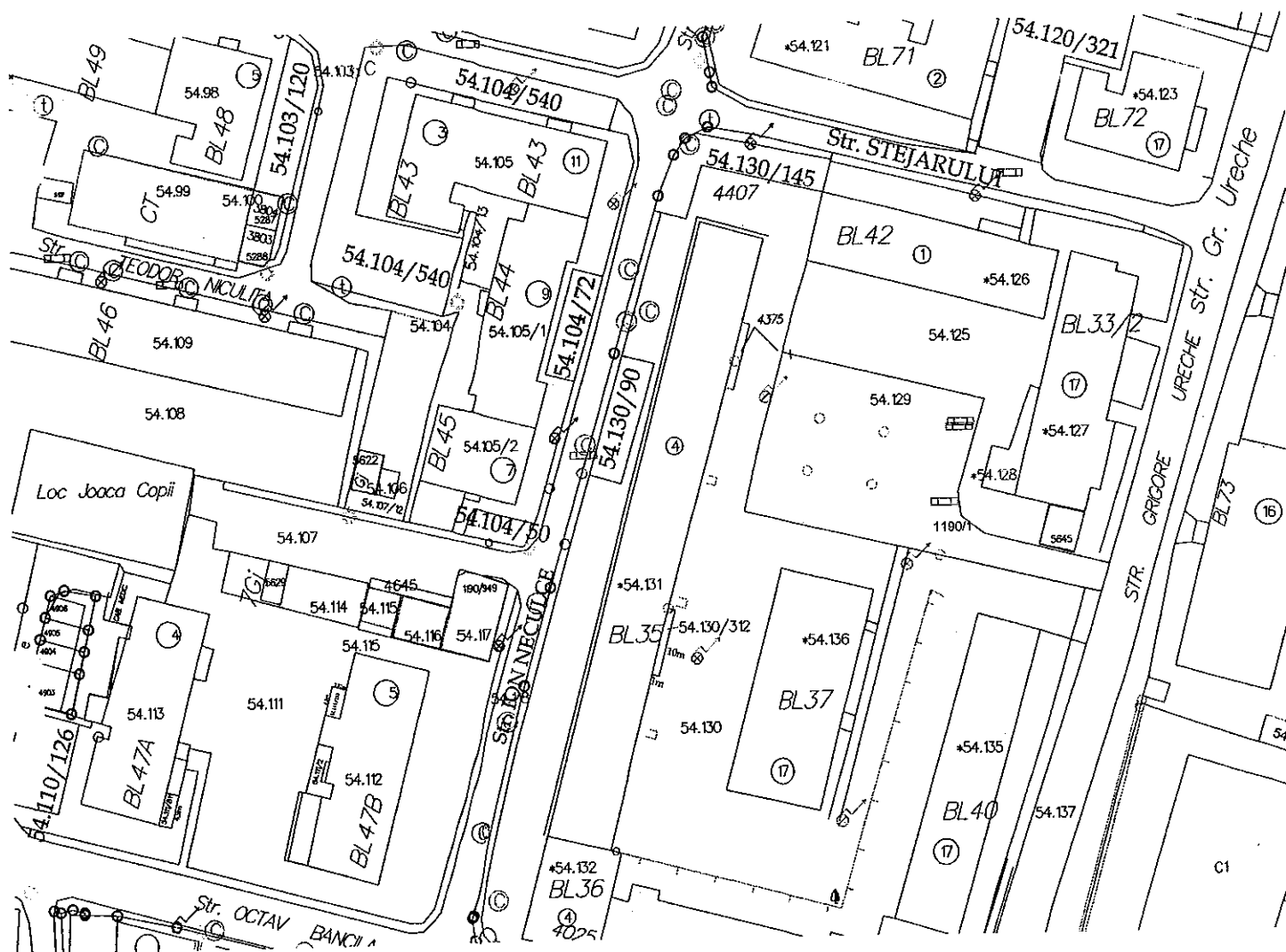
Șef serviciu: I. Floriștean

PLAN DE SITUAȚIE
SCARA 1 : 1000

Adresa amplasament: str. Ion Neculce , Sector cadastral 54

Situația juridică a terenului:

Terenul în suprafață totală de 212 mp., identic cu parcelele cadastrale nr. 54.104/50 în suprafață de 50 mp. nr. 54.104/72 în suprafață de 72 mp. și nr. 54.130/90 în suprafață de 90 mp este **proprietatea municipiului Suceava** - domeniul privat (parcări existente).



NOTĂ: Planul de situație a fost solicitat de Serviciul Administrare Străzi – modernizare parcări.

Întocmit: I. Birnicu

Data : 19 07.2017

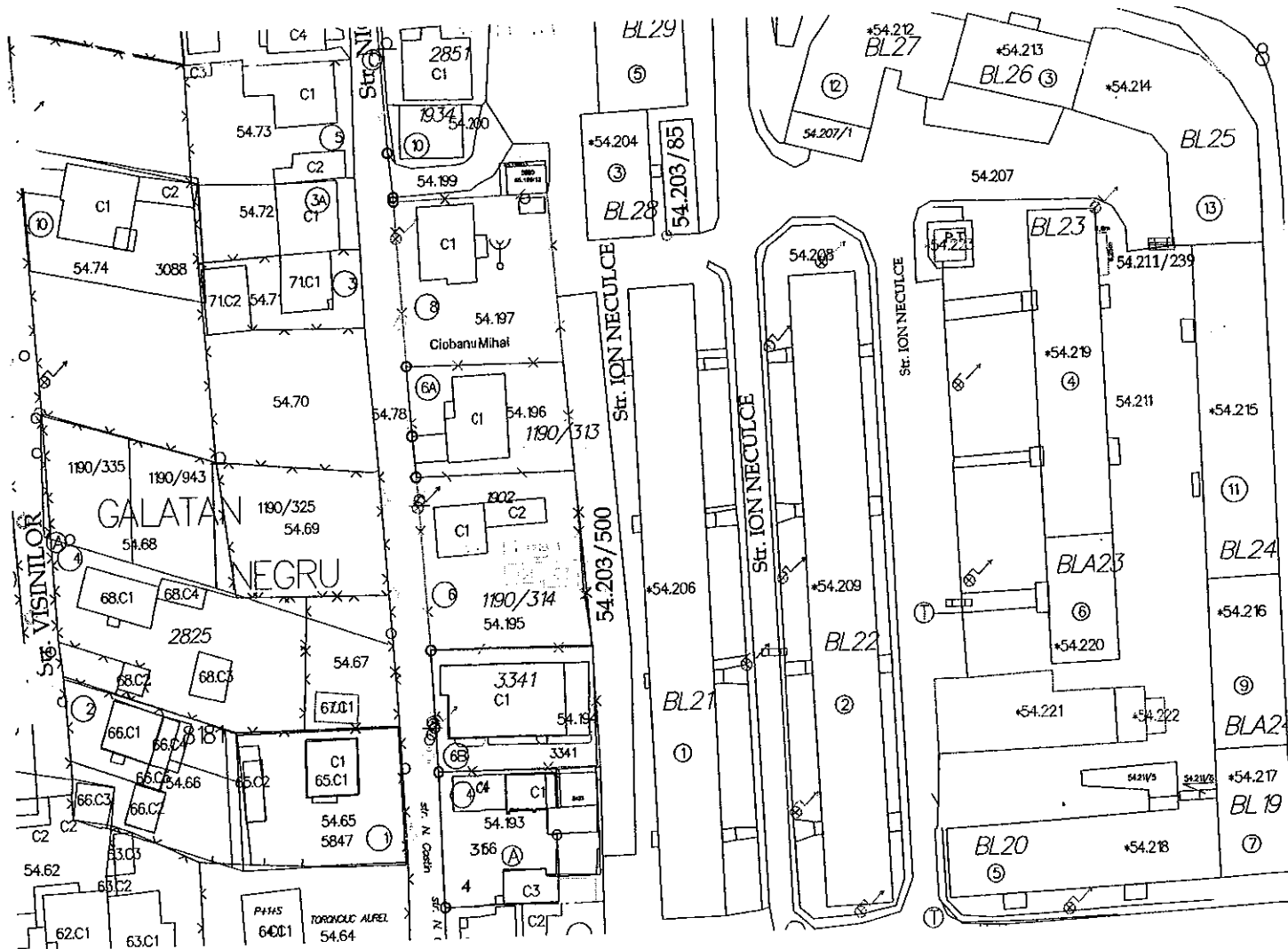
Șef serviciu: I. Floriștean

PLAN DE SITUAȚIE SCARA 1 : 1000

Adresa amplasament: str. Ion Neculce , Sector cadastral 54

Situația juridică a terenului:

Terenul în suprafață totală de 585 mp., identic cu parcelele cadastrale nr. 54.203/500 în suprafață de 500 mp. și nr. 54.203/85 în suprafață de 85 mp este **proprietatea municipiului Suceava – domeniul privat** (parcări existente).



NOTĂ: Planul de situație a fost solicitat de Serviciul Administrare Străzi – modernizare parcări.

Întocmit: I. Birnicu

Șef serviciu: I. Floriștean

Data : 19.07.2017

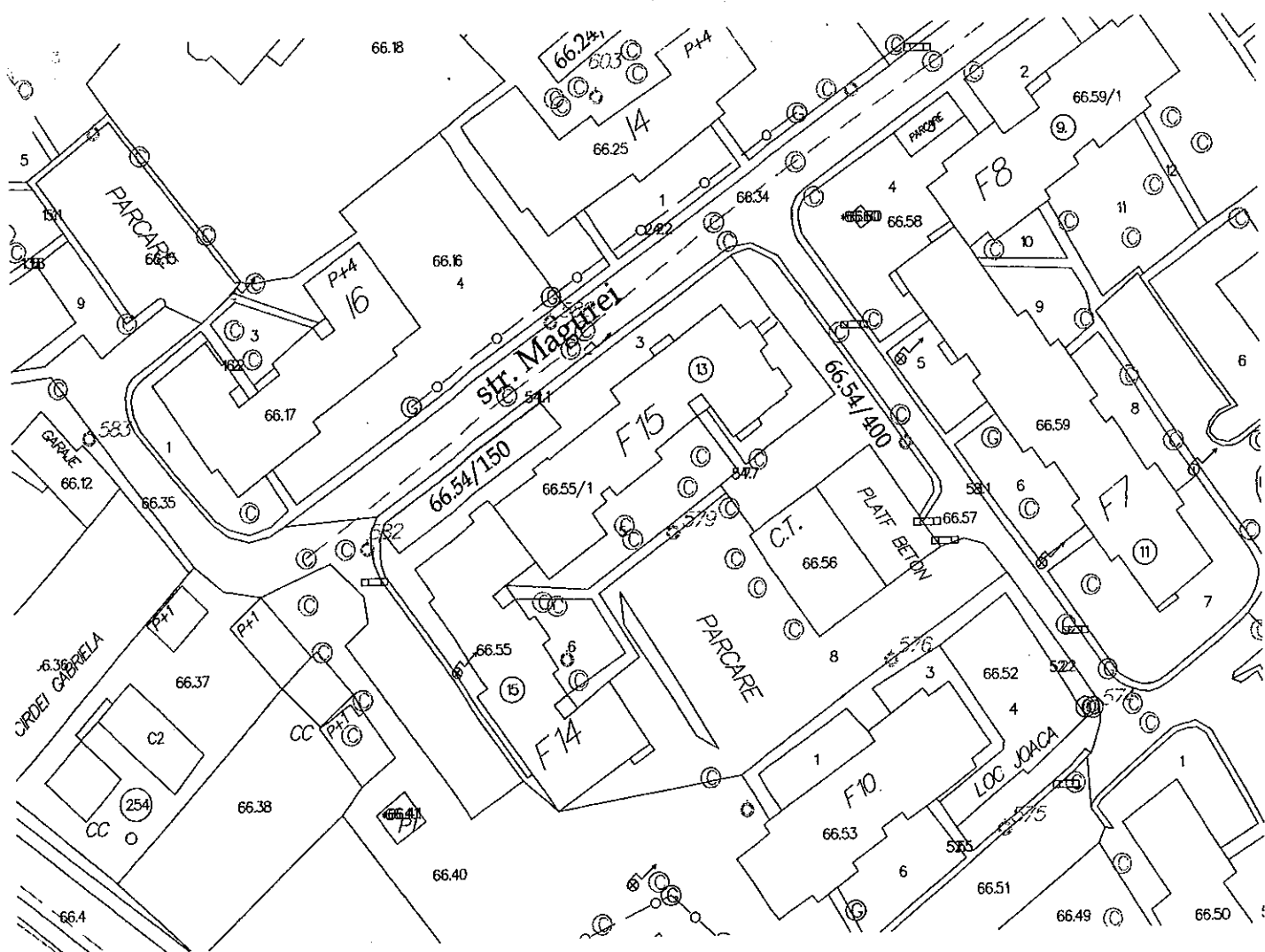


PLAN DE SITUAȚIE
SCARA 1 : 1000

Adresa amplasament: str. Măgurei, Sector cadastral 66

Situația juridică a terenului:

Terenul în suprafață de 150 mp., identic cu parcela cadastrală nr. 66.54/150, este proprietatea municipiului Suceava – domeniul privat (parcare existentă).



NOTĂ: Planul de situație a fost solicitat de Serviciul Administrare Străzi – modernizare parcare.

Întocmit: I. Birnicu

Șef serviciu: I. Floriștean

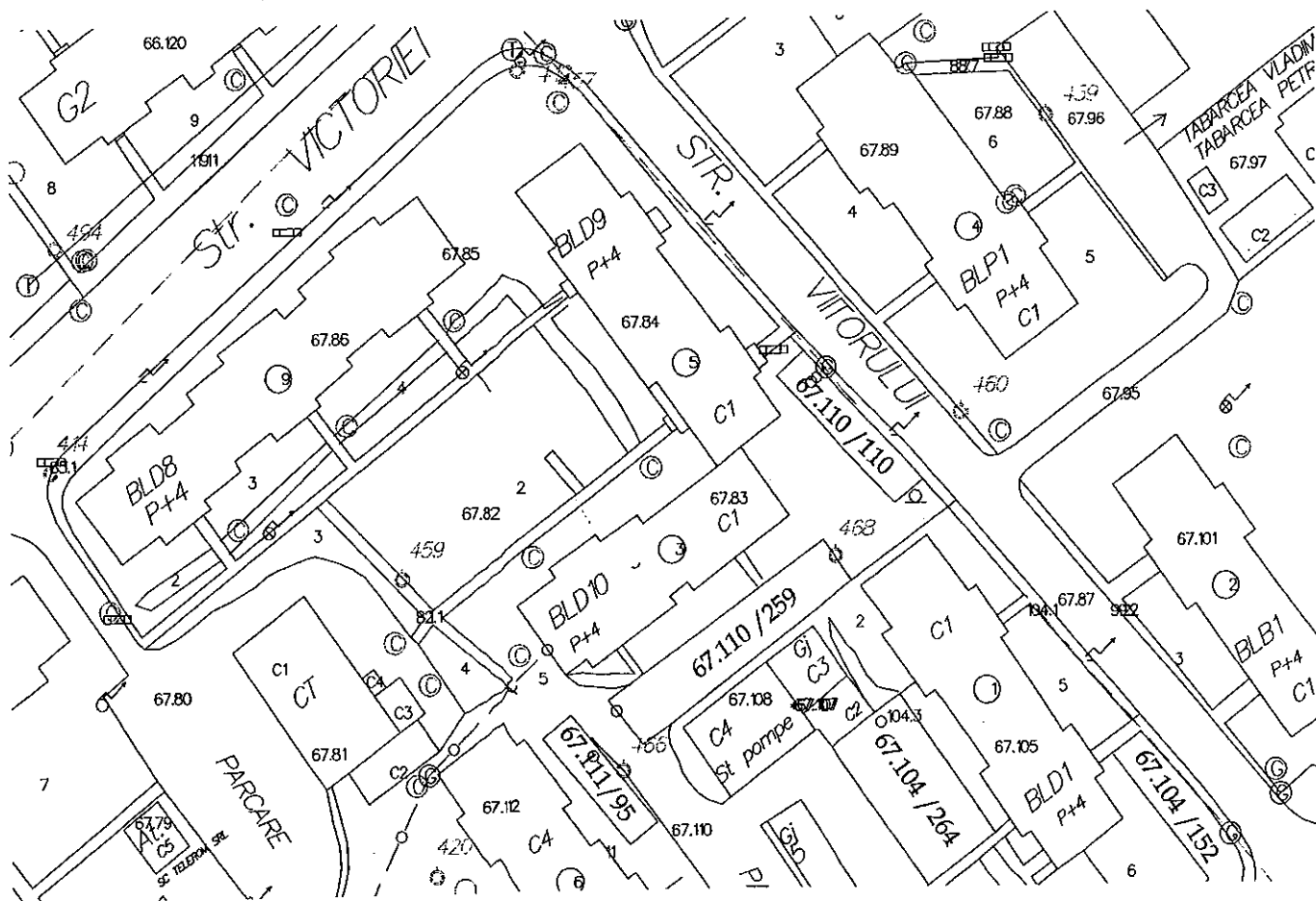
Data : 24.07.2017

PLAN DE SITUAȚIE
SCARA 1 : 1000

Adresa amplasament: str. Viitorului, Sector cadastral 67

Situația juridică a terenului:

Terenul în suprafață totală de 369 mp., identic cu parcelele cadastrale nr. 67.110/110 în suprafață de 110 mp. și nr. 67.110/259: în suprafață de 259 mp este **proprietatea municipiului Suceava – domeniul privat** (parcări existente).



NOTĂ: Planul de situație a fost solicitat de Serviciul Administrare Străzi – modernizare parcări.

Întocmit: I. Birnicu

Data : 21.07.2017

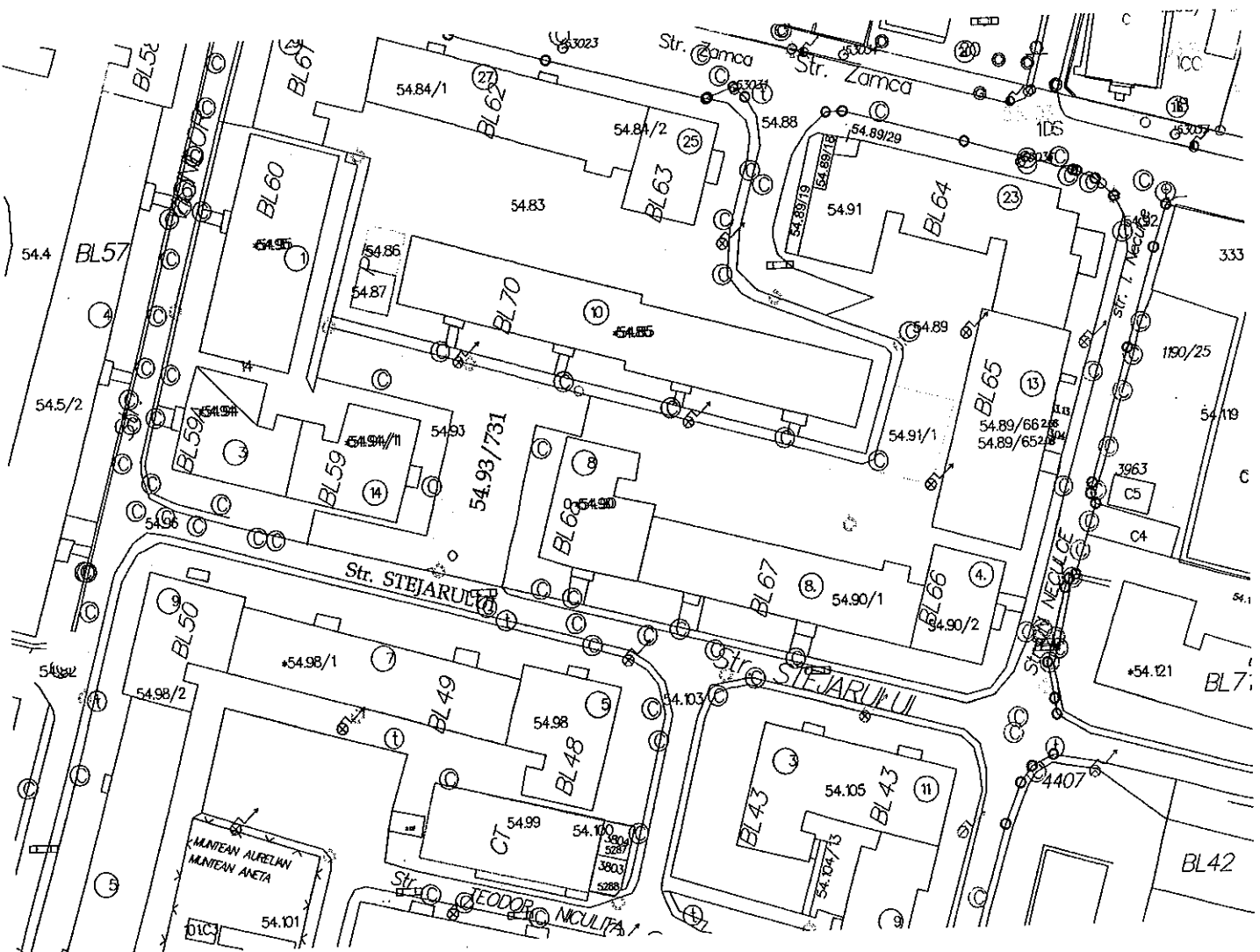
Șef serviciu: I. Floriștean

PLAN DE SITUAȚIE
SCARA 1 : 1000

Adresa amplasament: str. Stejarului, Sector cadastral 54

Situația juridică a terenului:

Terenul în suprafață de 731 mp., identic cu parcela cadastrală nr. 54.93/731, este proprietatea municipiului Suceava – domeniul privat (parcare existentă).



NOTĂ: Planul de situație a fost solicitat de Serviciul Administrare Străzi – modernizare parcare.

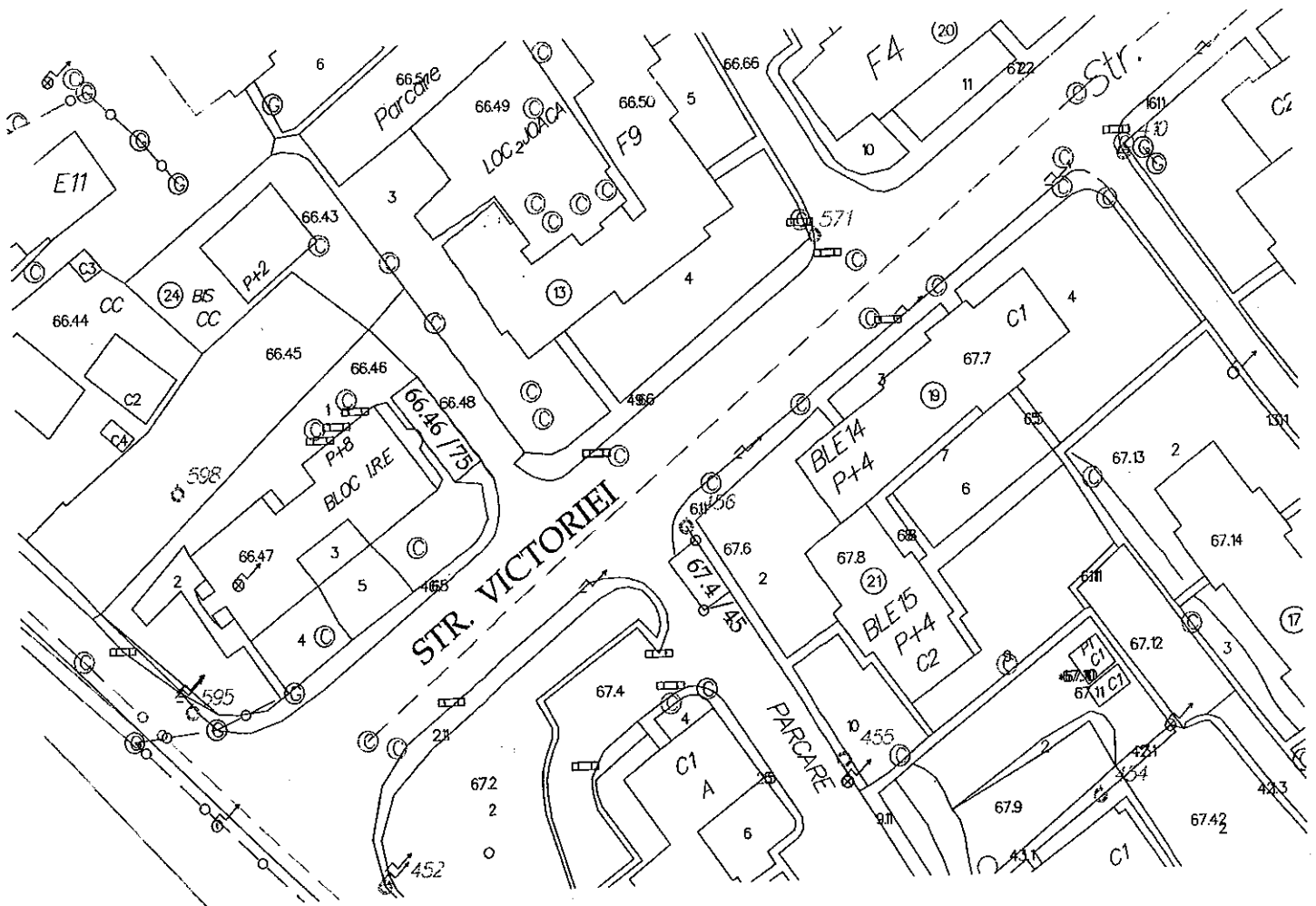
Întocmit: I. Birnicu

Data : 21.07.2017

Șef serviciu: I. Floriștean

PLAN DE SITUAȚIE
SCARA 1 : 1000

Adresa amplasament: str. Victoriei , Sector cadastral 66
Situația juridică a terenului:
Terenul în suprafață de 75 mp., identic cu parcela cadastrală nr. 66.46/75, este proprietatea municipiului Suceava – domeniul (privat parcare existentă).



NOTĂ: Planul de situație a fost solicitat de Serviciul Administrare Străzi – modernizare parcare.

Întocmit: I. Birnicu

Data : 21 07.2017

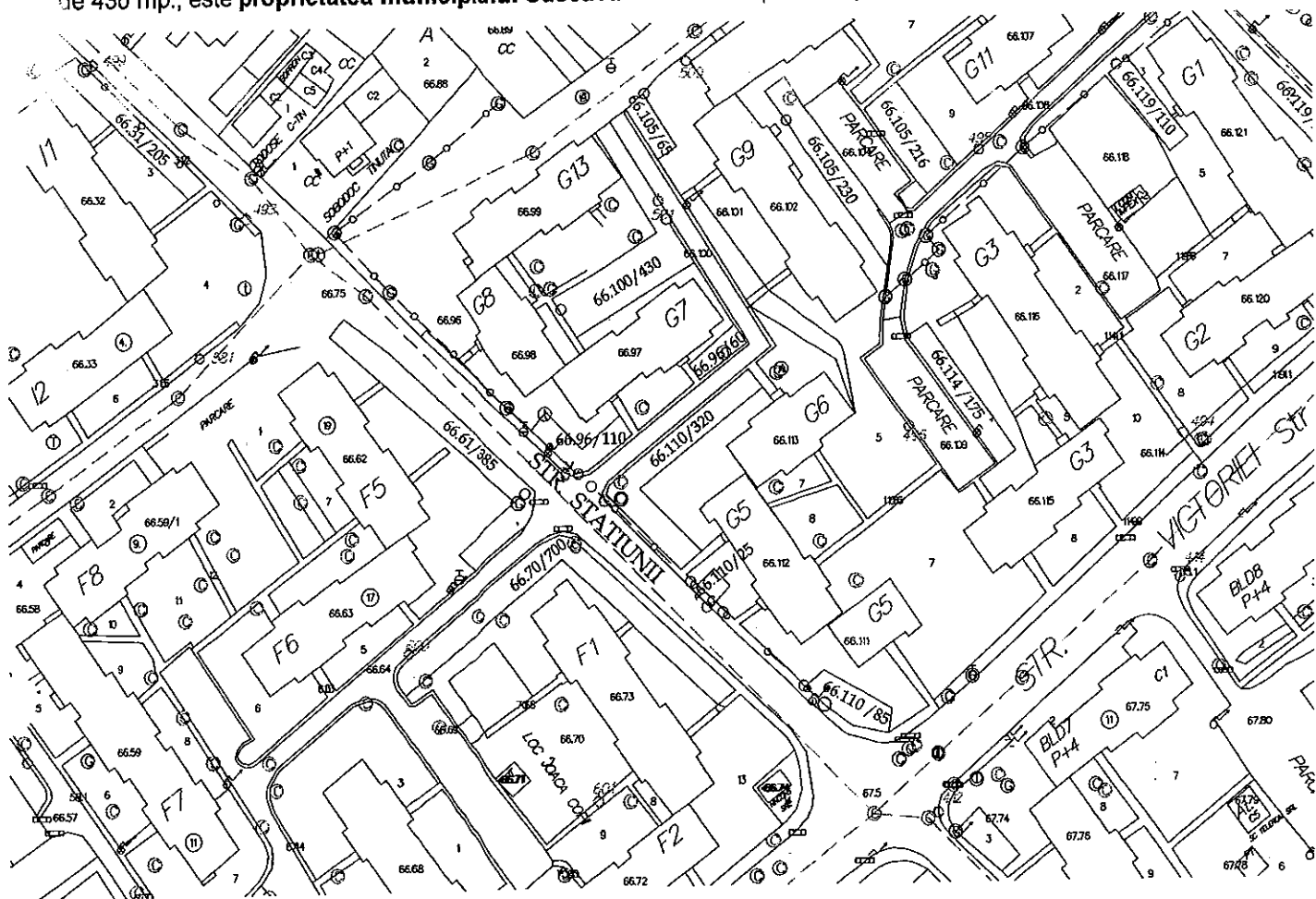
Șef serviciu: I. Floriștean

PLAN DE SITUAȚIE SCARA 1 : 1500

Adresa amplasament: str. Stațiunii, Sector cadastral 66

Situația juridică a terenului:

Terenul în suprafață totală de 2385 mp., identic cu parcelele cadastrale nr. 66.31/205 în suprafață de 205 mp, nr. 66.61/385 în suprafață de 385 mp., nr. 66.70/700 în suprafață de 700 mp., nr. 66.110/85 în suprafață de 85 mp, nr. 66.110/25 în suprafață de 25 mp, nr. 66.110/320 în suprafață de 320 mp, nr. 66.96/110 în suprafață de 110 mp., 66.96/60 în suprafață de 60 mp., nr. 66.105/65 în suprafață de 65 mp. și nr. 66.100/430 în suprafață de 430 mp., este proprietatea municipiului Suceava – domeniul privat (parcări existente).



NOTĂ: Planul de situație a fost solicitat de Serviciul Administrare Străzi – modernizare parcări.

Întocmit: I. Birnicu

Data : 21. 07. 2017

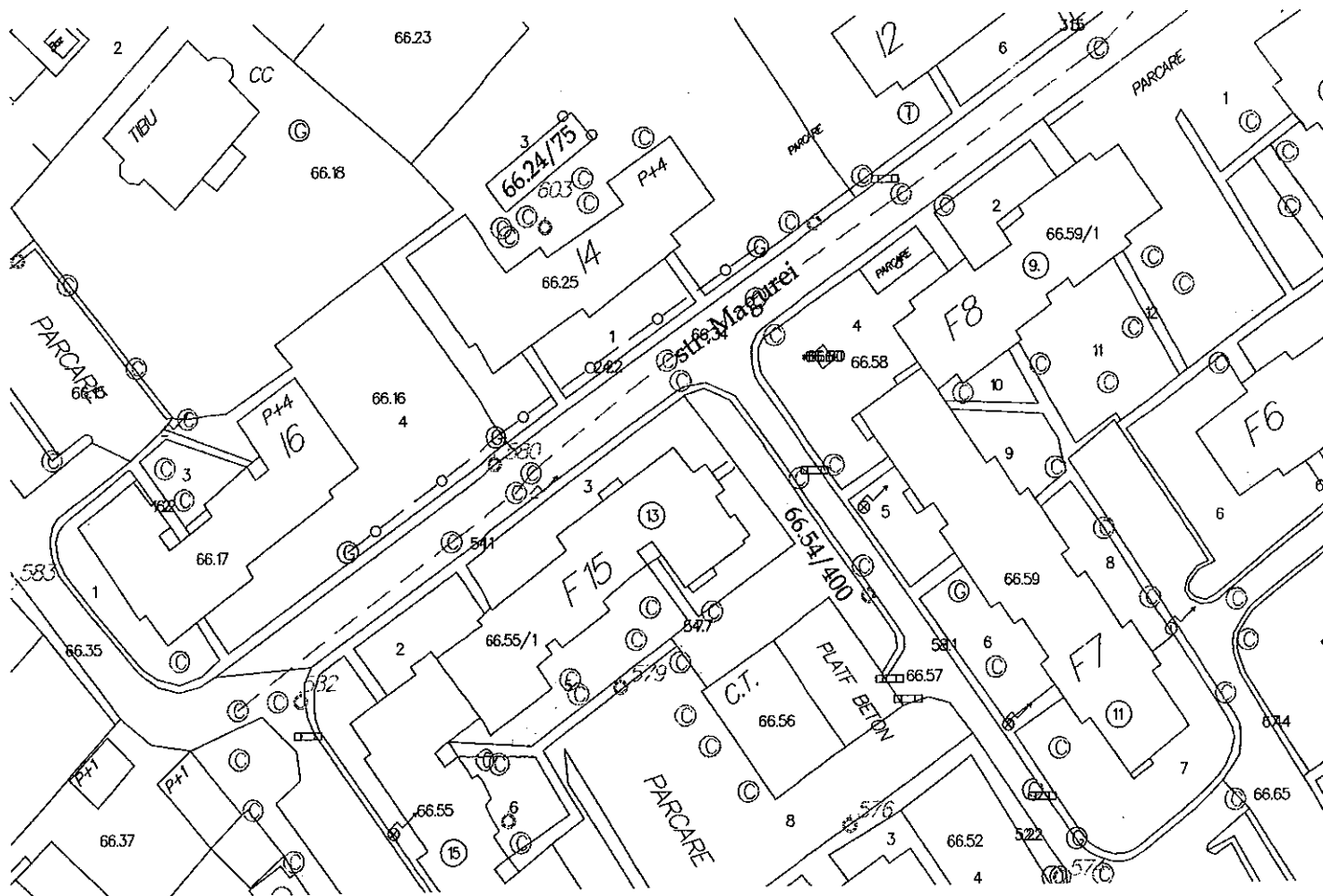
Șef serviciu: I. Floriștean

PLAN DE SITUAȚIE
SCARA 1 : 1000

Adresa amplasament: str. Măgurei, Sector cadastral 66

Situația juridică a terenului:

Terenul în suprafață totală de 475 mp., identic cu parcelele cadastrale nr. 67.24/75 în suprafață de 75 mp. și nr. 66.54/400 în suprafață de 400 mp este proprietatea municipiului Suceava – domeniul privat (parcări existente).



NOTĂ: Planul de situație a fost solicitat de Serviciul Administrare Străzi – modernizare parcări.

Întocmit: I. Birnicu

Data : 21.07.2017

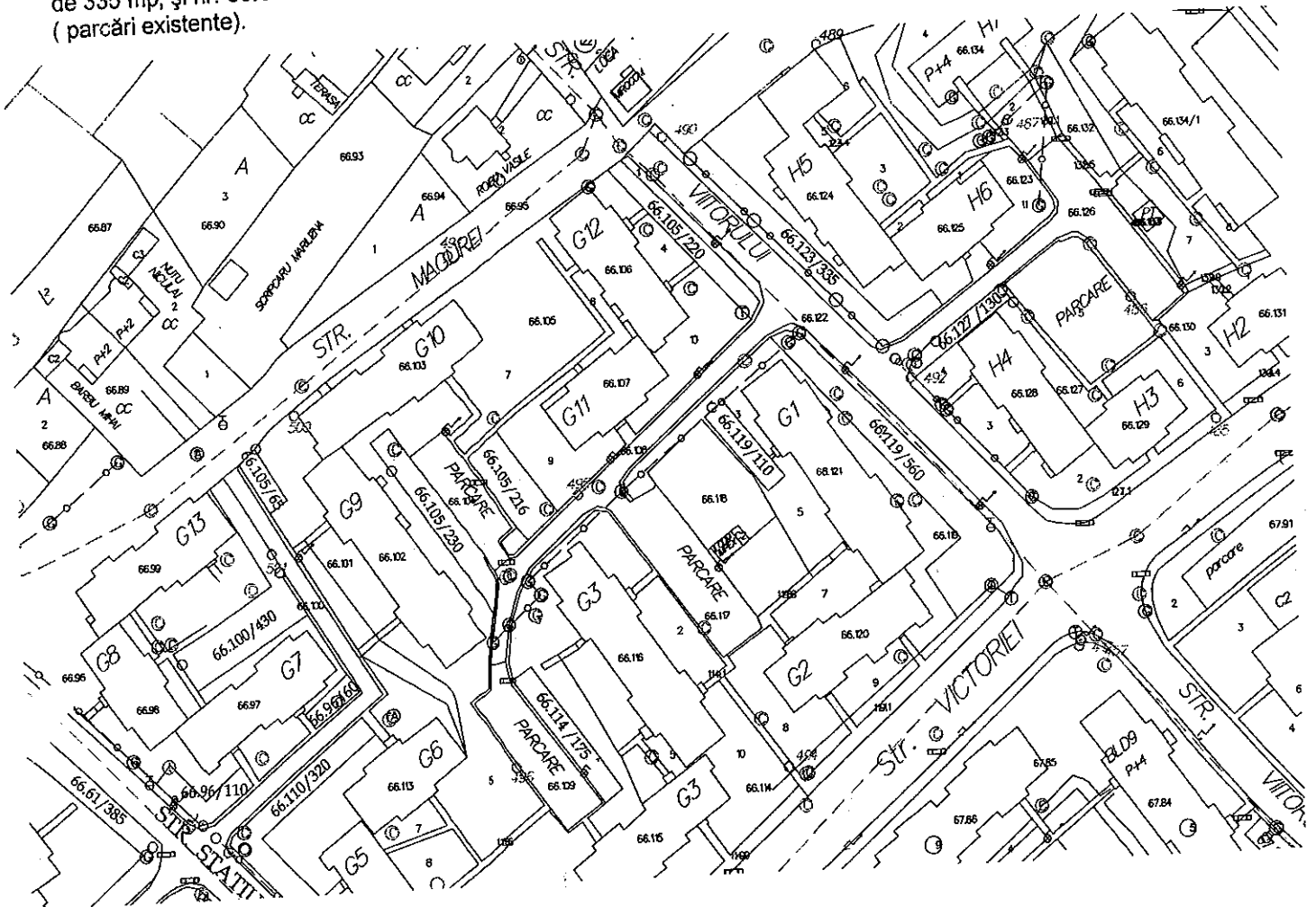
Șef serviciu: I. Floriștean

PLAN DE SITUAȚIE
SCARA 1 : 1500

Adresa amplasament: str. Viitorului, Sector cadastral 66

Situația juridică a terenului:

Terenul în suprafață totală de 1976 mp., identic cu parcelele cadastrale nr. 66.105/230 în suprafață de 230 mp, nr. 66.114/175 în suprafață de 175 mp., nr. 66.105/216 în suprafață de 216 mp., nr. 66.119/110 în suprafață de 110 mp, nr. 66.105/220 în suprafață de 220 mp, nr. 66.119/560 în suprafață de 560 mp, nr. 66.123/335 în suprafață de 335 mp, și nr. 66.127/130 în suprafață de 130 mp este proprietatea municipiului Suceava – domeniul privat (parcări existente).



NOTĂ: Planul de situație a fost solicitat de Serviciul Administrare Străzi – modernizare parcări.

Întocmit: I. Birnicu

Data : 21. 07. 2017

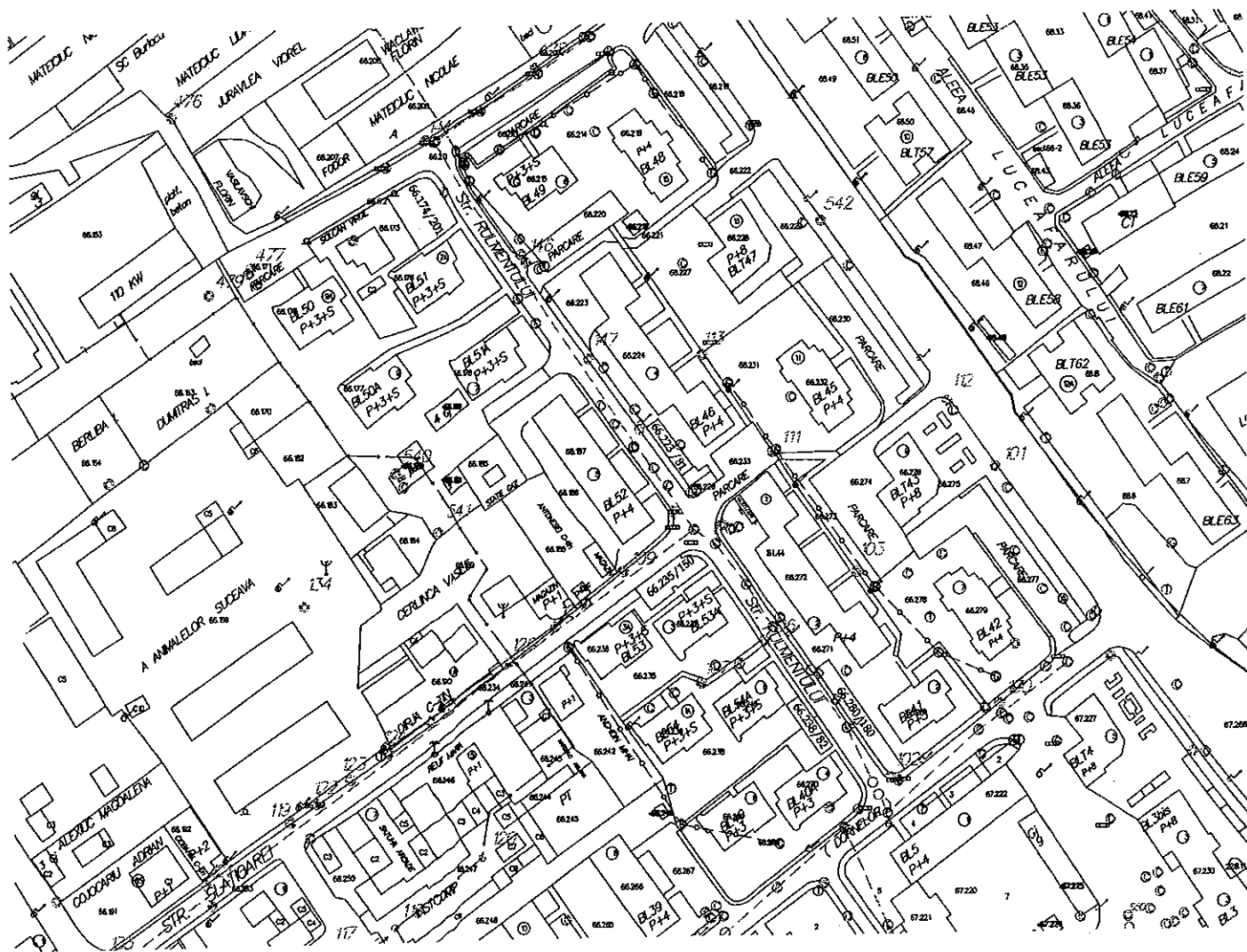
Șef serviciu: I. Floriștean

PLAN DE SITUAȚIE
SCARA 1 : 2000

Adresa amplasament: str. Rulmentului, Sector cadastral 66

Situația juridică a terenului:

Terenul în suprafață totală de 694 mp., identic cu parcelele cadastrale nr. 66.174/201 în suprafață de 201 mp. nr. 66.223/81 în suprafață de 81 mp., nr. 66.235/150 în suprafață de 150 mp. nr. 66.280/180 în suprafață de 180 mp. și nr. 67.238/82 în suprafață de 82 mp este proprietatea municipiului Suceava – domeniul privat parcuri existente).



NOTĂ: Planul de situație a fost solicitat de Serviciul Administrare Străzi – modernizare parcuri.

Întocmit: I. Birnicu

Data : 21. 07. 2017

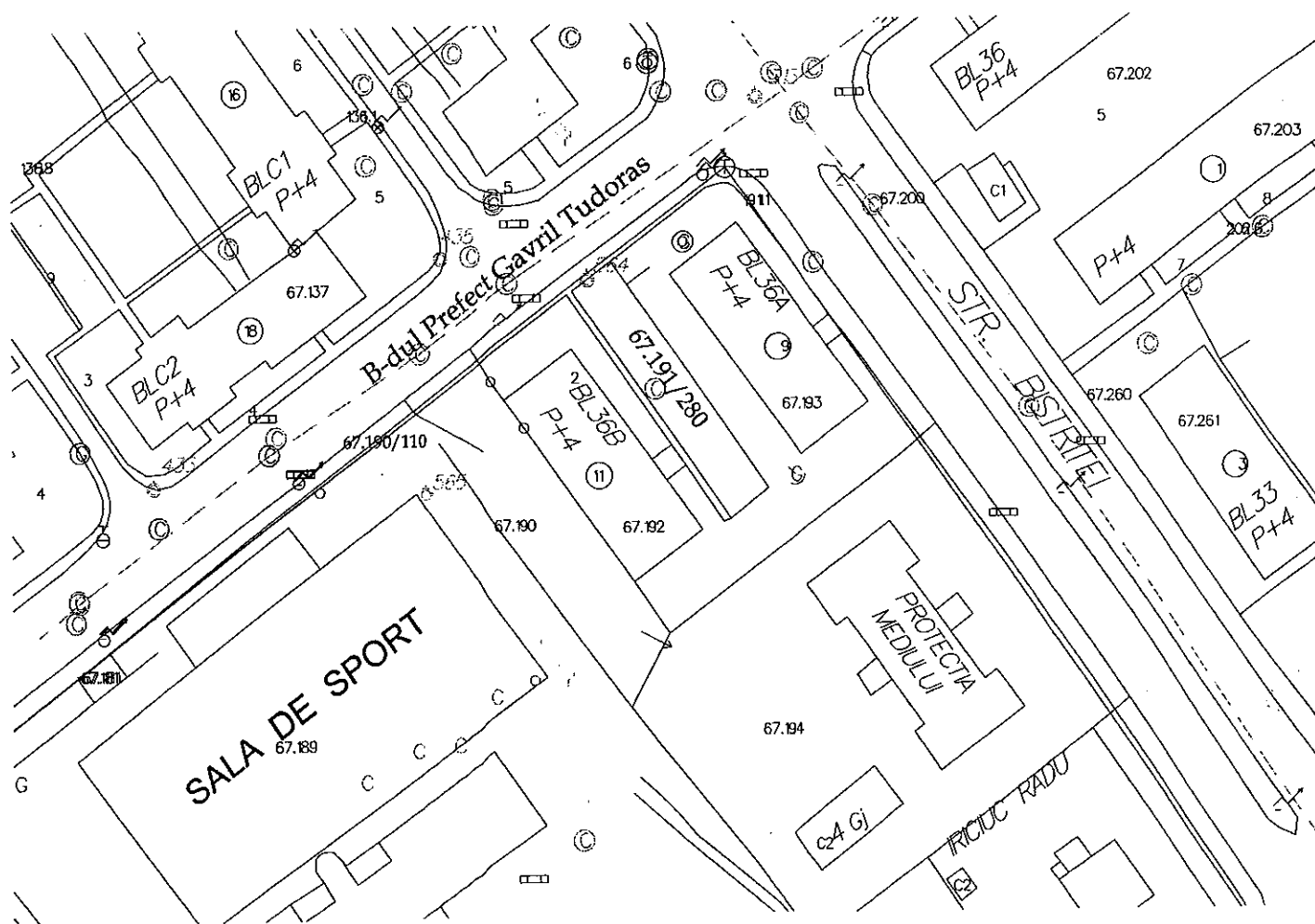
Șef serviciu: I. Floriștean

PLAN DE SITUAȚIE
SCARA 1 : 1000

Adresa amplasament: B-dul Prefect G. Tudoraș , Sector cadastral 67

Situația juridică a terenului:

Terenul în suprafață de 280 mp., identic cu parcela cadastrală nr. 67.191/280, este proprietatea municipiului Suceava – domeniul privat (parcare existentă).



NOTĂ: Planul de situație a fost solicitat de Serviciul Administrare Străzi – modernizare parcare.

Întocmit: I. Birnicu

Șef serviciu: I. Floriștean

Data :21 07.2017