

HOTĂRÂRE

privind atribuirea unor denumiri de străzi în Municipiul Suceava
CONSILIUL LOCAL AL MUNICIPIULUI SUCEAVA

Având în vedere expunerea de motive a Primarului Municipiului Suceava înregistrată sub nr. 7831 din 05.03.2018, Raportul Serviciului Administrare Străzi și Sistemizare Rutieră, înregistrat sub nr. 7832 din 05.03.2018 și Raportul Comisiei de Amenajarea Teritoriului, Urbanism și Protecția Mediului.

În temeiul dispozițiilor OG nr. 63 / 2002 privind atribuirea sau schimbarea de denumiri, aprobată de Legea nr. 48 / 2003 și modificată de Legea nr. 279/ 2007 și Legea nr. 76 / 2007.

În baza prevederilor art. 36 alin. 5 lit. d, art. 45 alin. 1, art. 47 și art. 49 din Legea Administrației Publice Locale nr. 215 / 2001, republicată cu modificările și completările ulterioare.

HOTĂRĂȘTE :

Art.1. Se atribuie denumiri stradale următoarelor artere de circulație din cartierul rezidențial nou edificat prin PUZ aprobat cu HCL nr. 249/30.10.2014, după cum urmează :

A). Cartierul delimitat de aleea Dumbrăvii și dealul Vâlcănești din Burdujeni să poarte denumirea de Cartierul Dumbrăvii iar străzile din interiorul lui să se numească:


a) strada Gorunului arterei de circulație în lungime de 640 m, situată pe partea dreaptă a aleii Dumbrăvii (cu sensul de parcurs din aleea Dumbrăvii spre dealul Vâlcănești) paralelă cu strada Fagulului la distanța de 600 m de aceasta, fiind delimitată în partea de vest de aleea Dumbrăvii, iar în partea de est de dealul Vâlcănești.

b) strada Magnoliei arterei de circulație în lungime de 260 m, situată pe partea dreaptă a aleii Dumbrăvii (cu sensul de parcurs din aleea Dumbrăvii spre dealul Vâlcănești) paralelă cu strada propusă a se numi **Gorunului** la distanța de 45 m de aceasta, fiind delimitată în partea de vest de aleea Dumbrăvii, iar în partea de est de strada propusă a se denumi **Gorunului**,

c) strada Dafinului arterei de circulație în lungime de 200 m, situată pe partea dreaptă a aleii Dumbrăvii (cu sensul de parcurs din aleea Dumbrăvii spre dealul Vâlcănești) paralelă cu strada propusă a se numi **Magnoliei** la distanța de 45 m de aceasta, fiind delimitată în partea de vest de aleea Dumbrăvii, iar în partea de est de strada propusă a se denumi **Gorunului**,

d) strada Migdalului arterei de circulație în lungime de 140 m, situată pe partea dreaptă a aleii Dumbrăvii (cu sensul de parcurs din aleea Dumbrăvii spre dealul Vâlcănești) paralelă cu strada propusă a se numi **Dafinului** la distanța de 45 m de aceasta, fiind delimitată în partea de vest de aleea Dumbrăvii, iar în partea de est de strada propusă a se denumi **Gorunului**,

Art.2. Primarul Municipiului Suceava prin Serviciul Administrare Străzi și Sistemizare Rutieră, va duce la îndeplinire prevederile hotărârii.



Viceprimar
Lucian Harsovschi

VIZAT PENTRU LEGALITATE,
SECRETAR MUNICIPIU
jr. Ioan Ciutac

EXPUNERE DE MOTIVE

privind atribuirea unor denumiri de străzi în Municipiul Suceava

În Municipiul Suceava în cartierul rezidențial nou edificat prin PUZ aprobat prin HCL nr. 249/30.10.2014 s-au edificat mai multe imobile de locuit pentru care este necesară eliberarea de „Certificate de nomenclatură stradală și adresă”.

Pentru eliberarea acestor documente este necesară atribuirea de denumiri stradale noilor artere de circulație și situate în cartierele nou edificate, după cum urmează:

A). Cartierul delimitat de aleea Dumbrăvii și dealul Vâlcănești din Burdujeni să poarte denumirea de Cartierul Dumbrăvii iar străzile din interiorul lui să se numească:

a) strada Gorunului arterei de circulație în lungime de 640 m, situată pe partea dreaptă a aleii Dumbrăvii (cu sensul de parcurs din aleea Dumbrăvii spre dealul Vâlcănești) paralelă cu strada Fagulului la distanța de 600 m de aceasta, fiind delimitată în partea de vest de aleea Dumbrăvii, iar în partea de est de dealul Vâlcănești.

b) strada Magnoliei arterei de circulație în lungime de 260 m, situată pe partea dreaptă a aleii Dumbrăvii (cu sensul de parcurs din aleea Dumbrăvii spre dealul Vâlcănești) paralelă cu strada propusă a se numi **Gorunului** la distanța de 45 m de aceasta, fiind delimitată în partea de vest de aleea Dumbrăvii, iar în partea de est de strada propusă a se denumi **Gorunului**,

c) strada Dafinului arterei de circulație în lungime de 200 m, situată pe partea dreaptă a aleii Dumbrăvii (cu sensul de parcurs din aleea Dumbrăvii spre dealul Vâlcănești) paralelă cu strada propusă a se numi **Magnoliei** la distanța de 45 m de aceasta, fiind delimitată în partea de vest de aleea Dumbrăvii, iar în partea de est de strada propusă a se denumi **Gorunului**,

d) strada Migdalului arterei de circulație în lungime de 140 m, situată pe partea dreaptă a aleii Dumbrăvii (cu sensul de parcurs din aleea Dumbrăvii spre dealul Vâlcănești) paralelă cu strada propusă a se numi **Dafinului** la distanța de 45 m de aceasta, fiind delimitată în partea de vest de aleea Dumbrăvii, iar în partea de est de strada propusă a se denumi **Gorunului**,

Ținând seama de cele prezentate mai sus și având în vedere prevederile Legii nr. 215/2001, a Administrației Publice Locale republicată cu modificările și completările ulterioare, a Legii nr. 48/2003 de aprobare a OG nr. 63/2002 privind atribuirea sau schimbarea de denumiri, propun aprobarea Proiectului de Hotărâre în forma prezentată.





Viceprimar
Lucian Harșovschi

RAPORTUL

serviciului de specialitate

Proiectul de Hotărâre, privind aprobarea atribuirii unor denumiri stradale, pornește de la faptul că, în Municipiul Suceava în cartierul rezidențial nou edificat prin PUZ aprobat prin HCL nr. 249/30.10.2014 s-au edificat mai multe imobile de locuit pentru care este necesară eliberarea de „CertIFICATE de nomenclatură stradală și adresă”. iar în aceste cartiere arterele de circulație aferente nu poartă un nume.

Se propune ca arterele de circulație create în cartierul rezidențial nou edificat să poarte următoarele denumiri, după cum urmează :

A). Cartierul delimitat de aleea Dumbrăvii și dealul Vâlcănești din Burdujeni să poarte denumirea de Cartierul Dumbrăvii iar străzile din interiorul lui să se numească:

a) strada Gorunului arterei de circulație în lungime de 640 m, situată pe partea dreaptă a aleii Dumbrăvii (cu sensul de parcurs din aleea Dumbrăvii spre dealul Vâlcănești) paralelă cu strada Fagului, la distanța de 600 m de aceasta, fiind delimitată în partea de vest de aleea Dumbrăvii, iar în partea de est de dealul Vâlcănești .

b) strada Magnoliei arterei de circulație în lungime de 260 m, situată pe partea dreaptă a aleii Dumbrăvii (cu sensul de parcurs din aleea Dumbrăvii spre dealul Vâlcănești) paralelă cu strada propusă a se numi **Gorunului** la distanța de 45 m de aceasta, fiind delimitată în partea de vest de aleea Dumbrăvii, iar în partea de est de strada propusă a se denumi **Gorunului** ,

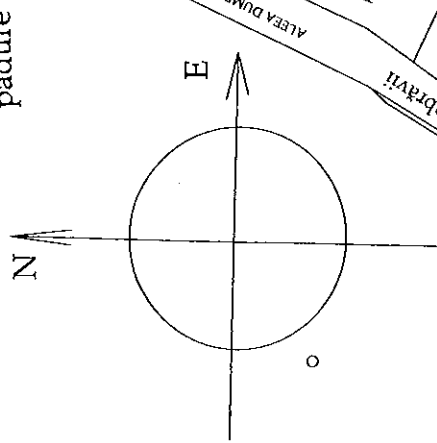
c) strada Dafinului arterei de circulație în lungime de 200 m, situată pe partea dreaptă a aleii Dumbrăvii (cu sensul de parcurs din aleea Dumbrăvii spre dealul Vâlcănești) paralelă cu strada propusă a se numi **Magnoliei** la distanța de 45 m de aceasta, fiind delimitată în partea de vest de aleea Dumbrăvii, iar în partea de est de strada propusă a se denumi **Gorunului** ,

d) strada Migdalului arterei de circulație în lungime de 140 m, situată pe partea dreaptă a aleii Dumbrăvii (cu sensul de parcurs din aleea Dumbrăvii spre dealul Vâlcănești) paralelă cu strada propusă a se numi **Dafinului** la distanța de 45 m de aceasta, fiind delimitată în partea de vest de aleea Dumbrăvii, iar în partea de est de strada propusă a se denumi **Gorunului** ,

Analizând propunerile anterior menționate considerăm necesară și oportună, adoptarea Proiectului de Hotărâre în forma prezentată.

DIRECTOR,
F. Cerlincă

ȘEF SERVICIU,
Tiberiu Lazăr



padure

scara 1 : 2000

SCARA 1:2000

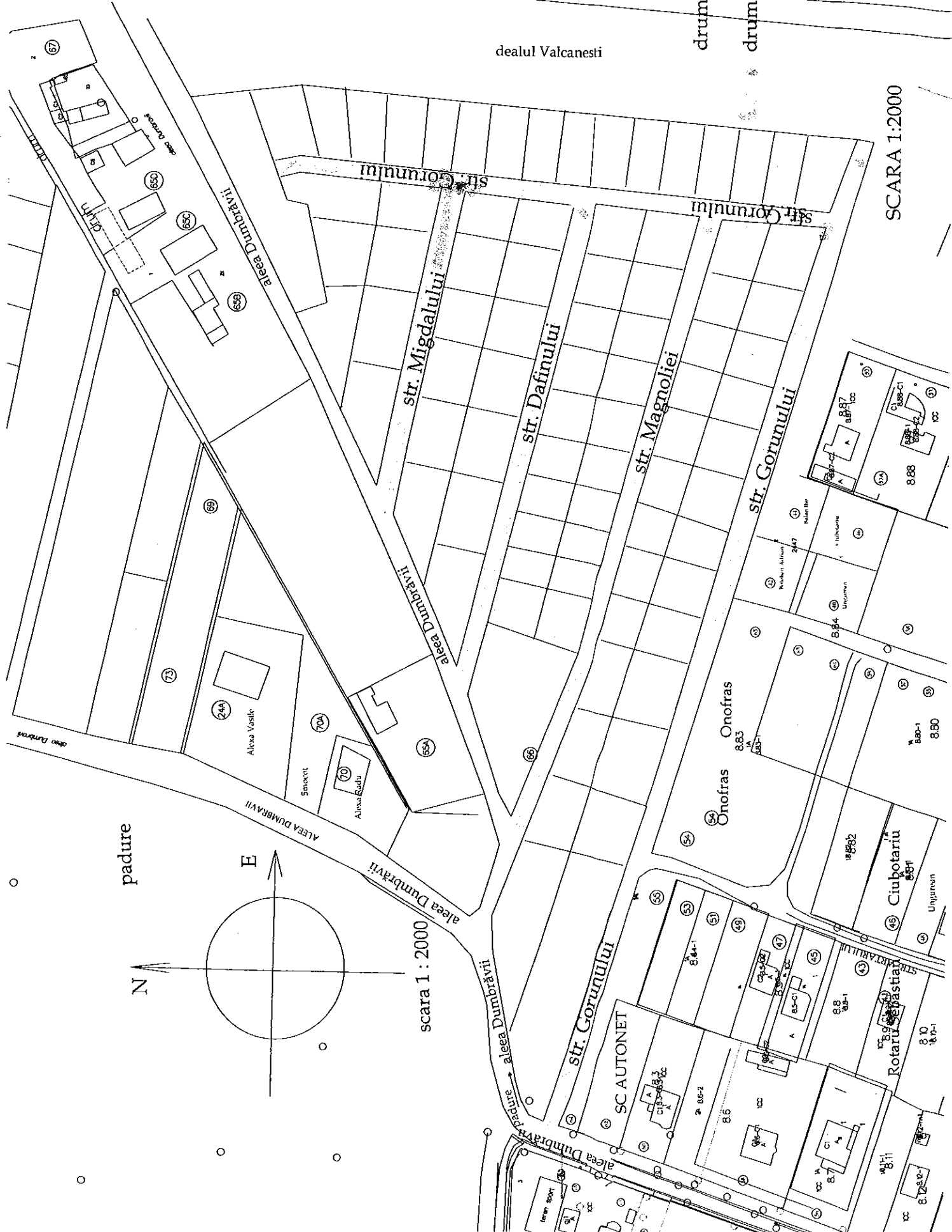
paraul Vatafu

dealul Valcanesti

drum existent

drum propus a se denu

ce



ROMÂNIA



✓ AACS
[Signature]

Nesecret
Nr ex.

**MINISTERUL AFACERILOR INTERNE
INSTITUȚIA PREFECTULUI – JUDEȚUL SUCEAVA**

**Nr. 5091/10/8
Data: 21.03.2018**

**CONSILIUL LOCAL AL MUNICIPIULUI SUCEAVA
JUDEȚUL SUCEAVA**

MUNICIPIUL SUCEAVA
29. MAR. 2018
[Signature]

Ca răspuns la cererea dvs. de avizare, nr. 51 din 06.03.2018, vă înaintăm alăturat, Procesul - verbal nr. 2/21.03.2018, al ședinței Comisiei de atribuire de denumiri a județului Suceava, împreună cu:

Avizul favorabil nr. 3 din 21.03.2018 pentru Proiectul de hotărâre al Consiliului Local al municipiului Suceava, județul Suceava, având ca obiect *atribuirea unor denumiri de străzi situate în Municipiul Suceava.*

Cu stimă,

P R E F E C T ,

Mirela-Elena ADOMNICĂI



ROMÂNIA



**MINISTERUL AFACERILOR INTERNE
INSTITUȚIA PREFECTULUI – JUDEȚUL SUCEAVA
Comisia de Atribuire de Denumiri a Județului Suceava
Nr. 2/21.03.2018**

PROCES-VERBAL

**al ședinței Comisiei de atribuire de denumiri a județului Suceava din data de
21.03.2018**

Comisia de atribuire de denumiri a județului Suceava, numită prin Ordinul Prefectului Județului Suceava nr. 18 din 11.01.2017, având următoarea componență:

1. prof. univ. dr. Mihai IACOBESCU - președinte;
 2. prof. univ. dr. Aurel BUZINCU - vicepreședinte;
 3. Conf. Univ. dr. Ioan IOSEP - membru;
 4. prof. Pavel BLAJ - membru;
 5. prof. Mihai SPĂNU - membru,
- a supus **examinării**:

Mentionăm că domnul Ioan IOSEP nu a fost prezent la ședința din data de 21.03.2018 din motive medicale.

- cererea de avizare nr. 51/06.03.2018 *privind atribuirea unor denumiri de străzi situate în Municipiul Suceava;*
- cererea de avizare nr. 1884 din 21.02.2018 *privind atribuirea de denumiri pentru străzile din comuna Ipotestți, județul Suceava.*

Ședința s-a desfășurat la sala „Nicolae Labiș”, din Palatul Administrativ și a fost condusă de către președintele comisiei, domnul Mihai Iacobescu.

Examinarea s-a desfășurat în prezența tuturor membrilor, mai puțin a domnului Ioan IOSEP (din motive medicale) și a constat în analizarea următoarelor documente:

1. Proiectul de Hotărâre al Consiliului Local al Municipiului Suceava *privind atribuirea unor denumiri de străzi situate în Municipiul Suceava;*

- 1.1. Cererea de avizare nr. 51 din data de 06.03.2018;
- 1.2. Proiectul de hotărâre;
- 1.3. Expunerea de motive înregistrată sub nr. 7831 din 05.03.2018;
- 1.4. Raport de specialitate nr. 7832/05.03.2018;
- 1.5. Adresa de înaintare și avizul Comisiei amenajarea teritoriului, urbanism și patrimoniu.

și s-a finalizat cu următoarele rezultate:

În urma verificării documentației depusă de Consiliul Local al Municipiului Suceava, județul Suceava, membrii comisiei au hotărât cu unanimitate de voturi că dosarul pentru obținerea avizului este complet și cuprinde toate documentele prevăzute de art. 7 alin. (1) din *Regulamentul de funcționare a comisiei de atribuire de denumiri județene, respectiv a municipiului București*, aprobat prin Ordinul Ministrului Internelor și Reformei Administrative nr. 564/2008.

În urma analizării documentelor de mai sus, membrii comisiei consideră că atribuirea denumirii străzilor este în concordanță cu specificul zonal și tradițional al localității respective.

Membrii comisiei au votat după cum urmează:

Numele și prenumele	Vot „pentru”	Vot „împotrivă”	Abținere	Observații
Mihai IACOBESCU	Da	-	-	
Aurel BUZINCU	Da	-	-	
Ioan IOSEP	-	-	-	ABSENT
Pavel BLAJ	Da	-	-	
Mihai SPĂNU	Da	-	-	

În urma voturilor exprimate, Comisia de atribuire de denumiri a județului Suceava **acordă aviz favorabil:**

1. Proiectului de Hotărâre al Consiliului Local al Municipiului Suceava privind atribuirea de denumiri stradale următoarelor artere de circulație din cartierul rezidențial nou edificat prin PUZ aprobat cu HCL nr. 249/30.10.2017, după cum urmează:

Străzile din interiorul Cartierului Dumbrăvii delimitat de Aleea Dumbrăvii și Dealul Valcănești din Burdujeni să poarte următoarele denumiri:

a) **strada Gorunului** arterei de circulație lungime de 640 m, situată pe partea dreaptă a Aleii Dumbrăvii (cu sensul de parcurs din Aleea Dumbrăvii spre Dealul Valcănești) paralelă cu strada Fagului la distanța de 600 m de aceasta, fiind delimitată în partea de vest de Aleea Dumbrăvii, iar în partea de est de dealul Valcănești.

b) **strada Magnoliei** arterei de circulație în lungime de 260 m, situată pe partea dreapta a Aleii Dumbrăvii (cu sensul de parcurs din Aleea Dumbrăvii spre dealul Valcănești) paralelă cu strada propusă a se numi **Gorunului** la distanța de 45 m de aceasta, fiind delimitată în partea de vest de Aleea Dumbrăvii, iar în partea de est de strada propusă a se denumi **Gorunului**.

c) **strada Dafinului** arterei de circulație în lungime de 200 m, situată pe partea dreapta a Aleii Dumbrăvii (cu sensul de parcurs din aleea Dumbrăvii spre dealul Valcănești) paralelă cu strada propusă a se numi **Magnoliei** la distanța de 45 m de aceasta, fiind delimitată în partea de vest de Aleea Dumbrăvii, iar în partea de est de strada propusă a se denumi **Gorunului**,

d) **strada Migdalului** arterei de circulație în lungime de 140 m, situată pe partea dreaptă a Aleii Dumbrăvii (cu sensul de parcurs din aleea Dumbrăvii spre dealul Valcănești) paralelă cu strada propusă a se numi **Dafinului** la distanța de 45 m de aceasta, fiind delimitată în partea de vest de Aleea Dumbrăvii, iar în partea de est de strada propusă a se denumi **Gorunului**.

Menționăm că pentru denumirea de Cartierul Dumbrăvii a fost emis avizul favorabil nr. 5 din data de 09.08.2017.

2. Proiectul de Hotărâre al Consiliului Local al comunei Ipotești privind atribuirea denumirii străzilor din comuna Ipotești, județul Suceava, identificate conform Anexei nr. 1 – sat ipotești, Anexei nr. 2 – sat Tișăuți și Anexei nr. 3 – sat Lisaura.

- 1.1. Cererea de avizare nr. 1884 din data de 21.02.2018;
- 1.2. Proiectul de hotărâre;
- 1.3. Expunerea de motive înregistrată sub nr. 1881 din 21.02.2018;
- 1.4. Raportul de specialitate nr. 1882/21.02.2018;
- 1.5. Raportul comisiei de specialitate din cadrul consiliului local înregistrat cu nr. 1883/21.02.2018;
- 1.6. Adresa de înaintare înregistrată cu nr. 2767 din 14.03.2018;
- 1.7. Procesul verbal al ședinței din data de 27.10.2017 al consiliului local al comunei Ipotești;
- 1.8. Nota justificativă înregistrată cu nr. 2766 din data de 14.03.2018.

și s-a finalizat cu următoarele rezultate:

În urma verificării documentației depusă de Consiliul Local al comunei Ipotești, județul Suceava, membrii comisiei au hotărât cu unanimitate de voturi că dosarul pentru obținerea avizului este complet și cuprinde toate documentele prevăzute de art. 7 alin. (1) din *Regulamentul de funcționare a comisiei de atribuire de denumiri județene, respectiv a municipiului București*, aprobat prin Ordinul Ministrului Internelor și Reformei Administrative nr. 564/2008.

În urma analizării documentelor de mai sus, membrii comisiei consideră că atribuirea denumirii străzilor este în concordanță cu specificul zonal și tradițional al localității respective.

Membrii comisiei au votat după cum urmează:

Numele și prenumele	Vot „pentru”	Vot „împotriva”	Abținere	Observații
Mihai IACOBESCU	Da	-	-	
Aurel BUZINCU	Da	-	-	
Ioan IOSEP	-	-	-	ABSENT
Pavel BLAJ	Da	-	-	
Mihai SPĂNU	Da	-	-	

În urma voturilor exprimate, Comisia de atribuire de denumiri a județului Suceava **acordă aviz favorabil:**

1. Proiectului de Hotărâre al Consiliului Local al comunei Ipotești privind atribuirea denumirii străzilor din comuna Ipotești, județul Suceava, identificate conform Anexei nr. 1 – sat ipotești, Anexei nr. 2 – sat Tișăuți și Anexei nr. 3 – sat Lisaura, care fac parte integrantă din prezentul aviz.

**Comisia de atribuire de denumiri a județului Suceava:
Semnături:**

1. Mihai IACOBESCU - președinte
2. Aurel BUZINCU - vicepreședinte
3. Ioan IOSEP - membru
4. Pavel BLAJ - membru
5. Mihai SPĂNU - membru

**COMISIA DE ATRIBUIRE DE DENUMIRI
A JUDEȚULUI SUCEAVA**

**A V I Z
Nr. 3/21.03.2018**

În temeiul art. 3 alin. (7) din Ordonanța Guvernului nr. 63/2002 privind atribuirea sau schimbarea de denumiri, aprobată cu modificări și completări prin Legea nr. 48/2003, cu modificările și completările ulterioare, și al Regulamentului de funcționare a Comisiei de atribuire de denumiri județene, respectiv a municipiului București, aprobat prin Ordinul ministrului internelor și reformei administrative nr. 564/2008,

Comisia de atribuire de denumiri a județului Suceava

AVIZEAZĂ

Favorabil

**PROIECTUL DE HOTĂRÂRE AL
CONSILIULUI LOCAL AL MUNICIPIULUI SUCEAVA
JUDEȚUL SUCEAVA**

- cu privire la atribuirea de denumiri stradale următoarelor artere de circulație din cartierul rezidențial nou edificat prin PUZ aprobat cu HCL nr. 249/30.10.2017, după cum urmează:

Străzile din interiorul Cartierului Dumbrăvii delimitat de Aleea Dumbrăvii și Dealul Valcănești din Burdujeni să poarte următoarele denumiri:

a) strada Gorunului arterei de circulație lungime de 640 m, situată pe partea dreaptă a Aleei Dumbrăvii (cu sensul de parcurs din Aleea Dumbrăvii spre Dealul Valcănești) paralelă cu strada Fagului la distanța de 600 m de aceasta, fiind delimitată în partea de vest de Aleea Dumbrăvii, iar în partea de est de dealul Valcănești.

b) strada Magnoliei arterei de circulație în lungime de 260 m, situată pe partea dreapta a Aleei Dumbrăvii (cu sensul de parcurs din Aleea Dumbrăvii spre dealul Valcănești) paralelă cu strada propusă a se numi **Gorunului** la distanța de 45 m de aceasta, fiind delimitate în partea de vest de Aleea Dumbrăvii, iar în partea de est de strada propusă a se denumi **Gorunului**.

c) strada Dafinului arterei de circulație în lungime de 200 m, situată pe partea dreapta a Aleei Dumbrăvii (cu sensul de parcurs din aleea Dumbrăvii spre dealul Valcănești) paralelă cu strada propusă a se numi **Magnoliei** la distanța de 45 m de aceasta, fiind delimitată în partea de vest de Aleea Dumbrăvii, iar în partea de est de strada propusă a se denumi **Gorunului**,

d) strada Migdalului arterei de circulație în lungime de 140 m, situată pe partea dreaptă a Aleei Dumbrăvii (cu sensul de parcurs din aleea Dumbrăvii spre dealul Valcănești) paralelă cu strada propusă a se numi **Dafinului** la distanța de 45 m de aceasta, fiind delimitată în partea de vest de Aleea Dumbrăvii, iar în partea de est de strada propusă a se denumi **Gorunului**.

Data eliberării:
21.03.2018

**Președintele
Comisiei de Atribuire de Denumiri a Județului Suceava**

Prof. univ. dr. **Mihailă COBESCU**

(Semnătura **DEȘTEINĂ**)

**COMISIA
DE ATRIBUIRE
DE DENUMIRI
A JUDEȚULUI
SUCEAVA**