



MUNICIPIUL SUCEAVA

B-dul 1 Mai nr. 5A, cod: 720224

www.primariasv.ro, primsv@primariasv.ro

Tel: 0230-212696, Fax: 0230-520593

HOTĂRÂRE

privind completarea anexei nr. 18 din HCL nr. 40 din 23.02.2017 privind atestarea bunurilor imobile ce aparțin domeniului privat al municipiului Suceava cu terenuri noi itificate în vederea amenajării unor locuri de parcare în conformitate cu prevederile legale în vigoare

Consiliul Local al Municipiului Suceava;

Având în vedere expunerea de motive a Primarului municipiului Suceava înregistrată la nr. 5952 din 16.02.2018, raportul Serviciului Patrimoniu înregistrat la nr. 5953 din 16.02.2018 și avizul comisiei economico-financiară, juridică, disciplinară a Consiliului Local al municipiului Suceava;

În temeiul prevederilor art.36, alin.(2) lit. "c", ale art. 45 alin.(3), ale art.47 și art.49 din Legea nr.215/2001 a administrației publice locale, republicată.

HOTARASTE:

Art. 1. Se completează anexa nr. 18 la HCL nr. 40 din 23.02.2017 conform anexelor nr.1, nr. 2, nr. 3, nr. 4 la prezenta hotărâre.

Art. 2. Primarul municipiului Suceava, prin aparatul de specialitate, va duce la îndeplinire prevederile prezentei hotărâri.

INIȚIATOR

PRIMAR

ION LUNGU

PRIN

VICEPRIMAR

LUCIAN HARSOVSCHI



AVIZAT PENTRU LEGALITATE

SECRETAR MUNICIPIU

Jr. IOAN CIUTAC

CONTROL FINANCIAR PREVENTIV PROPRIU

DIRECTOR EXECUTIV

ELISABETA VĂIDEAU





MUNICIPIUL SUCEAVA

B-dul 1 Mai nr. 5A, cod: 720224

www.primariasv.ro, primsv@primariasv.ro

Tel: 0230-212696, Fax: 0230-520593

PRIMĂRIA MUNICIPIULUI SUCEAVA

Nr. 595 din 16.02.2018

EXPUNERE DE MOTIVE

În conformitate cu prevederile Ordinului 2861/2009 pentru aprobarea normelor privind organizarea și efectuarea inventarierii elementelor de natura activelor, datoriilor și capitalurilor proprii:

“În temeiul prevederilor Legii contabilității nr. 82/1991, republicată, entitățile au obligația să efectueze inventarierea elementelor de natura activelor, datoriilor și capitalurilor proprii deținute, la începutul activității, cel puțin o dată în cursul exercițiului financiar pe parcursul funcționării lor, în cazul fuziunii sau încetării activității, precum și în următoarele situații:

- a) la cererea organelor de control, cu prilejul efectuării controlului, sau a altor organe prevăzute de lege;
- b) ori de câte ori sunt indicii că există lipsuri sau plusuri în gestiune, care nu pot fi stabilite cert decât prin inventariere;
- c) ori de câte ori intervine o predare-primire de gestiune;
- d) cu prilejul reorganizării gestiunilor;
- e) ca urmare a calamităților naturale sau a unor cazuri de forță majoră;
- f) în alte cazuri prevăzute de lege”

Prin HCL nr. 40 din 23.02.2017 s-a atestat apartenența la domeniul privat al municipiului Suceava a bunurilor imobile înscrise în anexele 1-18.

În anexa 18 sunt înscrise alte bunuri decât cele înscrise în anexele 1-17.

Prin dispoziția nr. 1122 din 29.05.2017 s-a constituit o comisie de inventariere în vederea identificării tuturor parcelelor de teren pe care sunt parcate mașini și care nu au destinația de parcare respectiv nu figurează în evidențele patrimoniale ale Primăriei municipiului Suceava având destinația de “Parcări”


Inventarierea realizată este centralizată în tabelul de mai jos:

Nr. crt	Cartier	Nr. poziții parcele cadastrale	Suprafața totală (mp)	Nr. estimat locuri parcare
1	Obcini	82	16.733	1.161
2	Zamca	30	6.848	361
3.	Centru și George Enescu	176	25.496	1.755
4.	Burdujeni	54	17.854	1.087
TOTAL		342	66.931	4.364

Rezultatele inventarierii sunt cuprinse în anexele la prezentul proiect de hotărâre.

Față de cele menționate mai sus, supun aprobării Consiliului Local al Municipiului Suceava proiectul de hotărâre anexat în forma redactată și prezentată alăturat.

PRIMAR
Ion Lungu
PRIN
VICEPRIMAR
Lucian Harsoschi





MUNICIPIUL SUCEAVA

B-dul 1 Mai nr. 5A, cod: 720224


www.primariasv.ro, primsv@primariasv.ro

Tel: 0230-212696, Fax: 0230-520593

DIRECȚIA PATRIMONIU
Serviciul Patrimoniu

Nr. 1953 din 16.02.2018

APROB
PRIMAR
ION LUNGU
PRIN
VICEPRIMAR
LUCIAN HARSOVSCHI



RAPORT al serviciului de specialitate

Prin HCL nr. 40 din 23.02.2017 s-a atestat apartenența la domeniul privat al municipiului Suceava a bunurilor imobile înscrise în anexele 1-18.

Având în vedere faptul că există neconcordanțe între parcările înscrise în inventar și terenurile ocupate de mașini parcate prin dispoziția Primar nr. 1122/29.05.2017, terenuri proprietate privată a municipiului Suceava s-a constituit o comisie în vederea identificării și inventarierii suprafețelor de teren ocupate de mașini parcate pe terenurile proprietate privată a municipiului Suceava.

În conformitate cu prevederile Ordinului 2861/2009 pentru aprobarea normelor privind organizarea și efectuarea inventarierii elementelor de natura activelor, datoriilor și capitalurilor proprii:

“În temeiul prevederilor Legii contabilității nr. 82/1991, republicată, entitățile au obligația să efectueze inventarierea elementelor de natura activelor, datoriilor și capitalurilor proprii deținute, la începutul activității, cel puțin o dată în cursul exercițiului financiar pe parcursul funcționării lor, în cazul fuziunii sau încetării activității, precum și în următoarele situații:

- la cererea organelor de control, cu prilejul efectuării controlului, sau a altor organe prevăzute de lege;
- ori de câte ori sunt indicii că există lipsuri sau plusuri în gestiune, care nu pot fi stabilite cert decât prin inventariere;
- ori de câte ori intervine o predare-primire de gestiune;
- cu prilejul reorganizării gestiunilor;
- ca urmare a calamităților naturale sau a unor cazuri de forță majoră;
- în alte cazuri prevăzute de lege”

Rezultatul inventarierii comisiei numite prin Dispoziție Primar este evidențiat în procesul verbal nr. 26439 din 25.07.2017.

Inventarierea s-a efectuat prin identificarea în teren a parcărilor înscrise în inventarul domeniului public al municipiului Suceava și terenurile ocupate de mașini parcate și care nu figurează ca având destinația de ”Parcare”. Parcelele de teren identificate ca fiind ocupate de mașini parcate și care nu au destinația de ”Parcare” au fost măsurate și li s-au întocmit planuri de situație, urmând ca amenajarea lor să se facă în conformitate cu prevederile legale în vigoare.

Rezultatele inventarierii au fost centralizate în patru anexe după cum urmează:

- anexa I – cuprinde centralizatorul terenurilor proprietate privată a municipiului Suceava identificate ca fiind ocupate de mașini parcate din cartierul Burdujeni, cu un număr de 54 de poziții și 22 planuri de situație anexate;

- anexa II - cuprinde centralizatorul terenurilor proprietate privată a municipiului Suceava identificate ca fiind ocupate de mașini parcate din cartierul Obcini, cu un număr de 82 de poziții și 21 planuri de situație anexate;

- anexa III - cuprinde centralizatorul terenurilor proprietate privată a municipiului Suceava identificate ca fiind ocupate de mașini parcate din cartierul Zamca, cu un număr de 30 de poziții și 11 planuri de situație anexate;

- anexa IV - cuprinde centralizatorul terenurilor proprietate privată a municipiului Suceava identificate ca fiind ocupate de mașini parcate din zona Centru și George Enescu cu un număr de 176 de poziții și 46 planuri de situație anexate;

Față de cele prezentate mai sus, considerăm oportun completarea Inventarului bunurilor ce fac parte din domeniul privat al municipiului Suceava, conform anexelor la prezentul proiect de hotărâre.

DIRECTOR EXECUTIV
Camelia Damian



ȘEF SERVICIU
Floarea Țurcanu



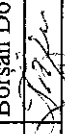
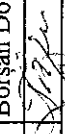
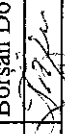
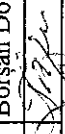
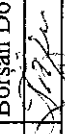
Unitatea: Primaria Municipiului Suceava		LISTA DE INVENTARIERE data.....2017										Completări la Anexa nr.18 din HCL nr.40/2017				Pagina 2	
Magazie		CANTITATI										Loc de depozitare				Deprecierea	
Nr.crt	Denumirea bunurilor inventariate	Nr. parcela cadastrală provizorie	U/M	Stocuri		Diferente		Pret unitar		Valoarea contabila	Diferente		Valoarea de inventar, lei	Valoarea de inventar, lei	Motivul (cod)		
				Fapctice	Scriptice	Plus	Minus	Plus	Minus		Plus	Minus					
0	1	2	3	4	5	6	7	8	9	10	11	12	13	14			
	Strada Eroilor, bloc 115																
11	Teren	43.141/200	mp	200									1200				
	Strada Eroilor, bloc 114, bloc 115																
12	Teren	43.140/286	mp	286									1716				
	Strada Păcii, bloc 119																
13	Teren	43.140/136	mp	136									816				
	Strada Păcii, bloc 117																
14	Teren	43.140/270	mp	270									1620				
	Strada Bujorilor, bloc 105																
15	Teren	43.53/250	mp	250									1500				
	Strada Păcii, bloc 108, bloc 110																
16	Teren	43.111/330	mp	330									1980				
	Strada Păcii, bloc 122																
17	Teren	44.210/120	mp	120									11400				
	Strada Păcii, bloc 126																
18	Teren	44.147/120	mp	120									720				
	Strada Eroilor, bloc 136																
19	Teren	44.160/374	mp	374									2244				
Numele și prenumele		Comisia de inventariere										Gestionar (Resp. mijloace fixe)				Contabilitate	
Semnatura		Lazăr Tiberiu Borșan Doinel	Grosu Ioan Achim-Petru	Gavrilovici Carmen Birnicu Ioan						Candrovici Daniei Kinole Dișana							

Unitatea: Primaria Municipiului Suceava		LISTA DE INVENTARIERE data.....2017										Completări la Anexa nr.18 din HCL nr.40/2017				Pagina 3		
Magazie												Loc de depozitare						
Nr.crt	Denumirea bunurilor inventariate	Nr. parcela cadastrală provizorie	U/M	CANTITATI				Diferente	Pret unitar	Valoarea contabila			Valoarea de inventar, lei	Deprecierea Valoarea Motivul (cod)				
				Faptime	Scriptice	Plus	Minus			Plus	Minus							
0	1	2	3	4	5	6	7	8	9	10	11	12	13	14				
Strada Muncii, bloc 93, bloc 89																		
20	Teren	44.93/230	mp	230								1380						
Strada Muncii, bloc 88, bloc 87																		
21	Teren	44.93/168	mp	168								1008						
Strada Muncii, bloc 94																		
22	Teren	44.94/198	mp	198								18810						
Strada Avântului, bloc 30																		
23	Teren	44.43/185	mp	185								12950						
Strada Avântului, bloc 31, bloc 33																		
24	Teren	44.51/540	mp	540								37800						
Strada Avântului, bloc 56																		
25	Teren	44.43/1075	mp	1075								6450						
Strada Brândușei bloc 31, bloc 32																		
26	Teren	44.51/370	mp	370								2220						
Strada Brândușei, bloc 35																		
27	Teren	44.59/855	mp	855								59850						
Strada Prieteniei bloc 149A, bloc 149B																		
28	Teren	44.171/132	mp	132								792						
Numele și prenumele		Comisia de inventariere													Gestionar (Resp. mijloace fixe)		Contabilitate	
Semnatura		Lazar Tiberiu Borșan Doinei	Grosu Ioan Achim Petru	Gavrilovici Carmen Birnicu Ioan					Condrovici Daniel Kinole Diana									

Unitatea: Primaria Municipiului Suceava		LISTA DE INVENTARIERE data.....2017										Completări la Anexa nr. 18 din HCL nr.40/2017				Pagina 4					
Magazie		Nr. parcela cadastrala provizorie		U/M	CANTITATI				Pret unitar		Loc de depozitare				Deprecierea						
Nr.crt	Denumirea bunurilor inventariate	Faptime	Scriptice	Plus	Minus	Diferente	Plus	Minus	8	9	Valoarea contabila		10	11	12	13	14				
											Stocuri	Diferente						Valoarea	Diferente	Valoarea de inventar, lei	
0	1	4	5	6	7																
	Strada Prieteniei, bloc 151																				
29	Teren	44.171/150	mp	150											14250						
	Strada Prieteniei, bloc 149 C, bloc 149 D																				
30	Teren	44.171/100	mp	100											600						
	Strada Păcii, bloc 150																				
31	Teren	44.167/105	mp	105											9975						
	Strada Păcii, bloc 84																				
32	Teren	44.171/290	mp	290											1740						
	Strada Eroilor, bloc 53																				
33	Teren	44.164/113	mp	113											10735						
	Strada Prieteniei, bloc 144																				
34	Teren	44.15/560	mp	560											3360						
	Strada Prieteniei, bloc 45																				
35	Teren	44.130/400	mp	400											2400						
	Strada Prieteniei, bloc 50																				
36	Teren	44.164/375	mp	375											35625						
	Strada Păcii, bloc 129																				
37	Teren	44.152/144	mp	144											13680						
Numele și prenumele		Comisia de inventariere																Gestionar (Resp. mijloace fixe)		Contabilitate	
		Lazăr Tiberiu Borșan Doinei	Grosu Ioan Achim Petru	Gavrilovici Carmen Birmicu Ioan	Condrovici Daniel Kinole Diana																
Semnatura																					

Unitatea: Primaria Municipiului Suceava		LISTA DE INVENTARIERE data.....2017										Completări la Anexa nr. 18 din HCL nr.40/2017				Pagina 5	
Magazie		CANTITATI										Loc de depozitare				Deprecierea	
Nr.crt	Denumirea bunurilor inventariate	Nr. parcela cadastrala provizorie	U/M	Stocuri		Diferente		Pret unitar	Valoarea	Diferente		Valoarea de inventar, lei	Valoarea de inventar, lei	Motivul (cod)			
				Faptime	Scriptice	Plus	Minus			Plus	Minus						
0	1	2	3	4	5	6	7	8	9	10	11	12	13	14			
	Strada Păcii, bloc 45, bloc 132																
38	Teren	44.160/1044	imp	1044								6264					
	Strada Păcii, bloc 134, bloc 135																
39	Teren	44.160/900	imp	900								5400					
	Strada Păcii, bloc 136																
40	Teren	44.160/320	imp	320								1920					
	Strada Iacob Zadik, bloc 80, bloc 81																
41	Teren	45.52/545	imp	545								3270					
	Strada Iacob Zadik, bloc 74																
42	Teren	45.53/260	imp	260								1560					
	Strada Iacob Zadik, bloc 75																
43	Teren	45.53/275	imp	275								1650					
	Strada Iacob Zadik, bloc 79																
44	Teren	45.53/305	imp	305								1830					
	Strada Iacob Zadik, bloc 73																
45	Teren	45.66/162	imp	162								972					
	Strada Calea Unirii, bloc 59																
46	Teren	45.103/1042	imp	1042								72940					
Numele și prenumele		Comisia de inventariere												Gestionar (Resp. mijloace fixe)		Contabilitate	
Semnatura		Lazar Tiberiu Borșan Doinei	Grosu Ioan Achim Petru	Gavrilovici Carmen Birnicu Ioan	Candrovici Daniela Kinole Diana												

Unitatea: Primaria Municipiului Suceava		LISTA DE INVENTARIERE data.....2017										Completări la Anexa nr.18 din HCL nr.40/2017			Pagina 6		
Magazie												Loc de depozitare					
Nr.crt	Denumirea bunurilor inventariate	Nr. parcela cadastrala provizorie	U/M	CANTITATI				Pret unitar	Valoarea contabila			Valoarea de inventar, lei	Deprecierea Valoarea Motivul (cod)				
				Stocuri		Diferente			Valoarea	Diferente							
				Faptime	Scriptice	Plus	Minus	9		10	11	12	13	14			
0	1	2	3	4	5	6	7		8								
	Strada Calea Unirii, bloc 61A																
47	Teren	45.56/105	mp	105								630					
	Strada Calea Burdujeni, bloc 52																
48	Teren	45.140/180	mp	180								17100					
	Strada Calea Burdujeni, bloc 82, bloc 83																
49	Teren	45.117/455	mp	455								2730					
	Strada Calea Burdujeni, bloc 83																
50	Teren	45.117/276	mp	276								1656					
	Strada Calea Burdujeni, bloc 83, bloc 83A																
51	Teren	45.117/420	mp	420								2520					
	Strada Cuza Vodă, bloc 70																
52	Teren	45.15/540	mp	540								3240					
	Strada Grigore Antipa bloc 67																
53	Teren	45.17/310	mp	310								1860					
	Strada Grigore Antipa bloc 68																
54	Teren	45.17/250	mp	250								1500					
Numele și prenumele		Comisia de inventariere												Gestionar (Resp. mijloace fixe)		Contabilitate	
		Lazăr Tiberiu Borșan Doinei	Grosu Ioan Achip Petru	Gavrilovici Carmen Birnicu Ioan	Condrovici Danie Kinole Diana												
Semnatura																	

Unitatea: Primaria Municipiului Suceava		LISTA DE INVENTARIERE data.....2017										Completări la Anexa nr.18 din HCL nr.40/2017			Pagina 7
Magazie		CANTITATI										Loc de depozitare			Deprecierea
Nr.ort	Denumirea bunurilor inventariate	Nr. parcela cadastrală provizorie	U/M	Stocuri		Diferente		Pret unitar	Valoarea	Valoarea contabilă		Valoarea de inventar, lei	12	13	14
				Faptime	Scriptice	Plus	Minus			Plus	Minus				
0	1	2	3	4	5	6	7	8	9	10	11	12	13	14	
	Strada Victoriei, bl.IRE														
55	Teren	66.46/75	mp	75								450			
	Strada Stațiunii, bloc II														
56	Teren	66.46/205	mp	205								1230			
	Strada Stațiunii, bloc F5														
57	Teren	66.31/385	mp	385								2310			
	Strada Stațiunii, bloc F1														
58	Teren	66.70/700	mp	700								4200			
	Strada Stațiunii, intersecția cu strada Victoriei														
59	Teren	66.110/85	mp	85								510			
	Strada Stațiunii, bloc G5														
60	Teren	66.110/25	mp	25								150			
	Strada Stațiunii, bloc G5, G6														
61	Teren	66.110/320	mp	320								1920			
	Strada Stațiunii, bloc G7														
62	Teren	66.96/110	mp	110								660			
63	Teren	66.96/60	mp	60								360			
	Comisia de inventariere														
Numele și prenumele	Lazăr Tiberiu	Grosu Ioan	Gavrilovici Carmen		Condrovici Daniela		Kinole Diana		Gestionar (Resp. mijloace fixe)		Contabilitate				
	Borșan Doinei	Achir-Petru	Birnicu Ioan		Birnicu Ioan		Birnicu Ioan								
Semnatura															

Unitatea: Primaria Municipiului Suceava		LISTA DE INVENTARIERE data.....2017										Completări la Anexa nr.18 din HCL nr.40/2017				Pagina 8	
Magazie		Nr. parcela cadastrala provizorie		U/M	CANTITATI				Pret unitar		Loc de depozitare				Deprecierea		
Nr.crt	Denumirea bunurilor inventariate				Stocuri		Diferente				Valoarea contabila		Valoarea de inventar, lei		Valoarea Motivul (cod)		
		Faptime	Scriptice	Plus	Minus	4	5	6	7	8	9	10	11	12	13	14	
0	1	2	3	3													
	Strada Stațiunii, bloc G7, G8, G13																
64	Teren	66.100/430	mp			430								2580			
	Strada Măgurei, bloc G9																
65	Teren	66.105/65	mp			65								390			
	Strada Măgurei, bloc I4																
66	Teren	66.24/75	mp			75								390			
	Strada Măgurei, bloc F7, pct. Termic																
67	Teren	66.54/400	mp			400								2400			
	Strada Viitorului, bloc H5																
68	Teren	66.123/335	mp			335								2010			
	Strada Viitorului, bloc H4																
69	Teren	66.127/130	mp			130								780			
	Strada Viitorului, bloc H12																
70	Teren	66.105/220	mp			220								1320			
	Strada Viitorului, bloc Civica																
71	Teren	66.119/110	mp			110								660			
Numele și prenumele		Lazăr Tiberiu Borșan Doinel		Grosu Ioan	Achim Petru	Comisia de inventariere				Gavrilovici Carmen Birnicu Ioan		Gestionar (Resp. mijloace fixe)		Contabilitate			
Semnatura																	

Unitatea: Primaria Municipiului Suceava		LISTA DE INVENTARIERE data.....2017											Completări la Anexa nr.18 din HCL nr.40/2017				Pagina 9	
Magazie		CANTITATI											Loc de depozitare				Deprecierea	
Nr.crt	Denumirea bunurilor inventariate	Nr. parcela cadastrală provizorie	U/M	Stocuri		Diferente		Pret unitar	Valoarea	Diferente		Valoarea de inventar, lei	12	13	14			
				Faptice	Scriptice	Plus	Minus			Plus	Minus							
0	1	2	3	4	5	6	7	8	9	10	11	12	13	14				
		Strada Viitorului, bloc G9																
72	Teren	66.105/216	mp		216							1296						
73	Teren	66.105/230	mp		230							1380						
		Strada Viitorului, bloc G3																
74	Teren	66.114/175	mp		175							1050						
		Strada Rulmentului, bloc 51																
75	Teren	66.174/201	mp		201							1206						
		Strada Rulmentului, bloc 46																
76	Teren	66.223/81	mp		81							486						
		Strada Slătioarei, bloc 53A																
77	Teren	66.235/150	mp		150							900						
		Strada Rulmentului, bloc 41																
78	Teren	66.280/180	mp		180							1080						
		Strada Rulmentului, bloc 40																
79	Teren	66.238/82	mp		82							492						
Numele și prenumele		Lazăr Tiberiu Borșan Doinei		Grosu Ioan Achim Petru		Gavriloșici Carmen Birnicu Ioan		Condrovici Daniel Kinole Diana		Gestionar (Resp. mijloace fixe)		Contabilitate						
Semnatura																		

Unitatea: Primaria Municipiului Suceava		LISTA DE INVENTARIERE data.....2017										Completări la Anexa nr.18 din HCL nr.40/2017				Pagina 10						
Magazie		Loc de depozitare										Valoarea de inventar, lei				Deprecierea Valoarea Motivul (cod)						
Nr.crt	Denumirea bunurilor inventariate	Nr. parcela cadastrală provizorie	U/M	CANTITATI				Pret unitar	Valoarea	Diferente		Plus	Minus	9	10	11	12	13	14			
				Stocuri	Scriptice	Plus	Minus			Plus	Minus											
0	1	2	3	4	5	6	7	8	9	10	11	12	13	14								
	B-dul Gavril Tudoraș, bloc 36B																					
80	Teren	67.191/280 mp		280													1680					
	Strada Bistriței, intersecția cu B-dul Corneliu Coposu																					
81	Teren	67.202/100 mp		100													600					
	Strada Bistriței bloc 35																					
82	Teren	67.202/86 mp		86													516					
83	Teren	67.260/585 mp		585													3510					
	Strada Mesteacănului, intersecția cu B-dul Corneliu Coposu																					
84	Teren	67.206/96 mp		86													576					
85	Teren	67.212/203 mp		203													1218					
	Strada Viitorului, bloc D9, D10																					
86	Teren	67.110/110 mp		660													660					
	Strada Viitorului, bloc D10																					
87	Teren	67.110/259 mp		259													1554					
	B-dul Gavril Tudoraș, bloc E24																					
88	Teren	67.57/390 mp		390													2340					
	B-dul Gavril Tudoraș, bloc B7																					
89	Teren	67.148/330 mp		330													1980					
Numele și prenumele		Comisia de inventariere																	Gestionar (Resp. mijloace fixe)		Contabilitate	
Semnatura		Lazăr Tiberiu Borșan Doinel	Grosu Ioan Achim Petru	Gavrilovici Carmen Birnicu Ioan					Condroyici Daniela Kinole Diana													

Unitatea: Primaria Municipiului Suceava		LISTA DE INVENTARIERE data.....2017										Completări la Anexa nr.18 din HCL nr.40/2017			Pagina 11	
Magazie												Loc de depozitare				
Nr.crt	Denumirea bunurilor inventariate	Nr. parcela cadastrală provizorie	U/M	CANTITATI				Pret unitar	Valoarea contabila			Valoarea de inventar, lei		Deprecierea Valoarea Motivul (cod)		
				Faptime	Scriptice	Plus	Minus		Plus	Minus	Valoarea	Valoarea				
0	1	2	3	4	5	6	7	8	9	10	11	12	13	14		
Strada Castanilor, intersecția cu B-dul Corneliu Coposu																
90	Teren	67.202/70	mp	70								420				
91	Teren	67.206/100	mp	100								600				
Strada Castanilor, bloc 25, 26																
92	Teren	67.206/880	mp	880								5280				
Strada Slătioarei, bloc D3, D4																
93	Teren	67.111/268	mp	268								1608				
Strada Slătioarei, bloc C7																
94	Teren	67.117/125	mp	125								750				
Strada Slătioarei, bloc D3																
95	Teren	67.111/218	mp	218								1308				
Strada Slătioarei, bloc D11																
96	Teren	67.111/95	mp	95								570				
Strada Slătioarei, bloc D1																
97	Teren	67.104/264	mp	264								1584				
Strada Viitorului, bloc D1, D2																
98	Teren	67.104/152	mp	152								912				
Comisia de inventariere																
Numele și prenumele		Lazăr Tiberiu Borșan Doinei	Grosu Ioan Achim Petru	Gavrilovici Carmen Birnicu Ioan	Candrovici Daniela Kinole Diana											
Semnatura																
Gestionar (Resp. mijloace fixe)										Contabilitate						

Unitatea: Primaria Municipiului Suceava		LISTA DE INVENTARIERE data.....2017										Completări la Anexa nr. 18 din HCL nr.40/2017			Pagina 12		
Magazie												Loc de depozitare					
Nr.crt	Denumirea bunurilor inventariate	Nr. parcela cadastrală provizorie	U/M	CANTITATI						Pret unitar	Valoarea contabila		Valoarea de inventar, lei	Deprecierea Valoarea Motivul (cod)			
				Faptime	Scriptice	Plus	Minus	Plus	Minus		Plus	Minus					
0	1	2	3	4	5	6	7	8	9	10	11	12	13	14			
	Strada Slătioarei, bloc C9																
99	Teren	67.126/125	mp	125								750					
	Strada Slătioarei, bloc B1																
100	Teren	67.99/200	mp	200								1200					
	Strada Stațiunii, bloc E9																
101	Teren	67.21/270	mp	270								1620					
	Strada Stațiunii, bloc E10																
102	Teren	67.20/200	mp	200								1200					
	Strada Stațiunii, bloc E7																
103	Teren	67.32/90	mp	90								540					
104	Teren	67.32/235	mp	235								1410					
	Strada Stațiunii, bloc E11																
105	Teren	67.20/90	mp	90								540					
106	Teren	67.15/100	mp	100								600					
	Strada Stațiunii, bloc E11, E12																
107	Teren	67.20/448	mp	448								2688					
	Strada Stațiunii, bloc E5, E6																
108	Teren	67.34/65	mp	65								390					
Numele și prenumele	Comisia de inventariere														Gestionar (Resp. mijloace fixe)	Contabilitate	
Semnatura	Lazar Tiberiu Borșan Doinei	Grosu Ioan Achim Petru	Gavrilovici Carmen Birnicu Ioan	Candrovici Daniela Kinole Diana													

Unitatea: Primaria Municipiului Suceava		LISTA DE INVENTARIERE data.....2017											Completări la Anexa nr.18 din HCL nr.40/2017			Pagina 13		
Magazie		CANTITATI											Loc de depozitare			Deprecierea		
Nr.crt	Denumirea bunurilor inventariate	Nr. parcela cadastrată provizorie	U/M	Stocuri			Diferente			Pret unitar	Valoarea contabila	Diferente		Valoarea de inventar, lei	Deprecierea			
				Faptime	Scriptice	Plus	Minus	Plus	Minus			Plus	Minus			Motivul (cod)		
0	1	2	3	4	5	6	7	8	9	10	11	12	13	14				
	Strada Victoriei, bloc E13																	
109	Teren	67.13/225	mp	225									1350					
	Strada Victoriei, bloc E18																	
110	Teren	67.43/285	mp	285									1710					
	Strada Victoriei, bloc E21																	
111	Teren	67.50/140	mp	140									840					
	Strada Victoriei, bloc E15																	
112	Teren	67.4/45	mp	45									270					
	B-dul Corneliu Coposu, bloc 36																	
113	Teren	67.202/210	mp	210									1260					
	B-dul Corneliu Coposu, bloc 37																	
114	Teren	67.262/175	mp	175									1050					
	B-dul Corneliu Coposu, bloc 38, 39																	
115	Teren	67.265/510	mp	510									3060					
	Strada Stațiunii, bloc D6																	
116	Teren	67.74/215	mp	215									1290					
	Strada Stațiunii, bloc E3																	
117	Teren	67.37/145	mp	145									870					
Numele și prenumele	Comisia de inventariere														Gestionar (Resp. mijloace fixe)		Contabilitate	
Semnatura	Lazăr Tiberiu Borșan Doinei	Grosu Ioan Achim Petru	Gavriloici Carmen Birnicu Ioan	Condrovici Daniel Kinole Diana														

Unitatea: Primaria Municipiului Suceava		LISTA DE INVENTARIERE data.....2017										Completări la Anexa nr.18 din HCL nr.40/2017				Pagina 14	
Magazie												Loc de depozitare				Deprecierea	
Nr.crt	Denumirea bunurilor inventariate	Nr. parcela cadastrală provizorie	U/M	CANTITATI			Diferente	Pret unitar	Valoarea contabila			Valoarea de inventar, lei	12	13	14		
				Faptime	Scriptice	Stocuri			Plus	Minus	Plus					Minus	10
0	1	2	3	4	5	6	7	8	9	10	11	12	13	14			
	Strada Stațiunii, bloc E10																
118	Teren	67.63/45	mp	45													
	Strada Stațiunii, bloc C6																
119	Teren	67.117/155	mp	155								930					
	Strada Stațiunii, bloc C5																
120	Teren	67.124/65	mp	65								390					
	Strada Victoriei, bloc E19, E23																
121	Teren	67.45/905	mp	905								5430					
	Strada Viitorului, bloc P1																
122	Teren	67.88/220	mp	220								1320					
123	Teren	67.88/115	mp	115								690					
	Strada Viitorului, bloc B1																
124	Teren	67.95/108	mp	108								648					
125	Teren	67.95/90	mp	90								540					
	Strada Stațiunii, bloc E1																
126	Teren	67.63/215	mp	215								1290					
	B-dul Gavril Tudoraș, bloc E2																
127	Teren	67.63/70	mp	70								420					
Numele și prenumele		Lazăr Tiberiu Borșan Doinei		Grosu Ioan Achim Petru		Gavriloici Carmen Birnicu Ioan		Condrovici Daniela Kinole Dăna		Gestionar (Resp. mijloace fixe)		Contabilitate					
Semnatura																	

Unitatea: Primaria Municipiului Suceava		LISTA DE INVENTARIERE data.....2017										Completări la Anexa nr.18 din HCL nr.40/2017				Pagina 15	
Magazie		CANTITATI										Loc de depozitare				Deprecierea	
Nr.crt	Denumirea bunurilor inventariate	Nr. parcela cadastrala provizionie	U/M	Stocuri		Diferente		Pret unitar	Valoarea	Diferente		Valoarea de inventar, lei	13	14			
				Faptime	Scriptice	Plus	Minus			Plus	Minus						
0	1	2	3	4	5	6	7	8	9	10	11	12					
B-dul Gavril Tudoraș, bloc E4																	
128	Teren	67.63/90	mp		90							540					
B-dul Gavril Tudoraș, bloc B6																	
129	Teren	67.159/140	mp		140							840					
B-dul Gavril Tudoraș, bloc B4																	
130	Teren	67.169/350	mp		350							2100					
131	Teren	67.169/81	mp		81							486					
B-dul Gavril Tudoraș, bloc C4																	
132	Teren	67.124/310	mp		310							1860					
B-dul Gavril Tudoraș, bloc C3																	
133	Teren	67.130/45	mp		45							270					
B-dul Gavril Tudoraș, bloc C10																	
134	Teren	67.134/50	mp		50							300					
135	Teren	67.134/100	mp		100							600					
Strada Măgurei, bloc F15																	
136	Teren	67.54/150	mp		150							900					
Numele și prenumele		Lazăr Tiberiu Borșan Doinel		Grosu Ioan Achim Petru		Gavriloșici Carmen Birnicu Ioan 7/7		Condrovici Daniela Kinole Diana		Gestionar (Resp. mijloace fixe)		Contabilitate					
Semnatura																	

Unitatea: Primăria Municipiului Suceava		LISTA DE INVENTARIERE data.....2017										Completări la Anexa nr.18 din HCL nr.40/2017				Pagina 16				
Magazie												Loc de depozitare								
Nr.crt	Denumirea bunurilor inventariate	Nr. parcela cadastrală provizorie	U/M	CANTITATI						Pret unitar	Valoarea contabila			Valoarea de inventar, lei		Deprecierea Valoarea Motivul (cod)				
				Faptime	Scriptice	Plus	Minus	Plus	Minus		Plus	Minus	Plus	Minus						
0	1	2	3	4	5	6	7	8	9	10	11	12	13	14						
	Strada Stejarului, bloc 71,72																			
137	Teren	54.120/321	mp	321												1926				
	Strada Stejarului, intersecția cu strada Ion Neculce																			
138	Teren	54.130/145	mp	145												870				
	Strada Stejarului, bloc 43, 44																			
139	Teren	54.104/540	mp	540												3240				
	Strada Stejarului, bloc 48																			
140	Teren	54.103/120	mp	120												720				
	Strada Ion Neculce, bloc 35																			
141	Teren	54.130/90	mp	90												540				
	Strada Ion Neculce, bloc 44																			
142	Teren	54.104/72	mp	72												432				
	Strada Ion Neculce, bloc 45																			
143	Teren	54.104/50	mp	50												300				
	Strada Ion Neculce, bloc 28																			
144	Teren	54.203/85	mp	85												510				
	Strada Ion Neculce, bloc 21																			
145	Teren	54.203/500	mp	500												3000				
	Strada Narciselor, bloc 84																			
146	Teren	54.71/75	mp	75												450				
Numele și prenumele		Comisia de inventariere														Gestionar (Resp. mijloace fixe)		Contabilitate		
Semnatura		Lazăr Tiberiu Borsan Doimel	Grosu Ioan Achim Petru	Gavrilovici Carmen Birnicu Ioan 7/27	Condrovici Daniela Kinole Diana															

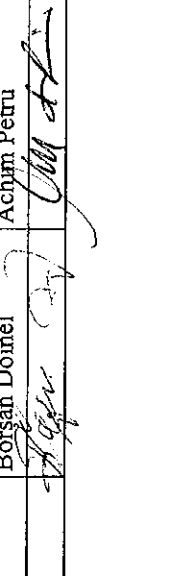
Unitatea: Primăria Municipiului Suceava		LISTA DE INVENTARIERE data.....2017										Completări la Anexa nr.18 din HCL nr.40/2017				Pagina 17		
Magazie												Loc de depozitare				Deprecierea Valoarea Motivul (cod)		
Nr.crt	Denumirea bunurilor inventariate	Nr. parcela cadastrală provizorie	U/M	CANTITATI				Pret unitar	Valoarea contabila		Valoarea de inventar, lei		12	13	14			
				Faptime	Scriptice	Plus	Minus		Plus	Minus	9	10				11	12	
0	1	2	3	4	5	6	7	8	9	10	11	12	13	14				
	Strada Narciselor, bloc 57																	
147	Teren	54.4/125	mp	125								450						
	Strada Narciselor, bloc 56																	
148	Teren	54.32/407	mp	407								2442						
	Strada Narciselor, bloc 82B																	
149	Teren	54.32/870	mp	870								5220						
	Strada Vișinilor, bl.52																	
150	Teren	54.81/60	mp	60								360						
151	Teren	54.81/81	mp	81								486						
	Strada Dimitrie Cantemir, intersecția cu strada Grigore Ureche																	
152	Teren	54.163/500	mp	500								3000						
	Strada Octav Băncilă, bloc 47																	
153	Teren	54.110/95	mp	95								570						
	Strada Octav Băncilă, bloc 47 A																	
154	Teren	54.110/126	mp	126								756						
	Strada Mircea Țurcanu, bloc 30																	
155	Teren	54.144/100	mp	100								600						
	Strada Narciselor, bloc 86																	
156	Teren	55.286/79	mp	79								474						
Numele și prenumele		Comisia de inventariere													Gestionar (Resp. mijloace fixe)		Contabilitate	
Semnatura		Lazar Țîberiu	Grosu Ioan	Gavrilovici Carmen	Condrovici Daniela													
		Borșan Doinei	Achim Petru	Birnicu Ioan	Kinole Diana													

Unitatea: Primaria Municipiului Suceava		LISTA DE INVENTARIERE data.....2017										Completări la Anexa nr.18 din HCL nr.40/2017			Pagina 18	
Magazie		CANTITATI										Loc de depozitare			Deprecierea	
Nr.crt	Denumirea bunurilor inventariate	Nr. parcela cadastrala provizorie	U/M	Stocuri		Diferente		Pret unitar	Valoarea contabila	Diferente		Valoarea de inventar, lei	Deprecierea	Motivul	(cod)	
				Faptime	Scriptice	Plus	Minus			Plus	Minus					
0	1	2	3	4	5	6	7	8	9	10	11	12	13	14		
	Strada Narciselor, bloc 82, 83															
157	Teren	54.8/342	mp		342							2052				
	Strada Narciselor, bloc 83															
158	Teren	54.8/48	mp		48							288				
	Strada Narciselor, bloc 88															
159	Teren	62.251/38	mp		38							228				
	Strada Narciselor, bloc 82A															
160	Teren	54.14/315	mp		315							1890				
	Strada Dimitrie Cantemir, Protecția copilului															
161	Teren	55.207/125	mp		125							750				
	Strada Dimitrie Cantemir, Bloc Belvedere															
162	Teren	55.207/75	mp		75							450				
163	Teren	55.207/200	mp		200							1200				
164	Teren	55.207/133	mp		133							798				
	Strada Dimitrie Cantemir, Bloc 89, A1															
165	Teren	55.209/400	mp		400							28000				
	Strada Stejarului, bloc 59, 68, 70															
166	Teren	55.93/731	mp		731							4386				
Numele și prenumele		Lazăr Tiberiu Borșan Doinel		Grosu Ioan Achim Petru		Gavrilovici Carmen Birnicu Ioan		Condrovici Daniela Kinole Diana		Gestionar (Resp. mijloace fixe)		Contabilitate				
Semnatura																

Unitatea: Primaria Municipiului Suceava		LISTA DE INVENTARIERE data.....2017										Completări la Anexa nr.18 din HCL nr.40/2017			Pagina 19			
Magazie												Loc de depozitare			Deprecierea			
Nr.crt	Denumirea bunurilor inventariate	Nr. parcela cadastrală provizorie	U/M	CANTITATI				Diferente	Preț unitar	Valoarea contabila			Valoarea de inventar, lei	Motivul (cod)				
				Faptime	Scriptice	Plus	Minus			Plus	Minus	Valoarea						
0	1	2	3	4	5	6	7	8	9	10	11	12	13	14				
Strada Teodor Stefanelli, bloc 7																		
167	Teren	48.178/150	imp	150								900						
168	Teren	48.178/2016	imp	200								1200						
Strada Prunului, Liceul de Artă																		
169	Teren	50.8/50	imp	50								30						
Strada Ana Ipătescu nr.19																		
170	Teren	50.31/68	imp	68								408						
Strada Veronica Micle nr.15, bloc 17																		
171	Teren	52.299/120	imp	120								8400						
Strada Veronica Micle nr.11, bloc 19																		
172	Teren	52.299/108	imp	108								7560						
Strada Veronica Micle nr.9, bloc 20																		
173	Teren	52.299/147	imp	147								10290						
Strada Veronica Micle nr.7, bloc 21																		
174	Teren	52.299/90	imp	90								6300						
Strada I.Ghe. Sbiera vis-a vis bloc T2																		
175	Teren	52.299/246	imp	246								23270						
Strada I.Ghe. Sbiera, bloc 18																		
176	Teren	52.299/99	imp	99								9405						
Numele și prenumele		Comisia de inventariere													Gestionar (Resp. mijloace fixe)		Contabilitate	
Semnatura		Lazăr Tiberiu	Grosu Ioan	Gavrilovici Carmen					Condrovici Daniela									
		Borșan Doinei	Achim Petru	Birnicu Ioan					Kinole Diana									

Unitatea: Primaria Municipiului Suceava		LISTA DE INVENTARIERE data.....2017										Completări la Anexa nr.18 din HCL nr.40/2017				Pagina 20
Magazie		CANTITATI										Loc de depozitare				Deprecierea
Nr.crt	Denumirea bunurilor inventariate	Nr. parcela cadastrală provizorie	U/M	Stocuri		Diferente		Pret unitar	Valoarea contabila			Valoarea de inventar, lei	Deprecierea Valoarea Motivul (cod)			
				Fapctice	Scriptice	Plus	Minus		Plus	Minus	Valoarea					
0	1	2	3	4	5	6	7	8	9	10	11	12	13	14		
B-dul George Enescu, Biserica Trei Ierarhi																
177	Teren	55.114/121	imp	121								8470				
B-dul George Enescu, bloc E73																
178	Teren	55.107/300	imp	300								1800				
B-dul George Enescu, bloc 36A																
179	Teren	55.106/300	imp	300								28500				
B-dul George Enescu, lateral bloc D72																
180	Teren	55.106/73	imp	73								438				
B-dul George Enescu, nr.30, fața P.T.																
181	Teren	55.102/92	imp	92								6440				
B-dul George Enescu, nr.30, bloc E71																
182	Teren	55.102/120	imp	120								11400				
B-dul George Enescu, lateral bloc G69																
183	Teren	55.102/77	imp	77								462				
B-dul George Enescu, lateral bloc E67-E66																
184	Teren	55.193/145	imp	145								10150				
B-dul George Enescu, nr.18, bloc E65																
185	Teren	55.193/800	imp	800								56000				
B-dul George Enescu, Cămin copii nr.1																
186	Teren	55.153/60	imp	60								360				
Numele și prenumele		Comisia de inventariere										Gestionar (Resp. mijloace fixe)			Contabilitate	
Semnatura		Lazăr Tiberiu Borșan Doinel	Grosu Ioan Achim Petru	Gavrilovici Carmen Birnicu Ioan	Condroyici Danșel Kinole Diana											

Unitatea: Primaria Municipiului Suceava		LISTA DE INVENTARIERE data.....2017										Completări la Anexa nr.18 din HCL nr.40/2017			Pagina 21					
Magazie												Loc de depozitare								
Nr.crt	Denumirea bunurilor inventariate	Nr. parcela cadastrală provizorie	U/M	CANTITATI				Diferente	Diferente	Plus	Minus	8	Valoarea contabila			Valoarea de inventar, lei	Deprecierea Valoarea Motivul (cod)			
				Faptice	Scriptice	Plus	Minus						9	10	11			12	13	14
0	1	2	3	4	5	6	7													
	B-dul George Enescu, nr.12, bloc 112A																			
187	Teren	55.164/216	imp		216											1296				
188	Teren	55.164/58	imp		58											348				
	B-dul George Enescu, lateral bloc 112-114																			
189	Teren	55.170/350	imp		350											2100				
	B-dul George Enescu, spate bloc T95																			
190	Teren	55.174/364	imp		364											2184				
	Aleea Lalelelor, latura bloc 108																			
191	Teren	55.144/85	imp		85											8075				
	Aleea Lalelelor, latura bloc 109																			
192	Teren	55.138/67	imp		67											402				
193	Teren	55.179/117	imp		117											8190				
	Aleea Lalelelor, latura bloc 107																			
194	Teren	55.124/84	imp		84											5880				
	Aleea Lalelelor nr.44, spate bloc T94																			
195	Teren	55.115/160	imp		160											11200				
	Aleea Lalelelor lateral bloc 102-104																			
196	Teren	55.122/180	imp		180											12600				
	Aleea Lalelelor lateral bloc 99																			
197	Teren	55.116/81	imp		81											486				
Numele și prenumele		Comisia de inventariere															Gestionar (Resp. mijloace fixe)		Contabilitate	
Semnatura		Lazăr Tiberiu Borșan Doinel	Grosu Ioan Achim Petru	Gavrilovici Carmen Birnișu Ioan	Kondrovici Daniel Kinole Diana															

Unitatea: Primaria Municipiului Suceava		LISTA DE INVENTARIERE data.....2017										Completări la Anexa nr. 18 din HCL nr.40/2017				Pagina 22
Magazie												Loc de depozitare				Deprecierea
Nr.crt	Denumirea bunurilor inventariate	Nr. parcela cadastrală provizorie	U/M	CANTITATI				Pret unitar	Valoarea contabila			Valoarea de inventar, lei	Deprecierea Valoarea Motivul (cod)			
				Faptime	Scriptice	Plus	Minus		Valoarea	Plus	Minus					
0	1	2	3	4	5	6	7	8	9	10	11	12	13	14		
Aleea Lalelelor, spate bloc 100																
198	Teren	55.185/108	mp	108								648				
Aleea Lalelelor, spate bloc 60																
199	Teren	55.118/80	mp	80								480				
Aleea Lalelelor, spate C.T. bloc 100																
200	Teren	55.185/60	mp	60								360				
Aleea Jupiter, fața Școlii Gimnaziale nr.8																
201	Teren	55.150/155	mp	155								10850				
Aleea Jupiter, lateral bloc 121																
202	Teren	55.92/95	mp	95								6650				
Aleea Jupiter, lateral bloc 129																
203	Teren	55.76/170	mp	170								1020				
Aleea Jupiter nr.7, lateral bloc 126																
204	Teren	55.70/243	mp	243								17010				
Aleea Jupiter nr.5, lateral bloc 123																
205	Teren	55.66/310	mp	310								1860				
Aleea Jupiter nr.6, lateral bloc 120																
206	Teren	55.66/85	mp	85								5950				
Aleea Jupiter, lateral bloc 129																
207	Teren	55.63/90	mp	90								6400				
Numele și prenumele		Comisia de inventariere										Gestionar (Resp. mijloace fixe)			Contabilitate	
		Lazăr Tiberiu Borsan Doinei	Grosu Ioan Achim Petru	Gavrilovici Carmen Birnicu Ioan	Condrovici Daniela Kinole Diana											
Semnatura																

Unitatea: Primaria Municipiului Suceava		LISTA DE INVENTARIERE data.....2017										Completări la Anexa nr.18 din HCL nr.40/2017				Pagina 23
Magazie		CANTITATI										Loc de depozitare				Deprecierea
Nr.crt	Denumirea bunurilor inventariate	Nr. parcela cadastrala provizorie	U/M	Stocuri		Diferente		Pret unitar	Valoarea contabila			Valoarea de inventar, lei	Motivul (cod)			
				Faptime	Scriptice	Plus	Minus		Plus	Minus	Valoarea					
0	1	2	3	4	5	6	7	8	9	10	11	12	13	14		
	Aleea Jupiter, PT bloc 120															
208	Teren	55.63/55	mp	55								3850				
	Aleea Jupiter, lateral bloc 120															
209	Teren	55.57/81	mp	81								486				
	Aleea Jupiter nr.2, lateral bloc 118															
210	Teren	55.57/160	mp	160								960				
	B-dul George Enescu nr.15, bloc T33															
211	Teren	68.164/325	mp	325								1950				
	B-dul George Enescu nr.21, lateral bloc G40															
212	Teren	68.78/110	mp	110								660				
	B-dul George Enescu nr.25, bloc T43															
213	Teren	68.76/280	mp	280								19600				
	B-dul George Enescu nr.21, lateral bloc DI															
214	Teren	68.301/100	mp	100								600				
	Strada Zorilor, fața blocului E30															
215	Teren	68.150/175	mp	175								1050				
	Strada Zorilor, nr.9, bloc T29															
216	Teren	68.150/90	mp	90								540				
	Strada Zorilor, nr.7, bloc E16															
217	Teren	68.196/115	mp	115								690				
Numele și prenumele		Comisia de inventariere												Gestionar (Resp. mijloace fixe)		Contabilitate
Semnatura		Lazăr Tiberiu Borșan Doinel	Grosu Ioan Achim-Petru	Gavrilovici Carmen Birnicu Ioan	Condrovici Daniela Kinole Diana											

Unitatea: Primaria Municipiului Suceava		LISTA DE INVENTARIERE data.....2017											Completări la Anexa nr.18 din HCL nr.40/2017				Pagina 24			
Magazie													Loc de depozitare							
Nr.crt	Denumirea bunurilor inventariate	Nr. parcela cadastrala provizorie	U/M	CANTITATI				Pret unitar	Valoarea contabila			Valoarea de inventar, lei	Deprecierea Valoarea Motivul (cod)							
				Faptime	Scriptice	Plus	Minus		Plus	Minus	Plus			Minus						
0	1	2	3	4	5	6	7	8	9	10	11	12	13	14						
	Strada Zorilor, lateral bloc T48																			
218	Teren	68.65/135	mp	135								9450								
	Strada Zorilor, lateral bloc G45																			
219	Teren	68.67/69	mp	69								414								
	Strada Zorilor, lateral bloc E46																			
220	Teren	68.67/40	mp	40								240								
	Strada Zorilor, lateral bloc E56A																			
221	Teren	68.96/185	mp	185								1110								
	Strada Zorilor, lateral bloc E24																			
222	Teren	68.96/25	mp	25								150								
	Strada Zorilor, bloc E24- E25																			
223	Teren	68.96/55	mp	55								330								
	Strada Zorilor, bloc E25- E26																			
224	Teren	68.98/70	mp	70								420								
	Strada Zorilor, lateral bloc E26																			
225	Teren	68.98/60	mp	60								36								
	Strada Zorilor, lateral bloc E27																			
226	Teren	68.101/36	mp	36								216								
	Strada Zorilor, fața Grădiniței																			
227	Teren	68.103/50	mp	50								3500								
Numele și prenumele		Comisia de inventariere											Gestionar (Resp. mijloace fixe)				Contabilitate			
Semnatura		Lazăr Tiberiu Borșan Doinei	Grosu Ioan Achim Petru	Gavrilovici Carmen Birnicu Ioan	Condrovici Daniela Kinole Diana															

Unitatea: Primaria Municipiului Suceava		LISTA DE INVENTARIERE data.....2017										Completări la Anexa nr.18 din HCL nr.40/2017				Pagina 25	
Magazie												Loc de depozitare					
Nr.crt	Denumirea bunurilor inventariate	Nr. parcela cadastrală provizorie	U/M	CANTITATI				Pret unitar	Valoarea contabilă			Valoarea de inventar, lei		Deprecierea Valoarea Motivul (cod)			
				Stocuri		Diferente			Valoarea	Diferente		Valoarea de inventar, lei	Deprecierea Motivul (cod)				
				Fapctice	Scriptice	Plus	Minus	Plus		Minus				Plus	Minus		
0	1	2	3	4	5	6	7	8	9	10	11	12	13	14			
	Strada Zorilor, lateral bloc G31																
228	Teren	68.169/120	imp	120								720					
	Strada Zorilor, spate bloc T32																
229	Teren	68.172/79	imp	79								474					
	Strada Zorilor, fața bloc E9																
230	Teren	68.173/560	imp	560								39200					
	Strada Zorilor nr.2, bloc G31																
231	Teren	68.150/162	imp	162								972					
	Strada Zorilor nr.1, lateral bloc D10																
232	Teren	68.183/165	imp	165								990					
	Strada Zorilor nr.3, bloc E11																
233	Teren	68.186/36	imp	36								216					
234	Teren	68.186/105	imp	105								630					
	Strada Lazăr Vicol, bloc E46-E47																
235	Teren	68.67/864	imp	864								5184					
	Strada Lazăr Vicol nr.3, bloc E44																
236	Teren	68.76/204	imp	204								1224					
	Strada Lazăr Vicol nr.1, bloc E47																
237	Teren	68.67/68	imp	68								408					
238	Teren	68.67/45	imp	45								270					
Numele și prenumele		Lazăr Tiberiu		Grosu Ioan		Gavrilovici Carmen		Condrovici Danfel		Comisia de inventariere		Gestionar (Resp. mijloace fixe)		Contabilitate			
Semnatura		Borșan Doinei		Achim Petru		Birniciu Ioan		Kinole Diana									

Unitatea: Primaria Municipiului Suceava		LISTA DE INVENTARIERE data.....2017											Completări la Anexa nr.18 din HCL nr.40/2017			Pagina 26					
Magazie		Loc de depozitare											Valoarea de inventar, lei		Deprecierea Valoarea Motriul (cod)						
Nr.crt	Denumirea bunurilor inventariate	Nr. parcela cadastrală provizorie	U/M	CANTITATI				Pret unitar	Valoarea contabila			9	10	11	12	13	14				
				Faptime	Scriptice	Plus	Minus		Diferente	Plus	Minus							Diferente			
0	1	2	3	4	5	6	7	8													
	Strada Lazăr Vicol nr.4, bloc E56bis																				
239	Teren	68.108/105	mp		105												630				
	Strada Lazăr Vicol nr.4, bloc E56bis																				
240	Teren	68.90/102	mp		102												612				
	Strada Lazăr Vicol nr.3, fața bloc E44																				
241	Teren	68.76/59	mp		59												354				
242	Teren	68.83/135	mp		135												810				
	Strada Lazăr Vicol nr.9, bloc E39 spate																				
243	Teren	68.77/250	mp		250												1500				
	Strada Lazăr Vicol, lateral bloc E42																				
244	Teren	68.77/68	mp		68												408				
	Strada Lazăr Vicol nr.9, bloc E39 fața																				
245	Teren	68.77/108	mp		108												648				
	Strada Lazăr Vicol nr.4, bloc E56 bis fața																				
246	Teren	68.108/40	mp		40												240				
247	Teren	68.108/30	mp		30												180				
248	Teren	68.108/63	mp		63												378				
	Strada Lazăr Vicol, bloc T38 spate																				
249	Teren	68.88/45	mp		63												3150				
Numele și prenumele		Comisia de inventariere															Gestionar (Resp. mijloace fixe)		Contabilitate		
Semnatura		Lazăr Tiberiu Borșan Doinei	Grosu Ioan Achim Petru	Gavrilovici Carmen Birnicu Ioan	Condrovici Danjel Kinole Diana																

Unitatea: Primaria Municipiului Suceava		LISTA DE INVENTARIERE data.....2017											Completări la Anexa nr.18 din HCL nr.40/2017			Pagina 27
Magazie													Loc de depozitare			
Nr.crt	Denumirea bunurilor inventariate	Nr. parcela cadastrala provizorie	U/M	CANTITATI				Pret unitar	Valoarea contabila			Valoarea de inventar, lei	Deprecierea Valoarea Motivul (cod)			
				Faptime	Scriptice	Plus	Minus		Plus	Minus	Valoarea					
0	1	2	3	4	5	6	7	8	9	10	11	12	13	14		
	Strada Lazăr Vicol nr.4, bloc E30															
250	Teren	68.150/85	mp	85								8075				
	Strada Lazăr Vicol, lateral bloc E30 C.T.															
251	Teren	68.150/63	mp	63								378				
	Strada Lazăr Vicol, bloc T29 spate															
252	Teren	68.150/113	mp	113								678				
	Strada Aleea Venus nr.6, bloc E6 față															
253	Teren	68.284/180	mp	180								1080				
254	Teren	68.284/63	mp	63								4410				
	Strada Aleea Venus nr.1, bloc E11															
255	Teren	68.284/64	mp	64								4480				
256	Teren	68.284/49	mp	49								3430				
257	Teren	68.284/33	mp	33								2310				
	Strada Aleea Venus nr.6, bloc E6															
258	Teren	68.291/81	mp	81								486				
	Strada Aleea Saturn nr.7, bloc E14															
259	Teren	68.190/36	mp	36								216				
	Strada Aleea Saturn nr.3, bloc E22															
260	Teren	68.201/81	mp	81								486				
Numele și prenumele		Comisia de inventariere												Gestionar (Resp. mijloace fixe)		Contabilitate
Semnatura		Lazăr Tiberiu	Grosu Ioan	Gavrilovici Carmen	Condrovici Daniel				Kinole Diana							
		Borșan Doinei	Achim Petru	Birnicu Ioan												

Unitatea: Primaria Municipiului Suceava		LISTA DE INVENTARIERE data.....2017										Completări la Anexa nr.18 din HCL nr.40/2017			Pagina 28	
Magazie		CANTITATI										Loc de depozitare			Deprecierea	
Nr.crt	Denumirea bunurilor inventariate	Nr. parcela cadastrala provizorie	U/M	Stocuri		Diferente		Pret unitar		Valoarea de inventar, lei	Valoarea de inventar, lei	Valoarea de inventar, lei	Motivul (cod)			
				Faptime	Scriptice	Plus	Minus	Plus	Minus					Plus	Minus	
0	1	2	3	4	5	6	7	8	9	10	11	12	13	14		
	Strada Luceafărului, lateral bloc T49															
261	Teren	68.62/57	mp	57								342				
	Strada Luceafărului nr.8, bloc E50															
262	Teren	68.53/104	mp	104								7280				
	Strada Luceafărului nr.3, bloc E53															
263	Teren	68.44/325	mp	325								22750				
	Strada Luceafărului nr.3, lateral bloc E53															
264	Teren	68.54/45	mp	45								270				
	Strada Luceafărului nr.1, lateral bloc E54															
265	Teren	68.40/138	mp	138								828				
	Strada Luceafărului nr.4, bloc E52															
266	Teren	68.58/90	mp	90								540				
	Strada Luceafărului nr.2, bloc E55															
267	Teren	68.27/57	mp	57								342				
268	Teren	68.27/54	mp	54								324				
269	Teren	68.31/108	mp	108								648				
	Strada Luceafărului nr.1, bloc E54															
270	Teren	68.41/32	mp	32								192				
	Strada Luceafărului, bloc T57 spate															
271	Teren	68.49/36	mp	36								216				
Numele și prenumele		Comisia de inventariere												Gestionar (Resp. mijloace fixe)		Contabilitate
Semnatura		Lazar Tiberiu Borșan Doinel	Grosu Ioan Achim Petru	Gavriloici Carmen Birnicu Ioan	Condroyici Daniei Kinole Diana											


Unitatea: Primaria Municipiului Suceava		LISTA DE INVENTARIERE data.....2017										Completări la Anexa nr.18 din HCL nr.40/2017			Pagina 29	
Magazie												Loc de depozitare				
Nr.crt	Denumirea bunurilor inventariate	Nr. parcela cadastrală provizorie	U/M	CANTITATI				Pret unitar		Valoarea contabila		Valoarea de inventar, lei	Deprecierea Valoarea Motivul (cod)			
				Faptime	Scriptice	Plus	Minus	Diferente	Plus	Minus	Plus			Minus		
0	1	2	3	4	5	6	7	8	9	10	11	12	13	14		
	Strada Luceafărului nr.12, bloc E58															
272	Teren	68.45/150	mp	150								900				
	Strada Luceafărului nr.3, bloc E53															
273	Teren	68.43/46	mp	46								276				
	Strada Luceafărului, intrare bloc E53- E54															
274	Teren	68.42/88	mp	88								528				
	Strada Luceafărului nr.5, lateral bloc E59															
275	Teren	68.21/50	mp	50								300				
	Strada Luceafărului nr.5, bloc E59															
276	Teren	68.21/84	mp	84								504				
	Strada Luceafărului nr.13, bloc E60															
277	Teren	68.10/50	mp	50								300				
	Strada Luceafărului nr.20, bloc E81 lateral															
278	Teren	68.13/114	mp	114								684				
	B-dul George Enescu nr.24, bloc H6															
279	Teren	69.240/134	mp	134								9380				
	Strada Oituz nr.29, bloc I 18B															
280	Teren	69.224/135	mp	135								110				
	Strada Oituz nr.26, bloc H7															
281	Teren	69.230/203	mp	203								1218				
Numele și prenumele		Comisia de inventariere												Gestionar (Resp. mijloace fixe)		Contabilitate
Semnatura		Lazăr Tiberiu Borșan Doinel	Grosu Ioan Achim Petru	Gavrilovici Carmen Birnicu Ioan					Condrovici Daniela Kinole Diana							

Unitatea: Primaria Municipiului Suceava		LISTA DE INVENTARIERE data.....2017										Completări la Anexa nr. 18 din HCL nr.40/2017				Pagina 30
Magazie		Loc de depozitare										Valoarea de inventar, lei				Deprecierea Valoarea Motivul (cod)
Nr.crt	Denumirea bunurilor inventariate	Nr. parcela cadastrala provizorie	U/M	CANTITATI				Pret unitar	Valoarea contabila		Valoarea de inventar, lei	12	13	14		
				Faptime	Scriptice	Plus	Minus		Plus	Minus						
0	1	2	3	4	5	6	7	8	9	10	11	12	13	14		
Strada Oituz nr.22, bloc M4/3																
282	Teren	69.267/92	mp	92								352				
Strada Oituz nr.19, bloc M5- P.T.																
283	Teren	69.207/88	mp	88								528				
Strada Prof. Leca Morariu nr.7, bloc B3																
284	Teren	69.60/66	mp	66								396				
Strada Prof. Leca Morariu nr.5, bloc B2																
285	Teren	69.69/43	mp	43								258				
286	Teren	69.69/61	mp	61								366				
287	Teren	69.69/104	mp	104								624				
Strada Miron Costin, bloc 8																
288	Teren	69.243/99	mp	99								594				
Strada Miron Costin, bloc A12																
289	Teren	69.250/365	mp	365								2190				
Strada Miron Costin, bloc A11																
290	Teren	69.249/50	mp	50								4750				
291	Teren	69.249/150	mp	150								14250				
Strada Prof. Leca Morariu, bloc GI																
292	Teren	69.132/75	mp	75								5250				
Numele și prenumele		Comisia de inventariere										Gestionar (Resp. mijloace fixe)		Contabilitate		
Semnatura		Lazăr Tiberiu Borșan Doinei	Grosu Ioan Achipa-Petru	Gavrilovici Carmen Birnicu Ioan	Condrovici Danel Kinole Diana											

Unitatea: Primaria Municipiului Suceava		LISTA DE INVENTARIERE data.....2017										Completări la Anexa nr.18 din HCL nr.40/2017			Pagina 31		
Magazie		CANTITATI										Loc de depozitare			Deprecierea Valoarea Motivul		
Nr.crt	Denumirea bunurilor inventariate	Nr. parcela cadastrală provizorie	U/M	Stocuri		Diferente		Pret unitar		Valoarea de inventar, lei	Valoarea Plus	Valoarea Minus	12	13		14	
0	1	2	3	Faptime	Scriptice	Plus	Minus	8	9						10		11
	Strada Prof. Leca Morariu nr.30																
293	Teren	69.162/153	mp	153													
	Strada Prof. Leca Morariu, bloc B4																
294	Teren	69.112/50	mp	50									918				
295	Teren	69.60/57	mp	57										300			
	Strada Prof. Leca Morariu, bloc B5																
296	Teren	69.48/195	mp	195										342			
	Strada Prof. Leca Morariu, bloc B6																
297	Teren	69.44/211	mp	211										750			
	Strada Prof. Leca Morariu, bloc D2																
298	Teren	69.168/189	mp	189										1266			
	Strada Prof. Leca Morariu, bloc D3																
299	Teren	69.173/100	mp	100										1134			
	Strada Prof. Leca Morariu, bloc D4																
300	Teren	69.174/150	mp	150										600			
	Strada Prof. Leca Morariu, bloc A8																
301	Teren	69.173/108	mp	108										900			
	Strada Ștefan cel Mare, bloc A2																
302	Teren	72.111/2500	mp	2500										648			
	Comisia de inventariere																
Numele și prenumele	Lazăr Tiberiu Borșan Doinei	Grosu Ioan Achim Petru	Gavrilovici Carmen Birnicu Ioan	Condrovici Daniel Kinole Diana												Gestionar (Resp. mijloace fixe)	Contabilitate
Semnatura																	

Unitatea: Primaria Municipiului Suceava		LISTA DE INVENTARIERE data.....2017										Completări la Anexa nr.18 din HCL nr.40/2017			Pagina 32	
Magazie												Loc de depozitare				
Nr.crt	Denumirea bunurilor inventariate	Nr. parcela cadastrală provizorie	U/M	CANTITATI				Pret unitar	Valoarea contabila			Valoarea de inventar, lei	Deprecierea Valoarea Motivul (cod)			
				Faptime	Scriptice	Plus	Minus		Plus	Minus	Plus			Minus		
0	1	2	3	4	5	6	7	8	9	10	11	12	13	14		
Strada Oituz , bloc A6																
303	Teren	69.103/45	mp	45								270				
Strada Oituz nr.26																
304	Teren	70.110/20	mp	20								120				
Strada 6 Noiembrie nr.14																
305	Teren	70.295/210	mp	210								1260				
Strada 6 Noiembrie, bloc T5																
306	Teren	70.216/60	mp	60								360				
307	Teren	70.222/45	mp	45								270				
308	Teren	70.222/130	mp	130								780				
309	Teren	70.229/54	mp	54								324				
Strada Mărășești, bloc T1																
310	Teren	70.39/168	mp	168								15960				
Strada Mărășești, bloc T3																
311	Teren	70.94/108	mp	108								648				
Strada Mărășești, bloc A2																
312	Teren	70.165/126	mp	126								756				
313	Teren	70.166/252	mp	252								1512				
Strada Mărășești, bloc A3																
314	Teren	70.153/351	mp	351								2106				
Numele și prenumele		Comisia de inventariere													Gestionar (Resp. mijloace fixe)	Contabilitate
Semnatura		Lazar Tiberiu Borsan Doinel	Grosu Ioan Achim Petru	Gavrilovici Carmen Birnicu Ioan	Condroyici Dăniel Kinole Diana											

Unitatea: Primaria Municipiului Suceava		LISTA DE INVENTARIERE data.....2017												Completări la Anexa nr.18 din HCL nr.40/2017			Pagina 33
Magazie														Loc de depozitare			
Nr.crt	Denumirea bunurilor inventariate	Nr. parcela cadastrală provizorie	U/M	CANTITATI				Pret unitar	Valoarea contabila			Valoarea de inventar, lei	Deprecierea Valoarea Motivul (cod)				
				Faptice	Scriptice	Plus	Minus		Plus	Minus							
0	1	2	3	4	5	6	7	8	9	10	11	12	13	14			
	Strada Mărășești, bloc A3																
315	Teren	70.161/42	mp	42								252					
	Strada Mărășești, bloc A4																
316	Teren	70.141/240	mp	240								1440					
	Strada Mărășești, bloc T2																
317	Teren	70.131/126	mp	126								756					
	Strada Mărășești, bloc A5																
318	Teren	70.128/125	mp	125								750					
	Strada Mărășești, bloc A6																
319	Teren	70.117/263	mp	263								1578					
	Strada Mihai Viteazul nr.29																
320	Teren	71.8/198	mp	198								1188					
	Strada Mihai Viteazul nr.20																
321	Teren	70.273/50	mp	50								300					
	Strada Slt. Alexandru Ienceanu nr.3																
322	Teren	71.131/38	mp	38								2660					
	Strada Republicii nr.14																
323	Teren	71.79/100	mp	100								600					
	Strada Anastasie Crimca nr.60																
324	Teren	71.40/177	mp	177								1062					
Numele și prenumele		Comisia de inventariere												Gestionar (Resp. mijloace fixe)			Contabilitate
Semnatura		Lazar Tiberiu	Grosu Ioan	Gavrilovici Carmen	Condrovici Dabiei												
		Boșșan Doinei	Achim Petru	Birnicu Ioan	Kinole Diana												

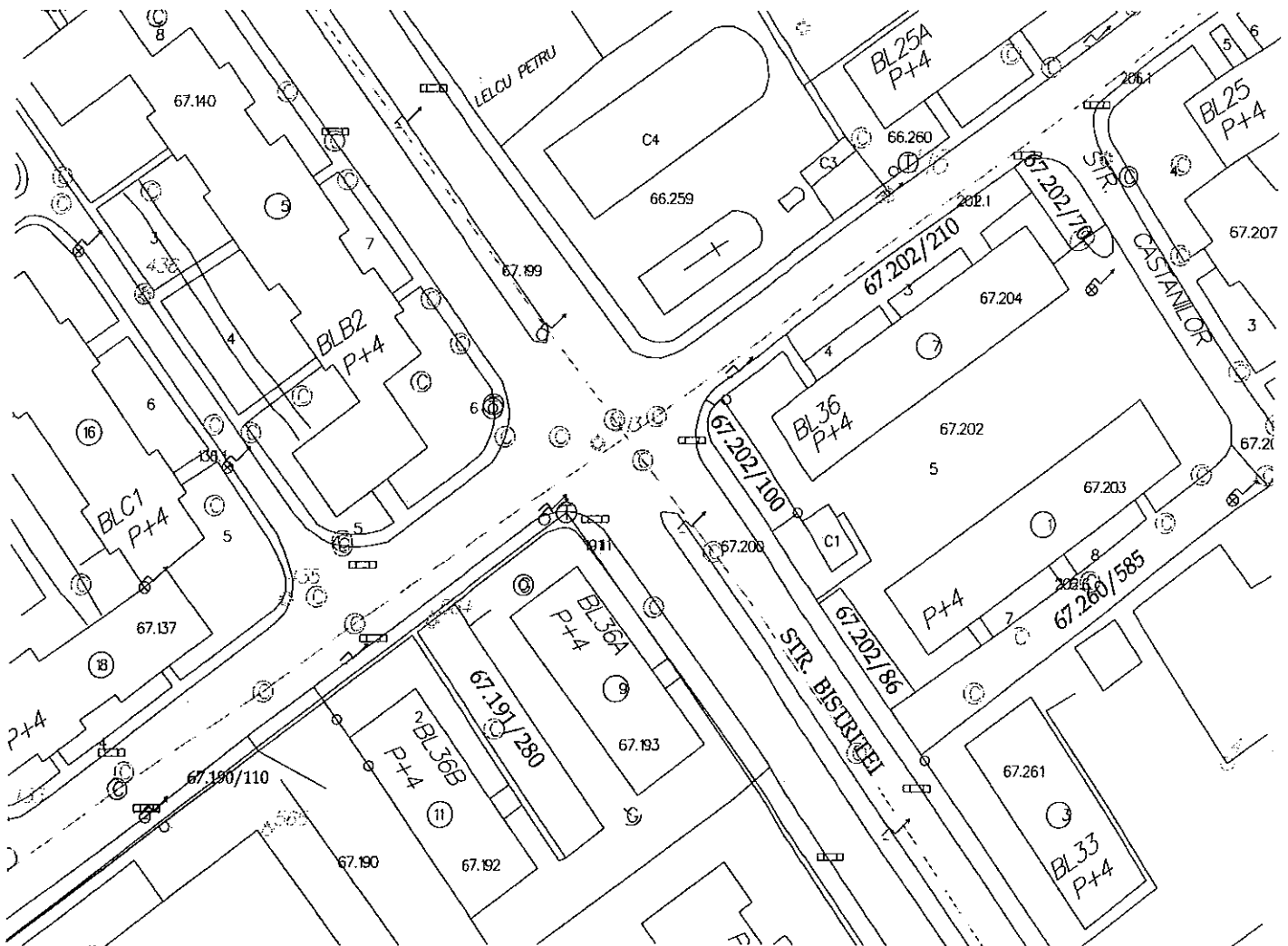
Unitatea: Primaria Municipiului Suceava		LISTA DE INVENTARIERE data.....2017										Completări la Anexa nr.18 din HCL nr.40/2017			Pagina 34		
Magazie												Loc de depozitare					
Nr.crt	Denumirea bunurilor inventariate	Nr. parcela cadastrală provizorie	U/M	CANTITATI			Diferente	Pret unitar	Valoarea contabila			Valoarea de inventar, lei	Deprecierea Valoarea Motivul				
				Fapctice	Scriptice	Plus			Minus	Plus	Minus		Plus	Minus	(cod)		
0	1	2	3	4	5	6	7	8	9	10	11	12	13	14			
	Strada Anastasie Crimca nr.74																
325	Teren	71.28/72	mp	72								432					
	Strada Mihai Viteazul nr.4																
326	Teren	71.179/285	mp	285								19950					
	Strada Mihai Viteazul nr.2																
327	Teren	71.179/144	mp	144								10080					
	Strada Mitropoliei -Șomaj																
328	Teren	72.374/215	mp	215								1290					
	Strada Samoil Isopescu – Colegiul Tehnic Samoil Isopescu																
329	Teren	72.298/120	mp	120								8400					
	Strada Samoil Isopescu – bloc M																
330	Teren	72.328/90	mp	90								6300					
331	Teren	72.323/91	mp	91								8645					
332	Teren	72.323/75	mp	75								7125					
	Strada Ștefan Dracinschi – bloc I I																
333	Teren	72.170/80	mp	80								480					
334	Teren	72.169/160	mp	160								11200					
	Strada Alexandru cel Bun– bloc H2- H3																
335	Teren	72.104/192	mp	192								1152					
Numele și prenumele		Comisia de inventariere												Gestionar (Resp. mijloace fixe)		Contabilitate	
		Lazăr Tiberiu Boșan Doimel	Grosu Ioan Achim Petru	Gavrilovici Carmen Birnicu Ioan	Condrovici Dănel Kinole Diana												
Semnatura																	

Unitatea: Primaria Municipiului Suceava		LISTA DE INVENTARJERE data.....2017										Completări la Anexa nr. 18 din HCL nr.40/2017				Pagina 35		
Magazie		CANTITATI										Loc de depozitare				Deprecierea Valoarea Motivul (cod)		
Nr.crt	Denumirea bunurilor inventariate	Nr. parcela cadastrală provizorie	U/M	Stocuri		Diferente		Pret unitar	Valoarea contabila		Valoarea de inventar, lei	9	10	11	12			
				Faptice	Scriptice	Plus	Minus		Plus	Minus								
0	1	2	3	4	5	6	7	8	9	10	11	12	13	14				
Strada Alexandru cel Bun – bloc K																		
336	Teren	72.213/80	mp	80								480						
Strada Tipografiei, bloc A4																		
337	Teren	72.197/100	mp	100								7000						
Strada Ștefan Tomșa, bloc C5																		
338	Teren	72.126/135	mp	135								810						
Strada Ștefan Tomșa, bloc B3																		
339	Teren	72.144/72	mp	72								432						
Strada Ștefan Tomșa, bloc A3																		
340	Teren	72.138/475	mp	475								2850						
Strada Ștefan Dracinschi, bloc B1																		
341	Teren	72.144/85	mp	85								510						
Strada Ștefan Dracinschi, bloc C1																		
342	Teren	72.141/90	mp	90								540						
Comisia de inventariere																		
Numele și prenumele	Lazăr Tiberiu	Grosu Ioan															Gestionar (Resp. mijloace fixe)	Contabilitate
	Boșan Doinei	Achim Petru	Gavriloici Carmen	Condrovici Danfel														
Semnatura																		

PLAN DE SITUAȚIE
SCARA 1 : 1000

Adresa amplasament: str. Bistriței Sector cadastral 67
Situația juridică a terenului:

Terenul în suprafață totală de 186 mp., identic cu parcelele cadastrale nr. 67.202/100 în suprafață de 100 mp. și nr. 67.202/86 în suprafață de 86 mp este **proprietatea municipiului Suceava – domeniul privat** (parcări existente).



NOTĂ: Planul de situație a fost solicitat de Serviciul Administrare Străzi – modernizare parcări.

Întocmit: I. Birnicu

Data :21 07.2017

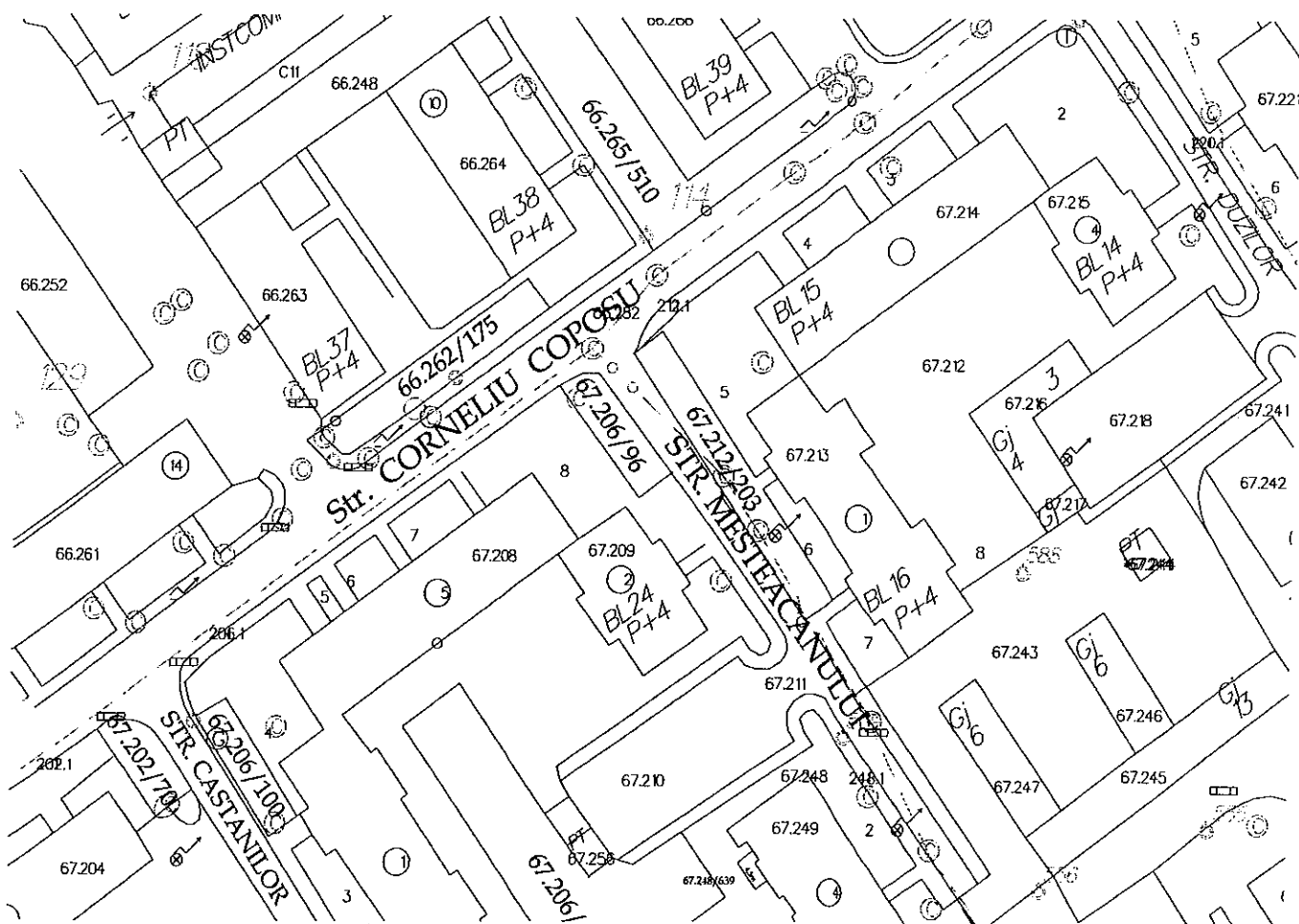
Șef serviciu: I. Floriștean

PLAN DE SITUAȚIE
SCARA 1 : 1000

Adresa amplasament: str. Mesteacănului, Sector cadastral 67

Situația juridică a terenului:

Terenul în suprafață totală de 299 mp., identic cu parcelele cadastrale nr. 67.206/96 în suprafață de 96 mp. și nr. 67.212/203 în suprafață de 203 mp este proprietatea municipiului Suceava – domeniul privat (parcări existente).



NOTĂ: Planul de situație a fost solicitat de Serviciul Administrare Străzi – modernizare parcări.

Întocmit: I. Birnicu

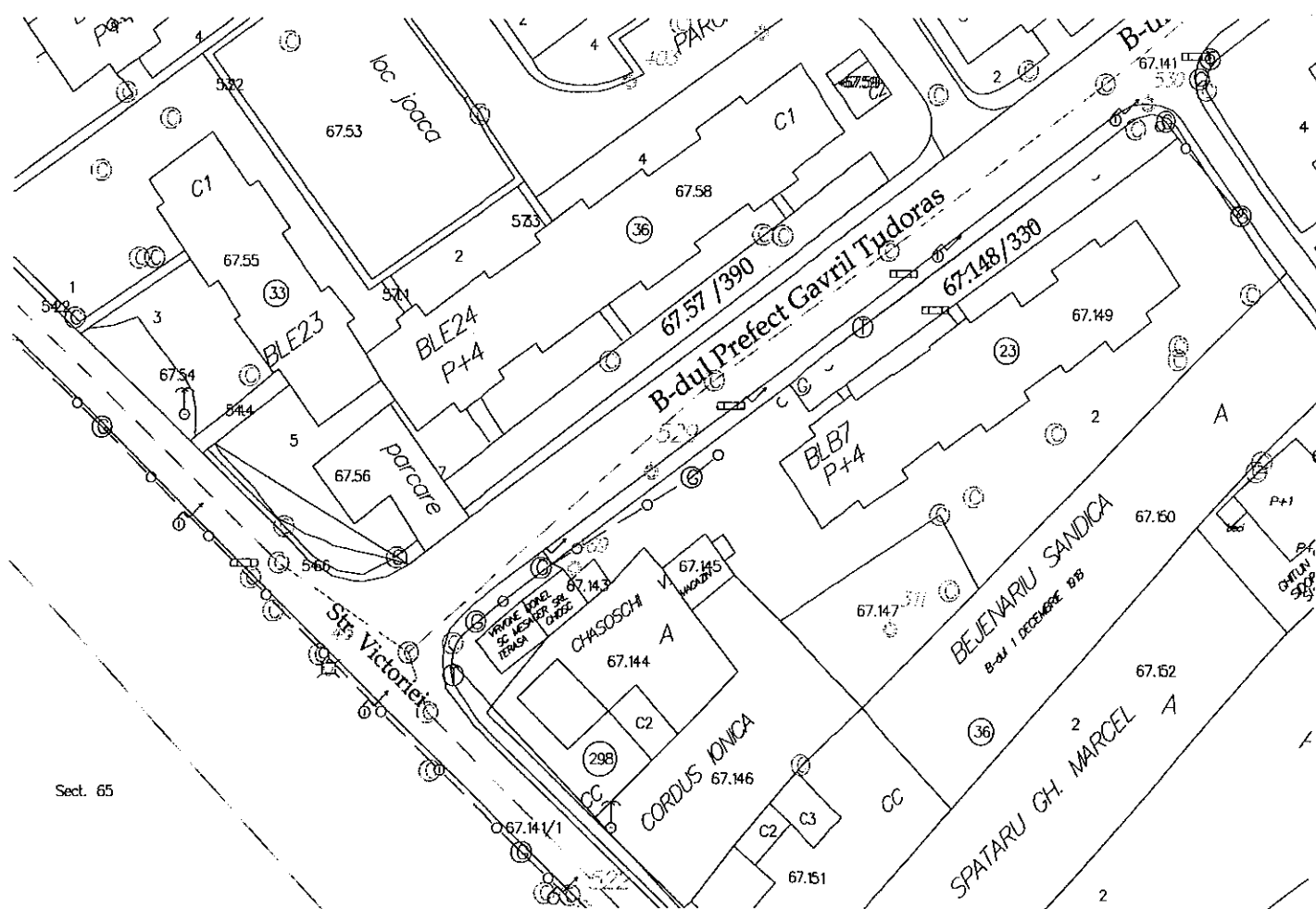
Șef serviciu: I. Floriștean

Data :21 07.2017

PLAN DE SITUAȚIE
SCARA 1 : 1000

Adresa amplasament: B-dul Prefect Gavril Tudoraș, Sector cadastral 67
Situația juridică a terenului:

Terenul în suprafață totală de 720 mp., identic cu parcelele cadastrale nr. 67.57/390 în suprafață de 390 mp. și nr. 67.148/330 în suprafață de 330 mp este proprietatea municipiului Suceava – domeniul privat (parcări existente).



NOTĂ: Planul de situație a fost solicitat de Serviciul Administrare Străzi – modernizare parcări.

Întocmit: I. Birnicu

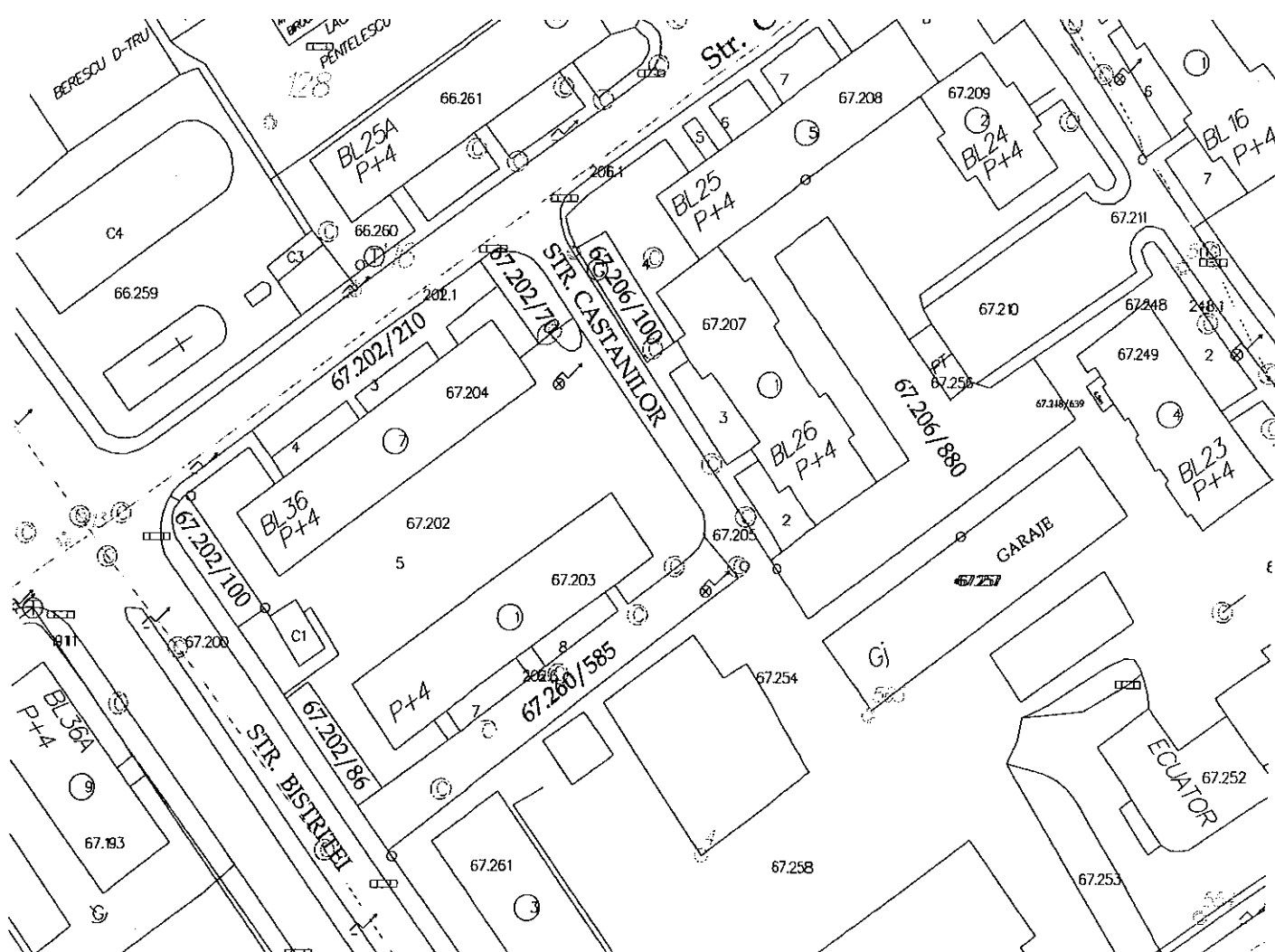
Șef serviciu: I. Floriștean

Data :21 07.2017

PLAN DE SITUAȚIE
SCARA 1 : 1000

Adresa amplasament: str. Castaniilor, Sector cadastral 67
Situația juridică a terenului:

Terenul în suprafață totală de 1635 mp., identic cu parcelele cadastrale nr. 67.202/70 în suprafață de 70 mp. nr. 67.206/100 în suprafață de 100 mp., nr. 67.206/880 în suprafață de 880 mp. și nr. 67.260/585 în suprafață de 585 mp este **proprietatea municipiului Suceava – domeniul privat** (parcări existente).



NOTĂ: Planul de situație a fost solicitat de Serviciul Administrare Străzi – modernizare parcări.

Întocmit: I. Birnicu

Șef serviciu: I. Floriștean

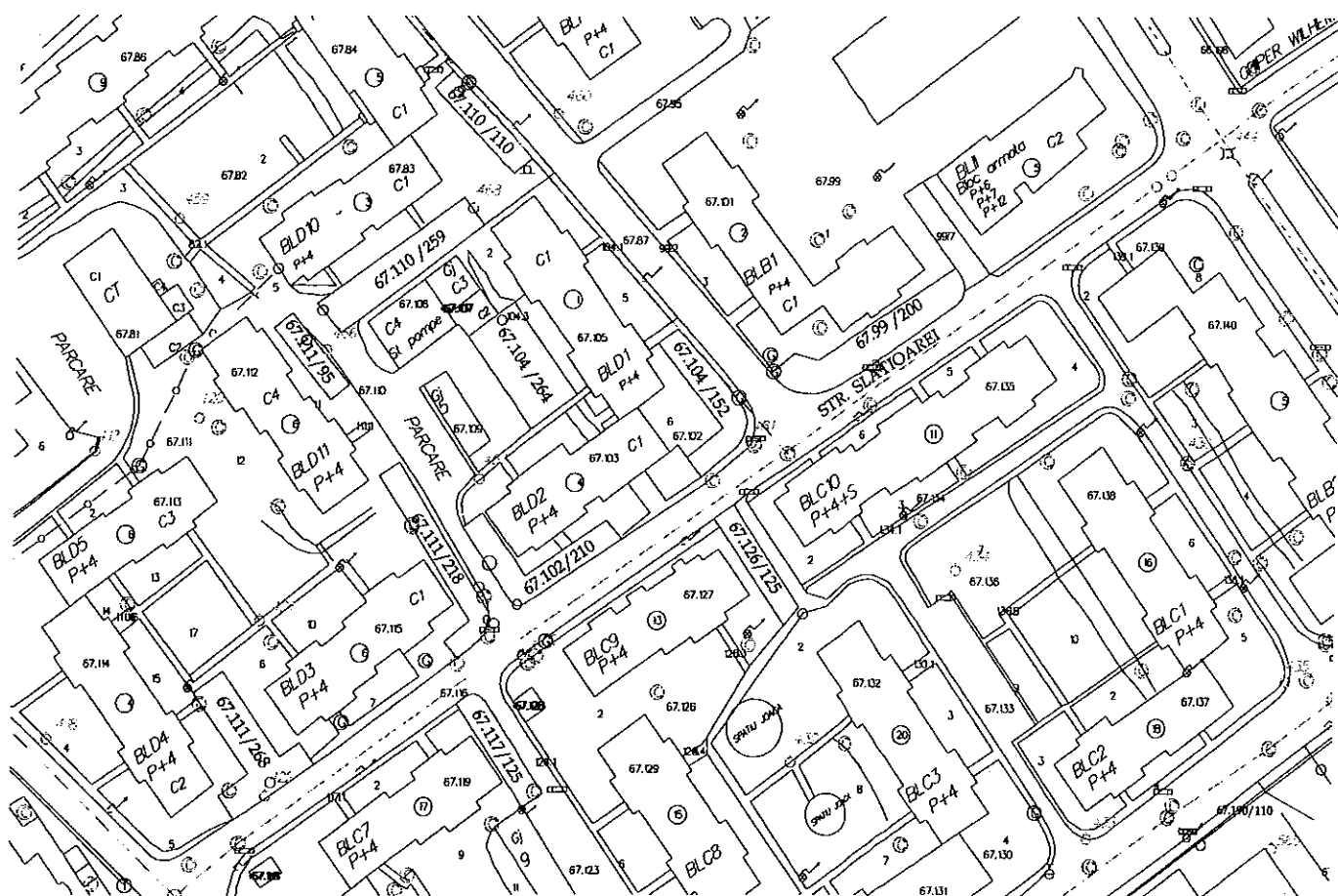
Data :21 07.2017

PLAN DE SITUAȚIE
SCARA 1 : 1500

Adresa amplasament: str. Slătioarei, Sector cadastral 67

Situația juridică a terenului:

Terenul în suprafață totală de **1657 mp.**, identic cu parcelele cadastrale nr. **67.111/268** în suprafață de 268 mp, nr. **67.117/125** în suprafață de 125 mp., nr. **67.111/218** în suprafață de 218 mp., nr. **67.111/95** în suprafață de 95 mp, nr. **67.102/210** în suprafață de 210 mp, nr. **67.104/264** în suprafață de 264 mp, nr. **67.126/125** în suprafață de 125 mp., **67.104/152** în suprafață de 152 mp și nr. **67.99/200** în suprafață de 200 mp., este **proprietatea municipiului Suceava – domeniul privat** (parcări existente).



NOTĂ: Planul de situație a fost solicitat de Serviciul Administrare Străzi – modernizare parcări.

Întocmit: I. Birnicu

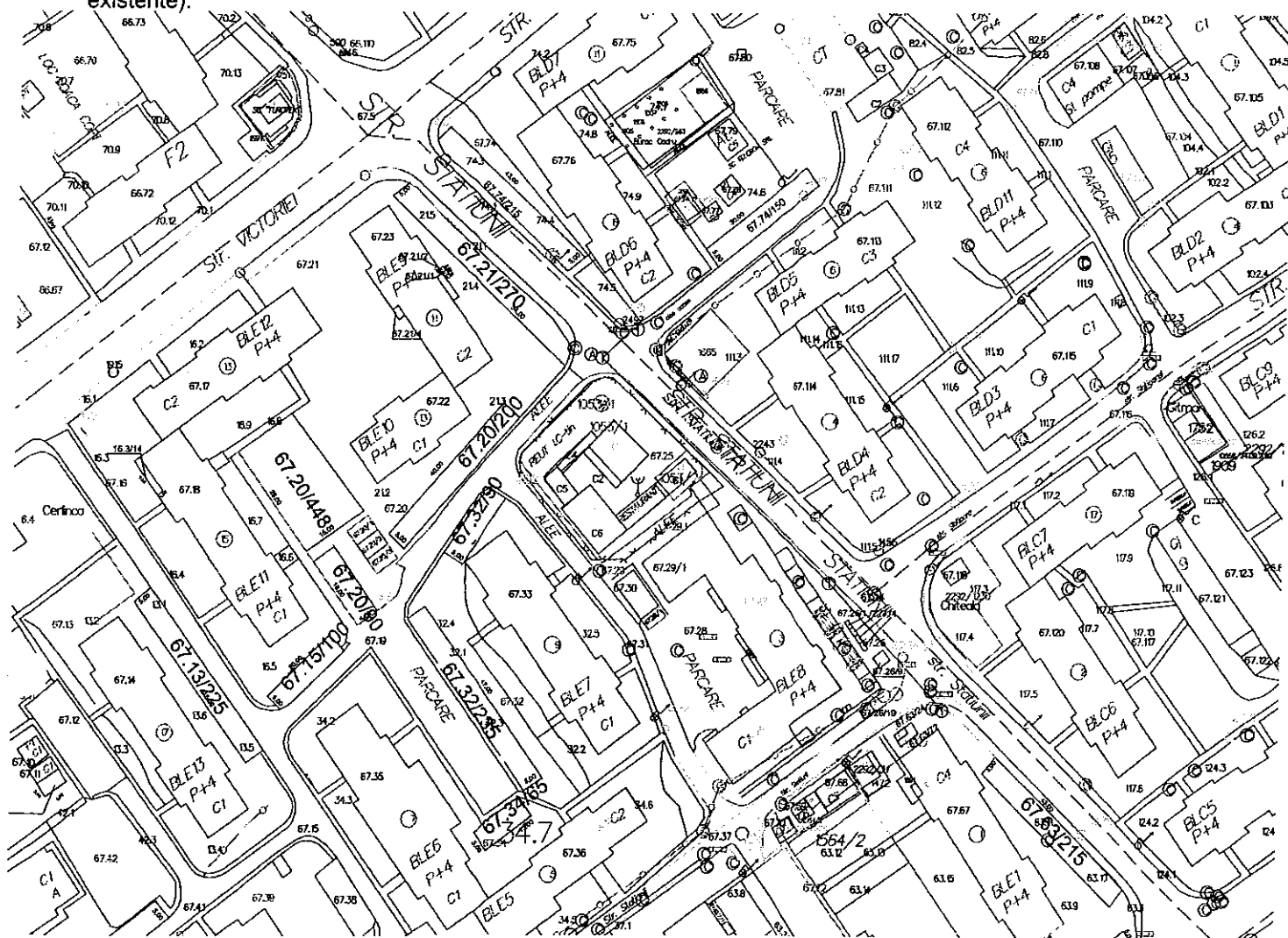
Șef serviciu: I. Floriștean

Data :21. 07.2017

PLAN DE SITUAȚIE
SCARA 1 : 1500

Adresa amplasament: str. Stațiunii, Sector cadastral 67
Situația juridică a terenului:

Terenul în suprafață totală de 1498 mp., identic cu parcelele cadastrale nr. 66.15/100 în suprafață de 100 mp, nr. 67.20/90 în suprafață de 90 mp., nr. 67.20/448 în suprafață de 448 mp., nr. 67.34/65 în suprafață de 65 mp, nr. 67.32/235 în suprafață de 235 mp, nr. 67.32/90 în suprafață de 90 mp, nr. 67.20/200 în suprafață de 200 mp și nr. 67.21/270 în suprafață de 270 mp este proprietatea municipiului Suceava – domeniul privat (parcări existente).



NOTĂ: Planul de situație a fost solicitat de Serviciul Administrare Străzi – modernizare parcări.

Întocmit: I. Birnicu

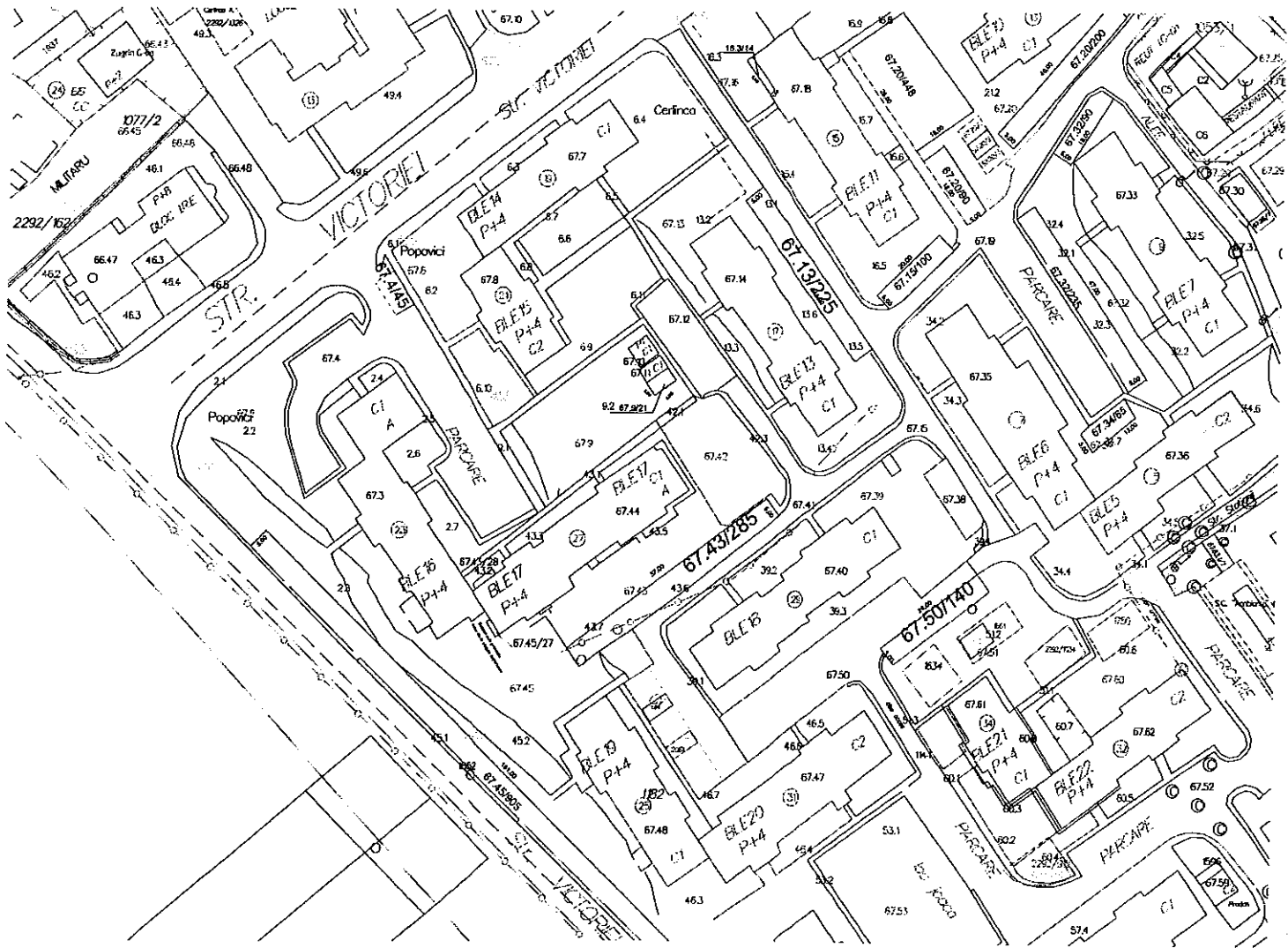
Șef serviciu: I. Floriștean

Data :21. 07.2017

PLAN DE SITUAȚIE
SCARA 1 : 1500

Adresa amplasament: str. Victoriei, Sector cadastral 67
Situația juridică a terenului:

Terenul în suprafață totală de 695 mp., identic cu parcelele cadastrale nr. 67.4/45 în suprafață de 45 mp. nr. 67.13/225 în suprafață de 225 mp., nr. 67.43/285 în suprafață de 285 mp. și nr. 67.150/140 în suprafață de 140 mp este proprietatea municipiului Suceava – domeniul privat (parcări existente).



NOTĂ: Planul de situație a fost solicitat de Serviciul Administrare Străzi – modernizare parcări.

Întocmit: I. Birnicu

Șef serviciu: I. Floriștean

Data : 21 07.2017

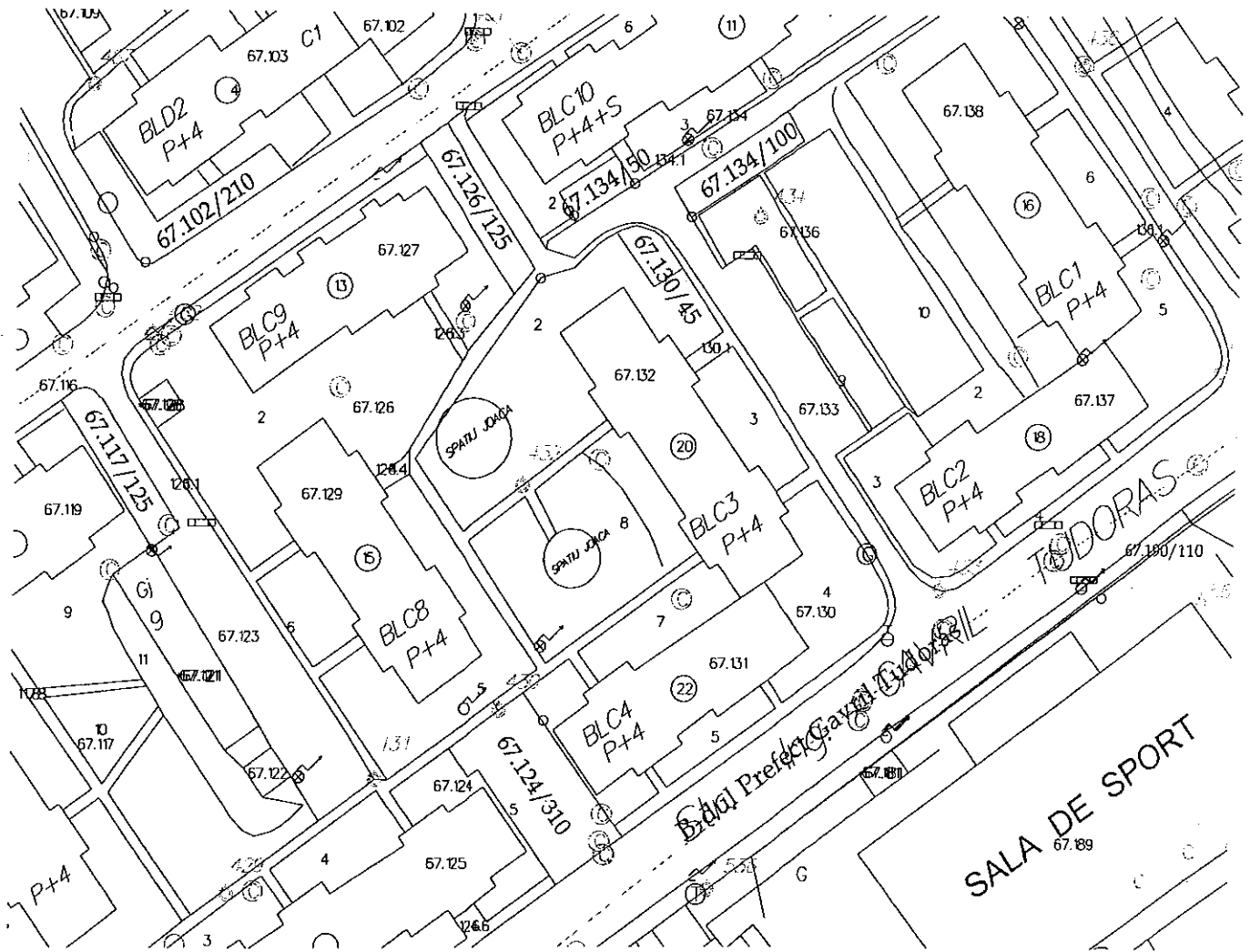
PLAN DE SITUAȚIE

SCARA 1 : 1000

Adresa amplasament: str. Prefect Gavril Tudoraș, Sector cadastral 67

Situația juridică a terenului:

Terenul în suprafață totală de 505 mp., identic cu parcelele cadastrale nr. 67.4/310 în suprafață de 310 mp. nr. 67.130/45 în suprafață de 45 mp., nr. 67.134/50 în suprafață de 50 mp. și nr. 67.134/100 în suprafață de 100 mp este proprietatea municipiului Suceava – domeniul privat (parcări existente).



NOTĂ: Planul de situație a fost solicitat de Serviciul Administrare Străzi – modernizare parcări.

Întocmit: I. Birnicu

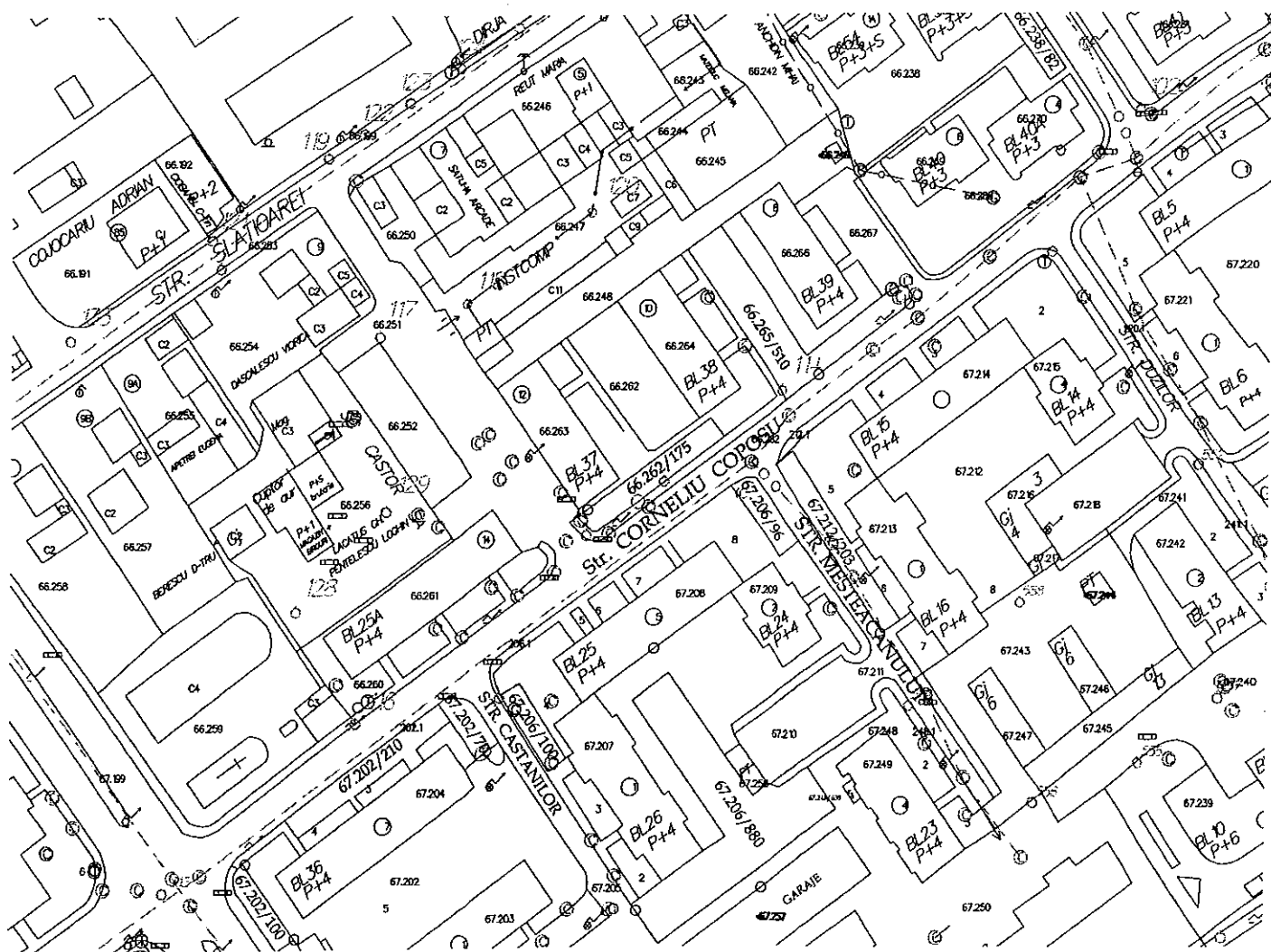
Data : 21.07.2017

Șef serviciu: I. Floriștean

PLAN DE SITUAȚIE
SCARA 1 : 1500

Adresa amplasament: str. Corneliu Coposu , Sector cadastral 66, 67
Situația juridică a terenului:

Terenul în suprafață totală de 895 mp., identic cu parcelele cadastrale nr. 66.262/175 în suprafață de 175 mp. nr. 66.265/510 în suprafață de 510 mp. și nr. 67.202/210 în suprafață de 210 mp este **proprietatea municipiului Suceava – domeniul privat** (parcări existente).



NOTĂ: Planul de situație a fost solicitat de Serviciul Administrare Străzi – modernizare parcări.

Întocmit: I. Birnicu

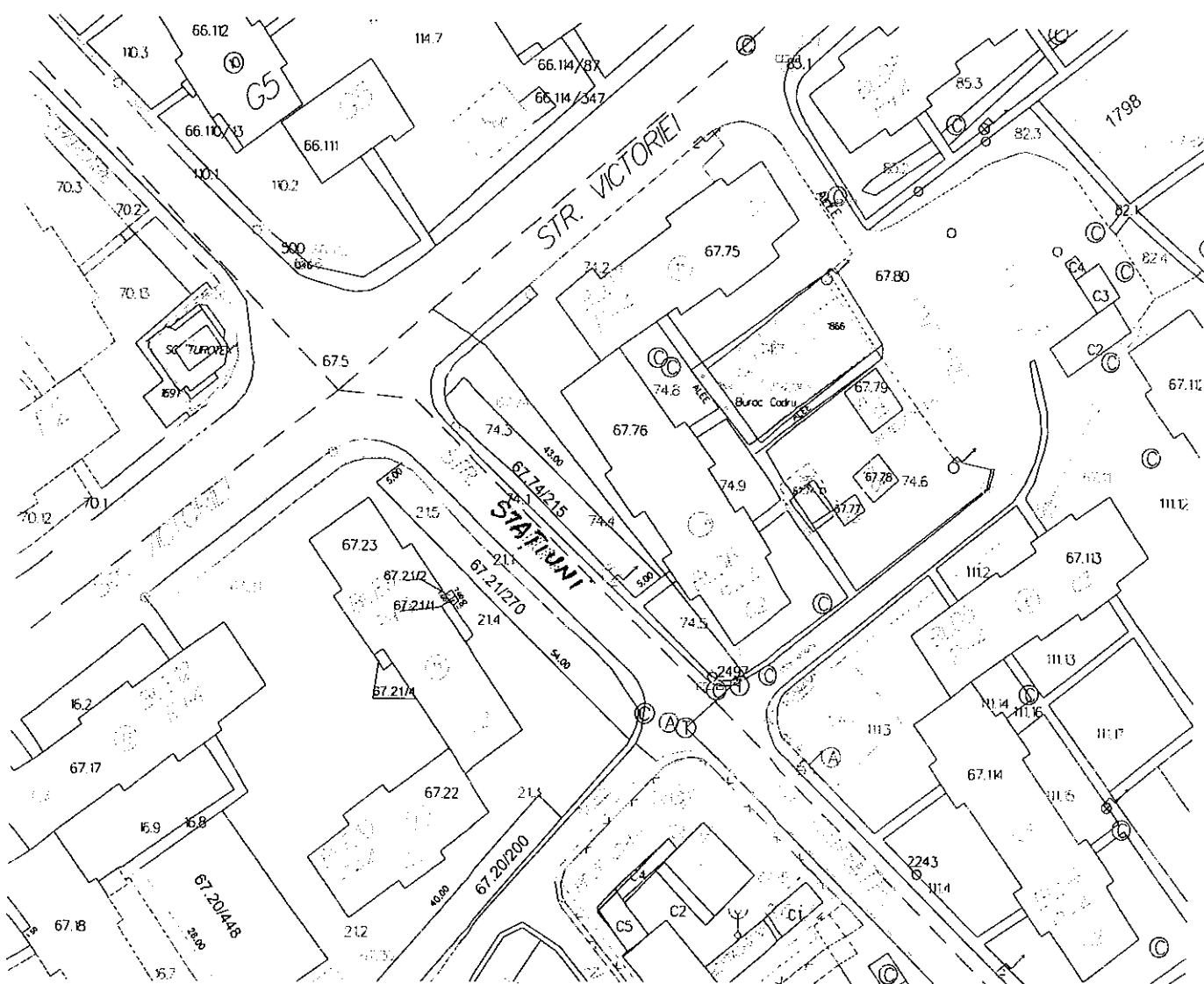
Șef serviciu: I. Floriștean

Data :21. 07.2017

PLAN DE SITUAȚIE
SCARA 1 : 1000

Adresa amplasament: str. Stațiunii , Sector cadastral 67
Situația juridică a terenului:

Terenul în suprafață de **215 mp.**, identic cu parcela cadastrală nr. **67.74/215**, este proprietatea municipiului Suceava – domeniul privat (parcare existentă).



NOTĂ: Planul de situație a fost solicitat de Serviciul Administrare Străzi – modernizare parcare.

Întocmit: I. Birnicu

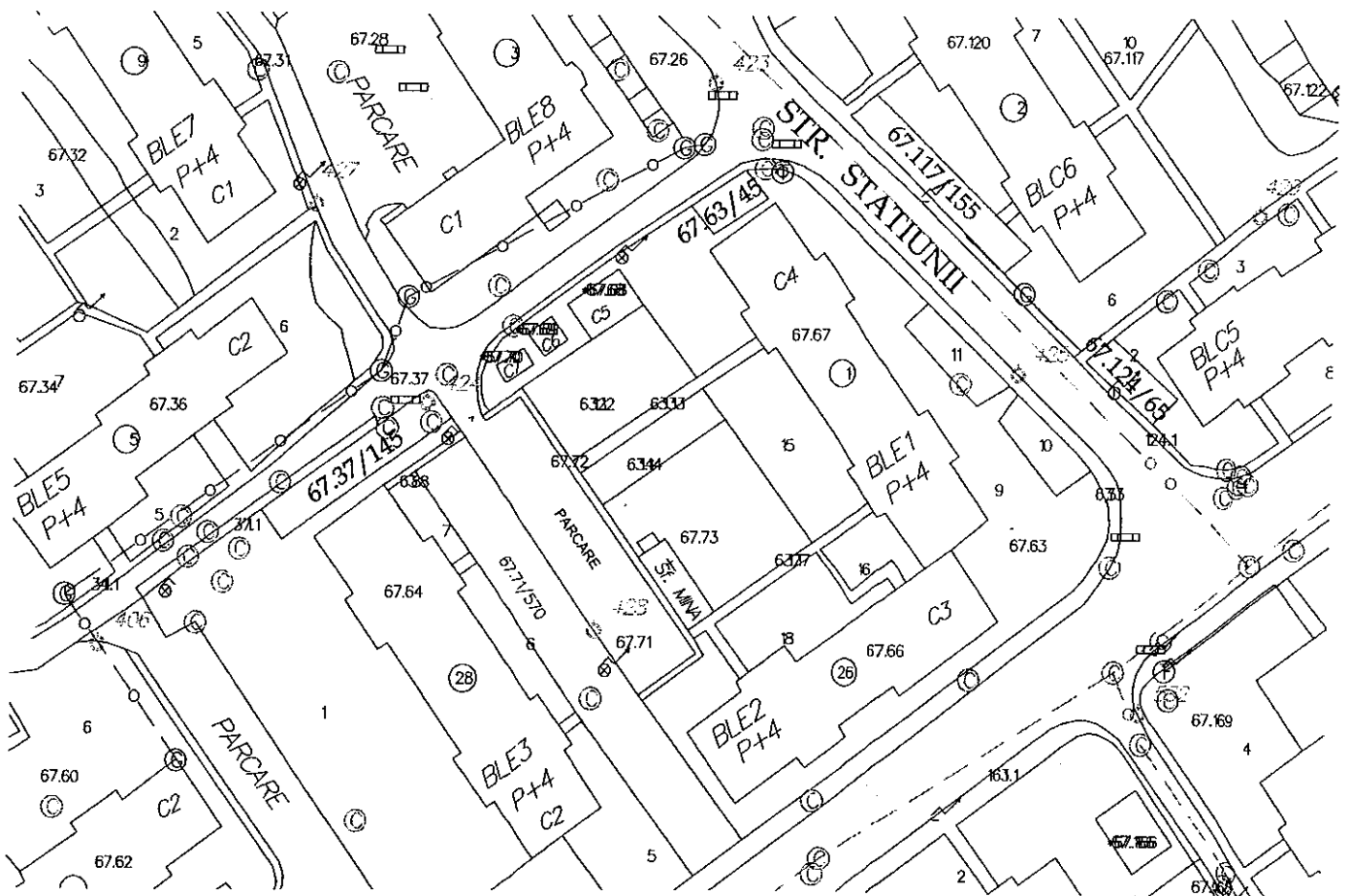
Șef serviciu: I. Floriștean

Data : 21 07.2017

PLAN DE SITUAȚIE
SCARA 1 : 1000

Adresa amplasament: str. Stațiunii, Sector cadastral 67
Situația juridică a terenului:

Terenul în suprafață totală de 410 mp., identic cu parcelele cadastrale nr. 67.37/145 în suprafață de 145 mp. nr. 67.63/45 în suprafață de 45 mp., nr. 67.117/155 în suprafață de 155 mp. și nr. 67.124/65 în suprafață de 65 mp este **proprietatea municipiului Suceava – domeniul privat** (parcări existente).



NOTĂ: Planul de situație a fost solicitat de Serviciul Administrare Străzi – modernizare parcări.

Întocmit: I. Birnicu

Șef serviciu: I. Floriștean

Data : 21.07.2017

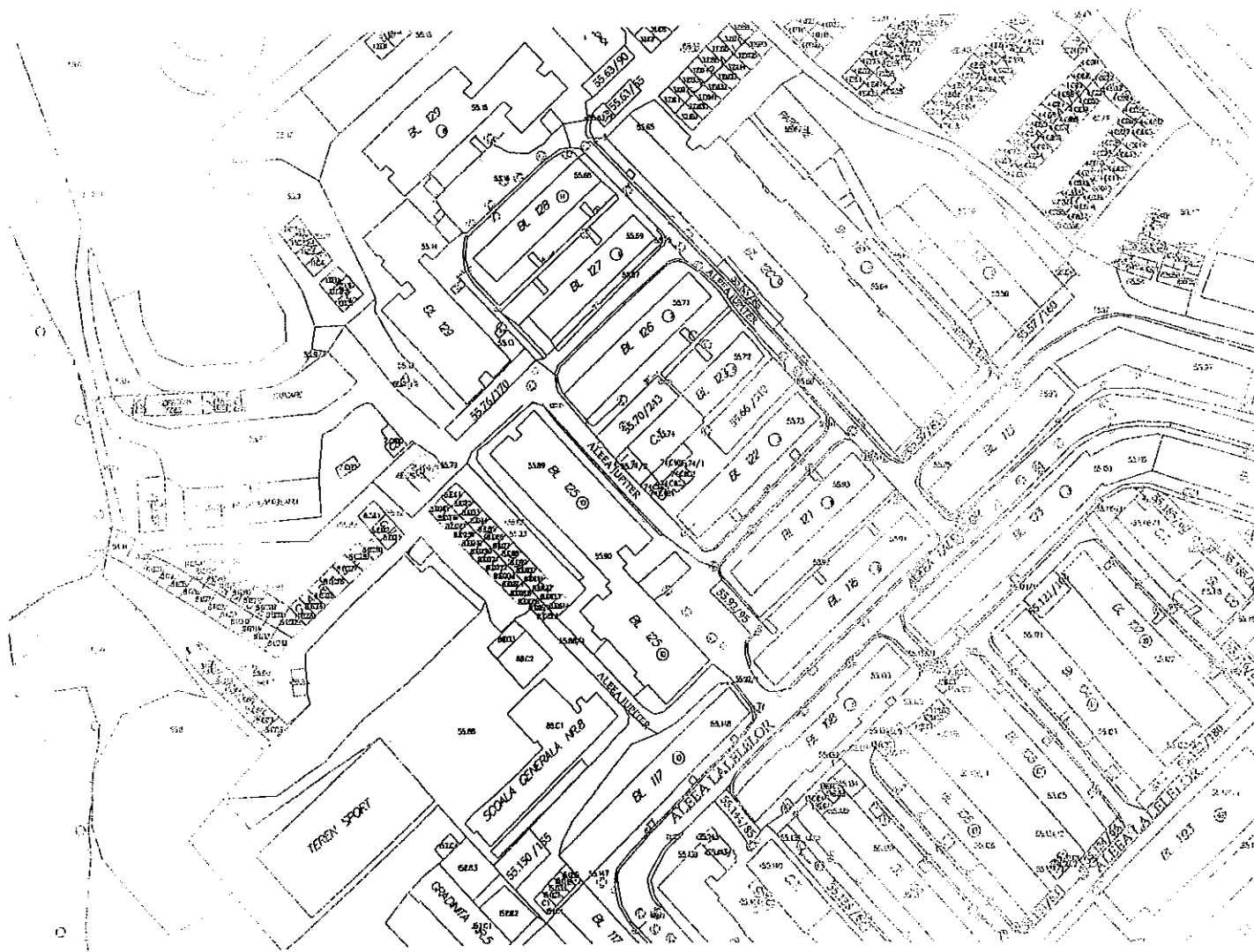
PLAN DE SITUAȚIE

SCARA 1 : 2000

Adresa amplasament: str. Aleea Jupiter, Sector cadastral 55

Situația juridică a terenului:

Terenul în suprafață totală de 1444 mp., identic cu parcelele cadastrale nr. 55.150/155 în suprafață de 155 mp, nr. 55.92/95 în suprafață de 95 mp., nr. 55.76/170 în suprafață de 170 mp., nr. 55.70/243 în suprafață de 243 mp, nr. 55.66/310 în suprafață de 310 mp, nr. 55.66/85 în suprafață de 85 mp., nr. 55.63/90 în suprafață de 90mp., nr. 55.63/55 suprafață de 55 mp.,nr. 55.57/81 în suprafață de 81 mp. și nr. 55.57/160 în suprafață de 160 mp., este proprietatea municipiului Suceava – domeniul privat (parcări existente).



NOTĂ: Planul de situație a fost solicitat de Serviciul Administrare Străzi – modernizare parcări.

Întocmit: I. Birnicu

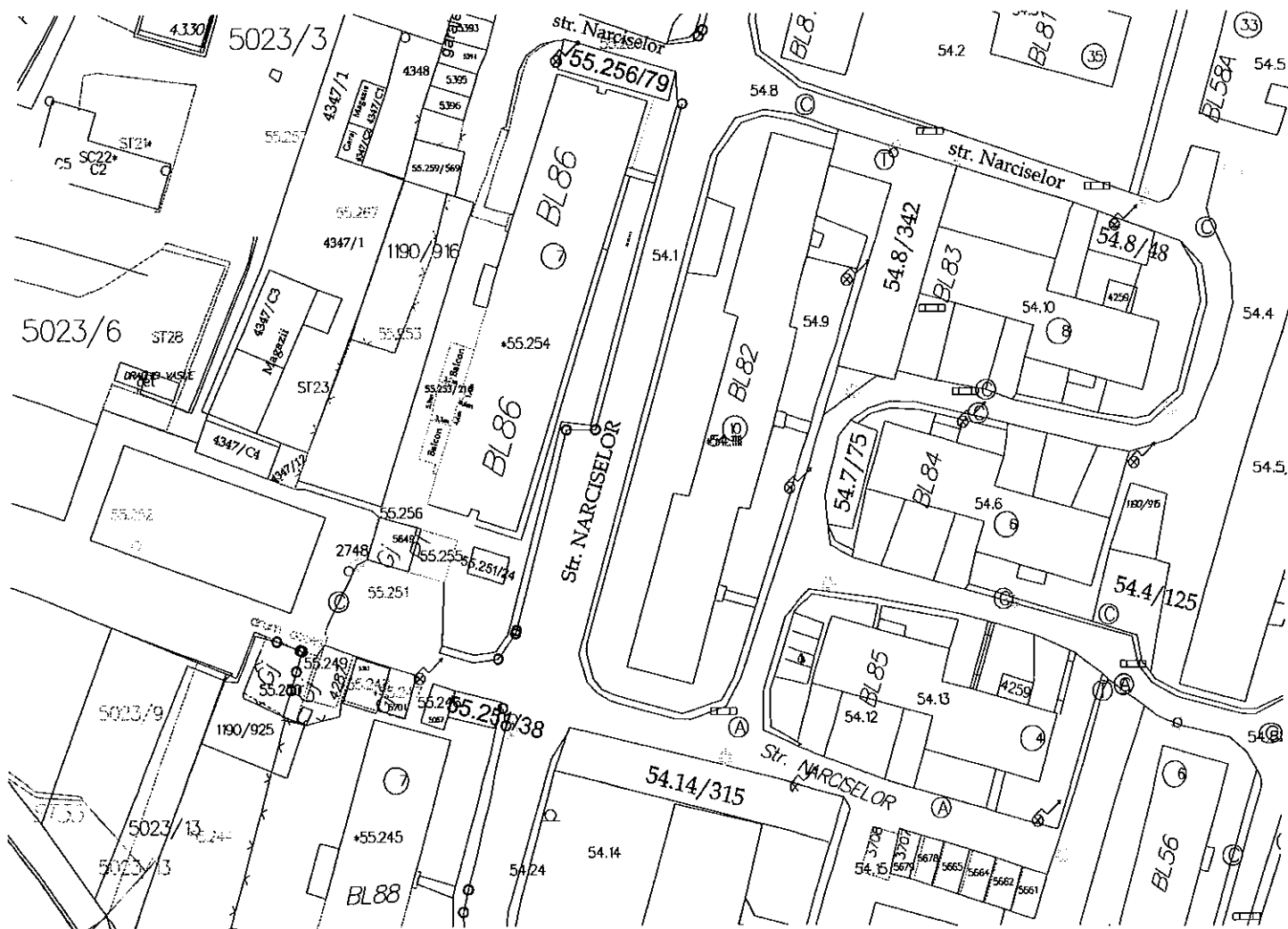
Șef serviciu: I. Floriștean

Data :21 07.2017

PLAN DE SITUAȚIE
SCARA 1 : 1000

Adresa amplasament: str. Narciselor, Sector cadastral 54, 55
Situația juridică a terenului:

Terenul în suprafață totală de 822 mp., identic cu parcelele cadastrale nr. 54.8/48 în suprafață de 48 mp. nr. 54.8/342 în suprafață de 342 mp., nr. 54.14/315 în suprafață de 315 mp. nr. 55.256/79 în suprafață de 79 mp. și nr. 55.251/38 în suprafață de 38 mp este **proprietatea municipiului Suceava – domeniul privat** (parcări existente).



NOTĂ: Planul de situație a fost solicitat de Serviciul Administrare Străzi – modernizare parcări.

Întocmit: I. Birnicu

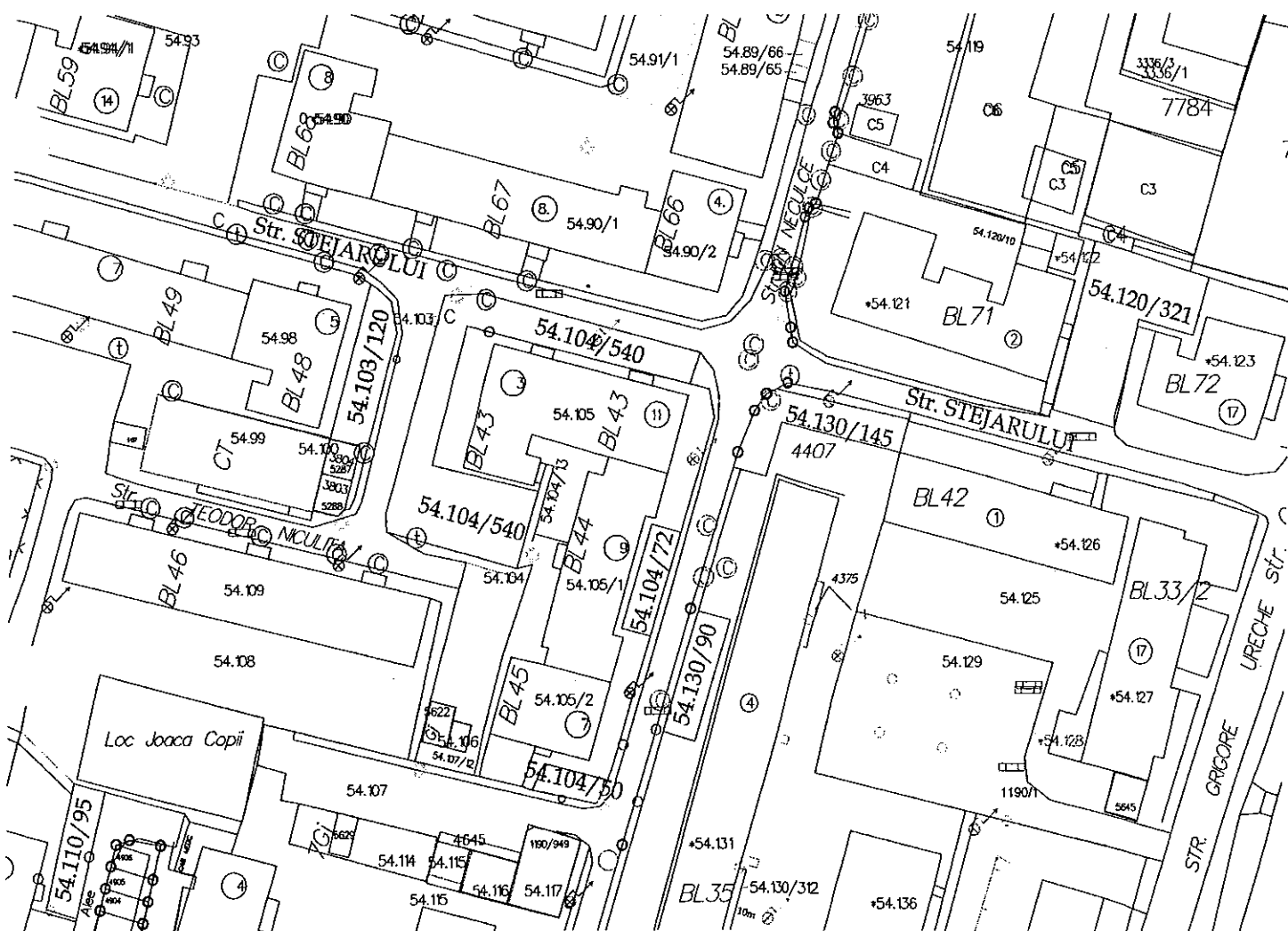
Șef serviciu: J. Floriștean

Data : 19.07.2017

PLAN DE SITUAȚIE
SCARA 1 : 1000

Adresa amplasament: str. Stejarului, Sector cadastral 54
Situația juridică a terenului:

Terenul în suprafață totală de 1126 mp., identic cu parcelele cadastrale nr. 54.103/120 în suprafață de 120 mp. nr. 54.104/540 în suprafață de 540 mp., nr. 54.130/145 în suprafață de 145 mp. și nr. 54.120/321 în suprafață de 321 mp este **proprietatea municipiului Suceava – domeniul privat** (parcări existente).



NOTĂ: Planul de situație a fost solicitat de Serviciul Administrare Străzi – modernizare parcări.

Întocmit: I. Birnicu

Șef serviciu: I. Floriștean

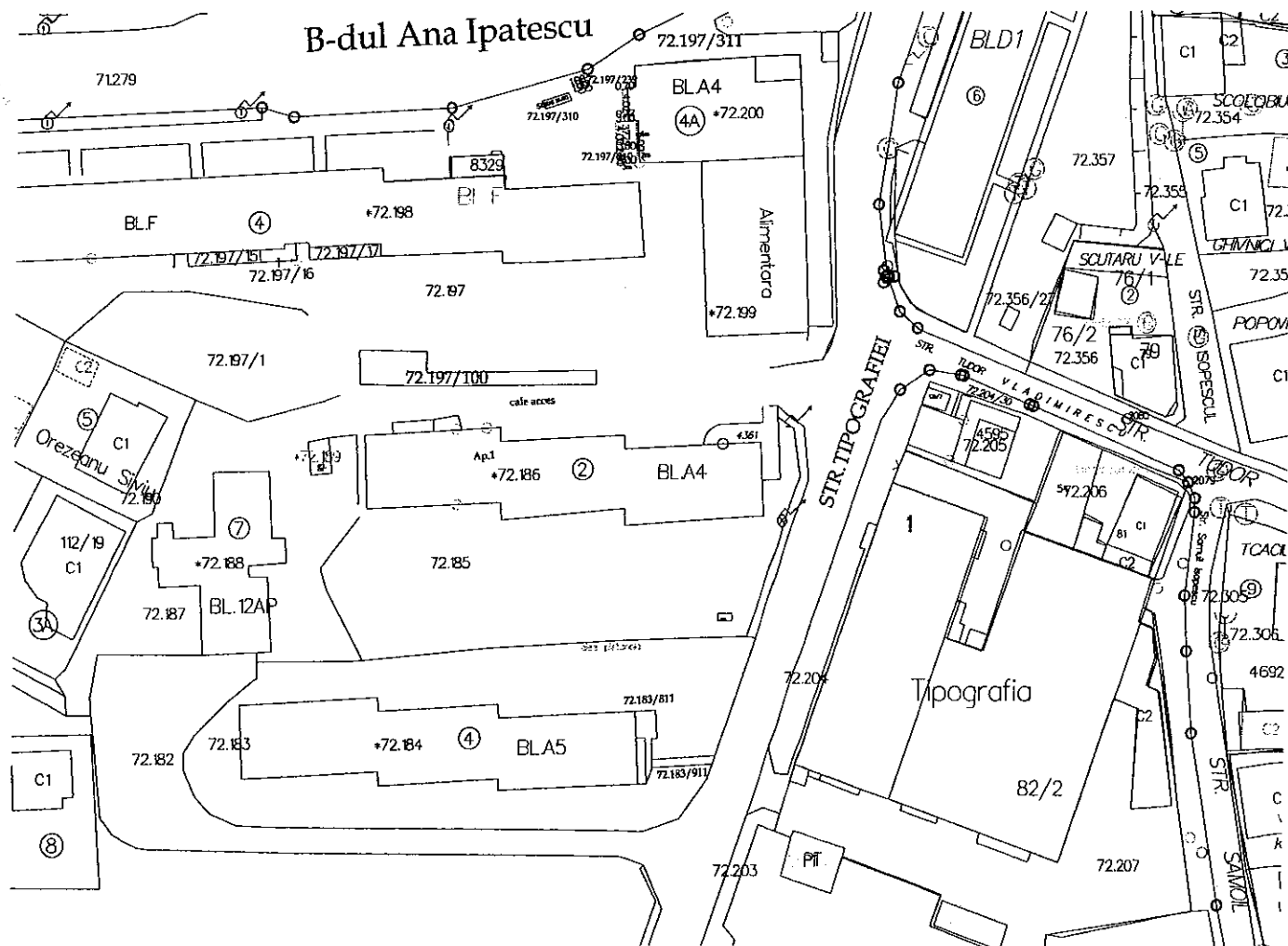
Data : 19.07.2017

PLAN DE SITUAȚIE
SCARA 1 : 1000

Adresa amplasament: str. Tipografiei, Sector cadastral 72

Situația juridică a terenului:

Terenul în suprafață de 100 mp., identic cu parcela cadastrală nr. 72.197/100, este proprietatea municipiului Suceava – domeniul , privat (parcare existentă).



NOTĂ: Planul de situație a fost solicitat de Serviciul Administrare Străzi – modernizare parcare.

Întocmit: I. Birnicu

Data : 10 07.2017

Șef serviciu: I. Floriștean

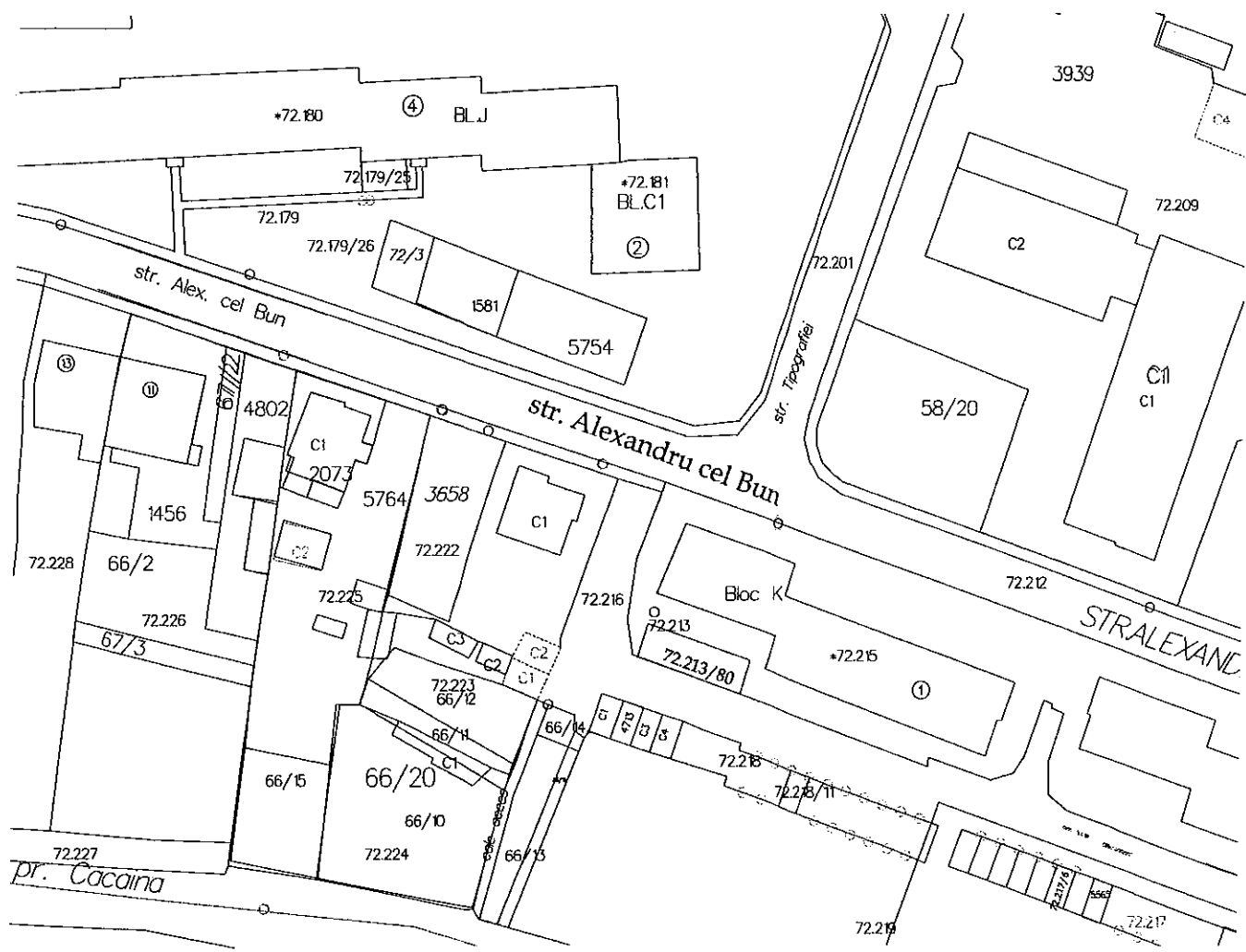
VIZAT,
PRIMAR
ION LUNGU
SECRETAR MUNICIPIU
IOAN CIUTAC

PLAN DE SITUAȚIE
SCARA 1 : 1000

Adresa amplasament: str. Alexandru cel Bun, Sector cadastral 72

Situația juridică a terenului:

Terenul în suprafață de 80 mp., identic cu parcela cadastrală nr. 72.213/80, este proprietatea municipiului Suceava – domeniul privat (parcare existentă).



NOTĂ: Planul de situație a fost solicitat de Serviciul Administrare Străzi – modernizare parcare.

Întocmit: I. Birnicu
[Signature]

Data : 10.07.2017

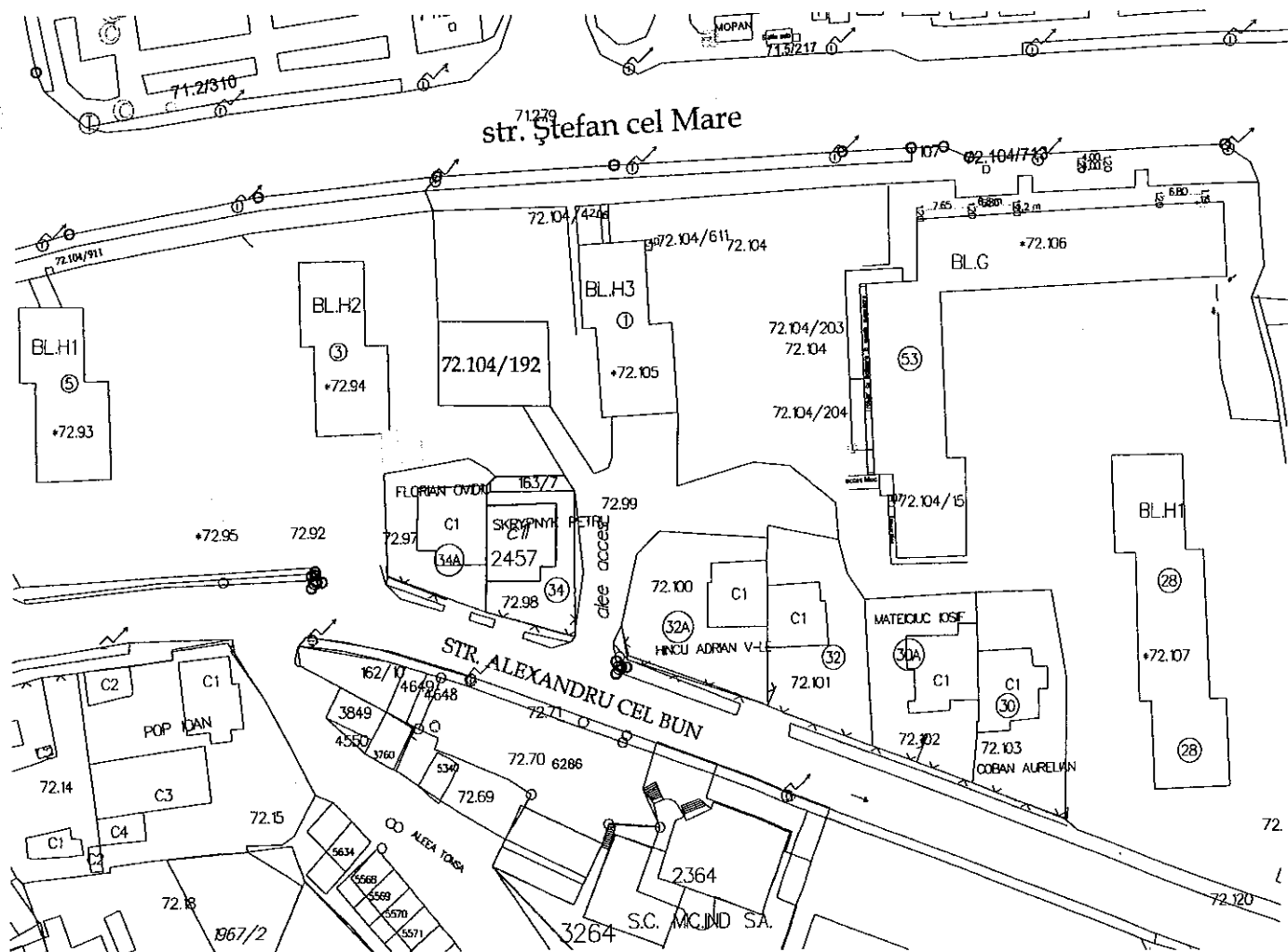
Șef serviciu: I. Floriștean
[Signature]

PLAN DE SITUAȚIE
SCARA 1 : 1000

Adresa amplasament: str. Alexandru cel Bun, Sector cadastral 72

Situația juridică a terenului:

Terenul în suprafață de 192 mp., identic cu parcela cadastrală nr. 72.104/192, este proprietatea municipiului Suceava – domeniul privat (parcare existentă).



NOTĂ: Planul de situație a fost solicitat de Serviciul Administrare Străzi – modernizare parcare.

Întocmit: I. Birnicu

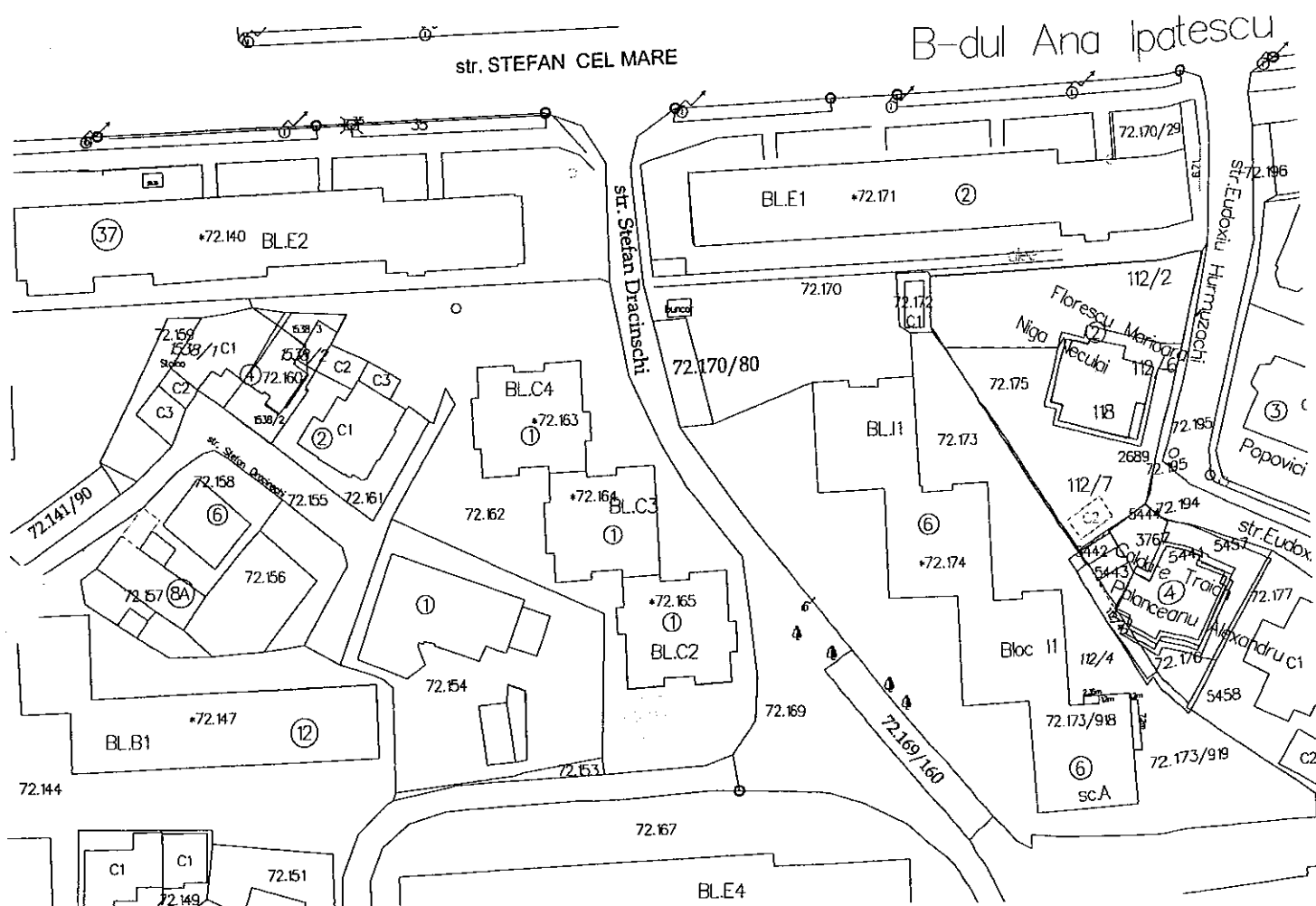
Șef serviciu: I. Floriștean

Data : 10.07.2017

PLAN DE SITUAȚIE
SCARA 1 : 1000

Adresa amplasament: str. Ștefan Dracinschi, Sector cadastral 72
Situația juridică a terenului:

Terenul în suprafață totală de 240 mp., identic cu parcelele cadastrale nr. 72.170/80 în suprafață de 80 mp, și nr. 72.169/160 în suprafață de 160 mp., este proprietatea municipiului Suceava – domeniul privat (parcări existente)



NOTĂ: Planul de situație a fost solicitat de Serviciul Administrare Străzi – modernizare parcări.

Întocmit: I. Birnicu

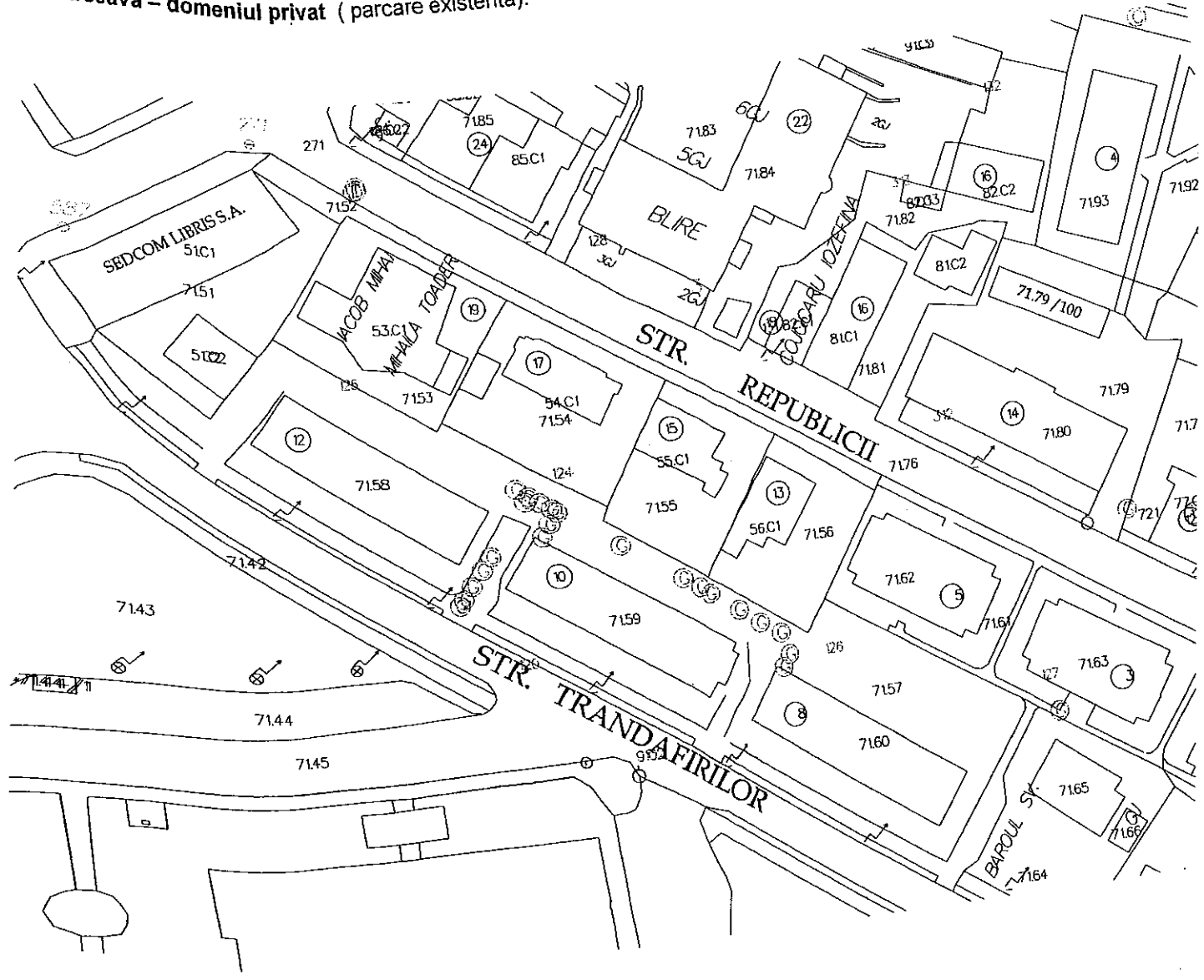
Data : 10 07.2017

Șef serviciu: I. Floriștean

PLAN DE SITUAȚIE

SCARA 1 : 1000

Adresa amplasament: str. Republicii, Sector cadastral 71
Situția juridică a terenului:
Terenul în suprafață de 100 mp., identic cu parcela cadastrală nr. 71.79/100, este proprietatea municipiului
Suceava – domeniul privat (parcare existentă).



NOTĂ: Planul de situație a fost solicitat de Serviciul Administrare Străzi – modernizare parcare.
Șef serviciu: I. Floriș

Întocmit: I. Birnicu

Data : 10.07.2017

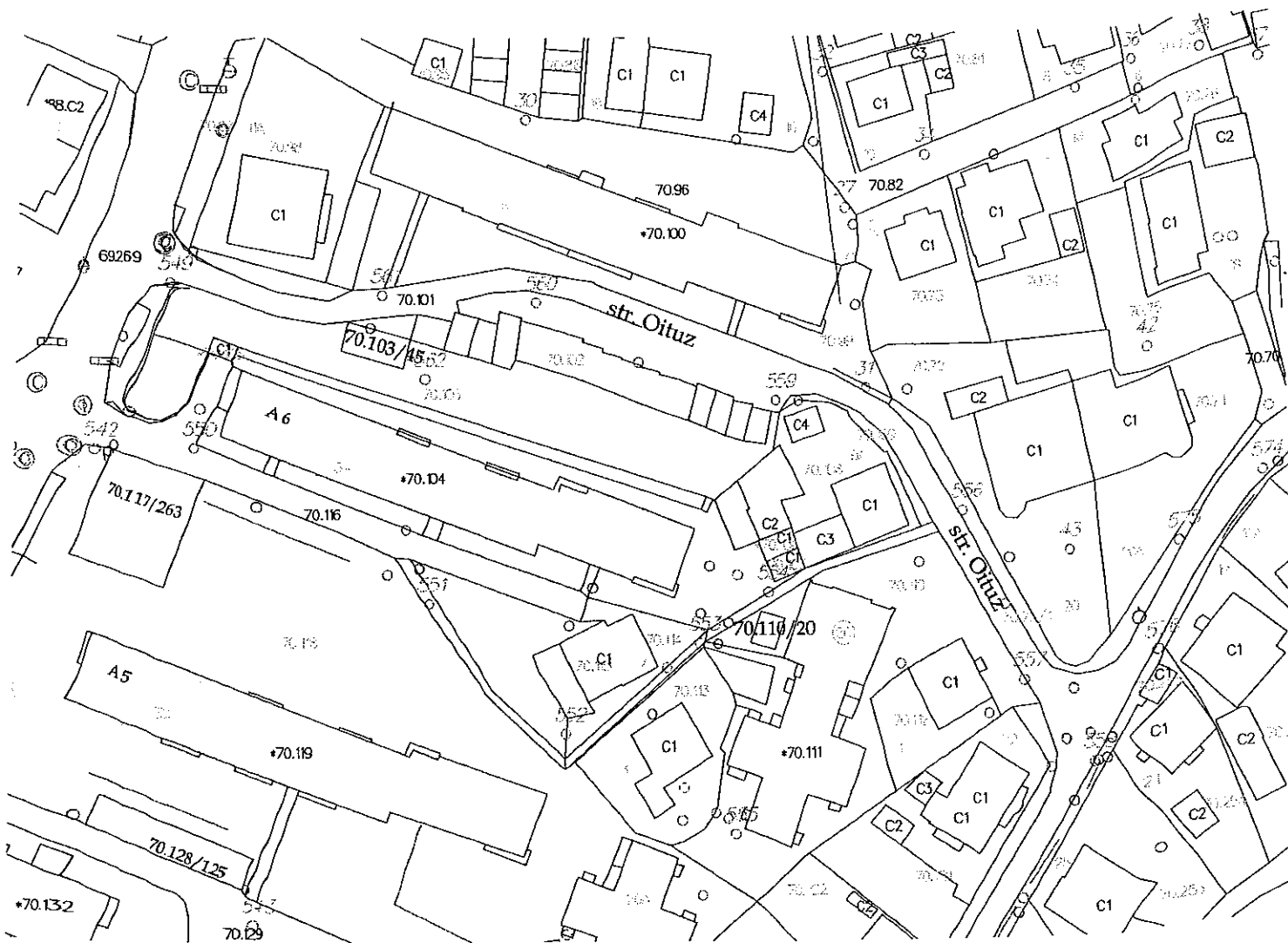


PLAN DE SITUAȚIE SCARA 1 : 1000

Adresa amplasament: str. Oituz , Sector cadastral 70

Situația juridică a terenului:

Terenul în suprafață totală de 65 mp., identic cu parcelele cadastrale nr. 70.103/45 în suprafață de 45 mp, și nr. 70.110/20 în suprafață de 20 mp., este proprietatea municipiului Suceava – domeniul privat (parcuri existente).



NOTĂ: Planul de situație a fost solicitat de Serviciul Administrare Străzi – modernizare parcuri.

Întocmit: I. Birnicu

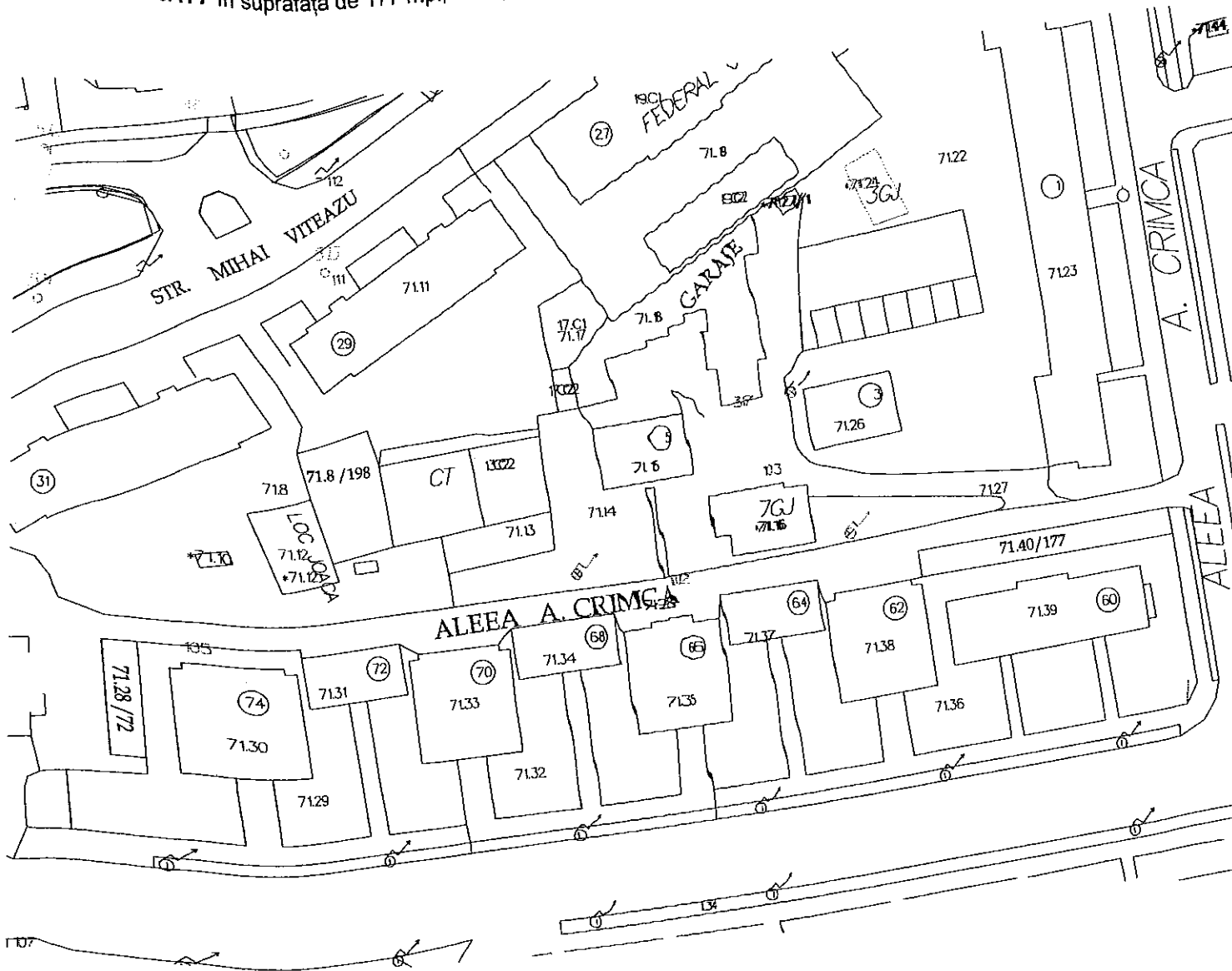
Data : 10 07.2017

Șef serviciu: I. Floriștean

VIZAT
PRIMAR
ION LUNGU
SECRETAR MUNICIPIU
IOAN CIUTAC

PLAN DE SITUAȚIE SCARA 1 : 1000

Adresa amplasament: str. Aleea A. Crimca, Sector cadastral 71
Situația juridică a terenului: Terenul în suprafață totală de 249 mp., identic cu parcelele cadastrale nr. 71.28/72 în suprafață de 72 mp, și nr. 71.40/177 în suprafață de 177 mp., este proprietatea municipiului Suceava – domeniul privat (parcări existente).



NOTĂ: Planul de situație a fost solicitat de Serviciul Administrare Străzi – modernizare parcări.

Întocmit: I. Birnicu
[Signature]

Data: 10.07.2017

Șef serviciu: I. Floriștear
[Signature]

PLAN DE SITUAȚIE

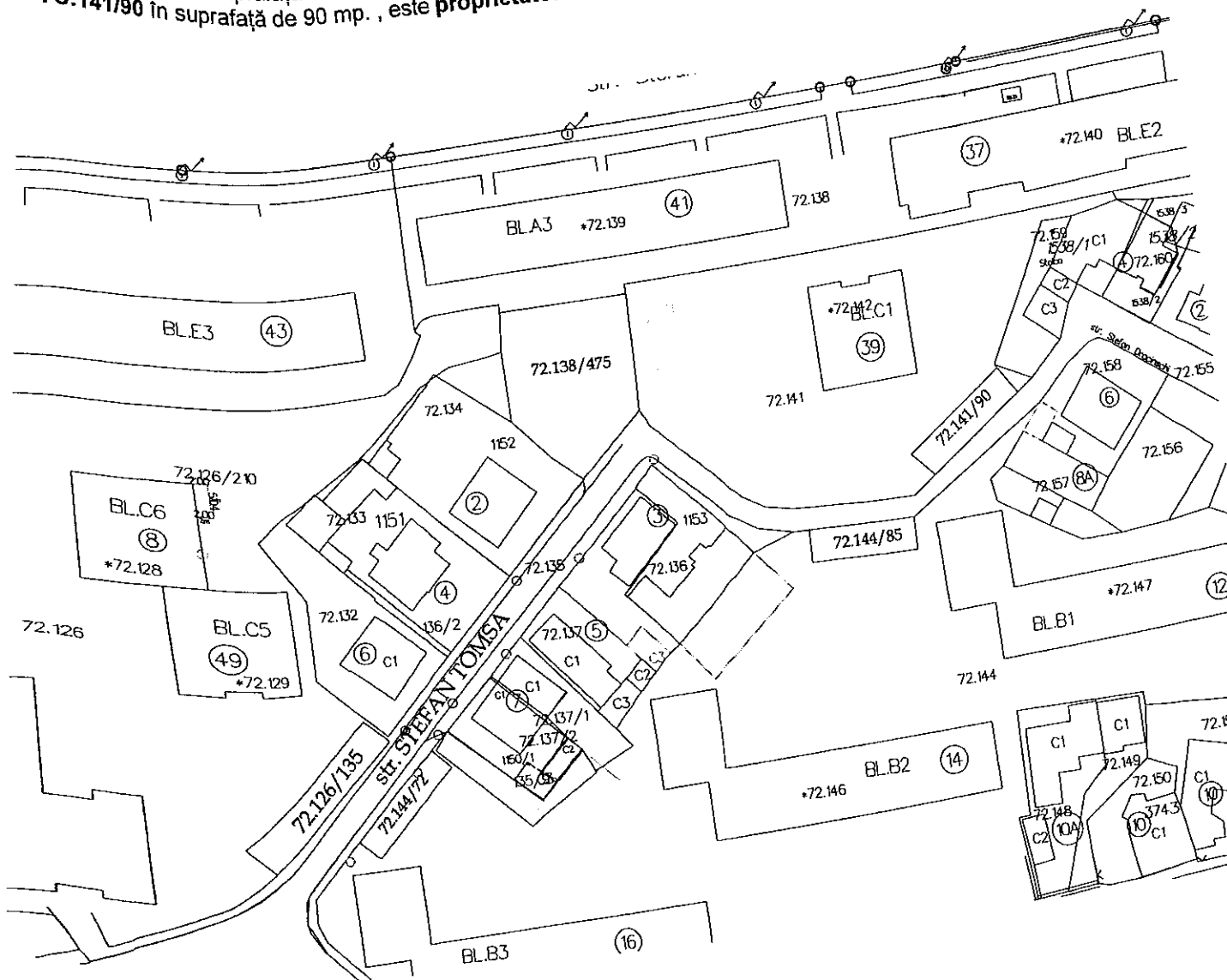
SCARA 1 : 1000

Sector cadastral 72

Adresa amplasament: str. Ștefan Tomșa, Sector cadastral nr. 72.126/135 în suprafață de 135 mp,

Situația juridică a terenului:

Terenul în suprafață totală de 857 mp., identic cu parcelele cadastrale nr. 72.126/135 în suprafață de 135 mp și nr. 72.144/85 în suprafață de 85 mp., nr. 72.138/475 în suprafață de 475 mp., nr. 72.144/72 în suprafață de 72 mp., nr. 72.138/475 în suprafață de 475 mp., nr. 72.144/85 în suprafață de 85 mp și nr. 70.141/90 în suprafață de 90 mp., este proprietatea municipiului Suceava – domeniul privat (parcări existente).



NOTĂ: Planul de situație a fost solicitat de Serviciul Administrare Străzi – modernizare parcări.

Întocmit: I. Birnicu

Data: 10.07.2017

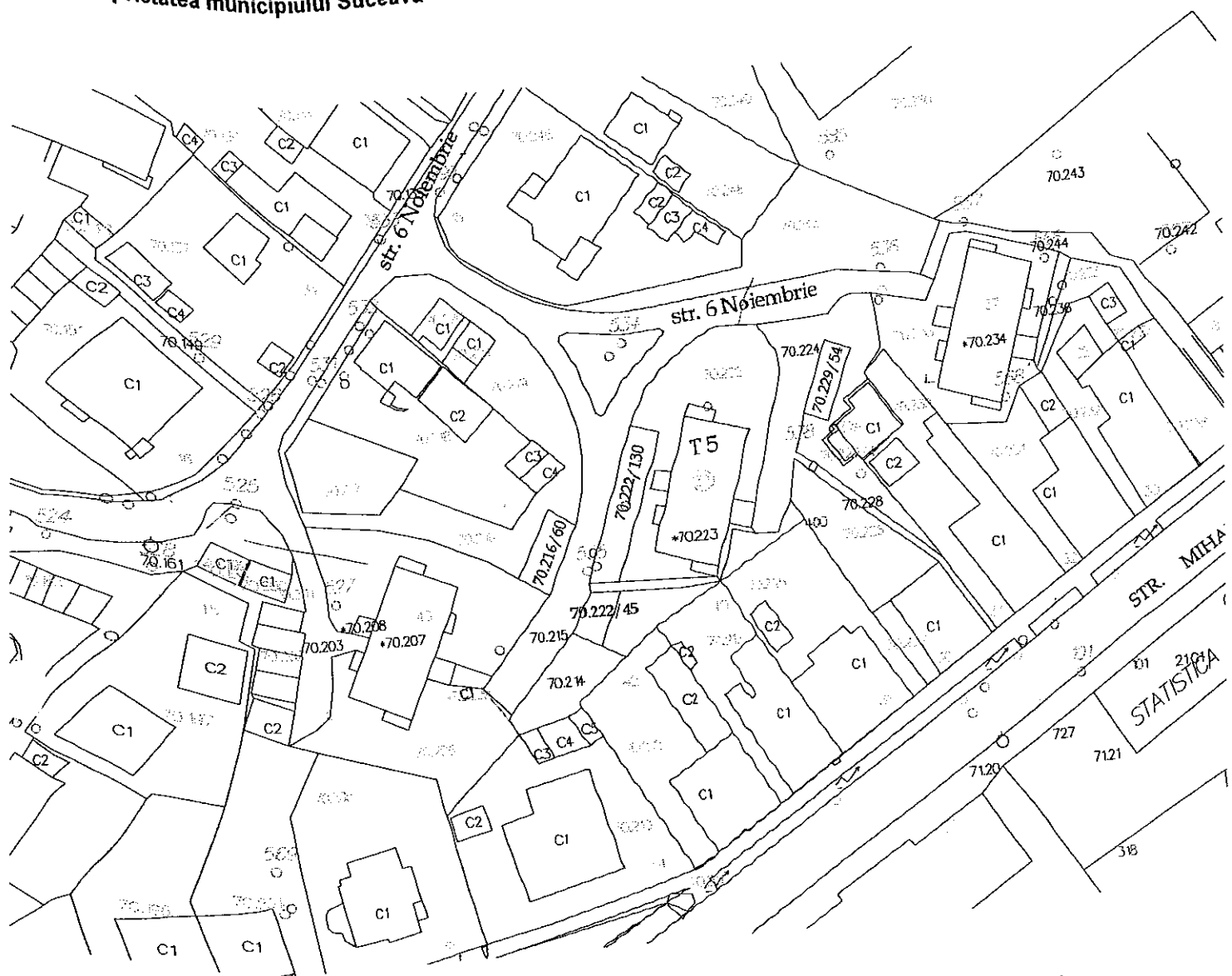
Șef serviciu: J. Floriște

PLAN DE SITUATIE

SCARA 1 : 1000

Adresa amplasament: str. 6 Noiembrie, Sector cadastral 70

Situatia juridica a terenului:
Terenul in suprafata totala de 289 mp., identic cu parcelele cadastrale nr. 70.216/60 in suprafata de 60 mp, nr. 70.222/45 in suprafata de 45 mp., nr. 70.222/130 in suprafata de 130 mp. si nr. 70.229/54 in suprafata de 54 mp., este proprietatea municipiului Suceava – domeniul privat (parcari existente).




NOTA: Planul de situatie a fost solicitat de Serviciul Administrare Strazi – modernizare parcari.

Intocmit: I. Birnicu

Data : 10 07.2017

Şef serviciu: Floriştian



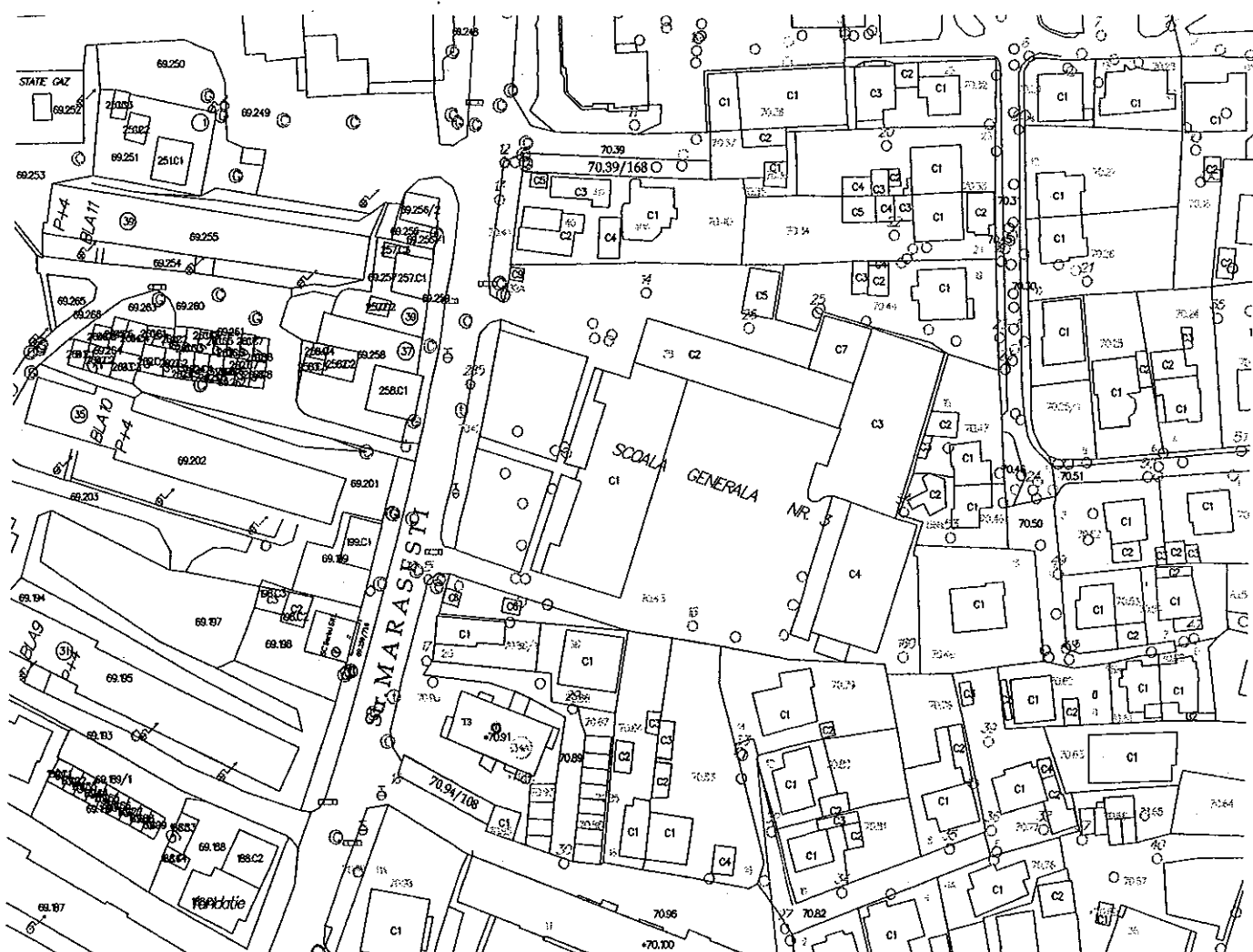
SECRETAR MUNICIPIU
IOAN CIUTAC

PLAN DE SITUAȚIE SCARA 1 : 1500

Adresa amplasament: str. Mărășești, Sector cadastral 70

Situația juridică a terenului:

Terenul în suprafață totală de 276 mp., identic cu parcelele cadastrale nr. 70.39/168 în suprafață de 168 mp., și nr. 70.94/108 în suprafață de 108 mp., este proprietatea municipiului Suceava – domeniul privat (parcări existente).



NOTĂ: Planul de situație a fost solicitat de Serviciul Administrare Străzi – modernizare parcări.

Întocmit: I. Birnicu

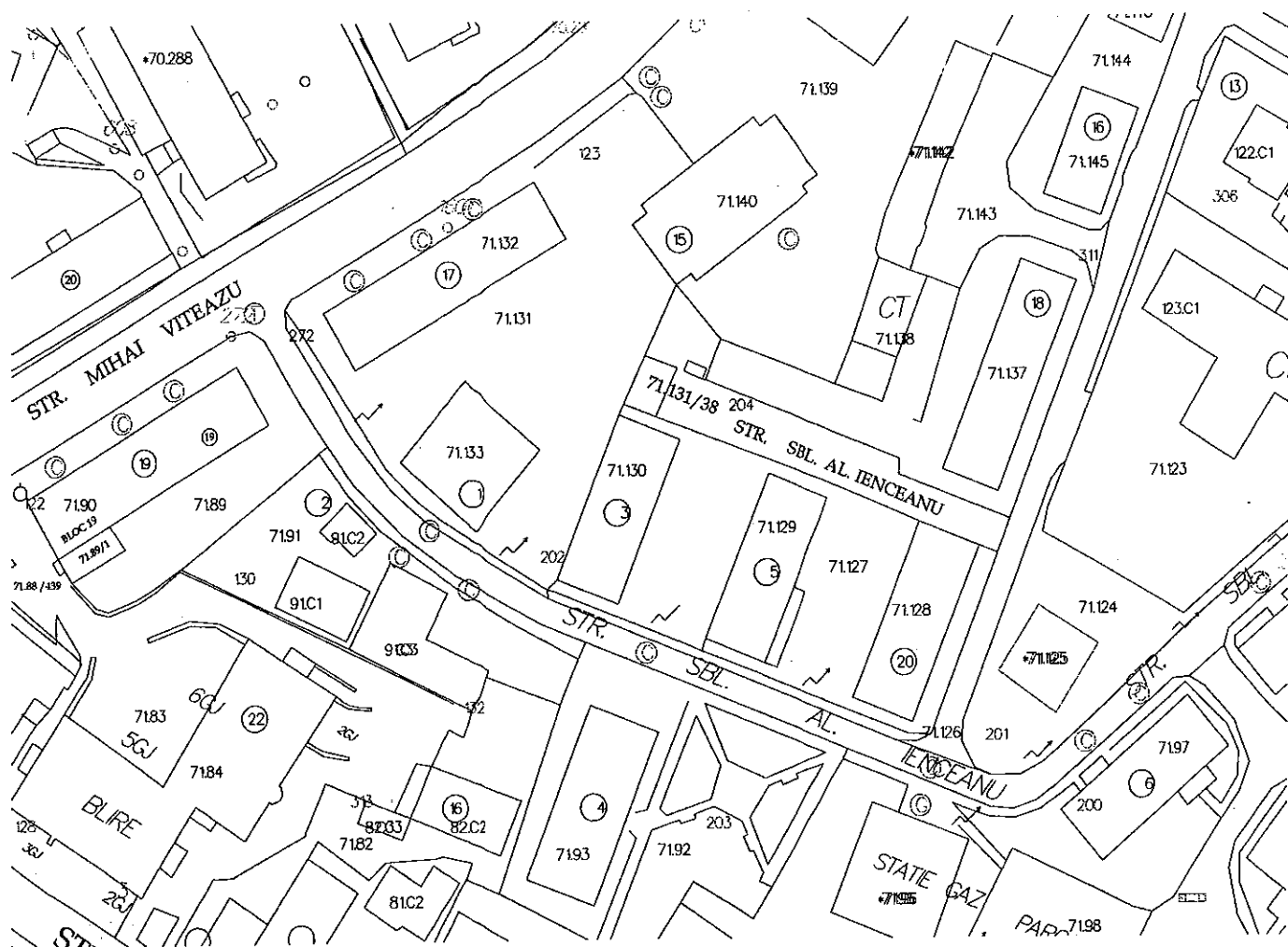
Data : 10.07.2017

Șef serviciu: I. Floriștean



PLAN DE SITUAȚIE
SCARA 1 : 1000

Adresa amplasament: str. Sbl. Al. Ienceanu, Sector cadastral 71
Situația juridică a terenului:
Terenul în suprafață de 38 mp., identic cu parcela cadastrală nr. 71.131/38, este proprietatea municipiului Suceava – domeniul privat (parcare existentă).




NOTĂ: Planul de situație a fost solicitat de Serviciul Administrare Străzi – modernizare parcare.

Întocmit: I. Birnicu

Data : 10.07.2017

Șef serviciu: I. Floriștean



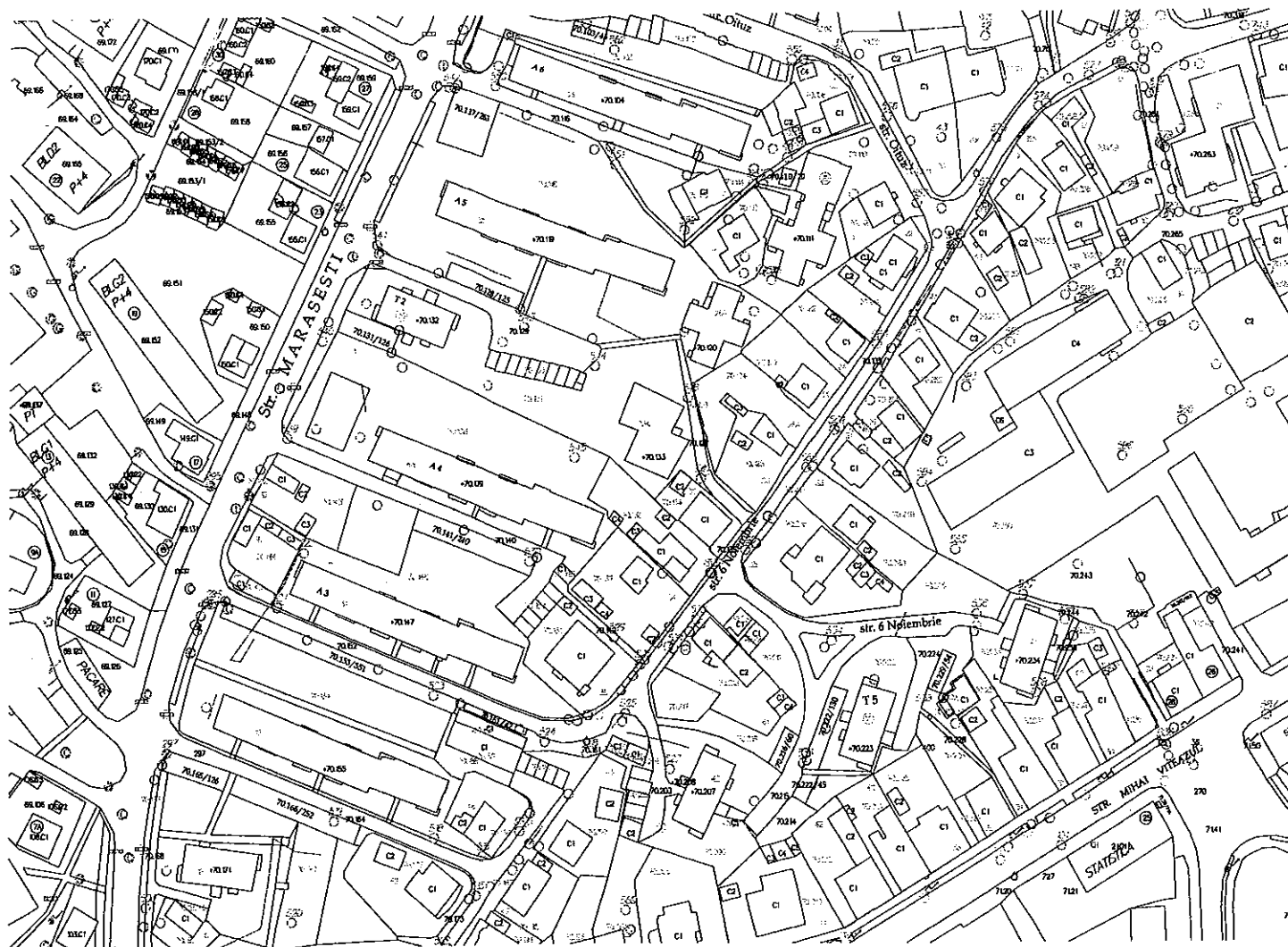
PLAN DE SITUAȚIE

SCARA 1 : 2000

Adresa amplasament: str. Mărășești, Sector cadastral 70

Situația juridică a terenului:

Terenul în suprafață totală de 1525 mp., identic cu parcelele cadastrale nr. 70.117/263 în suprafață de 263 mp, nr. 70.128/125 în suprafață de 125 mp., nr. 70.131/126 în suprafață de 126 mp., nr. 70.141/240 în suprafață de 240 mp, nr. 70.153/351 în suprafață de 351 mp, nr. 70.161/42 în suprafață de 42 mp, nr. 70.165/126 în suprafață de 126 mp, și nr 70.166/252 în suprafață de 252 mp., este proprietatea municipiului Suceava – domeniul privat (parcuri existente).



NOTĂ: Planul de situație a fost solicitat de Serviciul Administrare Străzi – modernizare parcuri.

Întocmit: I. Birnicu

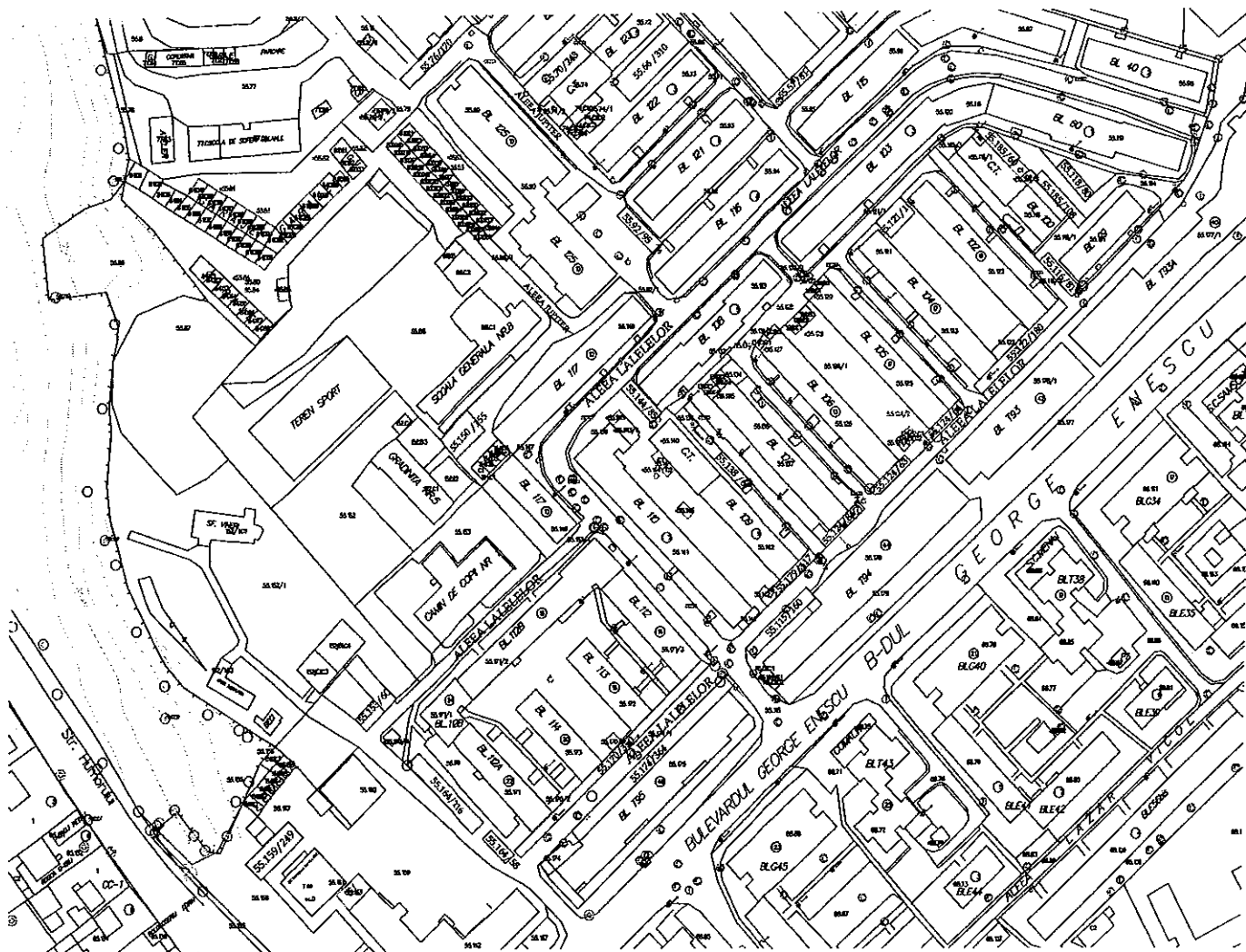
Data : 10.07.2017

Șef serviciu: I. Floriștean

PLAN DE SITUAȚIE
SCARA 1 : 2500

Adresa amplasament: str. Aleea Lalelelor, Sector cadastral 55
Situația juridică a terenului:

Terenul în suprafață totală de 2031mp., identic cu parcelele cadastrale nr. 55.153/60 în suprafață de 60 mp, nr. 55.164/216 în suprafață de 216 mp., nr. 55.164/58 în suprafață de 58 mp., nr. 55.170/350 în suprafață de 350 mp, nr. 55.174/364 în suprafață de 364 mp, nr. 55.144/85 în suprafață de 85 mp, nr. 55.138/67 în suprafață de 67 mp, nr. 55.179/117 în suprafață de 117mp., nr. 55.124/84 în suprafață de 84mp., nr. 55.115/160 în suprafață de 160mp., nr. 55.124/63 în suprafață de 63 mp.,nr. 55.124/64 în suprafață de 64 mp., nr. 55.121/104 în suprafață de 104 mp.,nr. 55.122/180 în suprafață de 180 mp.,nr. 55.116/81 în suprafață de 81 mp.,nr. 55.185/108 în suprafață de 108 mp.,nr. 55.118/80 în suprafață de 80 mp și nr. 55.185/60 în suprafață de 60 mp este proprietatea municipiului Suceava – domeniul privat (parcări existente).



NOTĂ: Planul de situație a fost solicitat de Serviciul Administrare Străzi – modernizare parcări.

Întocmit: I. Birnicu

Șef serviciu: I. Floriștan

Data : 10.07.2017



VIZAT,
PRIMAR
ION LUNGU

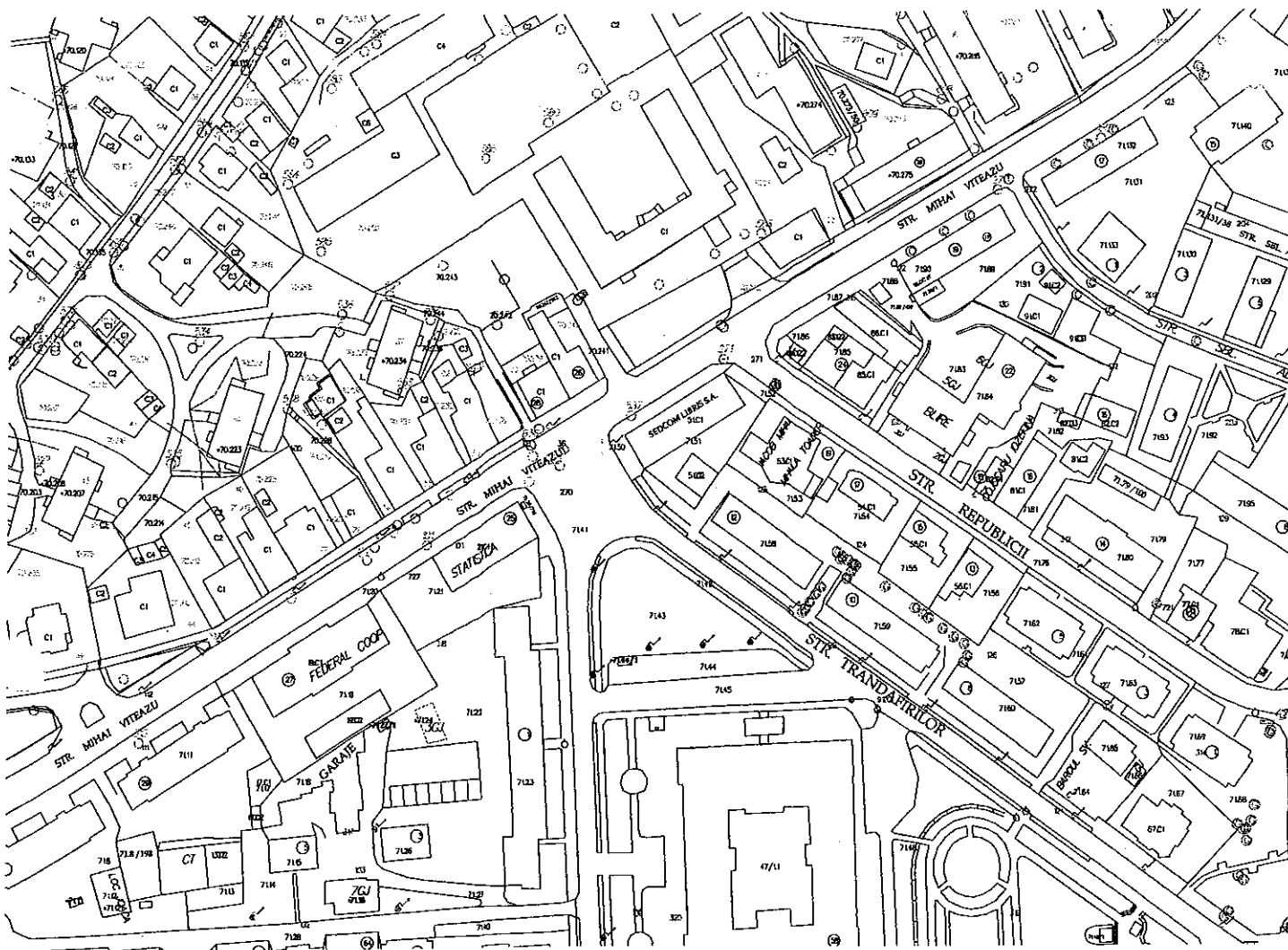
SECRETAR MUNICIPIU
IOAN CIUTAC

PLAN DE SITUAȚIE SCARA 1 : 2000

Adresa amplasament: str. Mihai Viteazu, Sector cadastral 70 și 71

Situația juridică a terenului:

Terenul în suprafață totală de **248 mp.**, identic cu parcelele cadastrale nr. **70.273/50** în suprafață de 50 mp, și nr. **71.8/198** în suprafață de 198 mp., este **proprietatea municipiului Suceava – domeniul privat** (parcări existente).




NOTĂ: Planul de situație a fost solicitat de Serviciul Administrare Străzi – modernizare parcări.

Întocmit: I. Birnicu

Șef serviciu: I. Floriștean

Data : 10.07.2017

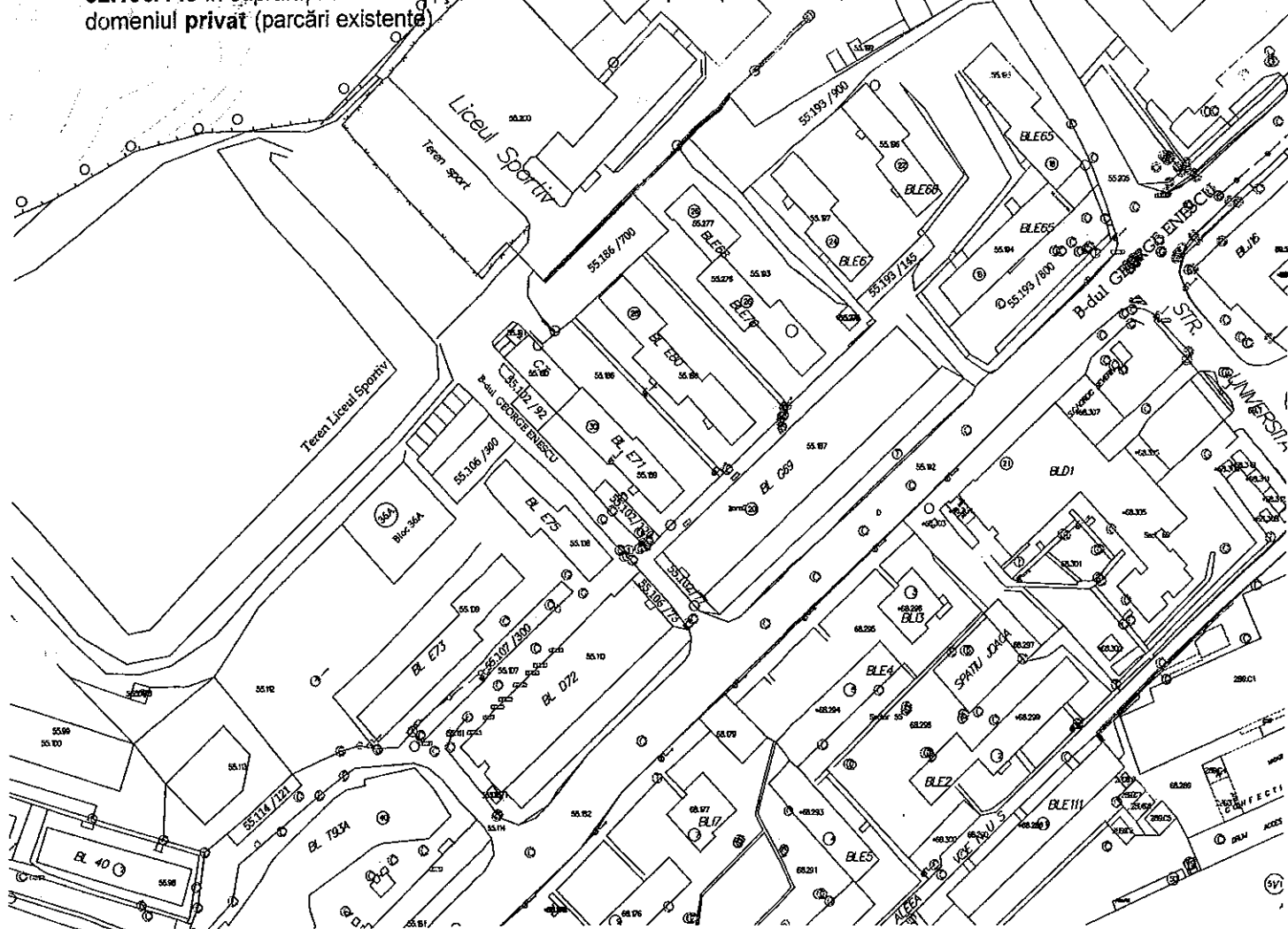


PLAN DE SITUAȚIE

SCARA 1 : 2000

Adresa amplasament: B-dul George Enescu f.n., Sector 55
Situația juridică a terenului:

Terenul în suprafață totală de 2028 mp., identic cu parcelele cadastrale nr. 55.114/121 în suprafață de 121 mp, nr. 55.107/300 în suprafață de 300 mp, nr. 55.106/300 în suprafață de 300 mp, nr. 55.102/73 în suprafață de 73 mp, nr. 55.102/92 în suprafață de 92 mp, nr. 55.102/120 în suprafață de 120 mp, nr. 55.102/77 în suprafață de 77 mp., nr. 52.193/145 în suprafață de 145 mp și nr. 55.193/800 în suprafață de 800 mp, este proprietatea Municipiului Suceava – domeniul privat (parcări existente)



NOTĂ: Planul de situație a fost solicitat de Serviciul Administrare Străzi - modernizare parcări.

Întocmit: I. Birnicu

Data : 10.07.2017

Șef serviciu: I. Floriștean



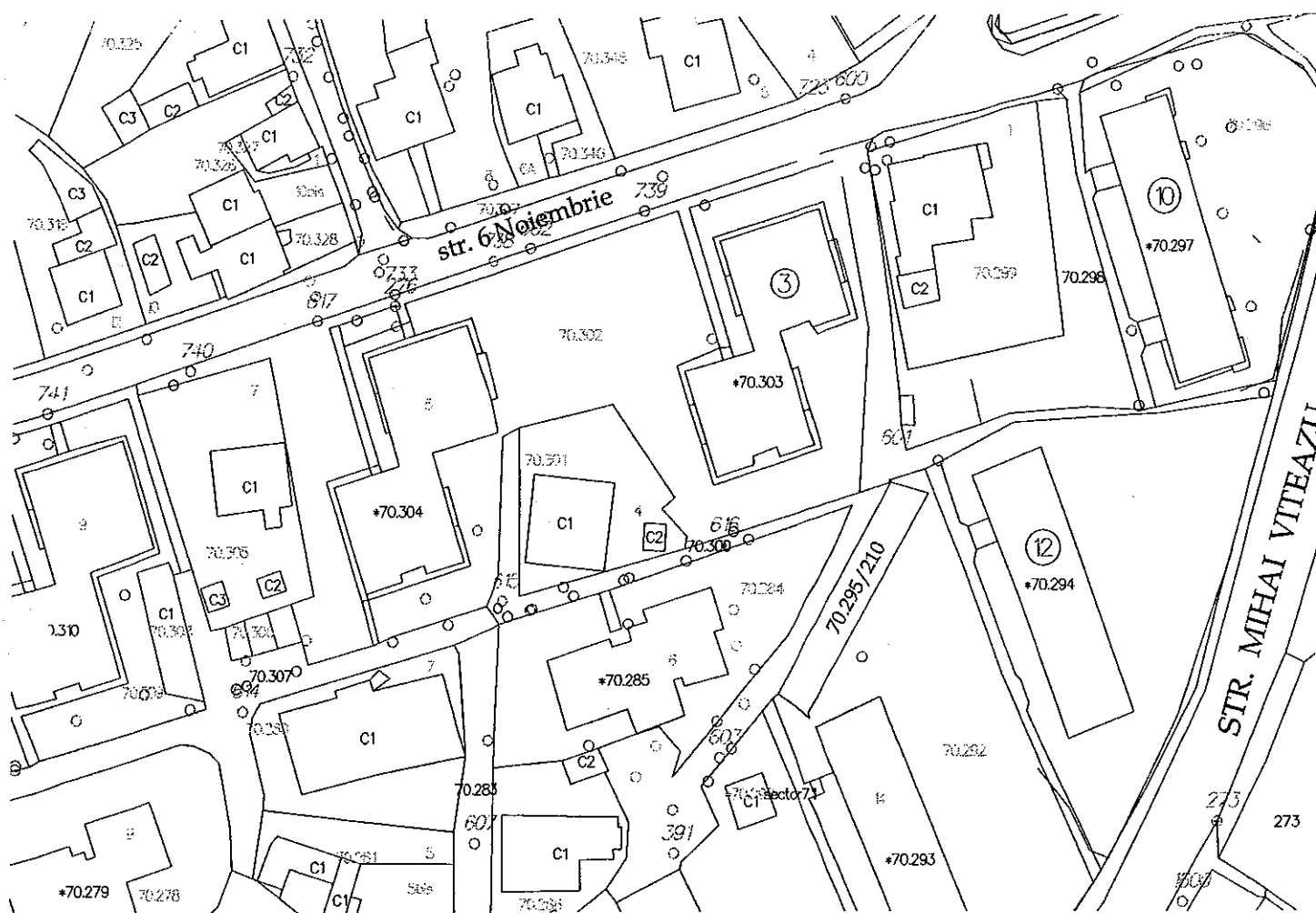
SECRETAR MUNICIPIU
IOAN CIUTAC

PLAN DE SITUAȚIE
SCARA 1 : 1000

Adresa amplasament: str. 6 Noiembrie, Sector cadastral 70

Situația juridică a terenului:

Terenul în suprafață de 210 mp., identic cu parcela cadastrală nr. 70.295/210, este proprietatea municipiului Suceava – domeniul privat (parcare existentă).



NOTĂ: Planul de situație a fost solicitat de Serviciul Administrare Străzi – modernizare parcare.

Întocmit: I. Birnicu

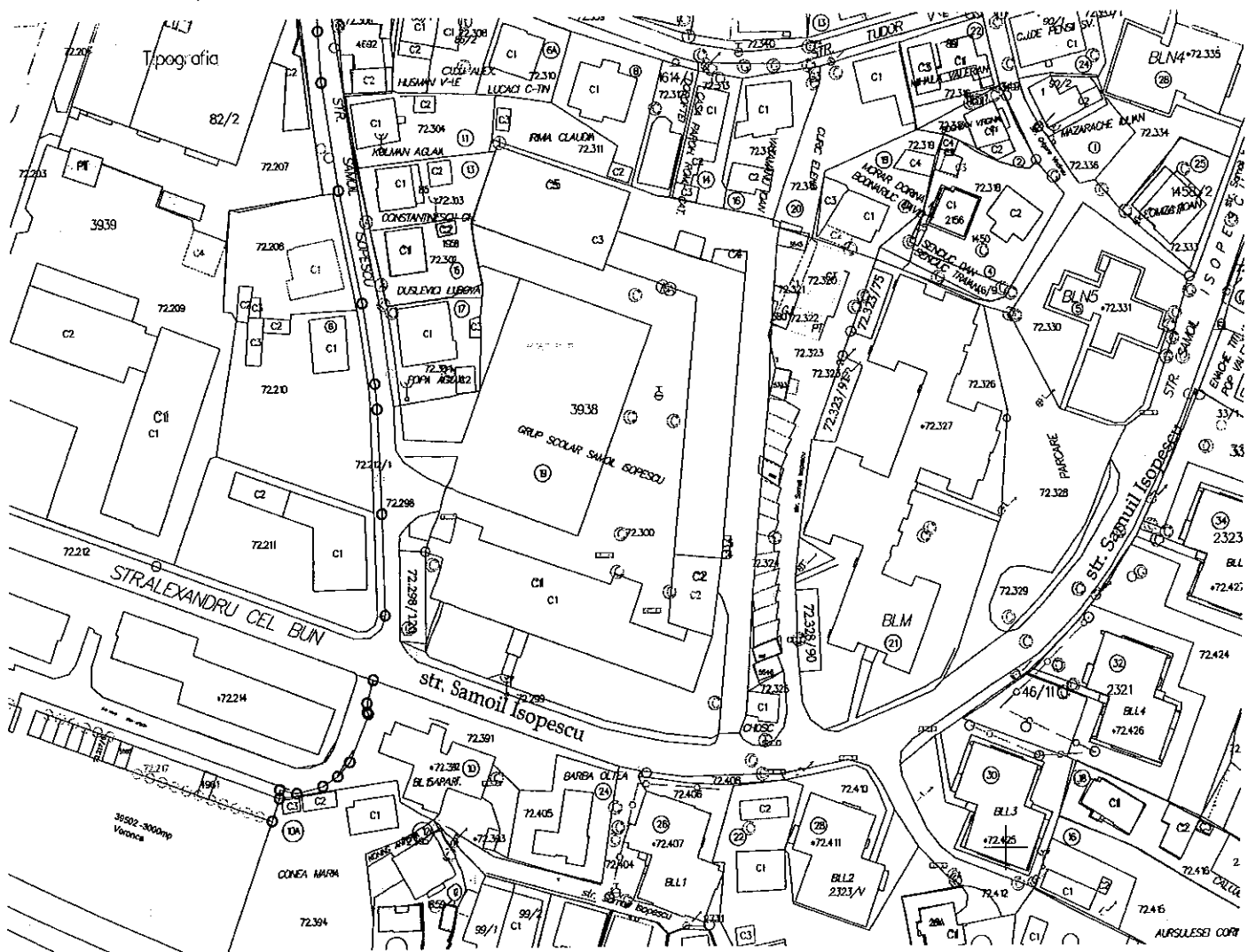
Data : 10.07.2017

Șef serviciu: J. Floriștean

PLAN DE SITUATIE
SCARA 1 : 1500

Adresa amplasament: str. Samoil Isopescu Sector cadastral 72
Situatia juridica a terenului:

Terenul in suprafata totala de 376 mp., identic cu parcelele cadastrale nr. 72.298/120 in suprafata de 120 mp, 72.328/90 in suprafata de 90 mp., nr. 72.323/91 in suprafata de 91 mp si nr. 72.323/75 in suprafata de 75 mp., este proprietatea municipiului Suceava – domeniul privat (parcări existente).



NOTĂ: Planul de situatie a fost solicitat de Serviciul Administrare Străzi – modernizare parcări.

Întocmit: I. Birnicu

Data : 10.07.2017

Şef serviciu: Floriştean



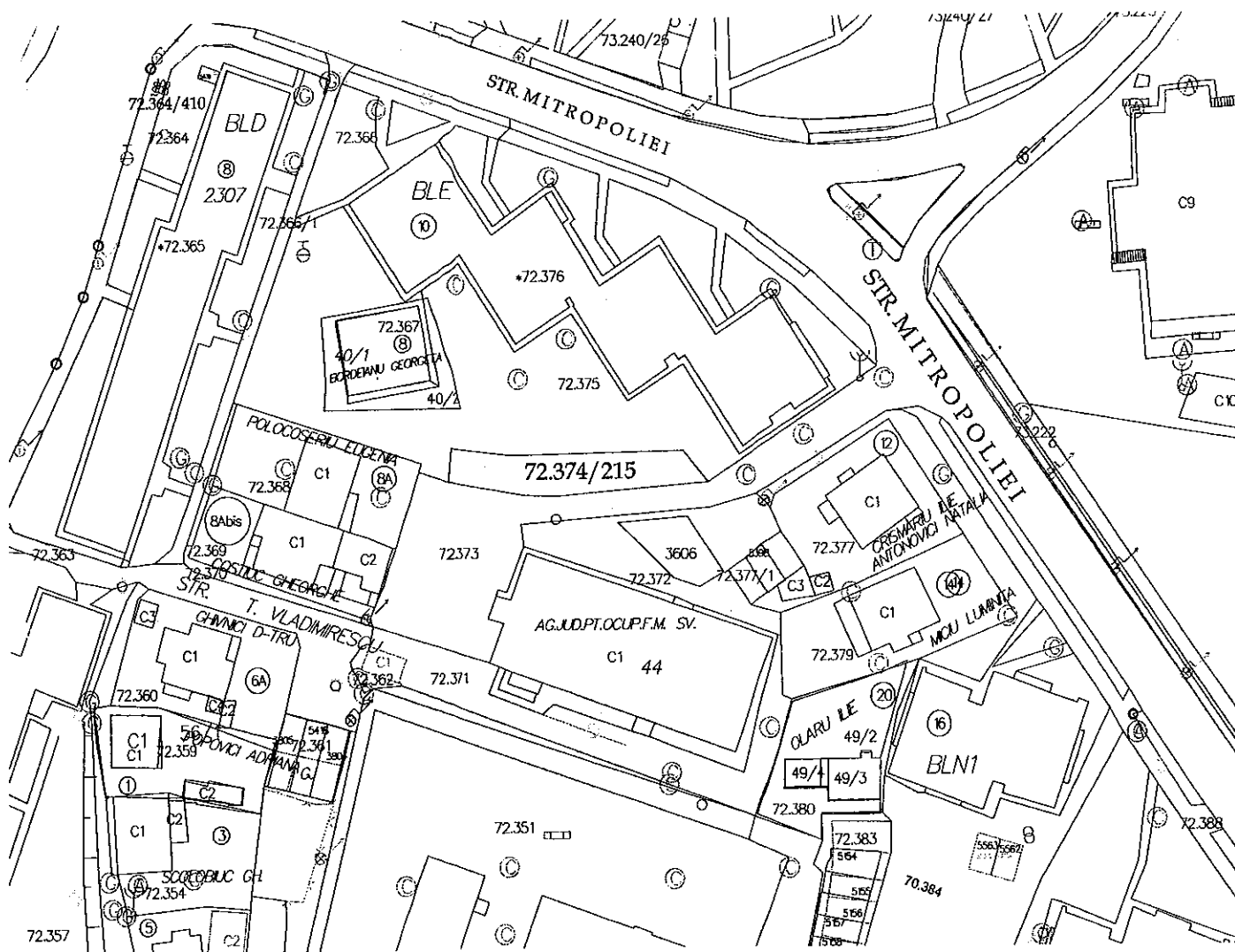
SECRETAR MUNICIPIU
IOAN CIUTAC

PLAN DE SITUAȚIE
SCARA 1 : 1000

Adresa amplasament: str. Mitropoliei, Sector cadastral 72

Situația juridică a terenului:

Terenul în suprafață de **215 mp.**, identic cu parcela cadastrală nr. **72.374/215**, este **proprietatea municipiului Suceava – domeniul privat** (parcare existentă).



NOTĂ: Planul de situație a fost solicitat de Serviciul Administrare Străzi – modernizare parcare.

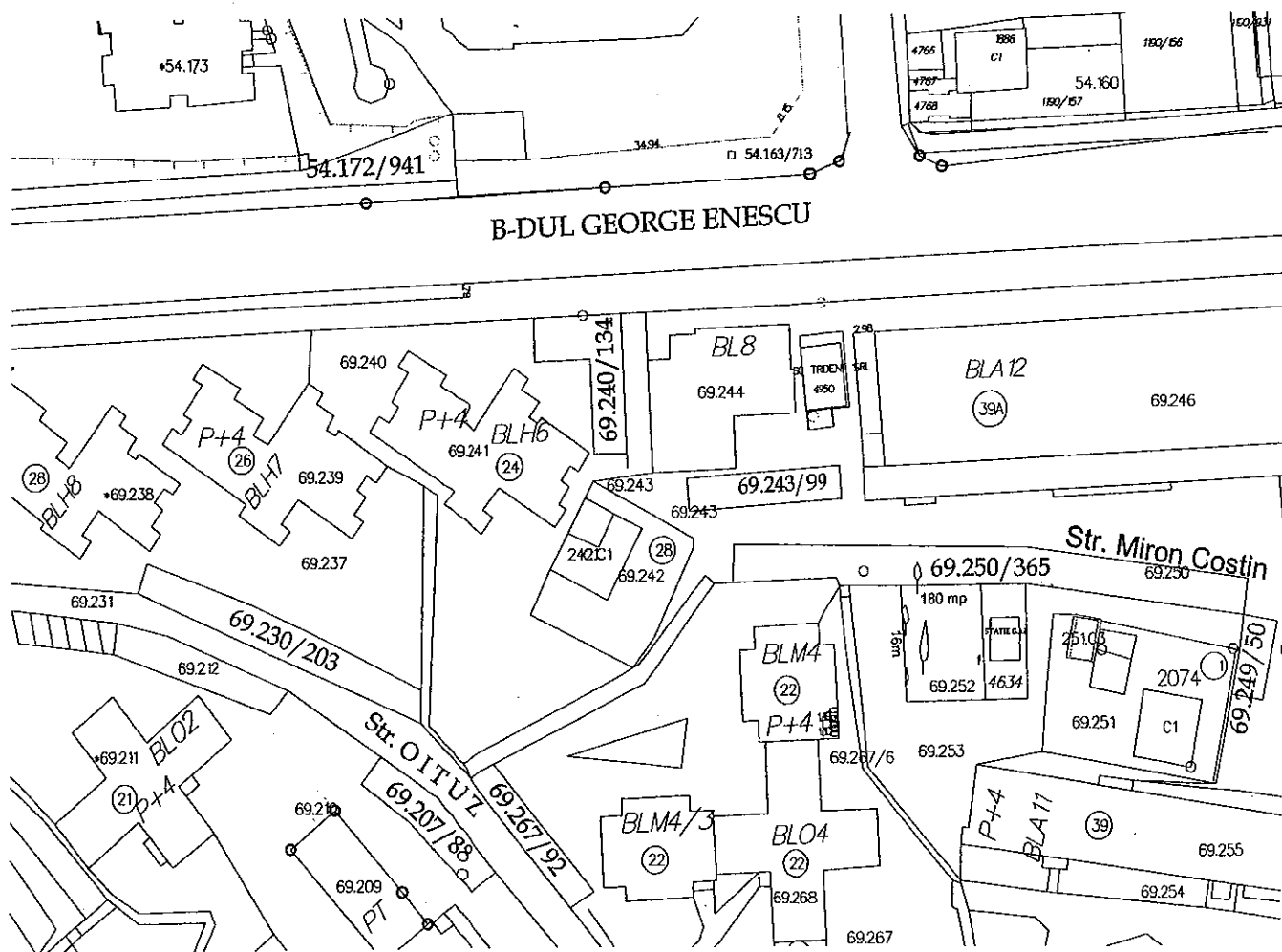
Întocmit: I. Birnicu

Data : 10.07.2017

Șef serviciu: I. Floriștean

PLAN DE SITUAȚIE
SCARA 1 : 1000

Adresa amplasament: B-dul George Enescu, Sector cadastral 69
Situația juridică a terenului:
Terenul în suprafață de 134 mp., identic cu parcela cadastrală nr. 69.240/134, este proprietatea municipiului Suceava – domeniul privat (parcare existentă).



NOTĂ: Planul de situație a fost solicitat de Serviciul Administrare Străzi – modernizare parcare.

Întocmit: I. Birnicu

Data : 11.07.2017

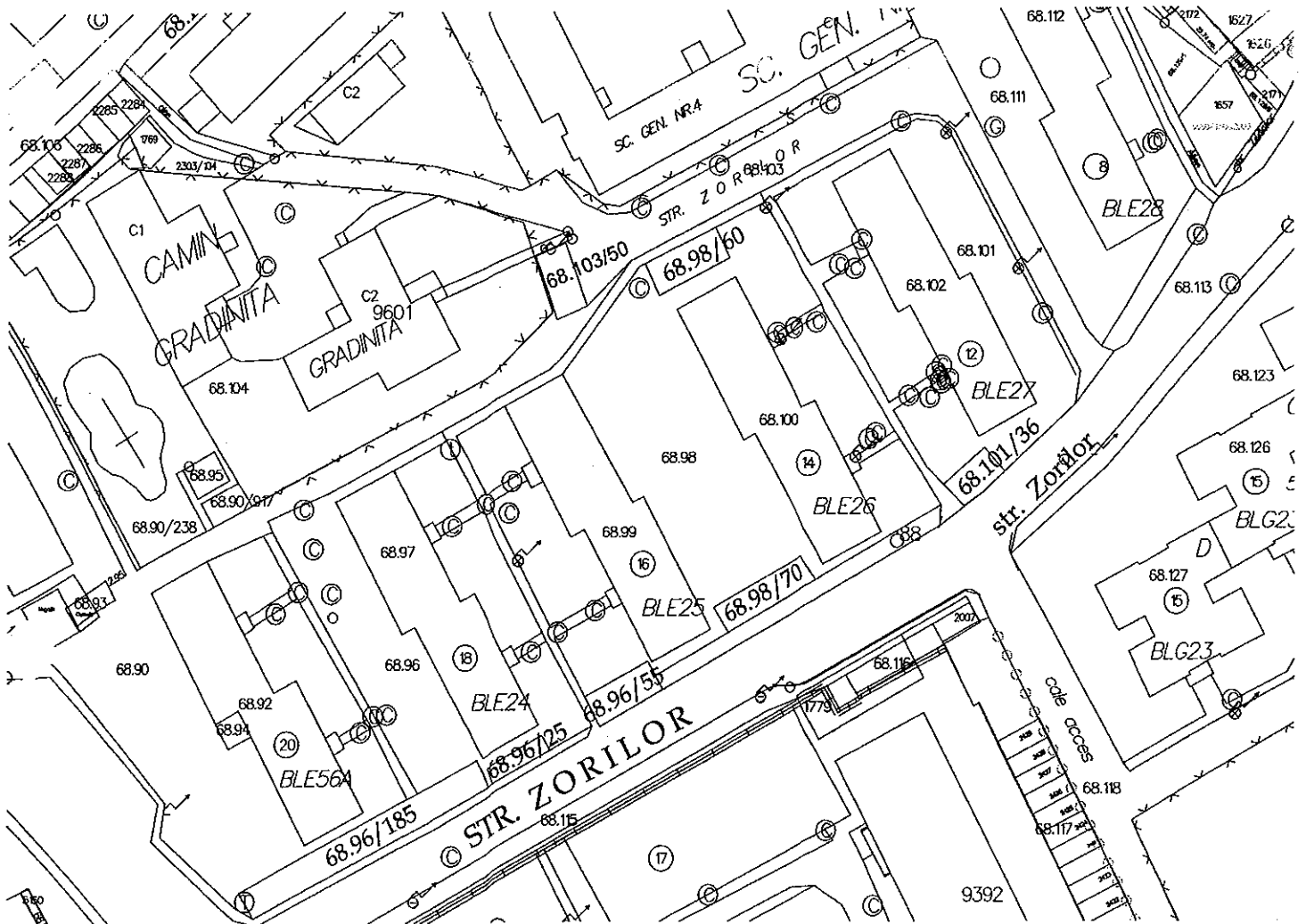
Șef serviciu: I. Floriștean

PLAN DE SITUAȚIE
SCARA 1 : 1000

Adresa amplasament: str. Zorilor, Sector cadastral 68

Situația juridică a terenului:

Terenul în suprafață totală de 481 mp., identic cu parcelele cadastrale nr. 68.96/185 în suprafață de 185 mp., nr. 68.96/25 în suprafață de 25 mp., nr. 68.96/55 în suprafață de 55 mp., nr. 68.98/70 în suprafață de 70 mp., nr. 68.98/60 în suprafață de 60 mp., nr. 68.101/36 în suprafață de 36 mp. și nr. 68.103/50 în suprafață de 50 mp., este proprietatea municipiului Suceava – domeniul privat (parcări existente).

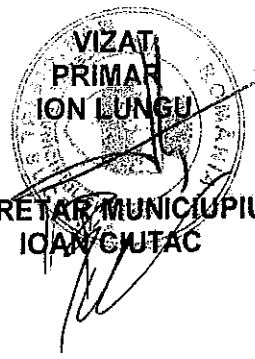


NOTĂ: Planul de situație a fost solicitat de Serviciul Administrare Străzi – modernizare parcări.

Întocmit: I. Birnicu

Șef serviciu: I. Floriștean

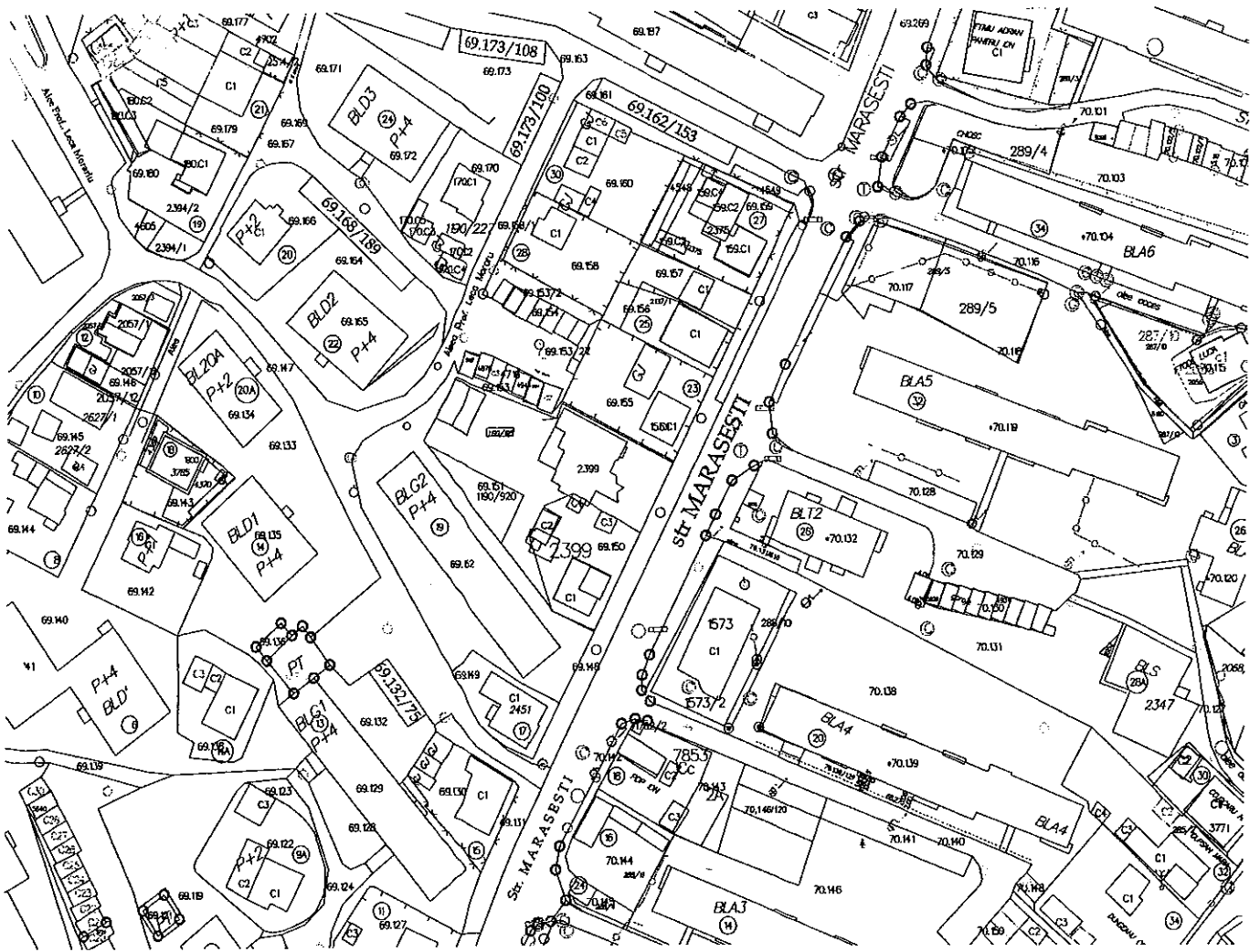
Data :11 07.2017



PLAN DE SITUAȚIE
SCARA 1 : 1500

Adresa amplasament: str. Mărășești, Sector cadastral 69
Situația juridică a terenului:

Terenul în suprafață totală de 228 mp., identic cu parcelele cadastrale nr. 69.162/153 în suprafață de 153 mp, și nr. 69.132/75 în suprafață de 75 mp., este proprietatea municipiului Suceava – domeniul privat (parcări existente




NOTĂ: Planul de situație a fost solicitat de Serviciul Administrare Străzi – modernizare parcări.

Întocmit: I. Birnicu

Șef serviciu: I. Floriștean

Data : 11.07.2017

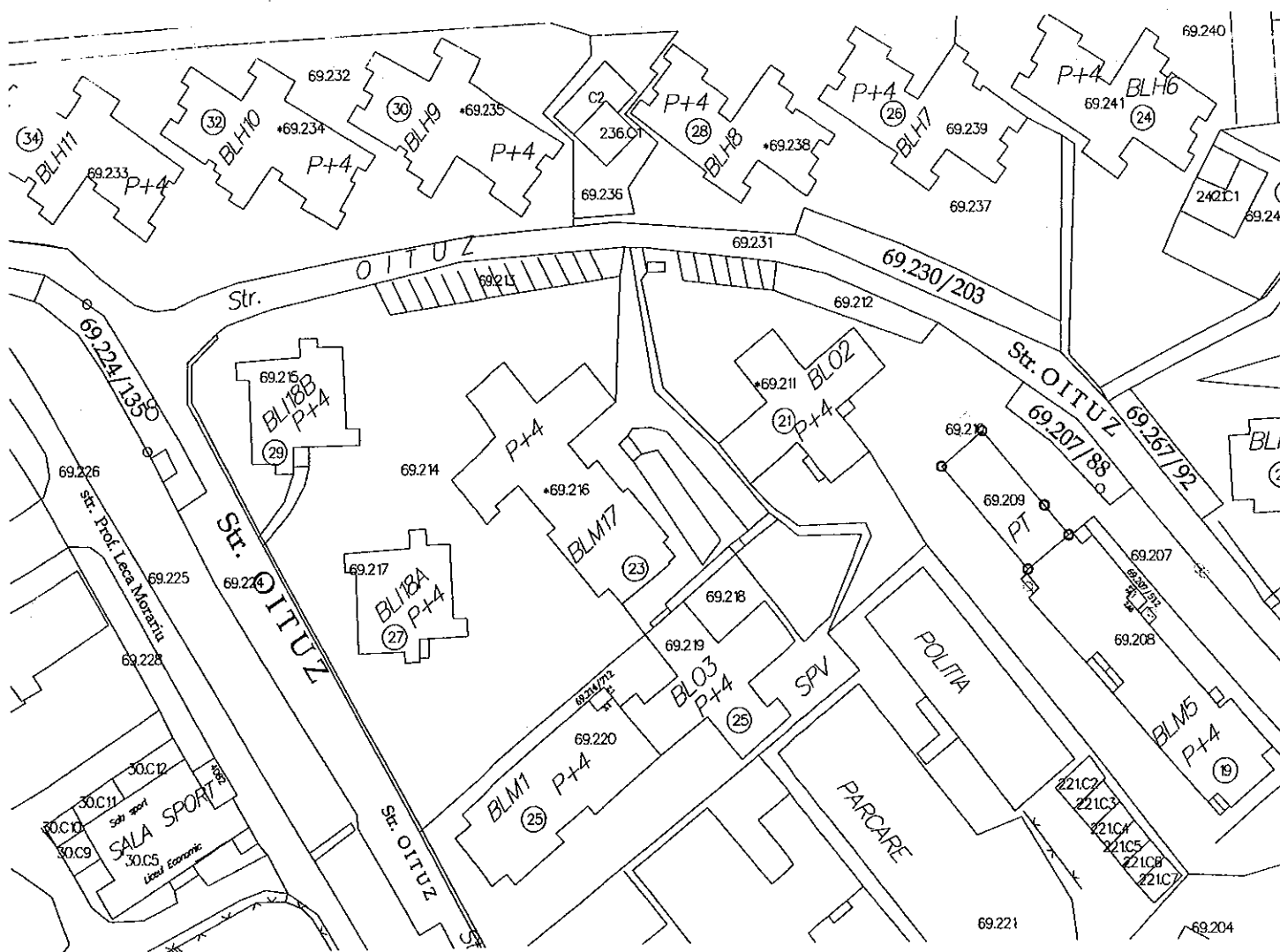


PLAN DE SITUAȚIE SCARA 1 : 1000

Adresa amplasament: str. Oituz, Sector cadastral 69

Situația juridică a terenului:

Terenul în suprafață totală de 518 mp., identic cu parcelele cadastrale nr. 69.224/135 în suprafață de 135 mp., nr. 69.230/203 în suprafață de 203 mp., nr. 69.267/92 în suprafață de 92 mp., și nr. 69.207/88 în suprafață de 88 mp., este proprietatea municipiului Suceava – domeniul privat (parcări existente).



NOTĂ: Planul de situație a fost solicitat de Serviciul Administrare Străzi – modernizare parcări.

Întocmit: I. Birnicu

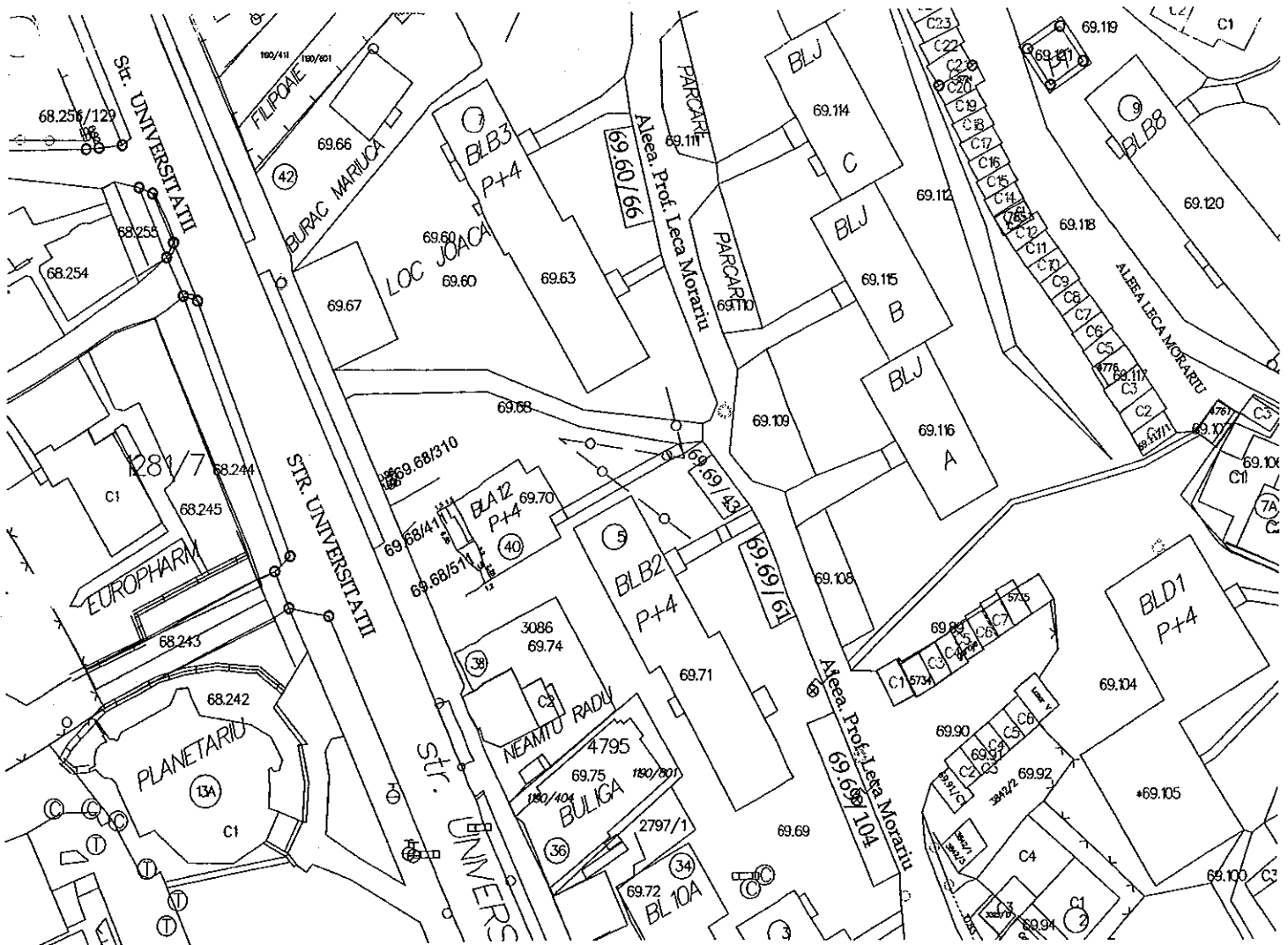
Data : 11 07.2017

Șef serviciu: I. Floriștean

PLAN DE SITUAȚIE
SCARA 1 : 1000

Adresa amplasament: str. Aleea Prof. Leca Morariu , Sector cadastral 69
Situația juridică a terenului:

Terenul în suprafață totală de 274 mp., identic cu parcelele cadastrale nr. 69.60/66 în suprafață de 66 mp., nr. 69.69/43 în suprafață de 43 mp., nr. 69.69/61 în suprafață de 61 mp., și nr. 69.69/104 în suprafață de 104 mp., este proprietatea municipiului Suceava – domeniul privat (parcuri existente).



NOTĂ: Planul de situație a fost solicitat de Serviciul Administrare Străzi – modernizare parcuri.

Întocmit: I. Birnicu

Data : 11 07.2017

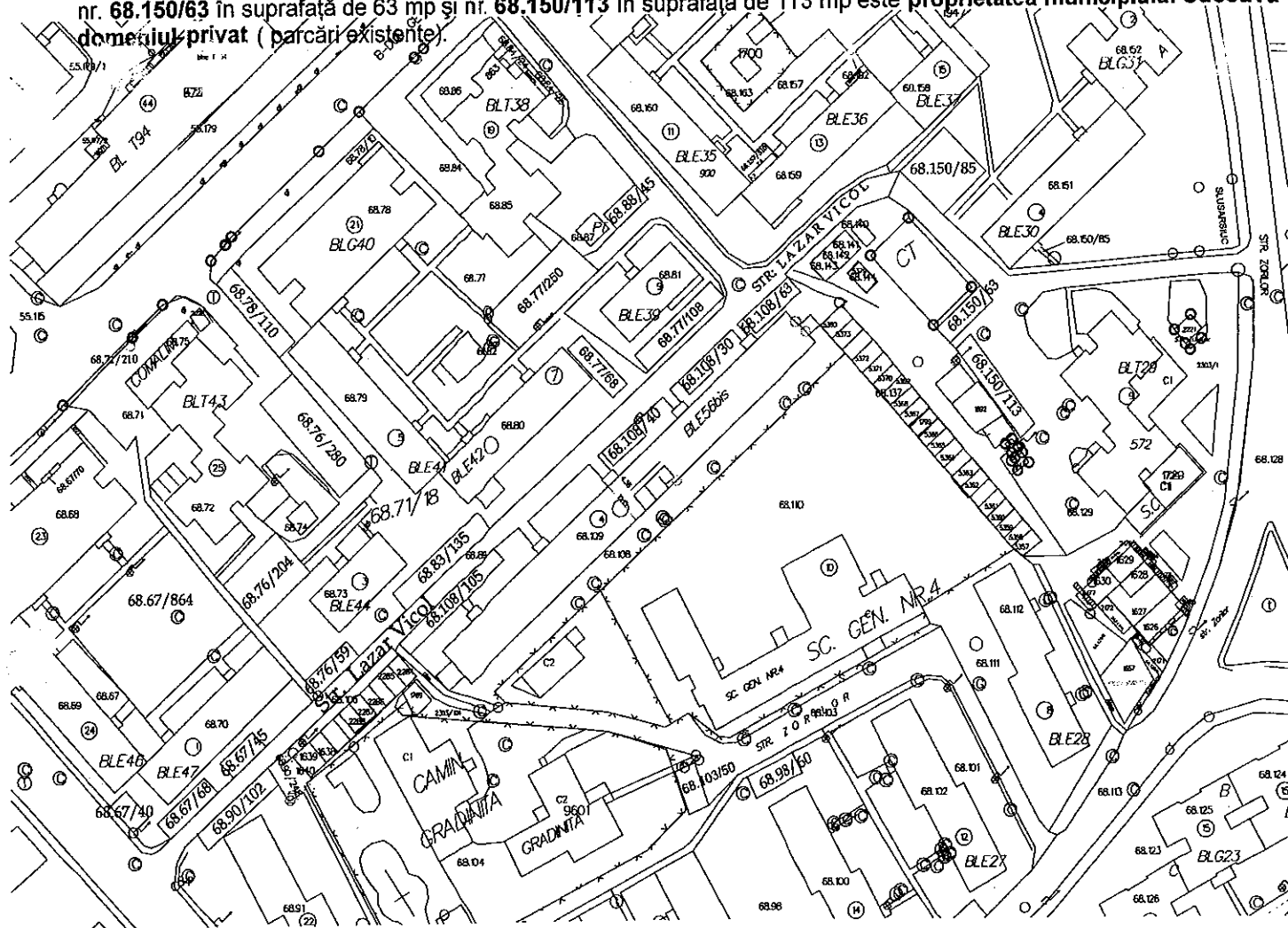
Șef serviciu: I. Floriștean

PLAN DE SITUAȚIE SCARA 1 : 1500

Adresa amplasament: str. Lazăr Vicol, Sector cadastral 68

Situația juridică a terenului:

Terenul în suprafață totală de 2447 mp., identic cu parcelele cadastrale nr. 68.67/864 în suprafață de 864 mp., nr. 68.76/204 în suprafață de 204 mp., nr. 68.67/68 în suprafață de 68 mp., nr. 68.67/45 în suprafață de 45 mp., nr. 68.90/102 în suprafață de 102 mp., nr. 68.76/59 în suprafață de 59 mp., nr. 68.83/135 în suprafață de 135 mp., nr. 68.108/105 în suprafață de 105 mp., nr. 68.77/250 în suprafață de 250 mp., nr. 68.77/68 în suprafață de 68 mp., nr. 68.77/108 în suprafață de 108 mp., nr. 68.108/40 în suprafață de 40 mp., nr. 68.108/30 în suprafață de 30 mp., nr. 68.108/63 în suprafață de 63 mp., nr. 68.88/45 în suprafață de 45 mp., nr. 68.150/85 în suprafață de 85 mp., nr. 68.150/63 în suprafață de 63 mp și nr. 68.150/113 în suprafață de 113 mp este proprietatea municipiului Suceava domeniul privat (parcări existente).



NOTĂ: Planul de situație a fost solicitat de Serviciul Administrare Străzi – modernizare parcări.

Întocmit: I. Birnicu

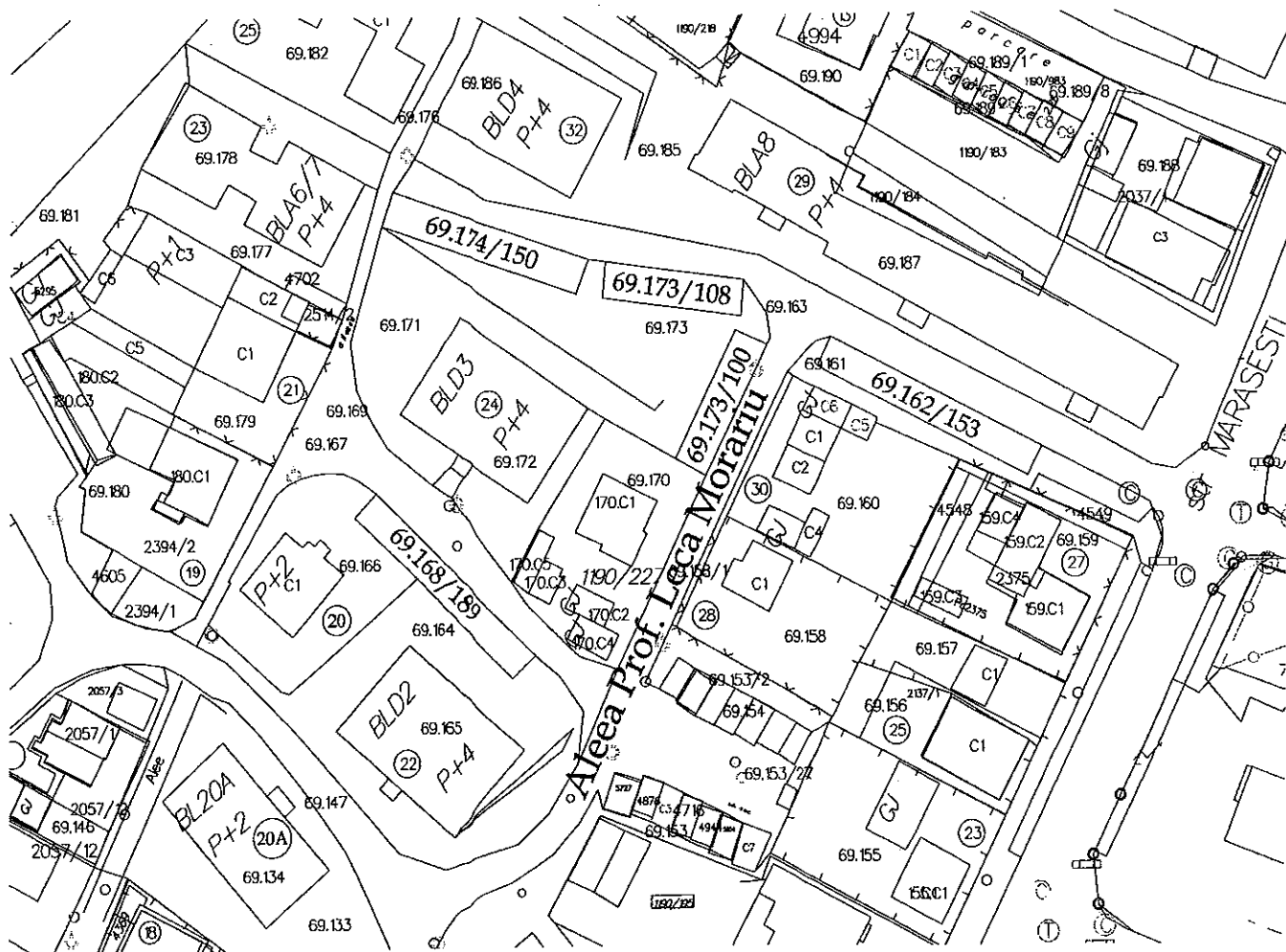
Șef serviciu: I. Floriștean

Data : 11.07.2017

PLAN DE SITUAȚIE
SCARA 1 : 1000

Adresa amplasament: str. Aleea Prof. Leca Morariu , Sector cadastral 69
Situația juridică a terenului:

Terenul în suprafață totală de 547 mp., identic cu parcelele cadastrale nr. 69.168/189 în suprafață de 189 mp., nr. 69.174/150 în suprafață de 150 mp., nr. 69.173/108 în suprafață de 108 mp., și nr. 69.173/100 în suprafață de 100 mp., este proprietatea municipiului Suceava – domeniul privat (parcuri existente).



NOTĂ: Planul de situație a fost solicitat de Serviciul Administrare Străzi – modernizare parcuri.

Întocmit: I. Birnicu

Șef serviciu: I. Floriștean

Data : 11 07.2017



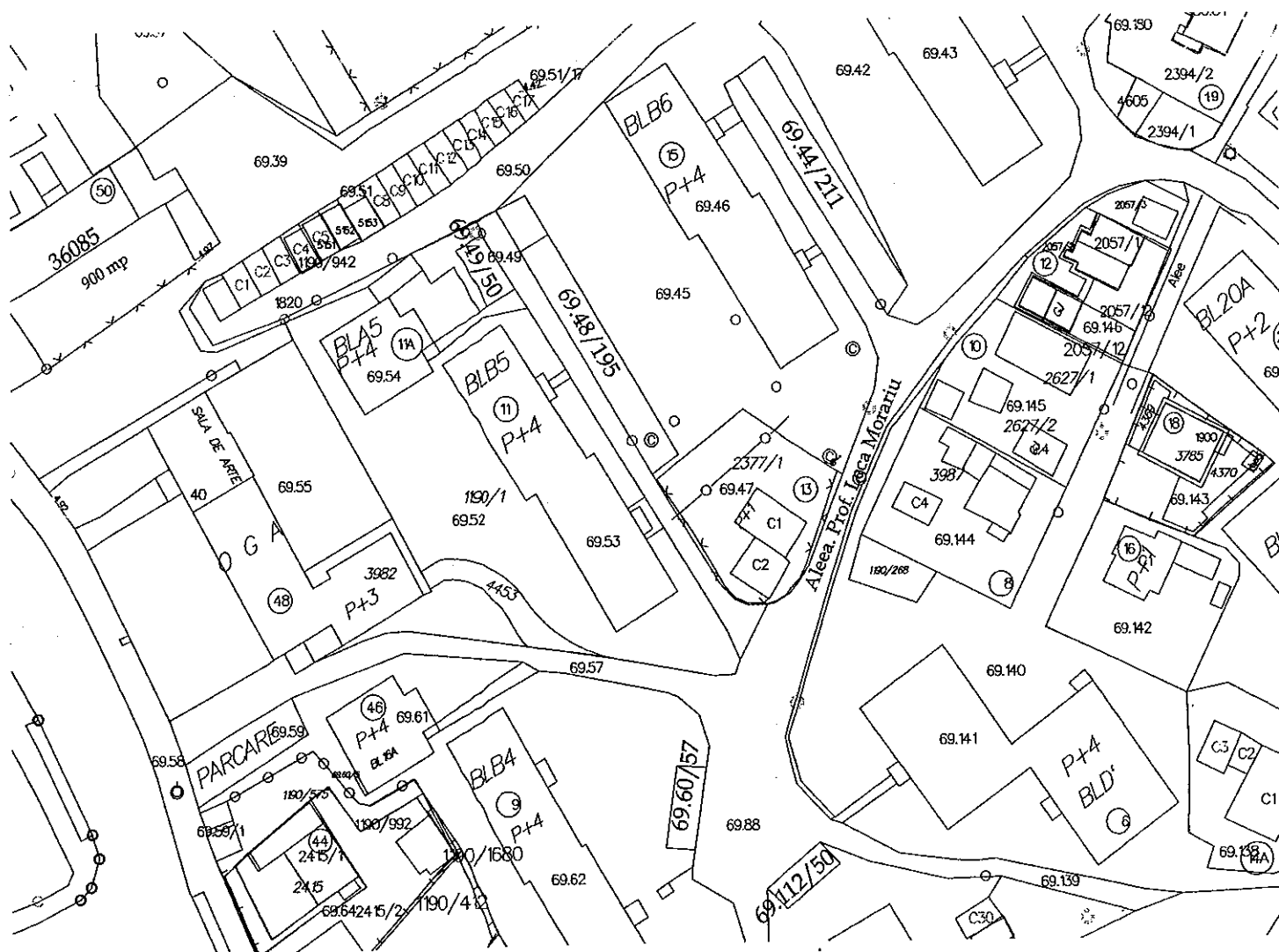
SECRETAR MUNICIPIU
IOAN CIUTAC

PLAN DE SITUAȚIE SCARA 1 : 1000

Adresa amplasament: str. Aleea Prof. Leca Mörariu, Sector cadastral 69

Situația juridică a terenului:

Terenul în suprafață totală de 513 mp., identic cu parcelele cadastrale nr. 69.48/195 în suprafață de 195 mp., nr. 69.44/211 în suprafață de 211 mp., nr. 69.112/50 în suprafață de 50 mp., și nr. 69.60/57 în suprafață de 57 mp., este proprietatea municipiului Suceava – domeniul privat (parcări existente).



NOTĂ: Planul de situație a fost solicitat de Serviciul Administrare Străzi – modernizare parcări.

Întocmit: I. Birnicu

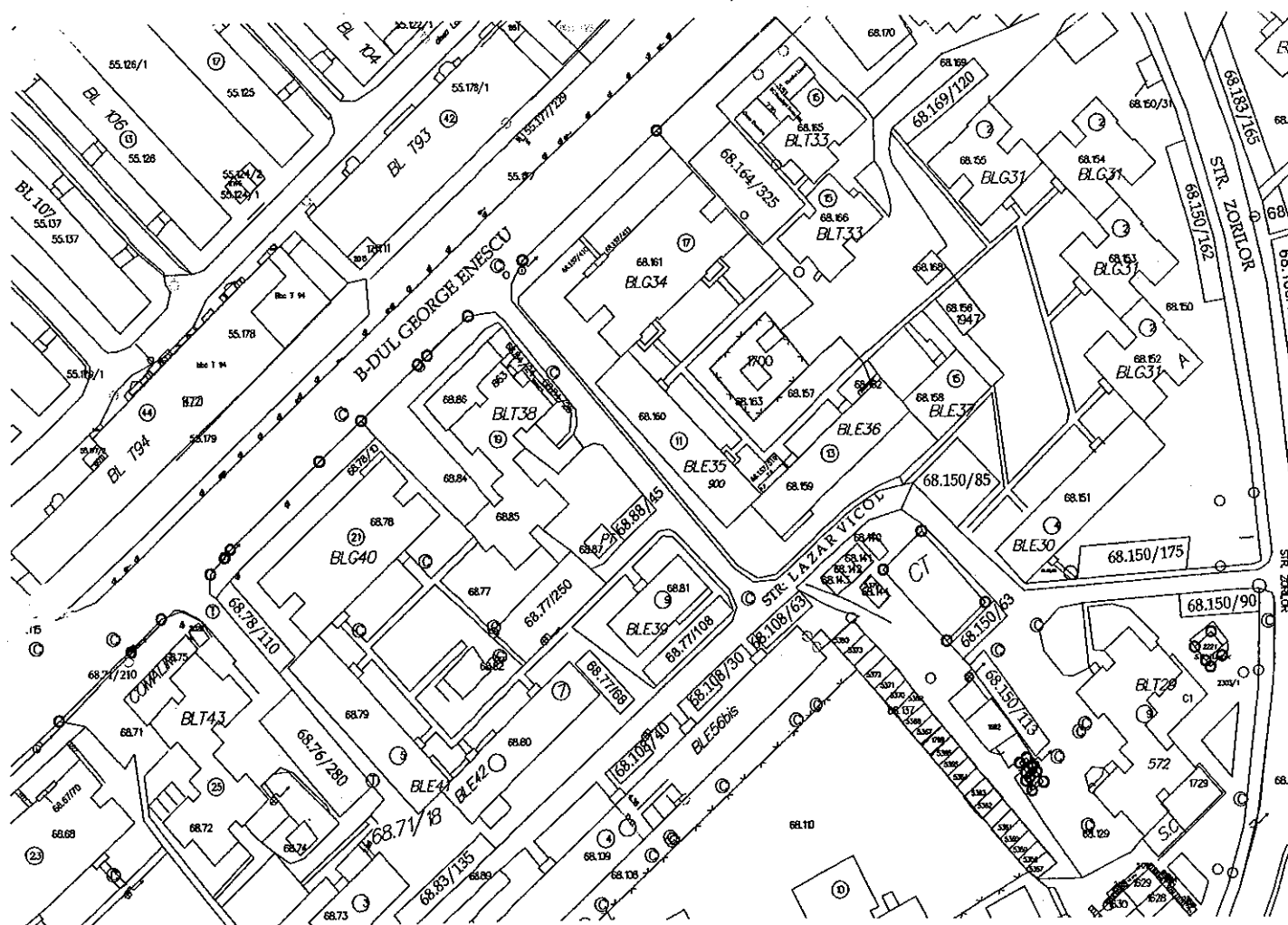
Data : 11 07.2017

Șef serviciu: J. Floriștean

PLAN DE SITUAŢIE
SCARA 1 : 1500

Adresa amplasament: B-dul George Enescu, Sector cadastral 68
SituaŢia juridică a terenului:

Terenul în suprafaŢă totală de 715 mp., identic cu parcelele cadastrale nr. 68.164/325 în suprafaŢă de 325 mp, nr. 68.78/110 în suprafaŢă de 110 mp, și nr. 68.76/280 în suprafaŢă de 280 mp., este proprietatea municipiului Suceav – domeniul privat (parcări existente).



NOTĂ: Planul de situaŢie a fost solicitat de Serviciul Administrare Străzi – modernizare parcări.

Întocmit: I. Birnicu

Şef serviciu: I. Floriştean

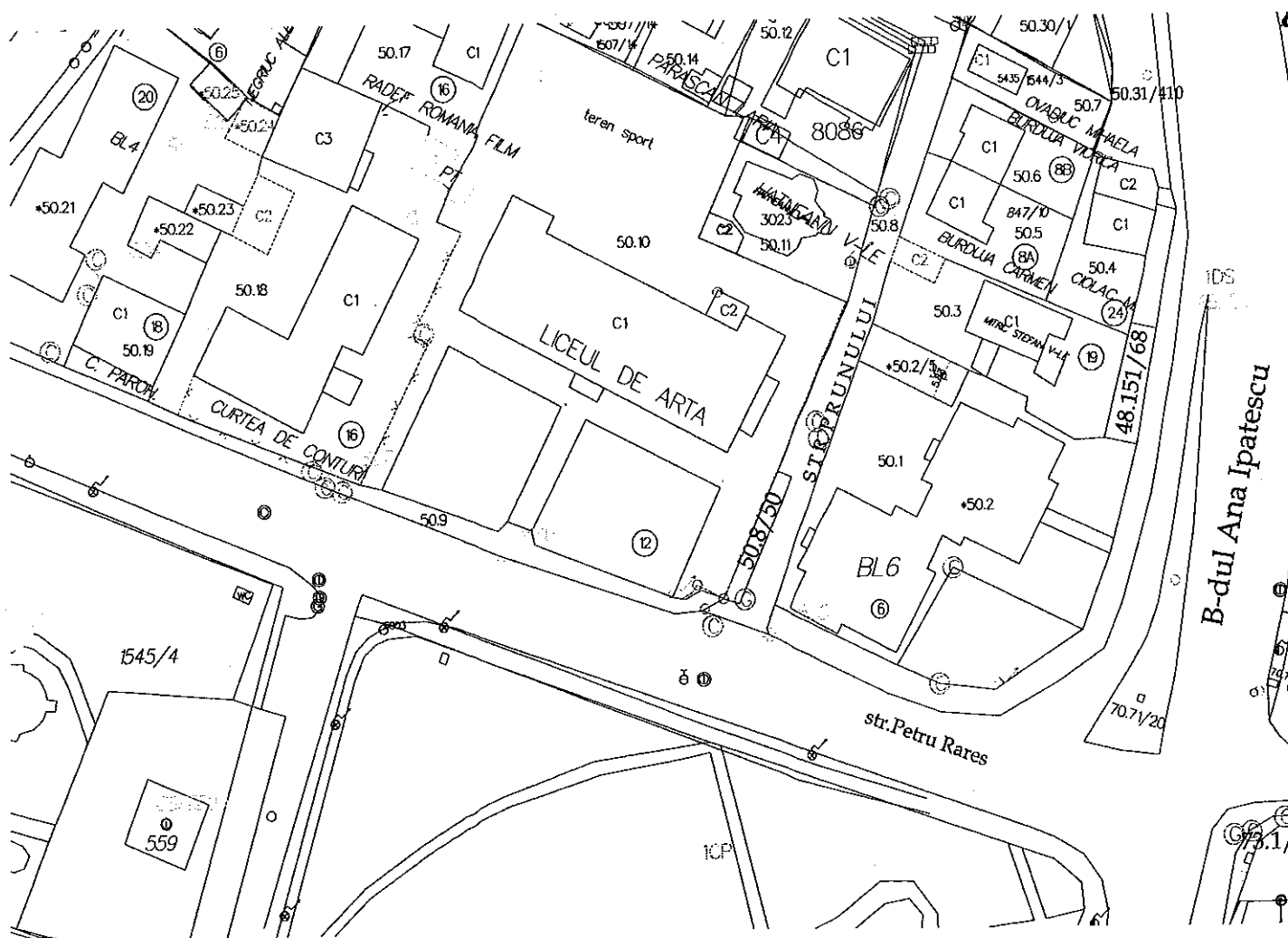
Data : 12 07 2017

PLAN DE SITUAȚIE
SCARA 1 : 1000

Adresa amplasament: str. Prunului, Sector cadastral 50

Situația juridică a terenului:

Terenul în suprafață de 50 mp., identic cu parcela cadastrală nr. 50.8/50, este proprietatea municipiului Suceava – domeniul privat (parcare existentă).



NOTĂ: Planul de situație a fost solicitat de Serviciul Administrare Străzi – modernizare parcare.

Întocmit: I. Birnicu

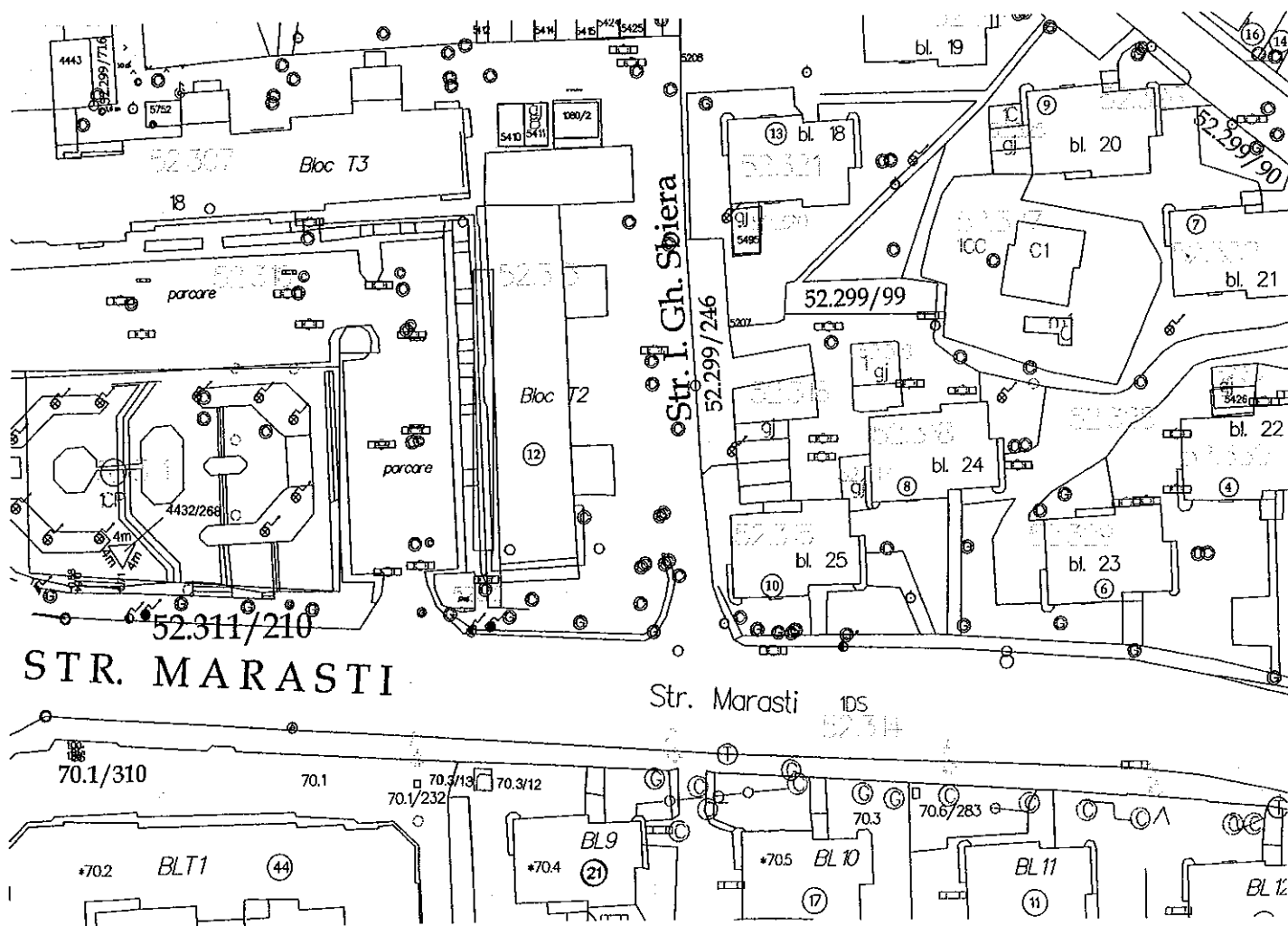
Șef serviciu: I. Floriștean

Data : 12. 07. 2017

PLAN DE SITUAȚIE
SCARA 1 : 1000

Adresa amplasament: str. I.Gh. Sbierea , Sector cadastral 52
Situația juridică a terenului:

Terenul în suprafață totală de 345 mp., identic cu parcelele cadastrale nr. 52.299/246 în suprafață de 246 mp., și nr. 52.299/99 în suprafață de 99 mp., este **proprietatea municipiului Suceava – domeniul privat** (parcări existente

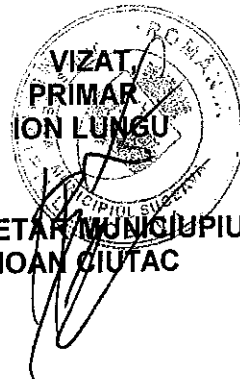


NOTĂ: Planul de situație a fost solicitat de Serviciul Administrare Străzi – modernizare parcări.

Întocmit: I. Birnicu

Șef serviciu: I. Floriștean

Data : 12.07.2017

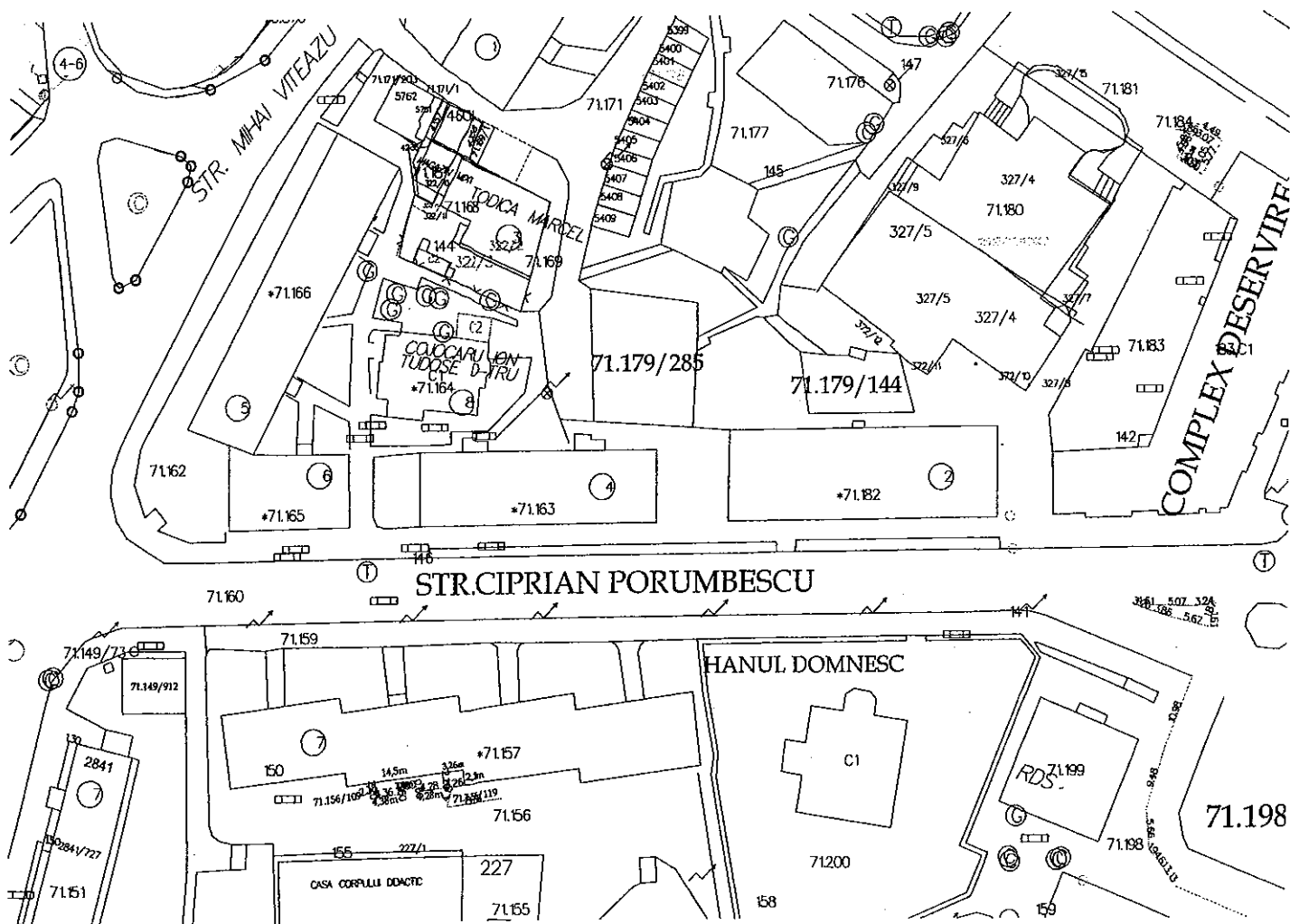


PLAN DE SITUAȚIE SCARA 1 : 1000

Adresa amplasament: str. Ciprian Porumbescu, Sector cadastral 71

Situația juridică a terenului:

Terenul în suprafață totală de 429 mp., identic cu parcelele cadastrale nr. 71.179/285 în suprafață de 285 mp., și nr. 71.179/144 în suprafață de 144 mp., este proprietatea municipiului Suceava – domeniul privat (parcări existente).

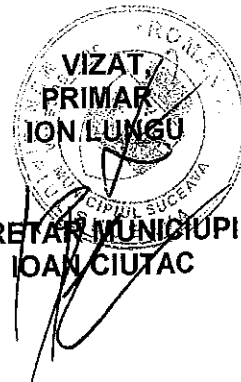


NOTĂ: Planul de situație a fost solicitat de Serviciul Administrare Străzi – modernizare parcări.

Întocmit: I. Birnicu

Data : 12 07.2017

Șef serviciu: I. Floriștean

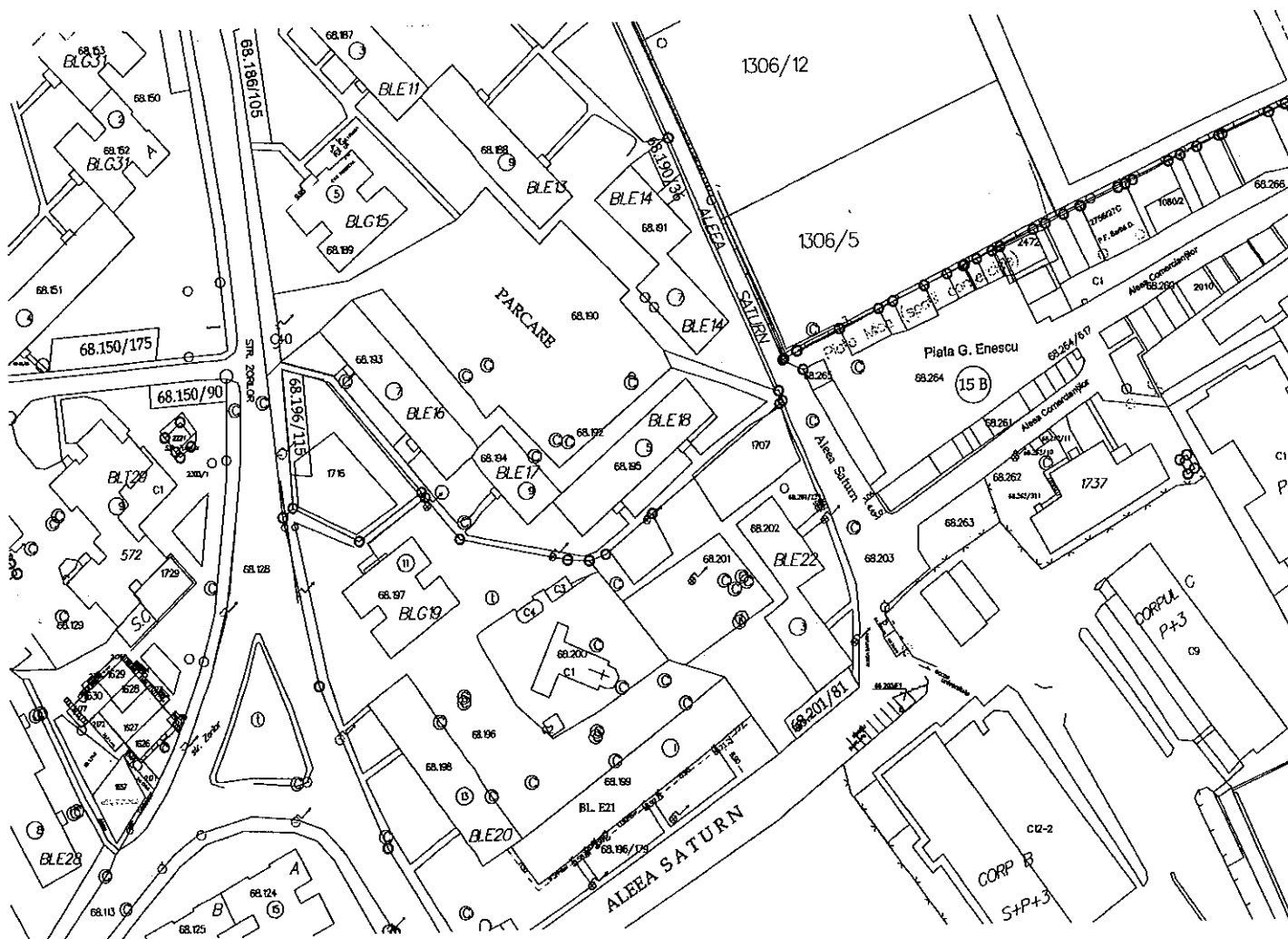


PLAN DE SITUAȚIE
SCARA 1 : 1500

Adresa amplasament: str. Aleea Saturn , Sector cadastral 68

Situația juridică a terenului:

Terenul în suprafață totală de 117 mp., identic cu parcelele cadastrale nr. 68.190/36 în suprafață de 36 mp, și nr. 68.201/81 în suprafață de 81 mp., este **proprietatea municipiului Suceava – domeniul privat** (parcuri existente

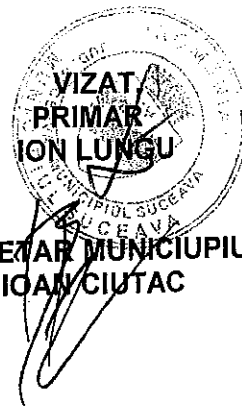


NOTĂ: Planul de situație a fost solicitat de Serviciul Administrare Străzi – modernizare parcuri.

Întocmit: I. Birnicu

Data : 12 07.2017

Șef serviciu: I. Floriștean

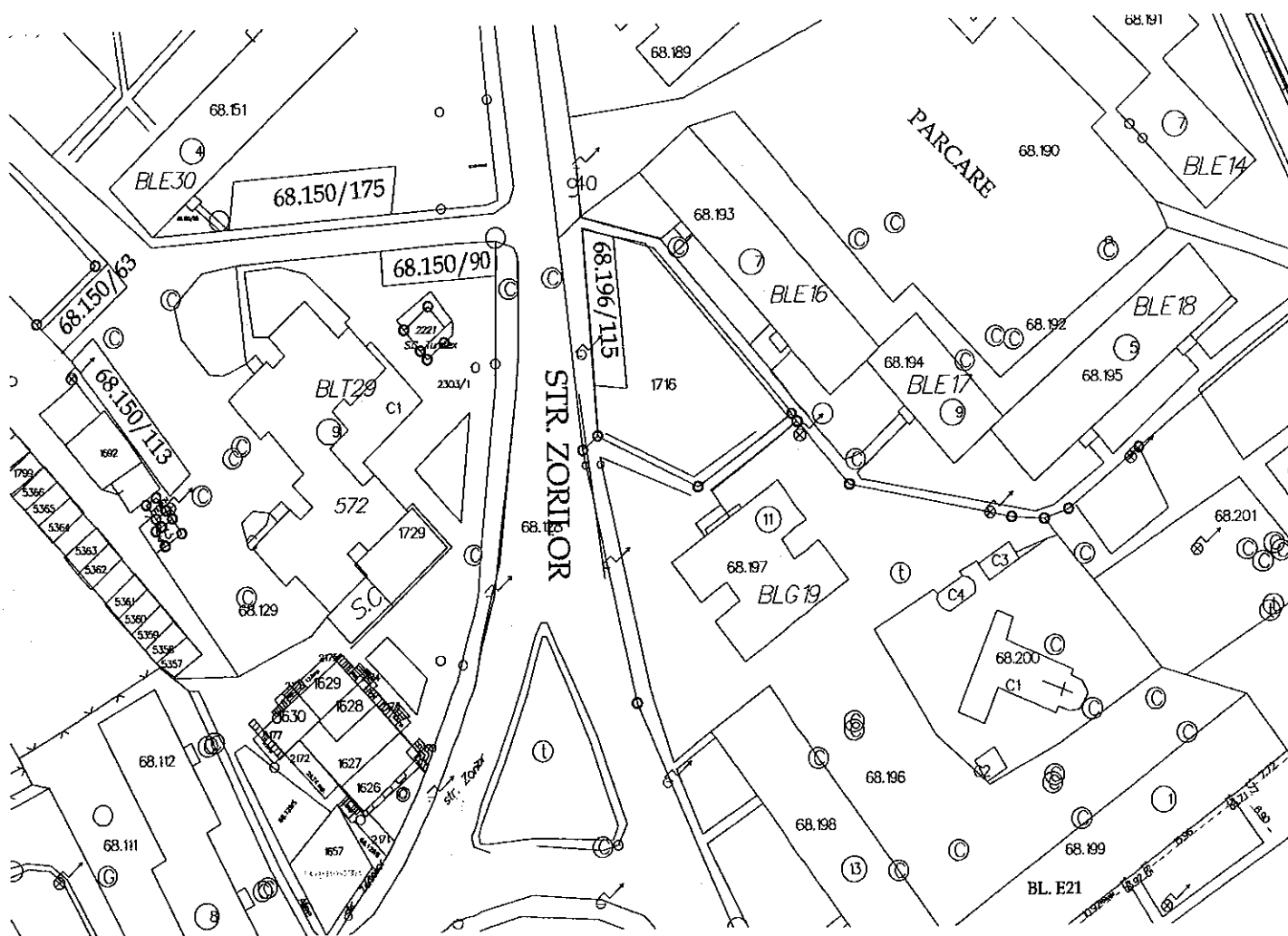


PLAN DE SITUAȚIE SCARA 1 : 1000

Adresa amplasament: str. Zorilor, Sector cadastral 68

Situația juridică a terenului:

Terenul în suprafață totală de 380 mp., identic cu parcelele cadastrale nr. 68.150/175 în suprafață de 175 mp, nr. 68.150/90 în suprafață de 90 mp, și nr. 68.196/115 în suprafață de 115 mp., este proprietatea municipiului Suceava – domeniul privat (parcări existente).




NOTĂ: Planul de situație a fost solicitat de Serviciul Administrare Străzi – modernizare parcări.

Întocmit: I. Birnicu

Șef serviciu: I. Floriștean

Data : 12.07.2017

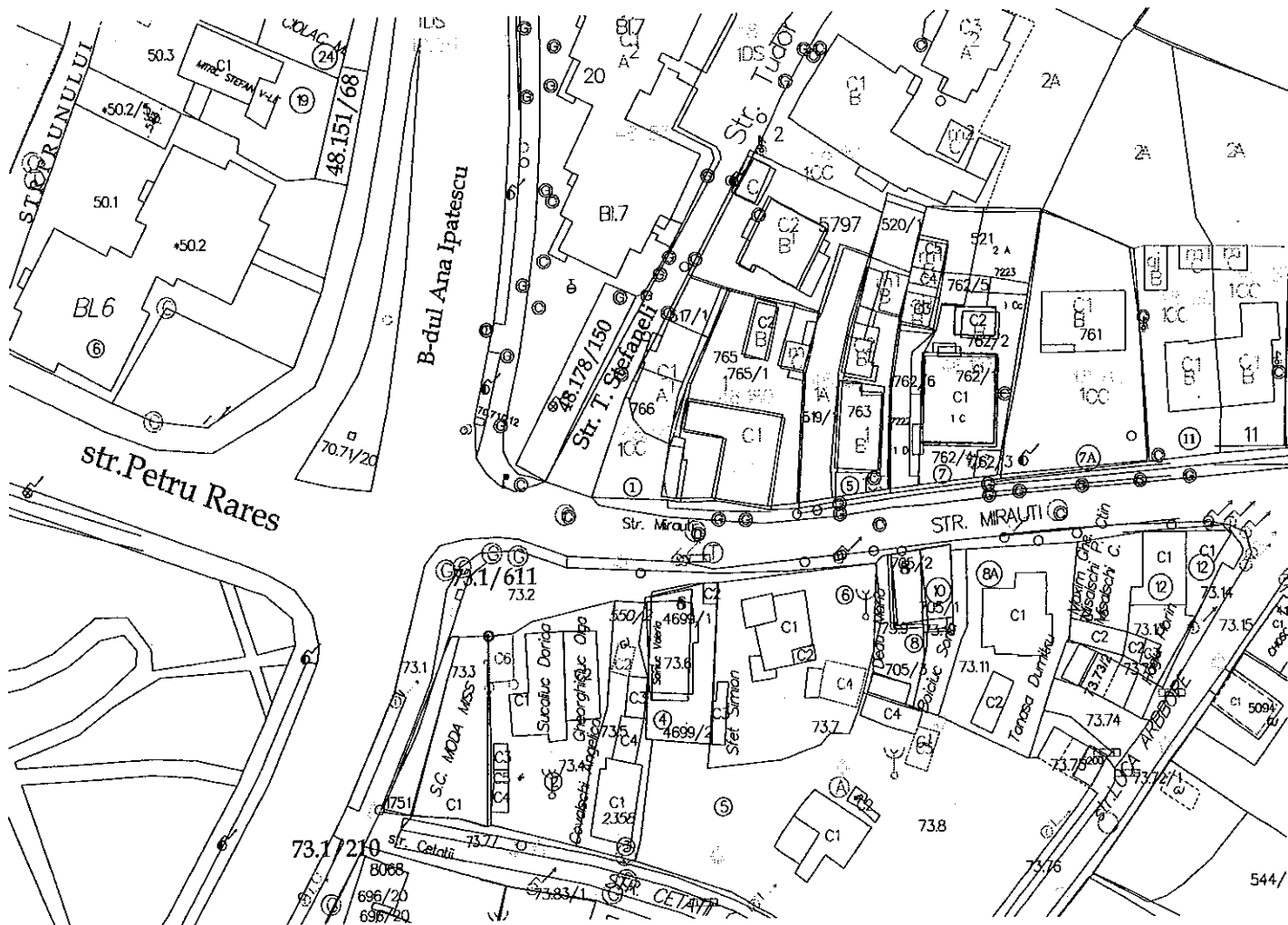


PLAN DE SITUAȚIE
SCARA 1 : 1000

Adresa amplasament: str. T. Ștefanei, Sector cadastral 48

Situația juridică a terenului:

Terenul în suprafață de 150 mp., identic cu parcela cadastrală nr. 48.178/150, este proprietatea municipiului Suceava – domeniul privat (parcare existentă).




NOTĂ: Planul de situație a fost solicitat de Serviciul Administrare Străzi – modernizare parcare.

Întocmit: I. Birnicu

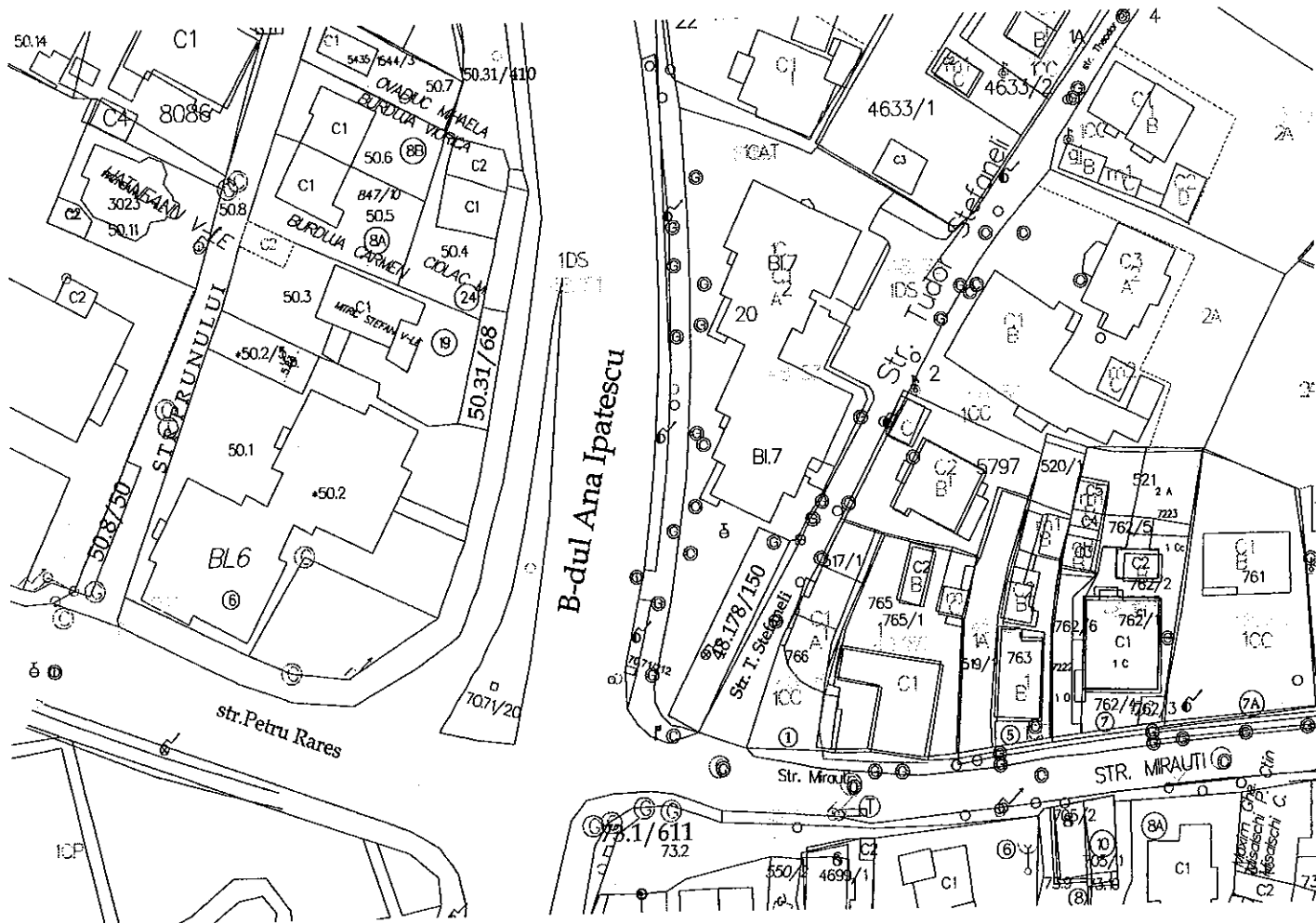
Data : 12. 07. 2017

Șef serviciu: I. Floriștean



PLAN DE SITUAȚIE
 SCARA 1 : 1000

Adresa amplasament: B-dul Ana Ipătescu, Sector cadastral 50
Situația juridică a terenului:
 Terenul în suprafață de 68 mp., identic cu parcela cadastrală nr. 50.31/68, este proprietatea municipiului Suceava – domeniul privat (parcare existentă).



NOTĂ: Planul de situație a fost solicitat de Serviciul Administrare Străzi – modernizare parcare.

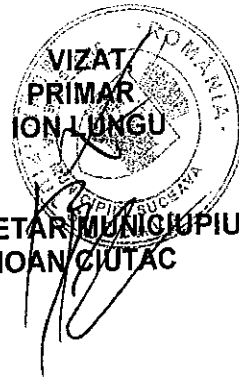
Întocmit: I. Birnicu

(Handwritten signature)

Șef serviciu: I. Floriștean

(Handwritten signature)

Data : 12. 07.2017



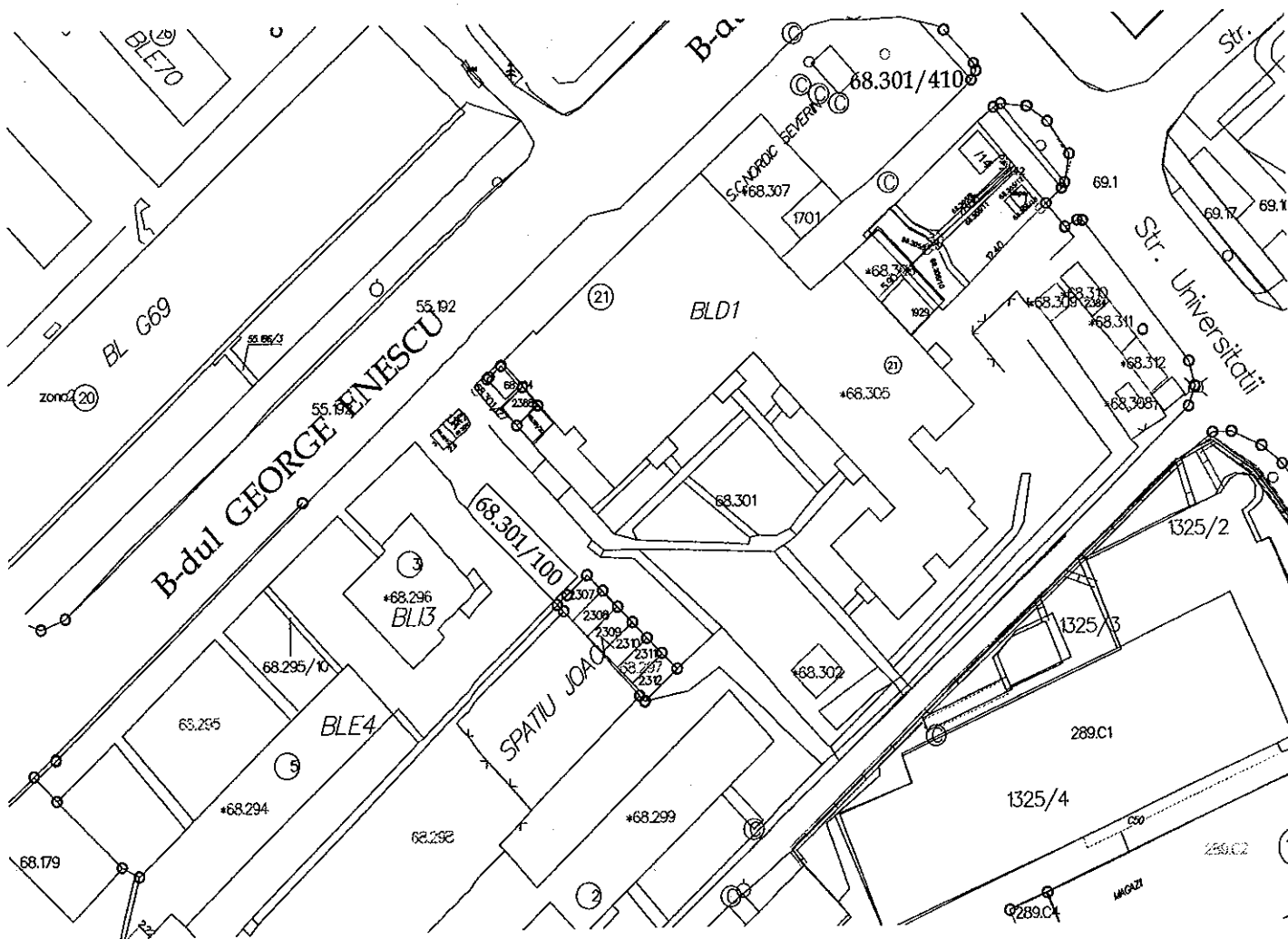
SECRETAR MUNICIPIU
IOAN CIUTAC

PLAN DE SITUAȚIE SCARA 1 : 1000

Adresa amplasament: B-dul George Enescu, Sector cadastral 68

Situația juridică a terenului:

Terenul în suprafață de 100 mp., identic cu parcela cadastrală nr. 68.301/100, este proprietatea municipiului Suceava – domeniul privat (parcare existentă).

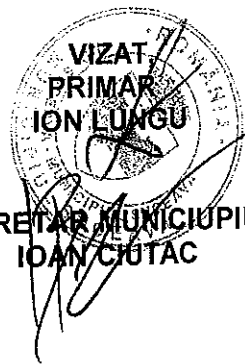


NOTĂ: Planul de situație a fost solicitat de Serviciul Administrare Străzi – modernizare parcare.

Întocmit: I. Birnicu

Data : 12. 07. 2017

Șef serviciu: I. Floriștean

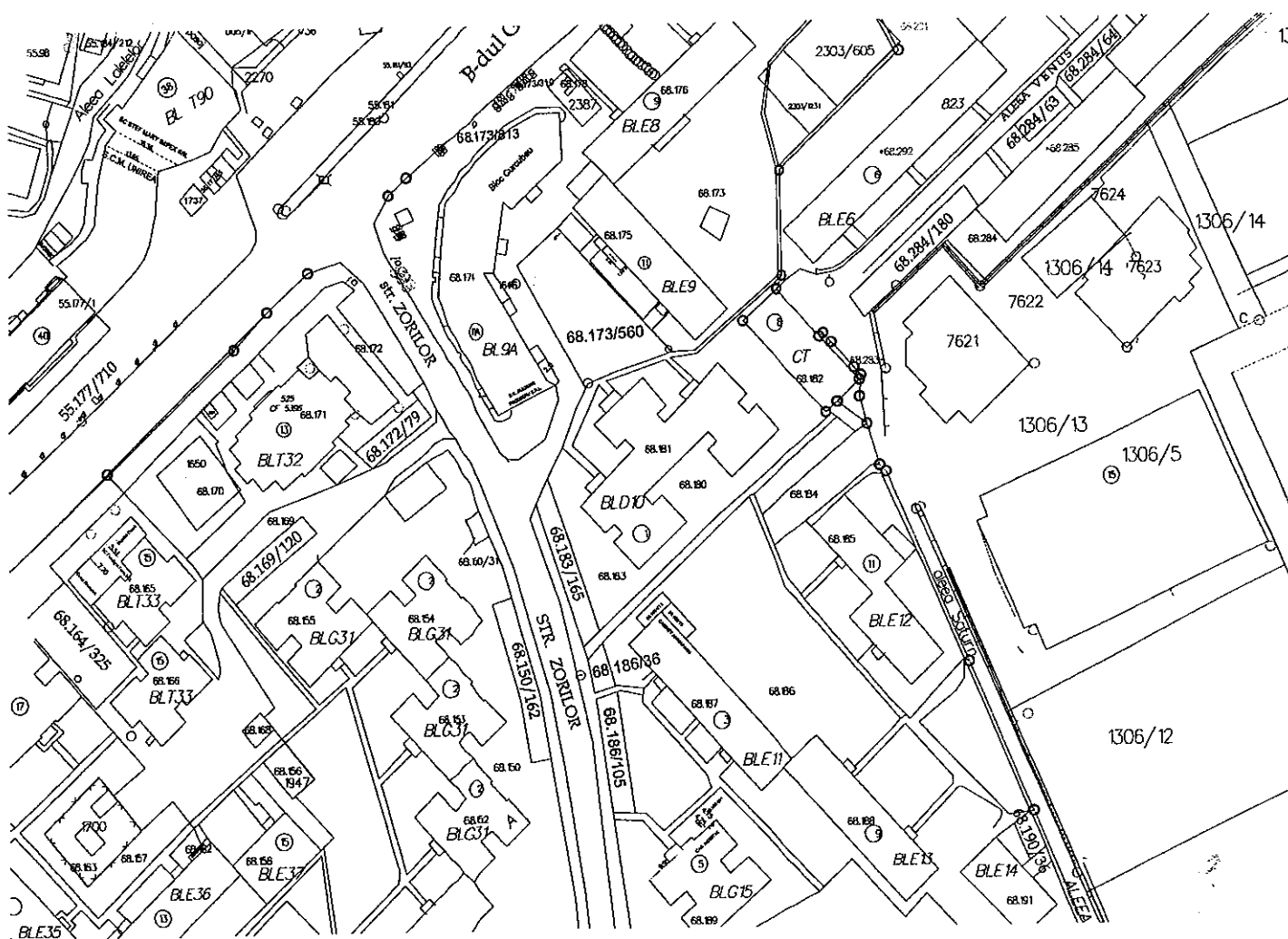


PLAN DE SITUAȚIE SCARA 1 : 1500

Adresa amplasament: str. Zorilor, Sector cadastral 68

Situația juridică a terenului:

Terenul în suprafață totală de 1227 mp., identic cu parcelele cadastrale nr. 68.169/120 în suprafață de 120 mp nr. 68.172/79 în suprafață de 79 mp., nr. 68.173/560 în suprafață de 560 mp., nr. 68.150 /162 în suprafață de 162 mp, nr. 68.183/165 în suprafață de 165 mp, nr. 68.186/36 în suprafață de 36 mp, și nr. 68.186/105 în suprafață de 105 mp este proprietatea municipiului Suceava – domeniul privat (parcuri existente).



NOTĂ: Planul de situație a fost solicitat de Serviciul Administrare Străzi – modernizare parcuri.

Întocmit: I. Birnicu

Șef serviciu: I. Floriștean

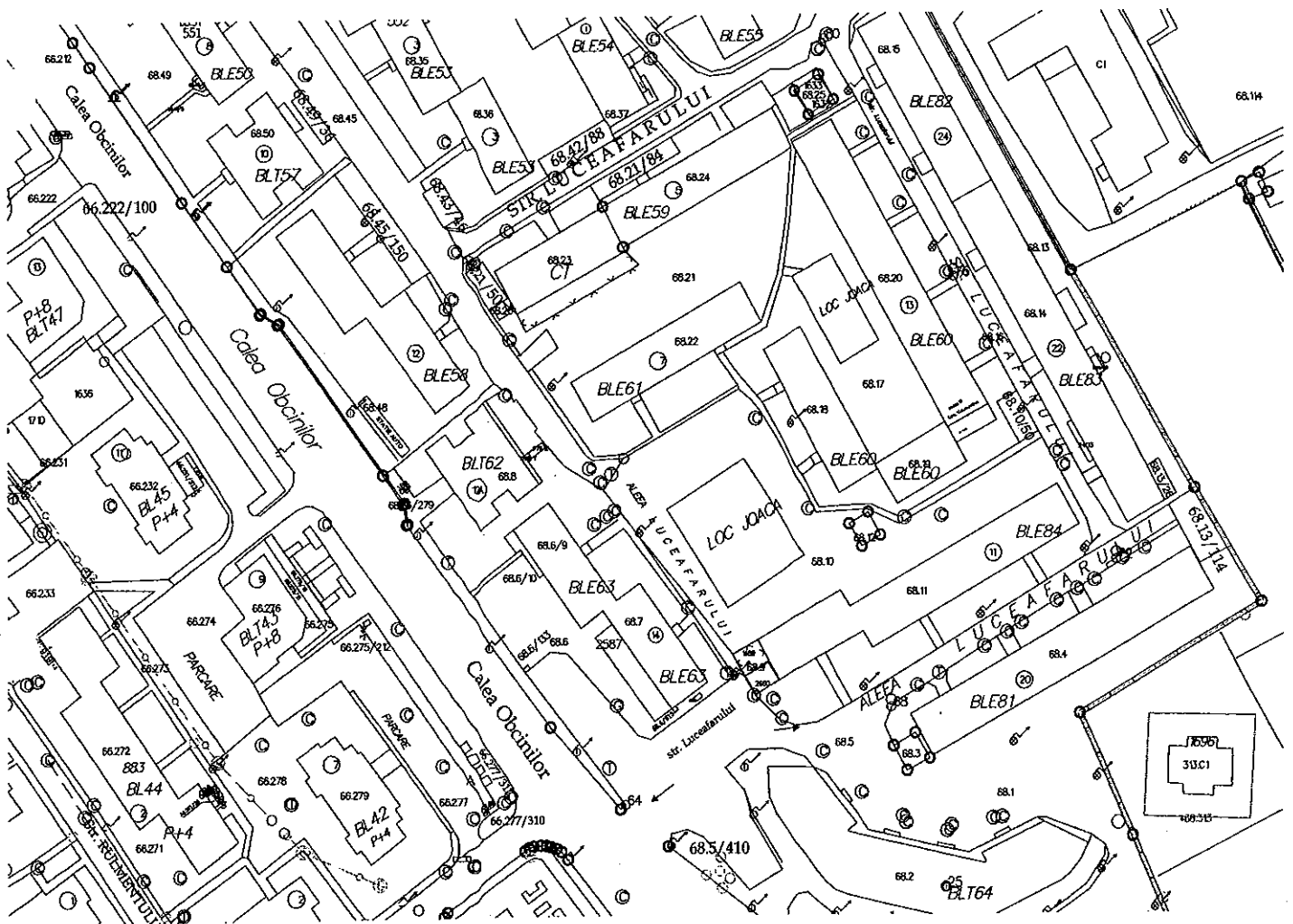
Data : 12.07.2017

PLAN DE SITUAȚIE
SCARA 1 : 1500

Adresa amplasament: str. Lucefărilor, Sector cadastral 68

Situația juridică a terenului:

Terenul în suprafață totală de 618 mp., identic cu parcelele cadastrale nr. 68.49/36 în suprafață de 36 mp, nr. 68.45/150 în suprafață de 150 mp., nr. 68.43/46 în suprafață de 46 mp., nr. 68.42/88 în suprafață de 88 mp, nr. 68.21/50 în suprafață de 50 mp, nr. 68.21/84 în suprafață de 84 mp, nr. 68.10/50 în suprafață de 50 mp și nr. 68.13/114 în suprafață de 114 mp este proprietatea municipiului Suceava – domeniul privat (parcuri existente).




NOTĂ: Planul de situație a fost solicitat de Serviciul Administrare Străzi – modernizare parcuri.

Întocmit: I. Birnicu

Data : 12.07.2017

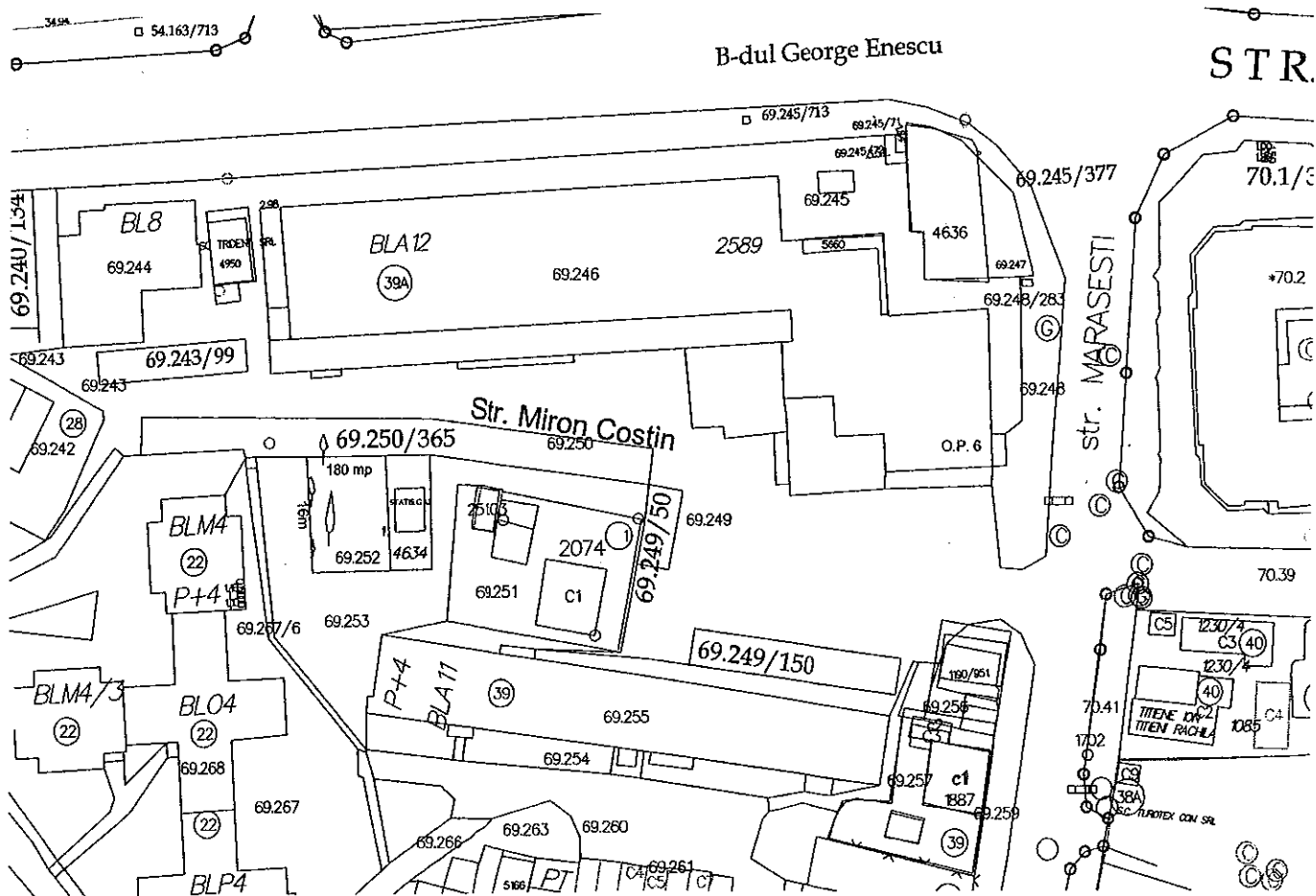
Șef serviciu: I. Floriștean



PLAN DE SITUAȚIE
SCARA 1 : 1000

Adresa amplasament: str. Miron Costin , Sector cadastral 69
Situația juridică a terenului:

Terenul în suprafață totală de 664 mp., identic cu parcelele cadastrale nr. 69.243/99 în suprafață de 99 mp., nr. 69.250/365 în suprafață de 365 mp., nr. 69.249/50 în suprafață de 50 mp., și nr. 69.249/150 în suprafață de 150 mp. este proprietatea municipiului Suceava – domeniul privat (parcări existente).



NOTĂ: Planul de situație a fost solicitat de Serviciul Administrare Străzi – modernizare parcări.

Întocmit: I. Birnicu

Data : 11 07.2017

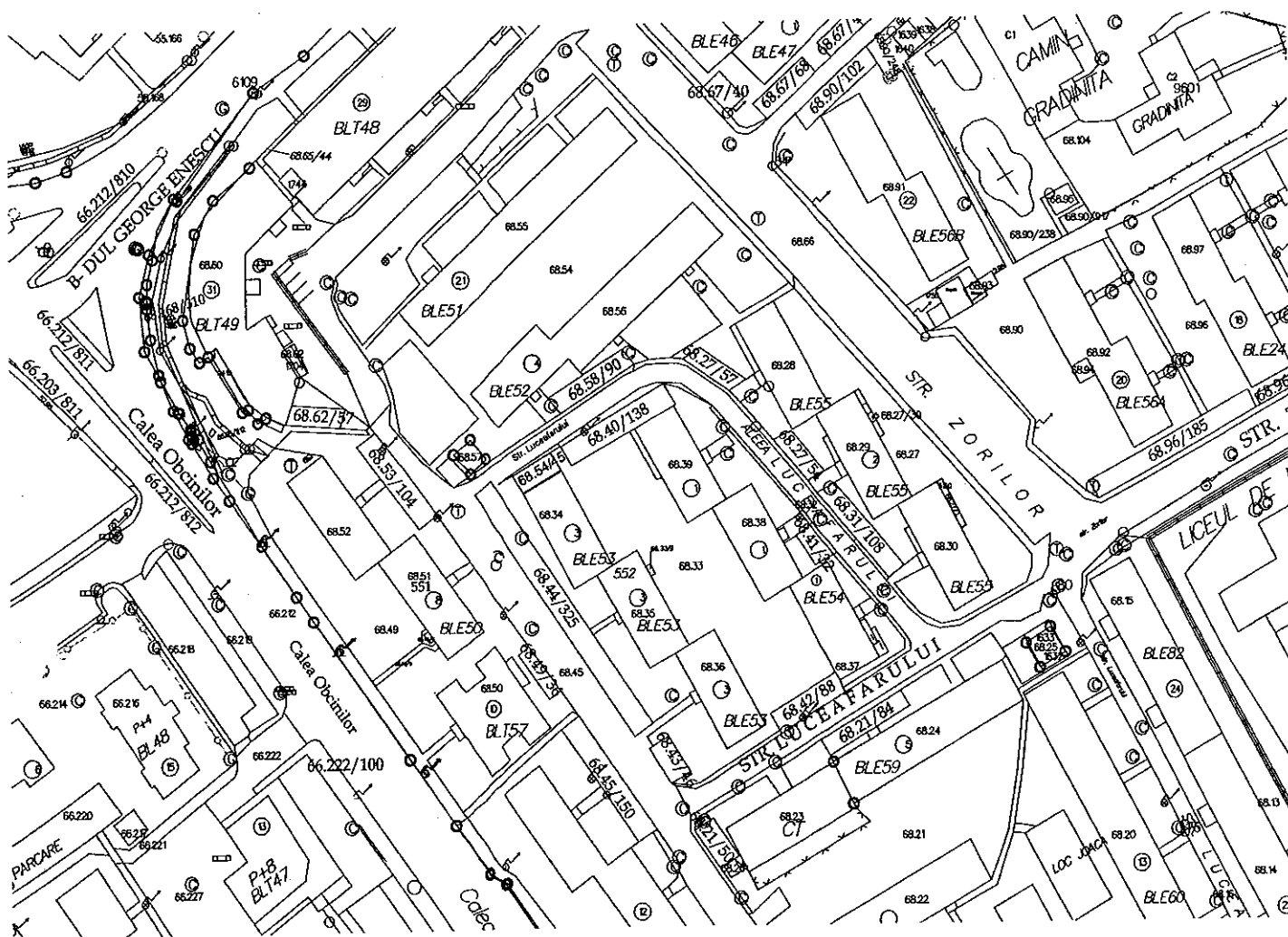
Șef serviciu: I. Floriștean

PLAN DE SITUAȚIE
SCARA 1 : 1500

Adresa amplasament: str. Luceafărului, Sector cadastral 68

Situația juridică a terenului:

Terenul în suprafață totală de 1010 mp., identic cu parcelele cadastrale nr. 68.62/57 în suprafață de 57 mp, nr. 68.53/104 în suprafață de 104 mp., nr. 68.44/325 în suprafață de 325 mp., nr. 68.54/45 în suprafață de 45 mp, nr. 68.40/138 în suprafață de 138 mp, nr. 68.58/90 în suprafață de 90 mp, nr. 68.27/57 în suprafață de 57 mp., nr. 68.27/54 în suprafață de 54 mp., nr. 68.31/108 în suprafață de 108 mp și nr. 68.41/32 în suprafață de 32 mp este proprietatea municipiului Suceava – domeniul privat (parcări existente).



NOTĂ: Planul de situație a fost solicitat de Serviciul Administrare Străzi – modernizare parcări.

Întocmit: I. Birnicu

Șef serviciu: I. Floriștean

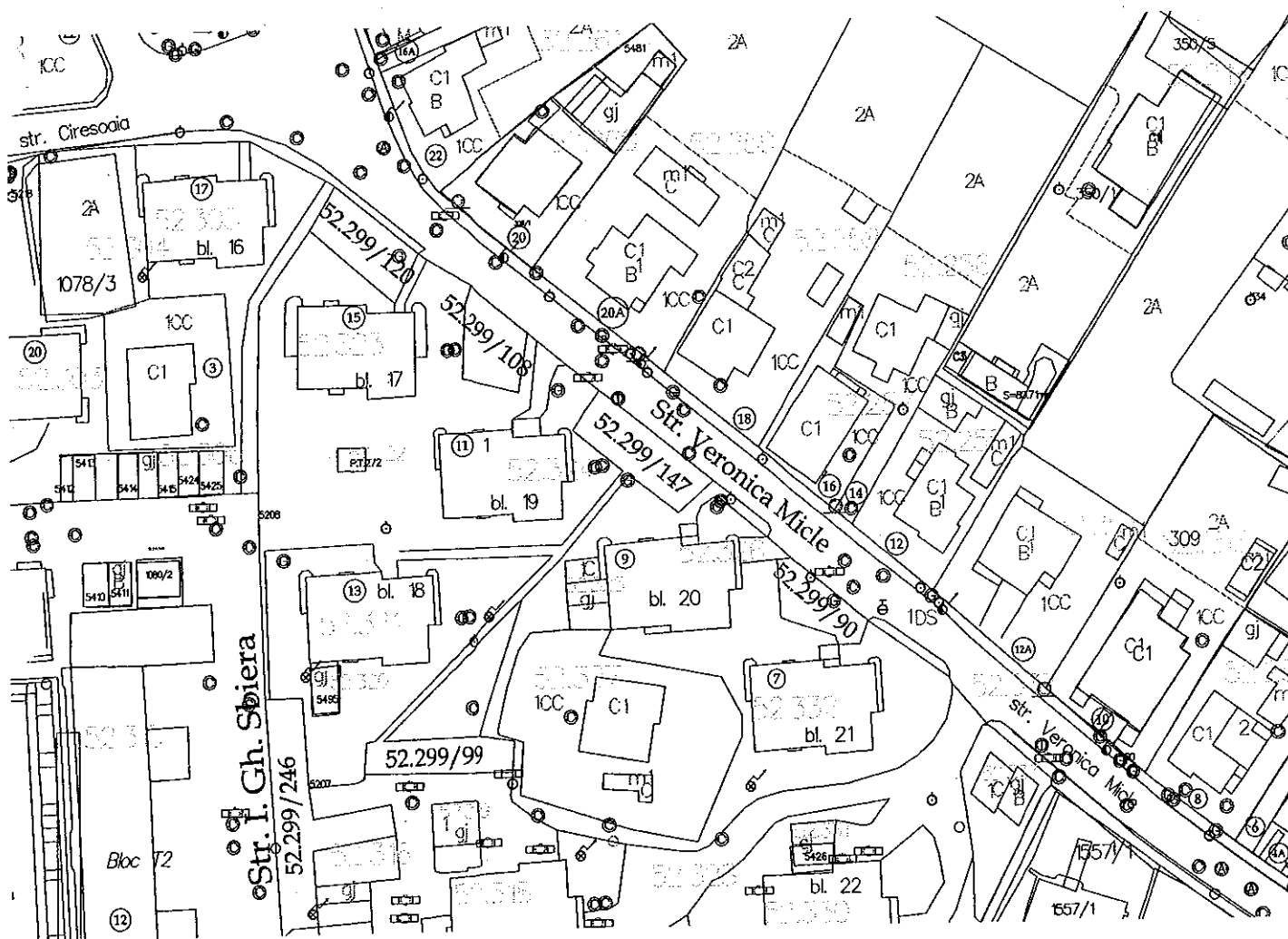
Data : 12.07.2017

PLAN DE SITUAȚIE
SCARA 1 : 1000

Adresa amplasament: str. Veronica Micle, Sector cadastral 52

Situația juridică a terenului:

Terenul în suprafață totală de 465 mp., identic cu parcelele cadastrale nr. 52.299/120 în suprafață de 120 mp., nr. 52.299/108 în suprafață de 108 mp., nr. 52.299/147 în suprafață de 147 mp., și nr. 52.299/90 în suprafață de 90 mp., este proprietatea municipiului Suceava – domeniul privat (parcări existente).



NOTĂ: Planul de situație a fost solicitat de Serviciul Administrare Străzi – modernizare parcări.

Întocmit: I. Birnicu

Data : 12.07.2017

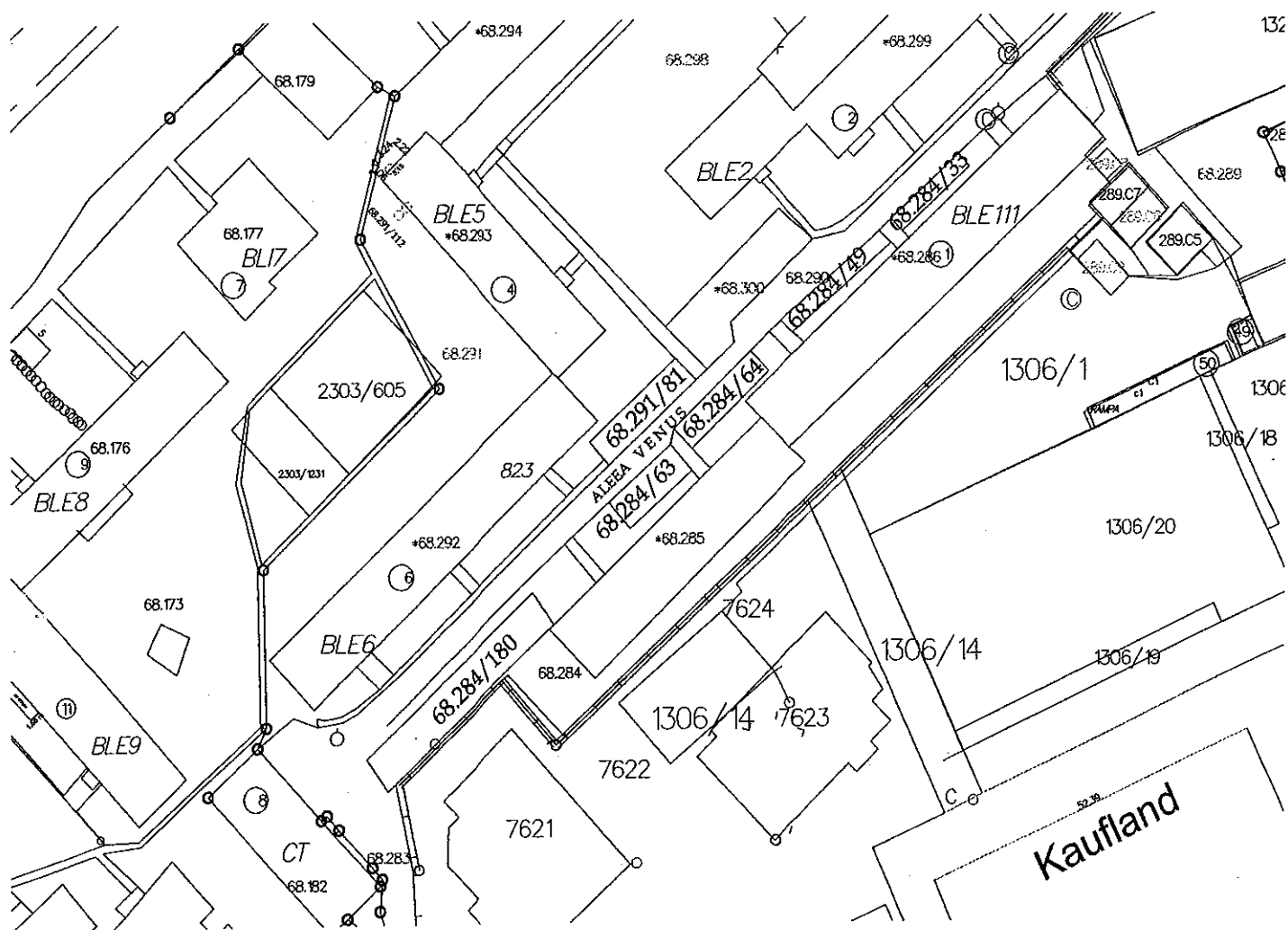
Șef serviciu: I. Floriștean

PLAN DE SITUAȚIE
SCARA 1 : 1500

Adresa amplasament: str. Aleea Venus, Sector cadastral 68

Situația juridică a terenului:

Terenul în suprafață totală de 470 mp., identic cu parcelele cadastrale nr. 68.284/180 în suprafață de 180 mp., nr. 68.284/63 în suprafață de 63 mp., nr. 68.284/64 în suprafață de 64 mp., nr. 68.291/81 în suprafață de 81 mp., nr. 68.284/49 în suprafață de 49 mp., și nr. 68.284/33 în suprafață de 33 mp este proprietatea municipiului Suceava – domeniul privat (parcări existente).



NOTĂ: Planul de situație a fost solicitat de Serviciul Administrare Străzi – modernizare parcări.

Întocmit: I. Birnicu

Data : 12.07.2017

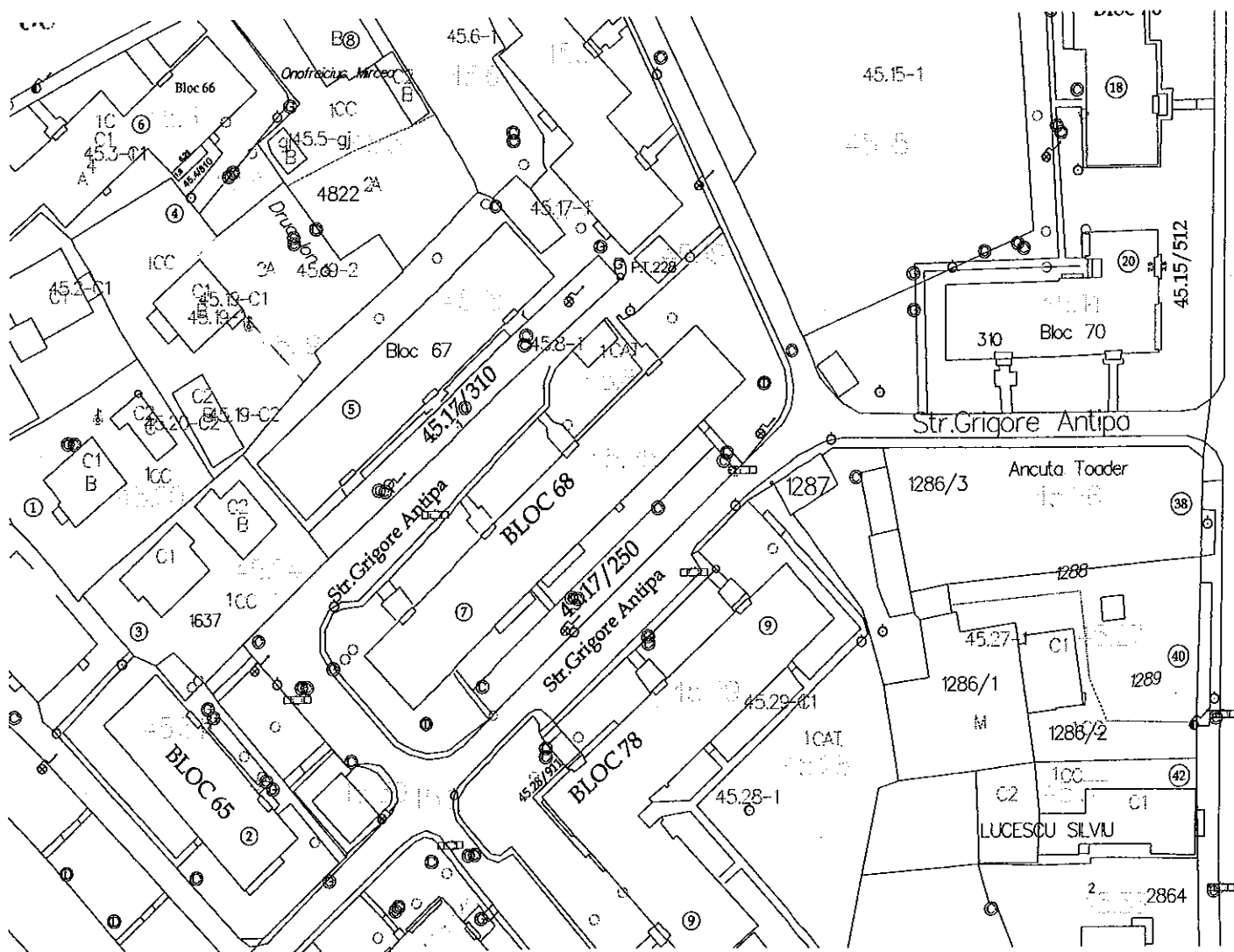
Șef serviciu: I. Floriștean



PLAN DE SITUAȚIE SCARA 1 : 1000

Adresa amplasament: str. Grigore Antipa, Sector cadastral 45
Situația juridică a terenului:

Terenul în suprafață totală de 560 mp., identic cu parcelele cadastrale nr. 45.17/310 în suprafață de 310 mp. și nr. 45.17/250 în suprafață de 250 mp este **proprietatea municipiului Suceava – domeniul privat** (parcări existente).

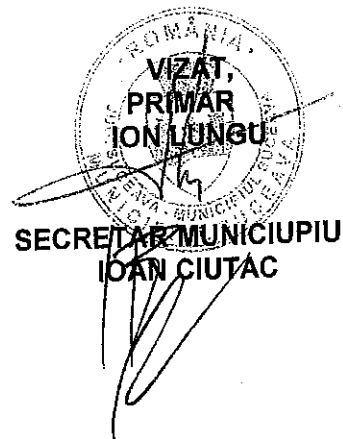


NOTĂ: Planul de situație a fost solicitat de Serviciul Administrare Străzi – modernizare parcări.

Întocmit: I. Birnicu

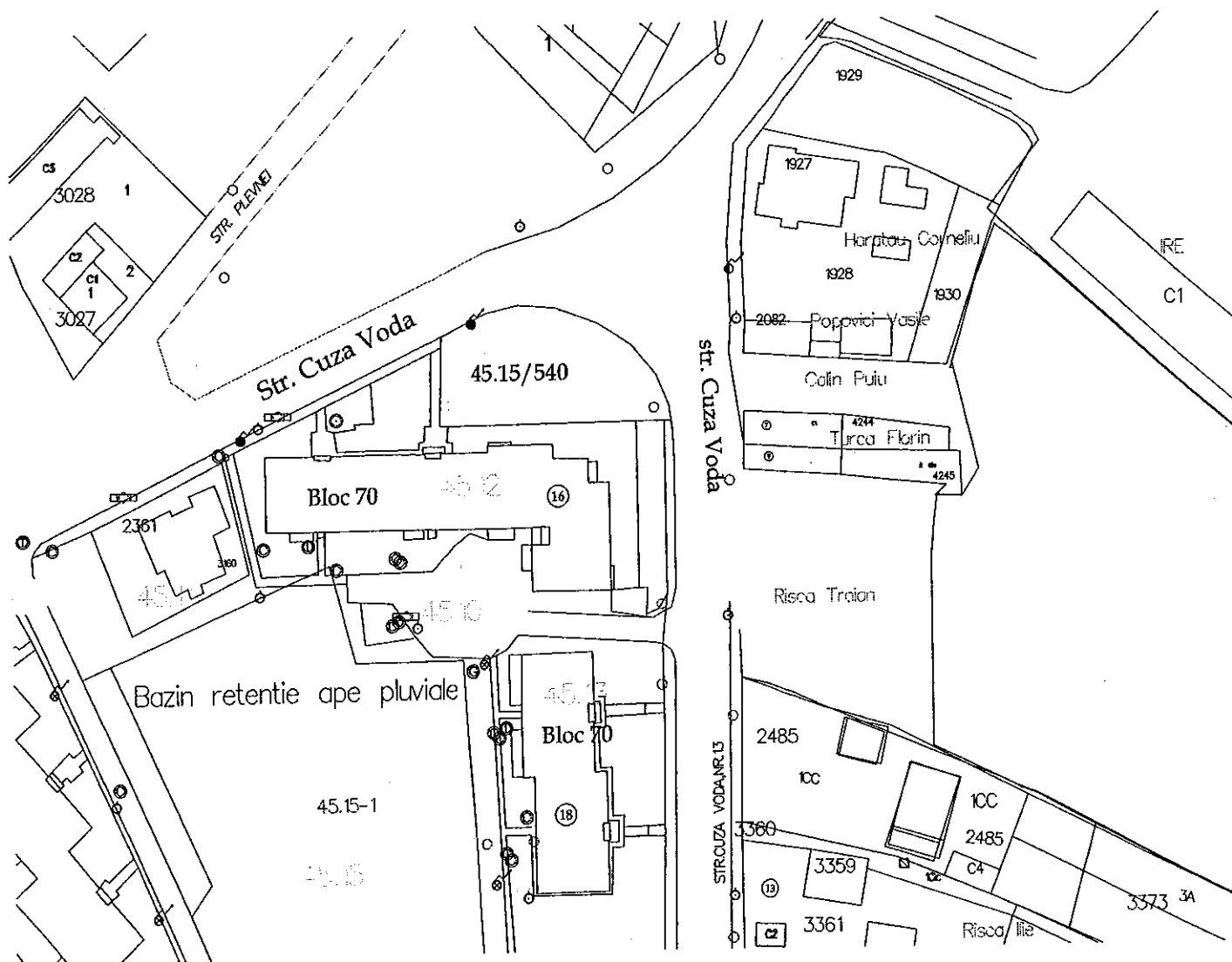
Șef serviciu: I. Floriștean

Data : 18.07.2017



PLAN DE SITUAȚIE SCARA 1 : 1000

Adresa amplasament: str. Cuza Vodă , Sector cadastral 45
Situația juridică a terenului:
Terenul în suprafață de 540 mp., identic cu parcelele cadastrale nr. 45.15/540, este proprietatea municipiului Suceava – domeniul privat (parcare existentă).



NOTĂ: Planul de situație a fost solicitat de Serviciul Administrare Străzi – modernizare parcuri.

Întocmit: I. Birnicu

Data : 18.07.2017

Șef serviciu: I. Floriștean

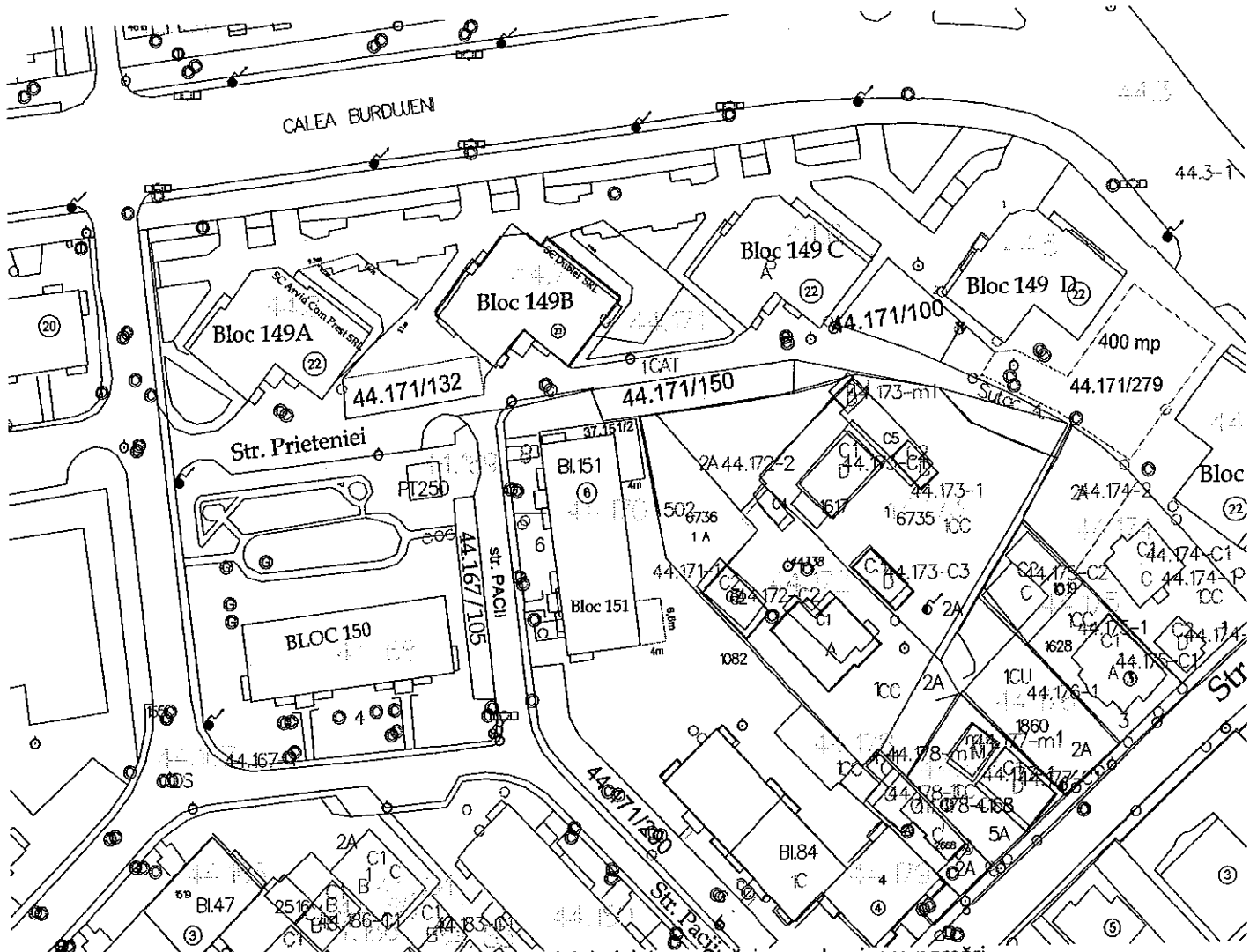


PLAN DE SITUAȚIE
SCARA 1 : 1000

Adresa amplasament: str. Prieteniei , Sector cadastral 44

Situația juridică a terenului:

Terenul în suprafață totală de 382 mp., identic cu parcelele cadastrale nr. 44.171/132 în suprafață de 132 mp. nr. 44.171/150 în suprafață de 150 mp. și nr. 44.171/100 în suprafață de 100 mp este proprietatea municipiului Suceava – domeniul privat (parcări existente).




NOTĂ: Planul de situație a fost solicitat de Serviciul Administrare Străzi – modernizare parcări.

Întocmit: I. Birnicu

Data : 18 07.2017

Șef serviciu: I. Floriștean

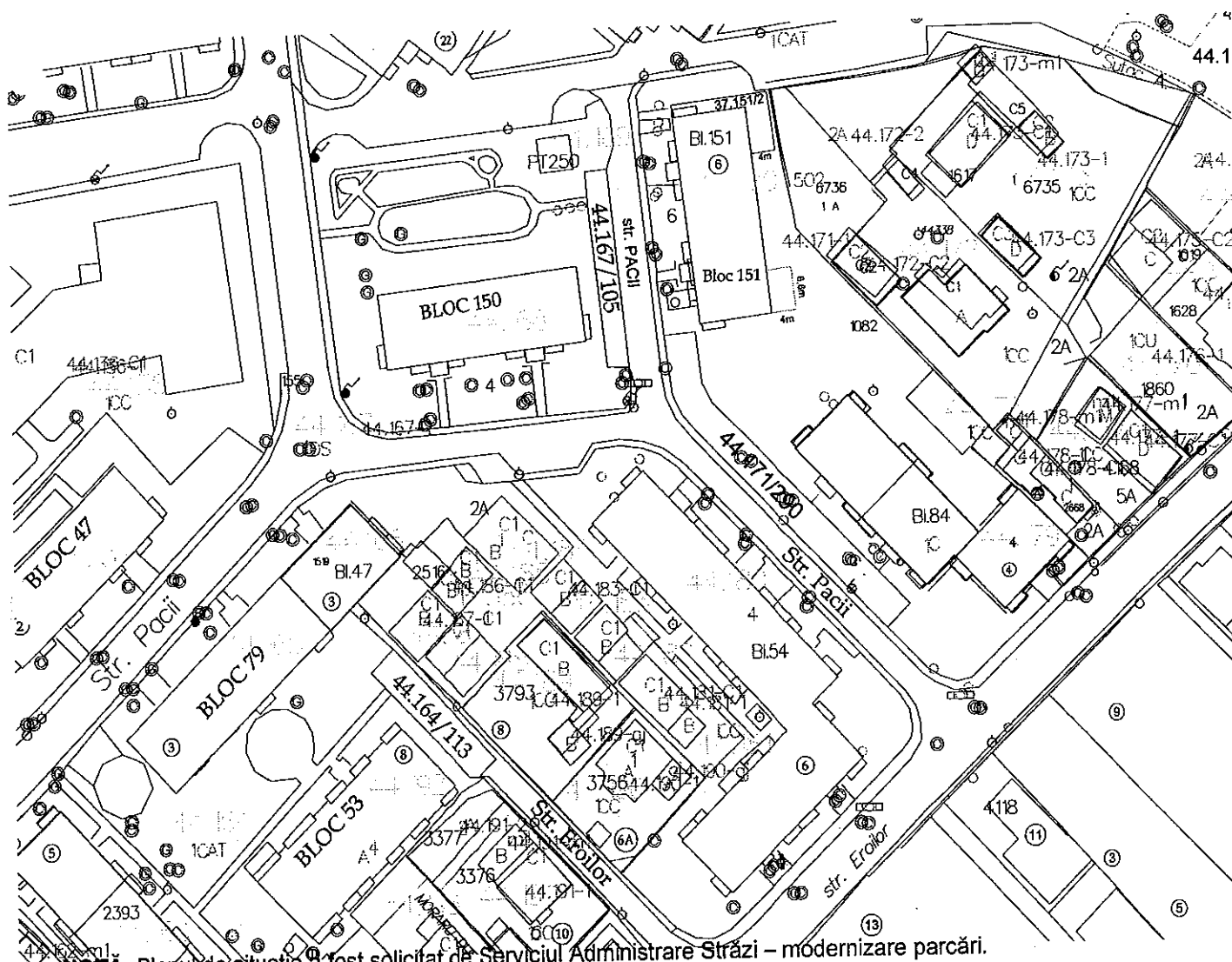


PLAN DE SITUAȚIE SCARA 1 : 1000

Adresa amplasament: str. Păcii, Sector cadastral 44

Situația juridică a terenului:

Terenul în suprafață totală de 395 mp., identic cu parcelele cadastrale nr. **44.167/105** în suprafață de 105 mp. și nr. **44.171/290** în suprafață de 290 mp este **proprietatea municipiului Suceava – domeniul privat** (parcări existente).



NOTA: Planul de situație a fost solicitat de Serviciul Administrare Străzi – modernizare parcări.

Întocmit: I. Birnicu

Șef serviciu: I. Floriștean

Data : 18.07.2017

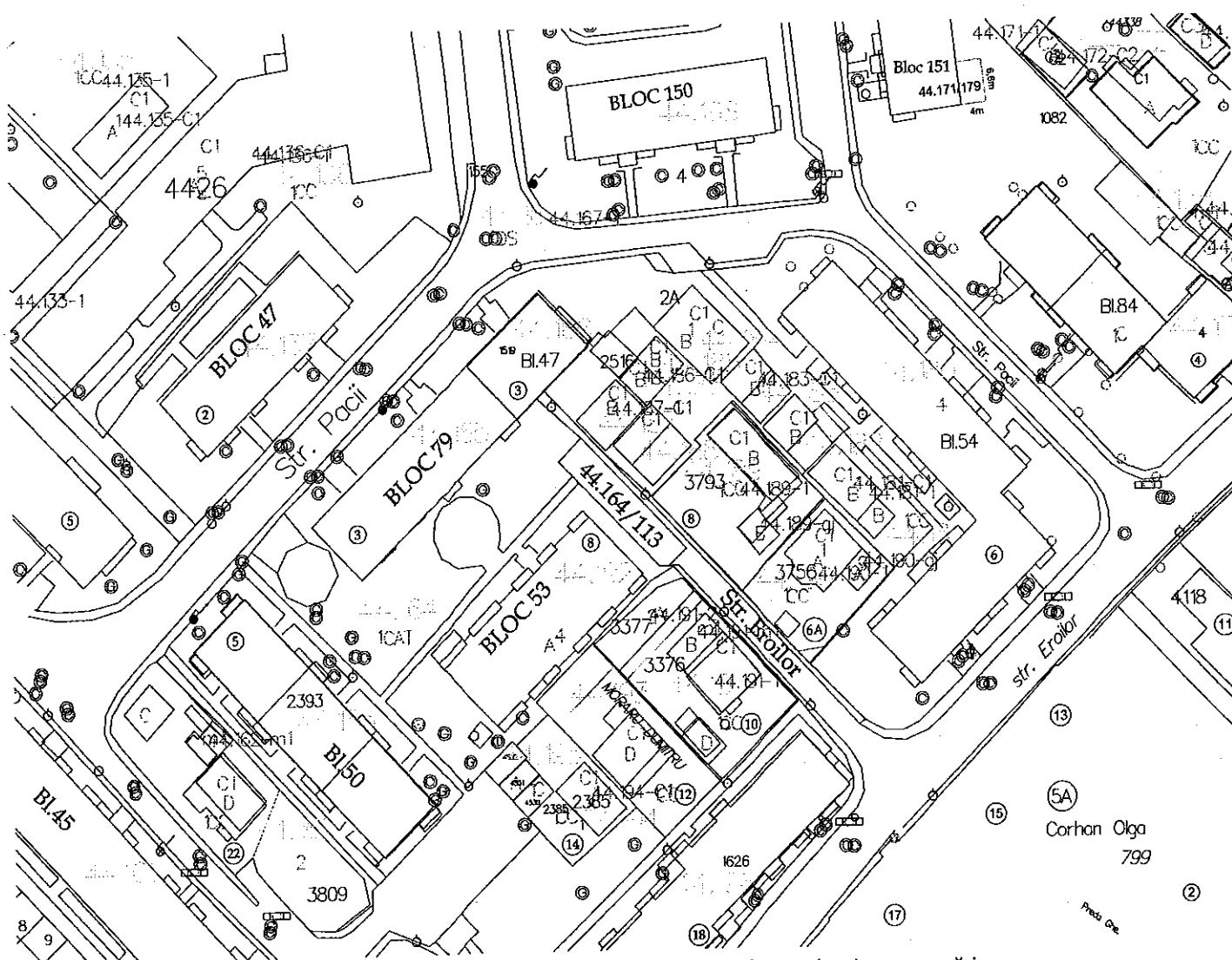


PLAN DE SITUAȚIE
SCARA 1 : 1000

Adresa amplasament: str. Eroilor, Sector cadastral 44

Situația juridică a terenului:

Terenul în suprafață de 113 mp., identic cu parcelele cadastrale nr. 44.164/113, este proprietatea municipiului Suceava – domeniul privat (parcare existentă).




NOTĂ: Planul de situație a fost solicitat de Serviciul Administrare Străzi – modernizare parări.

Întocmit: I. Birnicu

Șef serviciu: I. Floriștean

Data : 18.07.2017

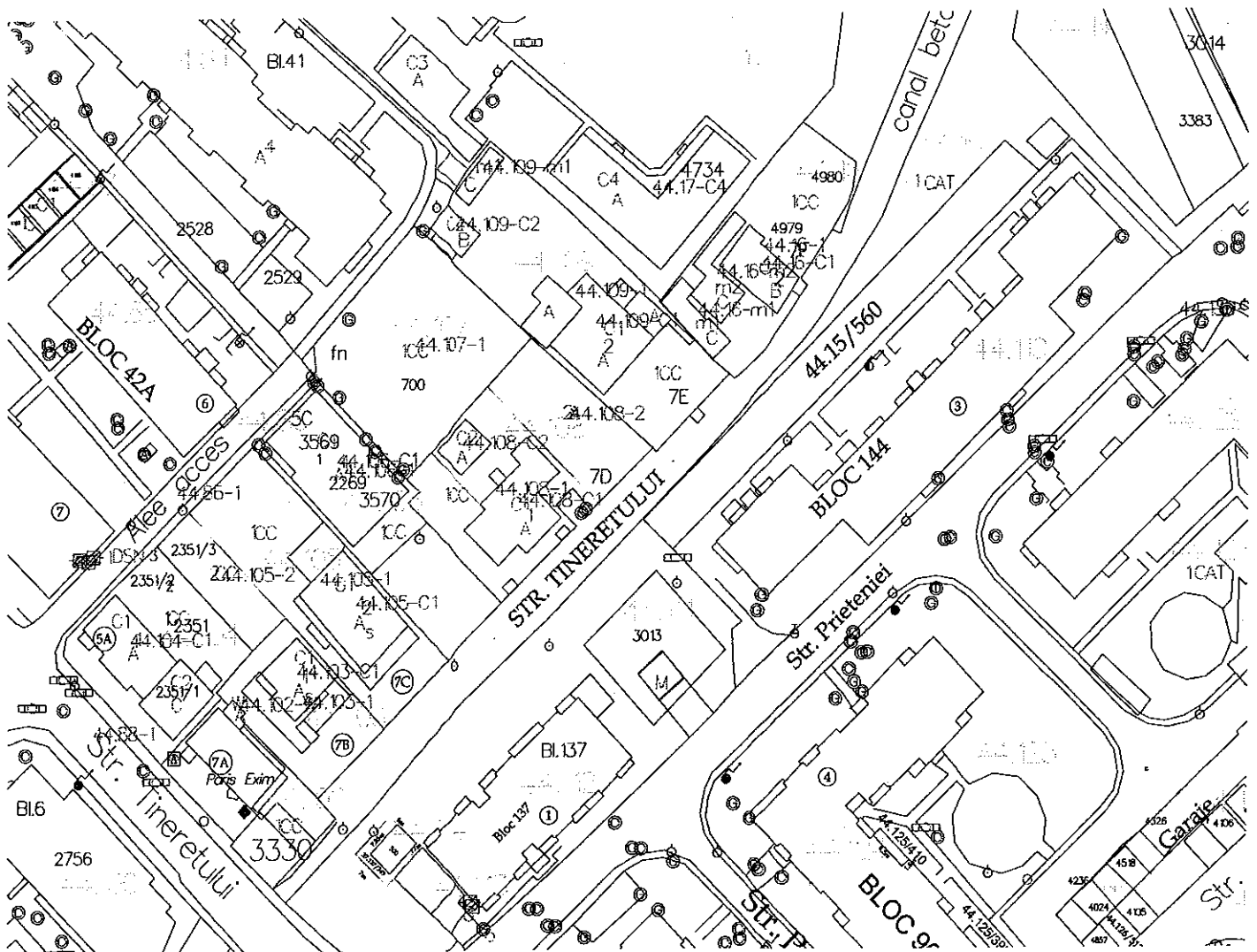


PLAN DE SITUAȚIE
SCARA 1 : 1000

Adresa amplasament: str. Tineretului, Sector cadastral 44

Situația juridică a terenului:

Terenul în suprafață de **560 mp.**, identic cu parcelele cadastrale nr. **44.15/560**, este **proprietatea municipiului Suceava – domeniul privat** (parcări existente).




NOTĂ: Planul de situație a fost solicitat de Serviciul Administrare Străzi – modernizare parcări.

Întocmit: I. Birnicu

Data : 18 07.2017

Șef serviciu: I. Floriștean

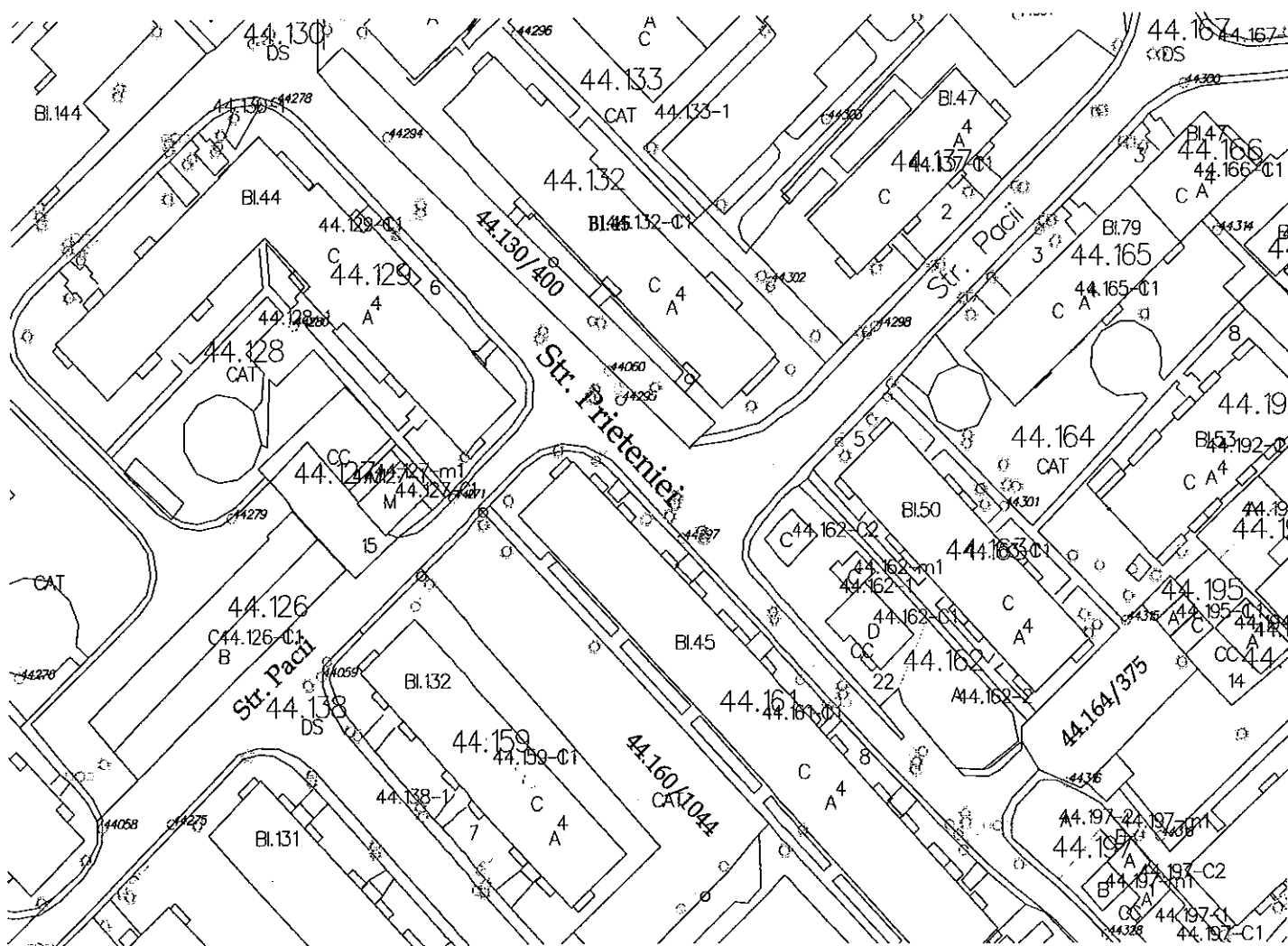


PLAN DE SITUAȚIE SCARA 1 : 1000

Adresa amplasament: str. Prieteniei , Sector cadastral 44

Situația juridică a terenului:

Terenul în suprafață totală de 775 mp., identic cu parcelele cadastrale nr. **44.130/400** în suprafață de 400 mp. și nr. **44.164/375** în suprafață de 375 mp este **proprietatea municipiului Suceava – domeniul privat** (parcuri existente).



NOTĂ: Planul de situație a fost solicitat de Serviciul Administrare Străzi – modernizare parcuri.

Întocmit: I. Birnicu

Data :17 07.2017

Șef serviciu: I. Floriștean

SECRETAR MUNICIPIU
IOAN CIUTAC



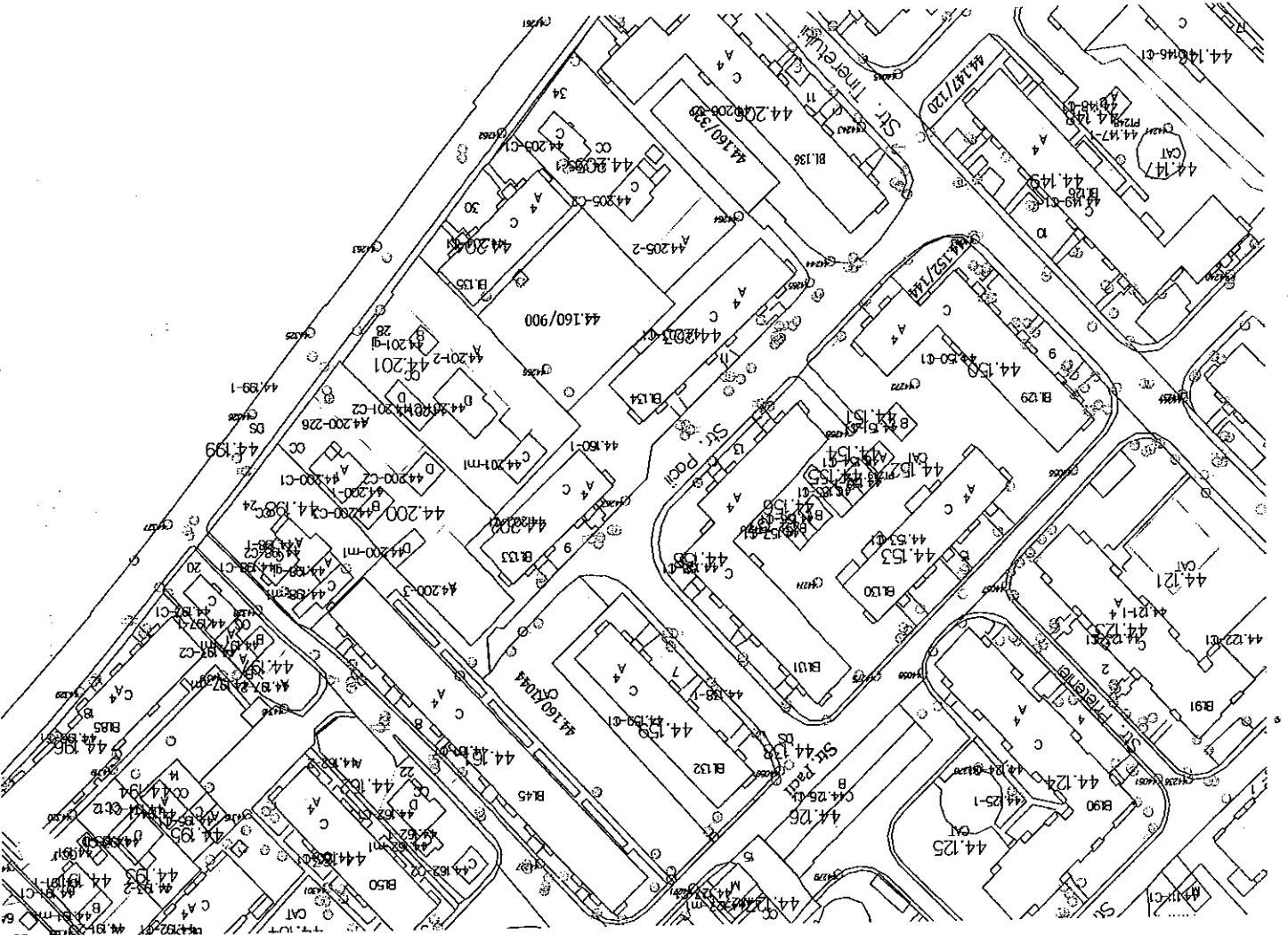
PLAN DE SITUAȚIE

SCARA 1 : 1500

Adresa amplasament: str. Păcii, Sector cadastral 44

Situația juridică a terenului:

Terenul în suprafață totală de 2408 mp., identic cu parcelele cadastrale nr. 44.152/144 în suprafață de 144 mp., nr. 44.160/1044 în suprafață de 1044 mp., nr. 44.160/900 în suprafață de 900 mp., și nr. 44.160/320 în suprafață de 320 mp este proprietatea municipiului Suceava – domeniul privat (parcări existente).




NOTA: Planul de situație a fost solicitat de Serviciul Administrare Străzi – modernizare parcări.

Șef serviciu: I. Floriștean

Intocmit: Birnicu

Data :12.07.2017



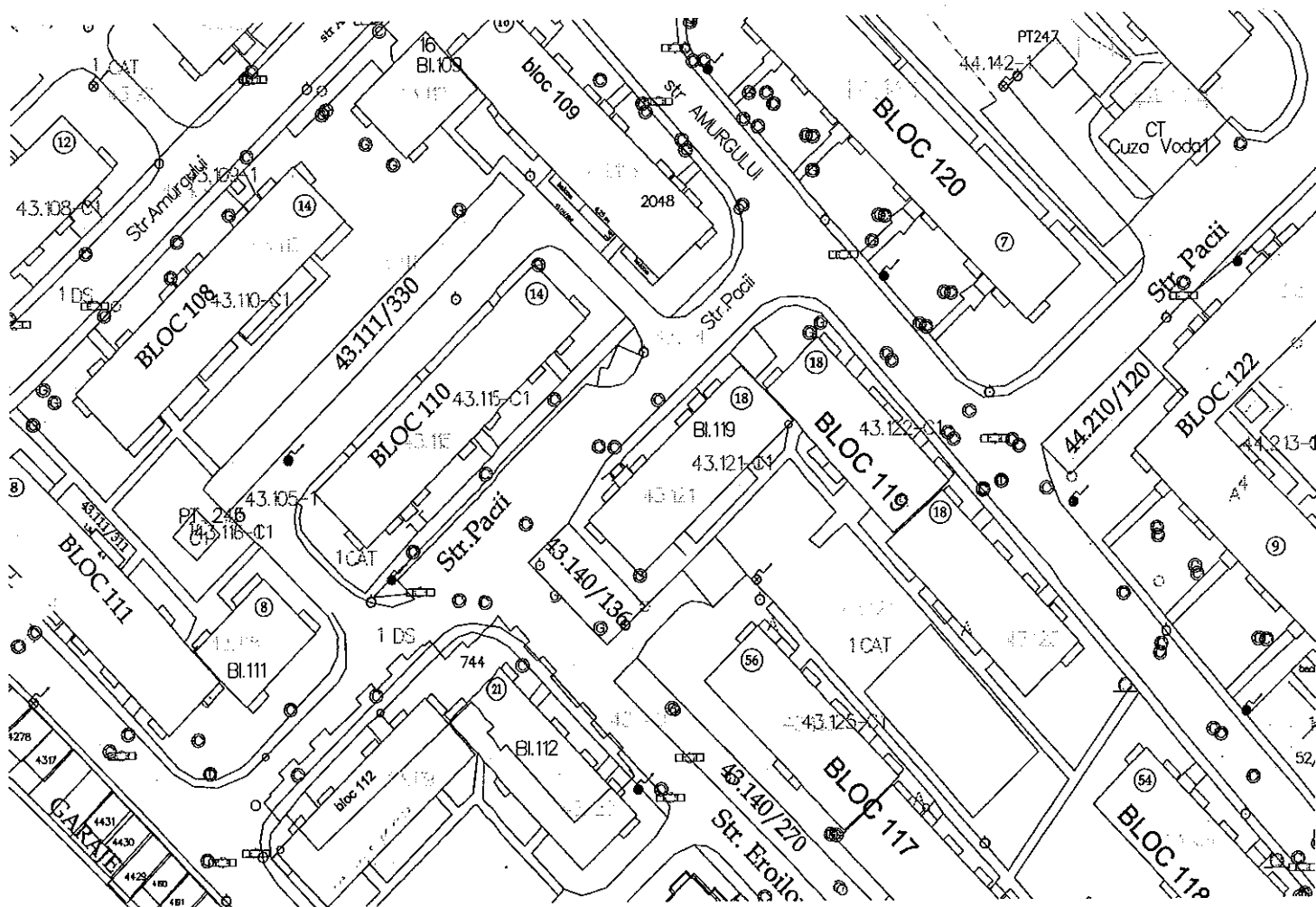


PLAN DE SITUAȚIE
SCARA 1 : 1000

Adresa amplasament: str. Păcii, Sector cadastral 43, 44

Situația juridică a terenului:

Terenul în suprafață totală de 450 mp., identic cu parcelele cadastrale nr. 43.111/330 în suprafață de 330 mp, și nr. 44.210/120 în suprafață de 120 mp., este proprietatea municipiului Suceava – domeniul privat (parcări existente).

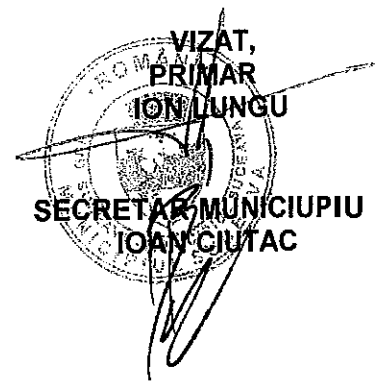


NOTĂ: Planul de situație a fost solicitat de Serviciul Administrare Străzi – modernizare parcări.

Întocmit: I. Birnicu

Șef serviciu: I. Floriștean

Data : 17.07.2017



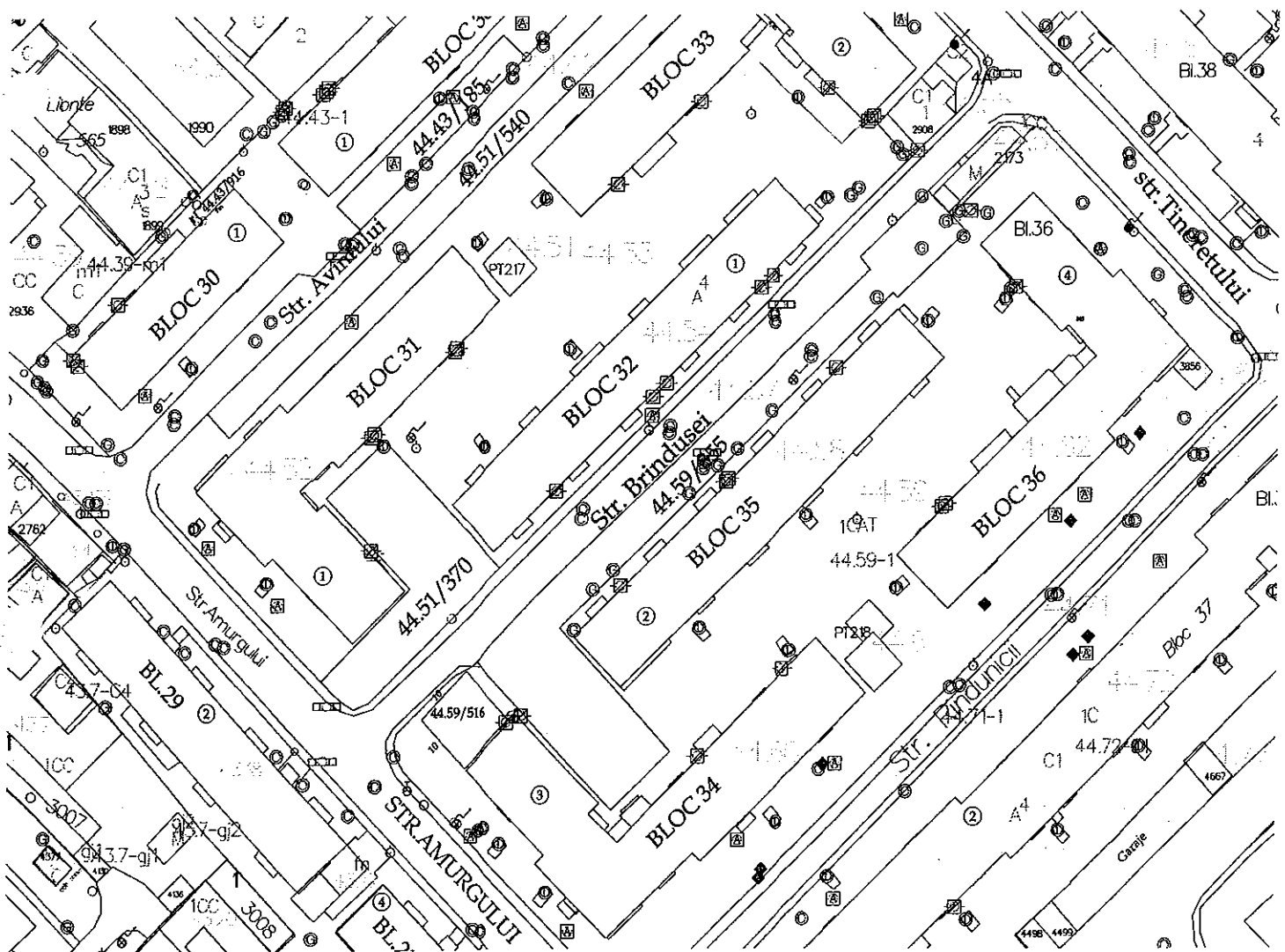
PLAN DE SITUAȚIE

SCARA 1 : 1000

Adresa amplasament: str. Brîndușei, Sector cadastral 44

Situația juridică a terenului:

Terenul în suprafață totală de 1225 mp., identic cu parcelele cadastrale nr. 44.51/370 în suprafață de 370 mp, și nr. 44.59/855 în suprafață de 855 mp., este proprietatea municipiului Suceava – domeniul privat (parcări existente).




NOTĂ: Planul de situație a fost solicitat de Serviciul Administrare Străzi – modernizare parcări.

Întocmit: I. Birnicu

Data : 17 07.2017

Șef serviciu: I. Floriștean

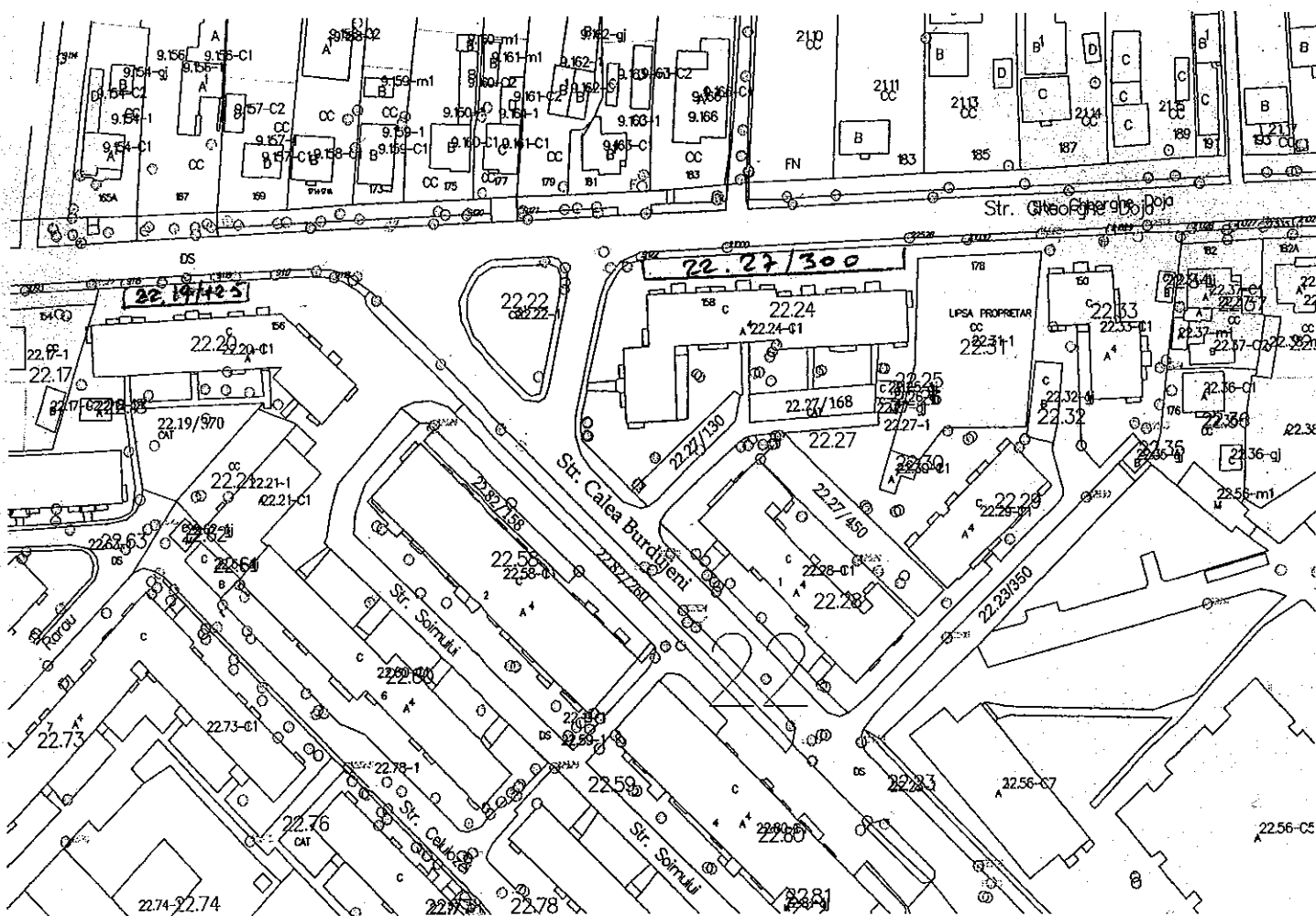


PLAN DE SITUATIE
SCARA 1 : 1500

Adresa amplasament: str. Gh. Doja, Sector cadastral 22

Situatia juridica a terenului:

Terenul in suprafata totala de 425 mp., identic cu parcelele cadastrale nr. 22.19/125 in suprafata de 125 mp., si nr. 22.27/300 in suprafata de 300 mp., este proprietatea municipiului Suceava - domeniul privat (parcari existente).




NOTA: Planul de situatie a fost solicitat de Serviciul Administrare Strazi - modernizare parcari.

Intocmit: I. Birnicu

Seş serviciu: I. Floriştian

Data : 17 07.2017

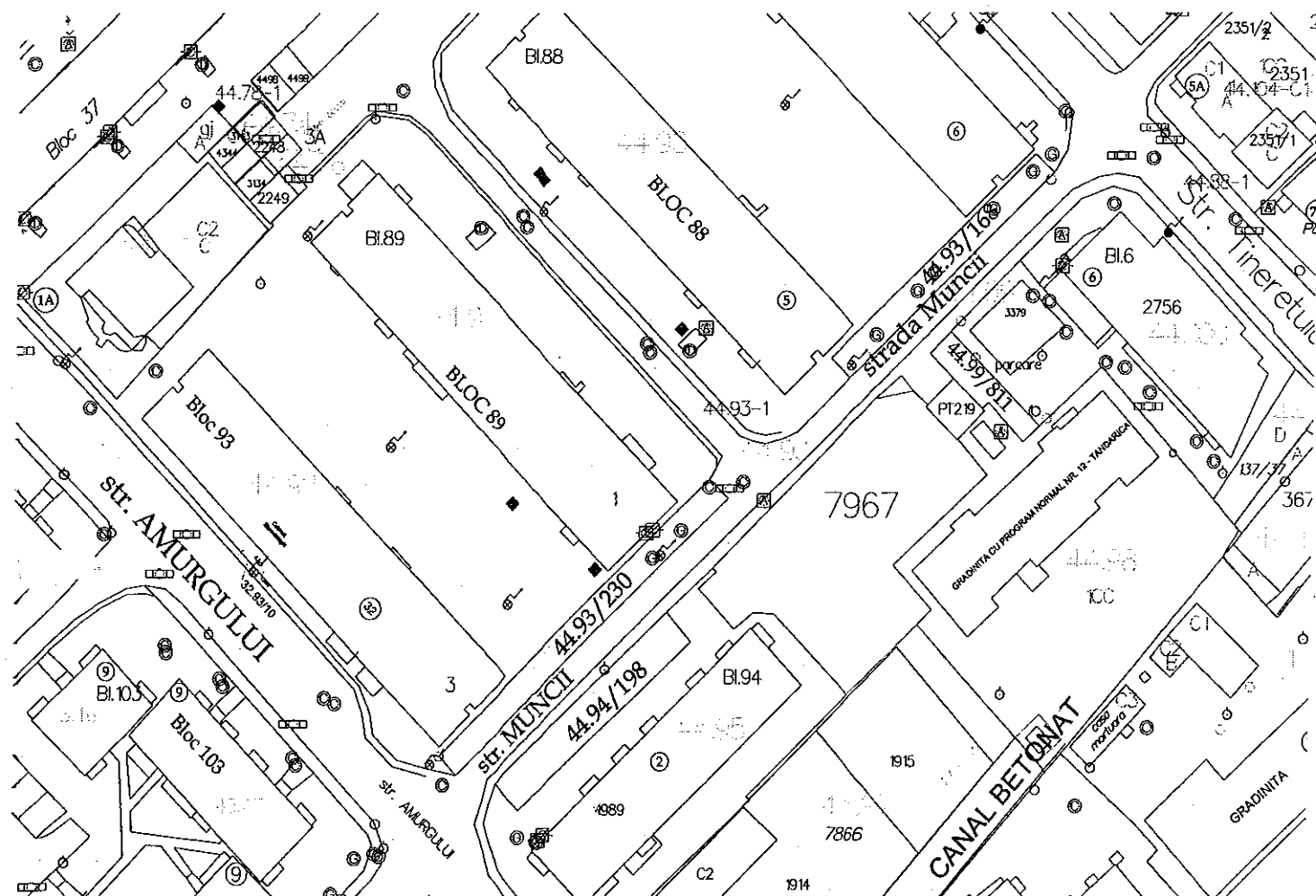


PLAN DE SITUAȚIE
SCARA 1 : 1500

Adresa amplasament: str. Muncii, Sector cadastral 44

Situația juridică a terenului:

Terenul în suprafață totală de 596 mp., identic cu parcelele cadastrale nr. 44.93/230 în suprafață de 230 mp, 44.93/168 în suprafață de 168 mp, și nr. 44. 94/198 în suprafață de 198 mp., este **proprietatea municipiului Suceava - domeniul privat** (parcări existente).



NOTĂ: Planul de situație a fost solicitat de Serviciul Administrare Străzi – modernizare parcări.

Întocmit: I. Birnicu

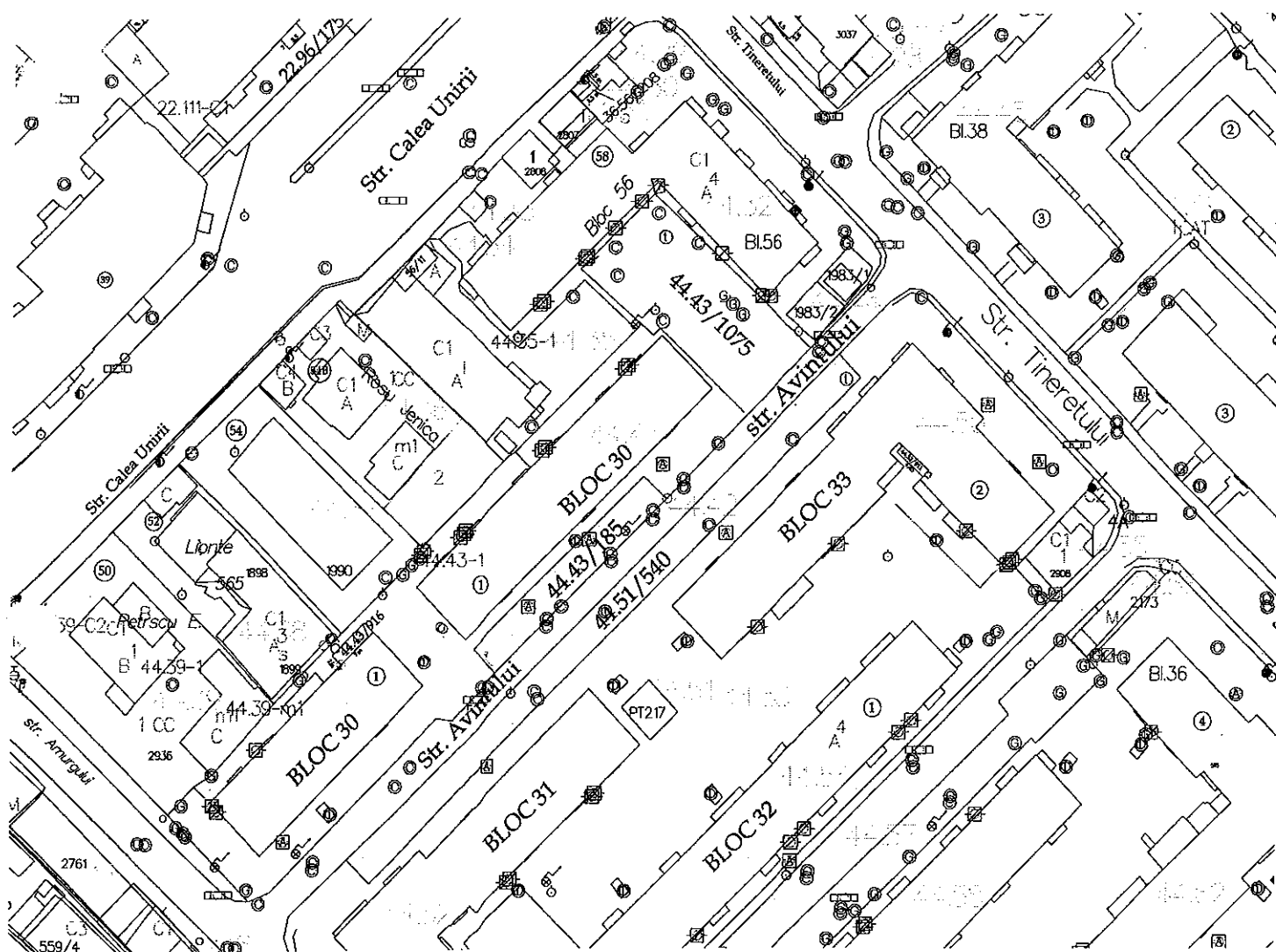
Șef serviciu: I. Floriștean

Data : 17.07.2017

PLAN DE SITUAȚIE
SCARA 1 : 1500

Adresa amplasament: str. Avintului, Sector cadastral 44
Situația juridică a terenului:

Terenul în suprafață totală de 1800 mp., identic cu parcelele cadastrale nr. 44.43/185 în suprafață de 185 mp, 44.51/540 în suprafață de 540 mp, și nr. 44. 43/1075 în suprafață de 1075 mp., este **proprietatea municipiului Suceava**: domeniul privat (parcuri existente).



NOTĂ: Planul de situație a fost solicitat de Serviciul Administrare Străzi – modernizare parcuri.

Întocmit: I. Birnicu

Data : 17 07.2017

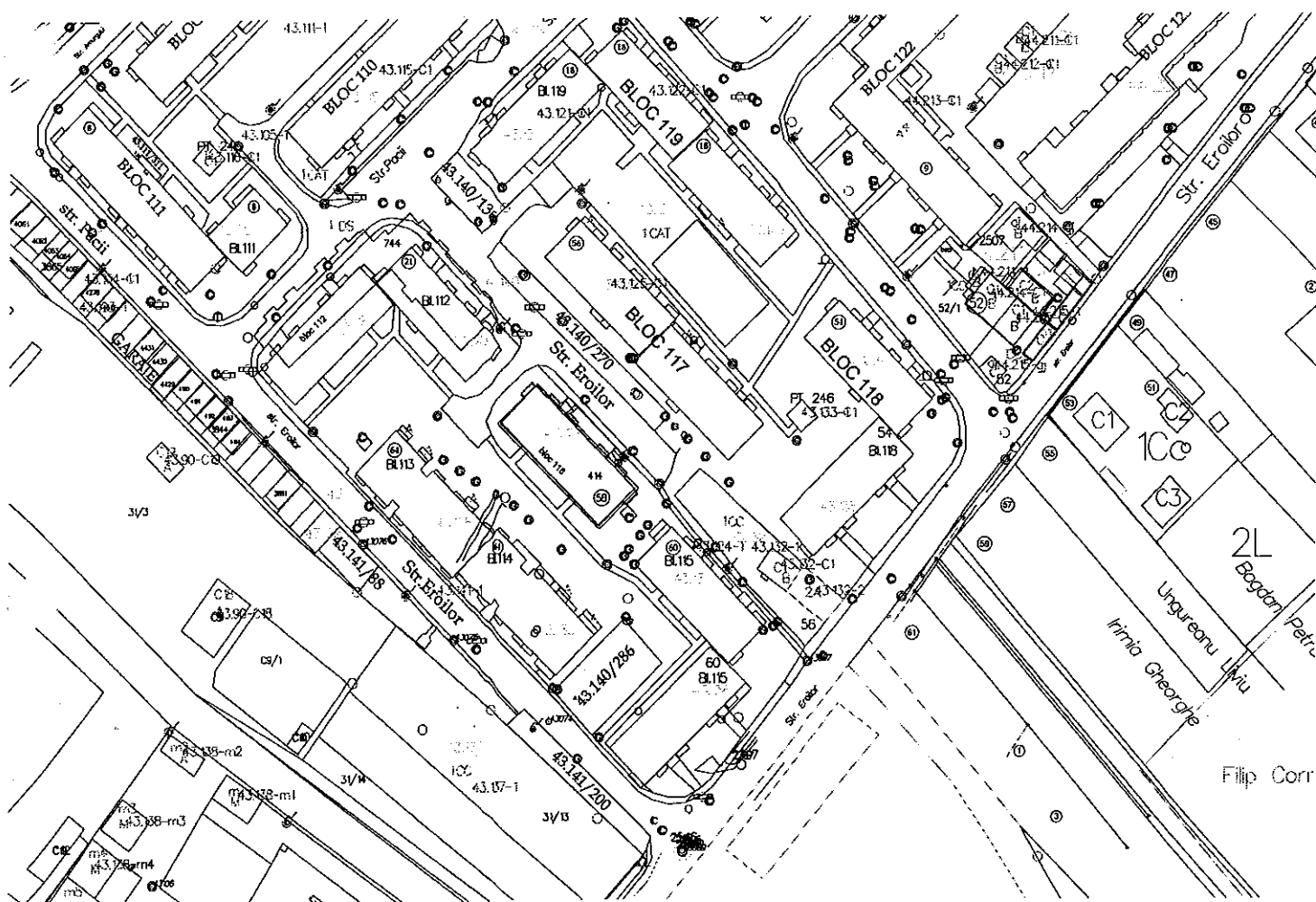
Șef serviciu: I. Floriștean

PLAN DE SITUAȚIE
SCARA 1 : 1500

Adresa amplasament: str. Eroilor, Sector cadastral 43

Situația juridică a terenului:

Terenul în suprafață totală de 980 mp., identic cu parcelele cadastrale nr. 43.141/88 în suprafață de 88 mp, nr. 43.141/200 în suprafață de 200 mp, nr. 43.140/286 în suprafață de 286 mp, nr. 43.140/136 în suprafață de 136 mp, nr. 43.140/270 în suprafață de 270 mp., este **proprietatea municipiului Suceava – domeniul privat** (parcuri existente

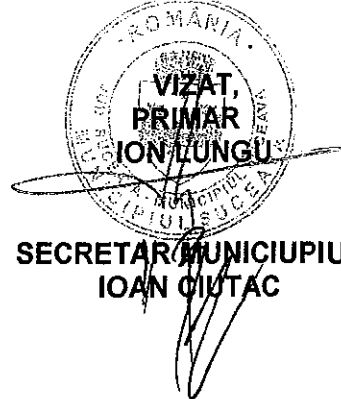


NOTĂ: Planul de situație a fost solicitat de Serviciul Administrare Străzi – modernizare parcuri.

Întocmit: I. Birnicu

Șef serviciu: I. Floriștean

Data : 17.07.2017

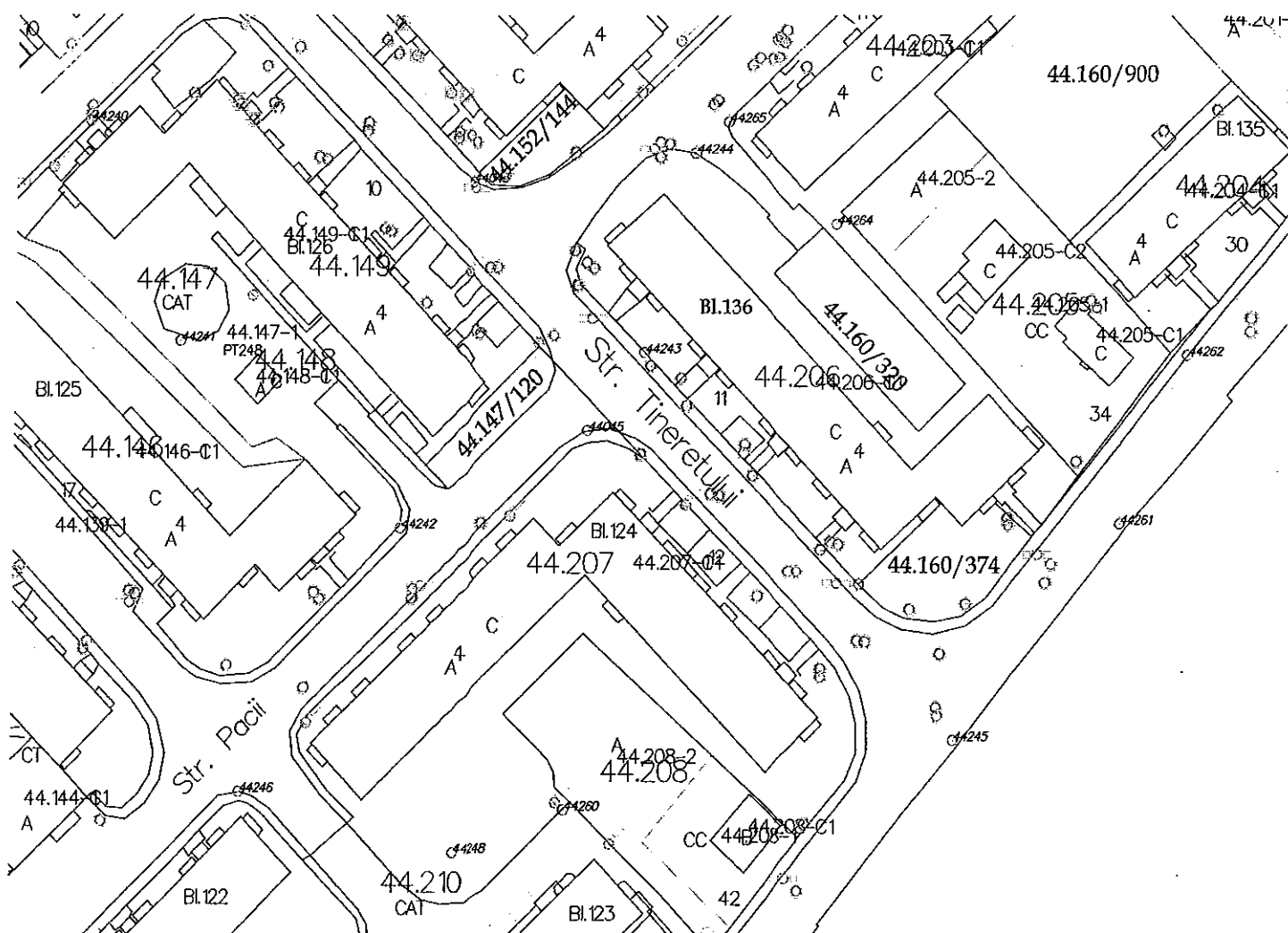


PLAN DE SITUAȚIE
SCARA 1 : 1000

Adresa amplasament: str. Tineretului, Sector cadastral 44

Situația juridică a terenului:

Terenul în suprafață totală de 494 mp., identic cu parcelele cadastrale nr. 44.147/120 în suprafață de 120 mp, și nr. 44.160/374 în suprafață de 374 mp., este **proprietatea municipiului Suceava – domeniul privat** (parcări existente).




NOTĂ: Planul de situație a fost solicitat de Serviciul Administrare Străzi – modernizare parcări.

Întocmit: I. Birnicu

Data : 17 07.2017

Șef serviciu: I. Floriștean



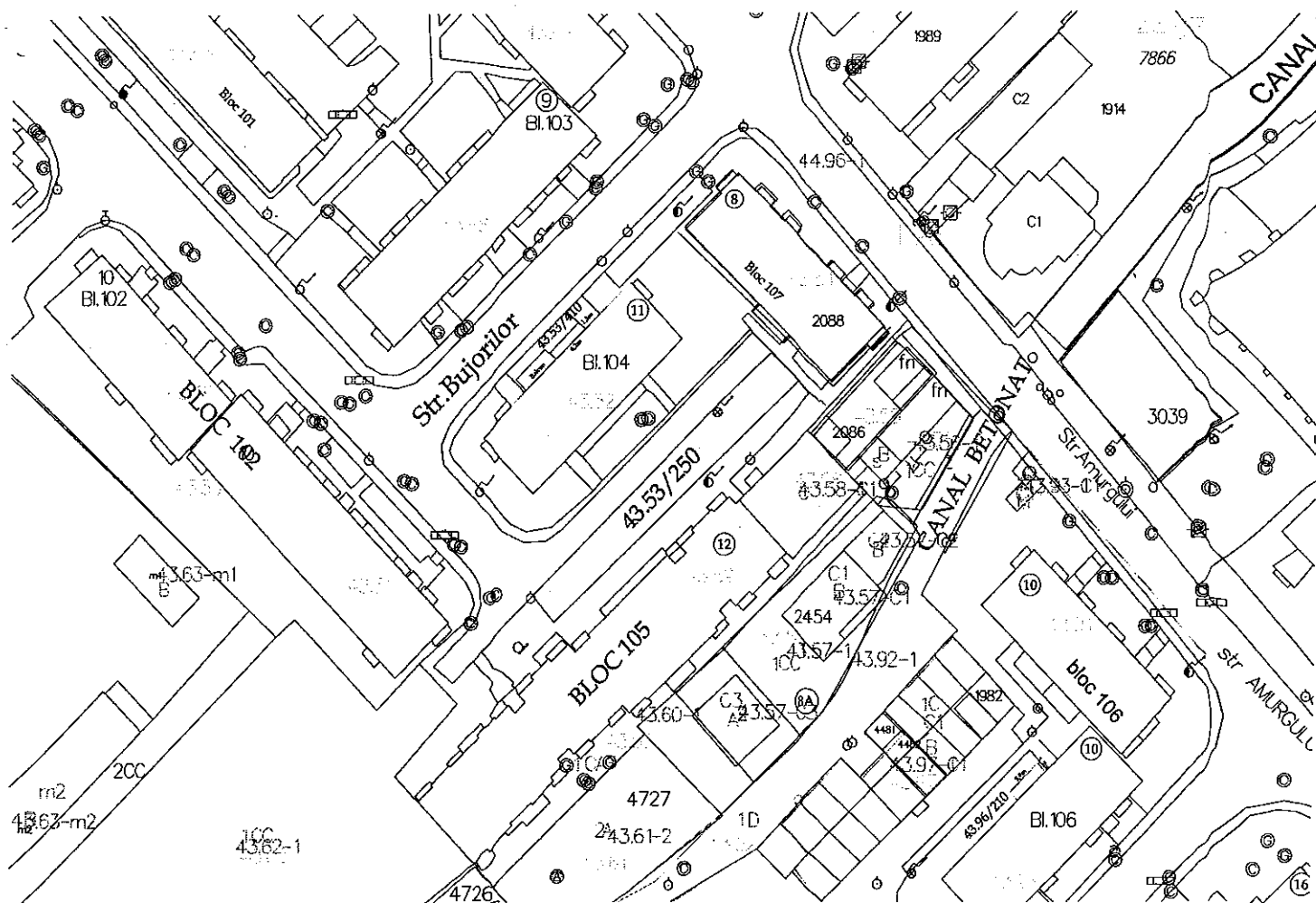
SECRETAR MUNICIPIU
IOAN CIUTAC

PLAN DE SITUAȚIE
SCARA 1 : 1000

Adresa amplasament: str. Bujorilor , Sector cadastral 43

Situația juridică a terenului:

Terenul în suprafață de 250 mp., identic cu parcela cadastrală nr. 43.53/250, este proprietatea municipiului Suceava – domeniul privat (parcare existentă).




NOTĂ: Planul de situație a fost solicitat de Serviciul Administrare Străzi – modernizare parcări.

Întocmit: I. Birnicu

Șef serviciu: I. Floriștean

Data : 17 07.2017



SECRETAR MUNICIPIU
IOAN CIUTAC

PLAN DE SITUAȚIE SCARA 1 : 1000

Adresa amplasament: str. Mircea Țurcanu , Sector cadastral 54

Situația juridică a terenului:

Terenul în suprafață de 100 mp., identic cu parcelele cadastrale nr. 54.144/100, este proprietatea municipiului Suceava – domeniul privat: (parcare existentă).



NOTĂ: Planul de situație a fost solicitat de Serviciul Administrare Străzi – modernizare parcare.

Întocmit: I. Birnicu

Data : 19 07.2017

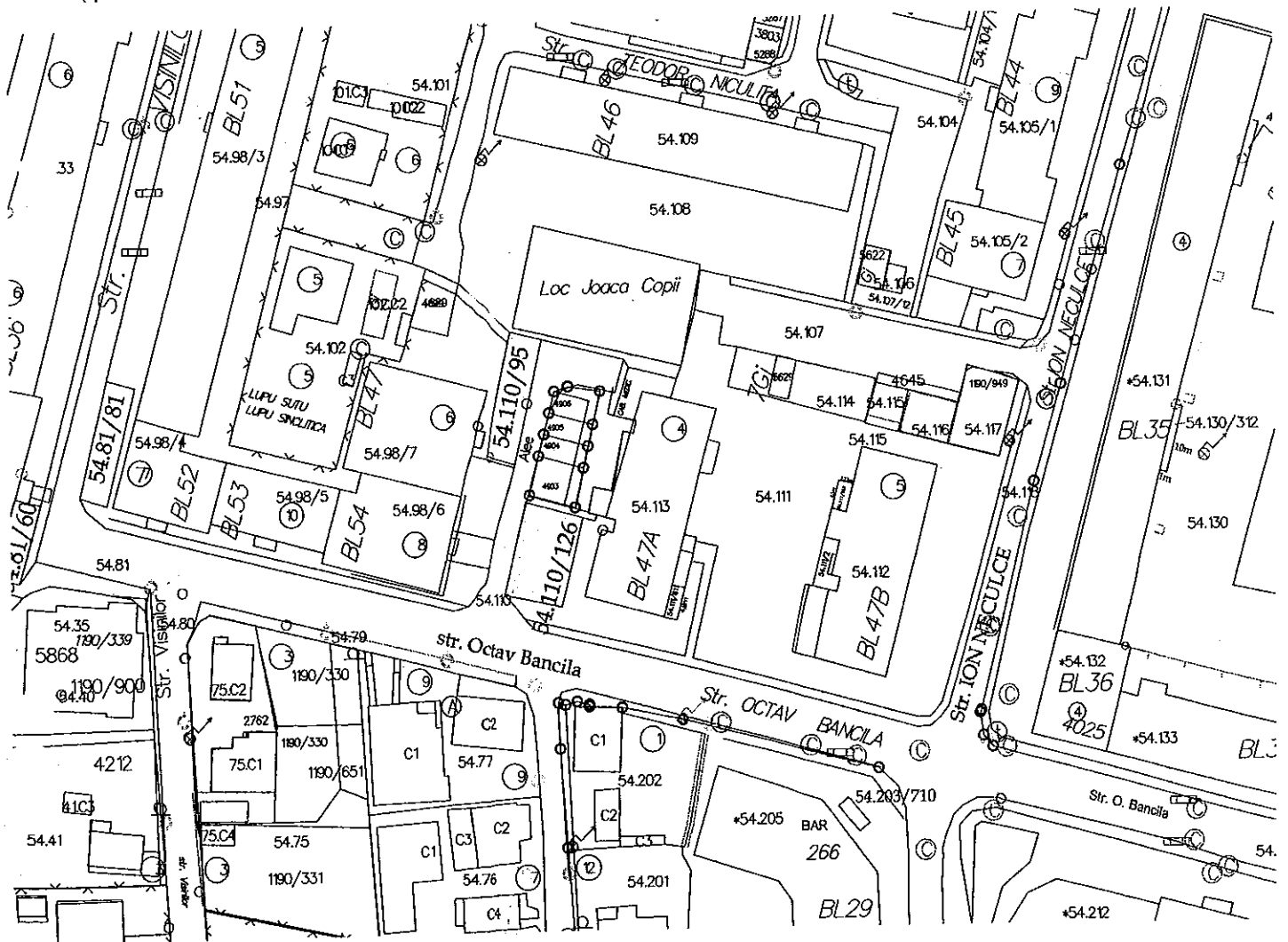
Șef serviciu: I. Floriștean

PLAN DE SITUAȚIE
SCARA 1 : 1000

Adresa amplasament: str. Octav Băncilă , Sector cadastral 54

Situația juridică a terenului:

Terenul în suprafață totală de 221 mp., identic cu parcelele cadastrale nr. 54.110/95 în suprafață de 95 mp. și nr. 54.110/126 în suprafață de 126 mp este proprietatea municipiului Suceava – domeniul privat (parcări existente).



NOTĂ: Planul de situație a fost solicitat de Serviciul Administrare Străzi – modernizare parcări.

Întocmit: I. Birnicu

Data : 19 07.2017

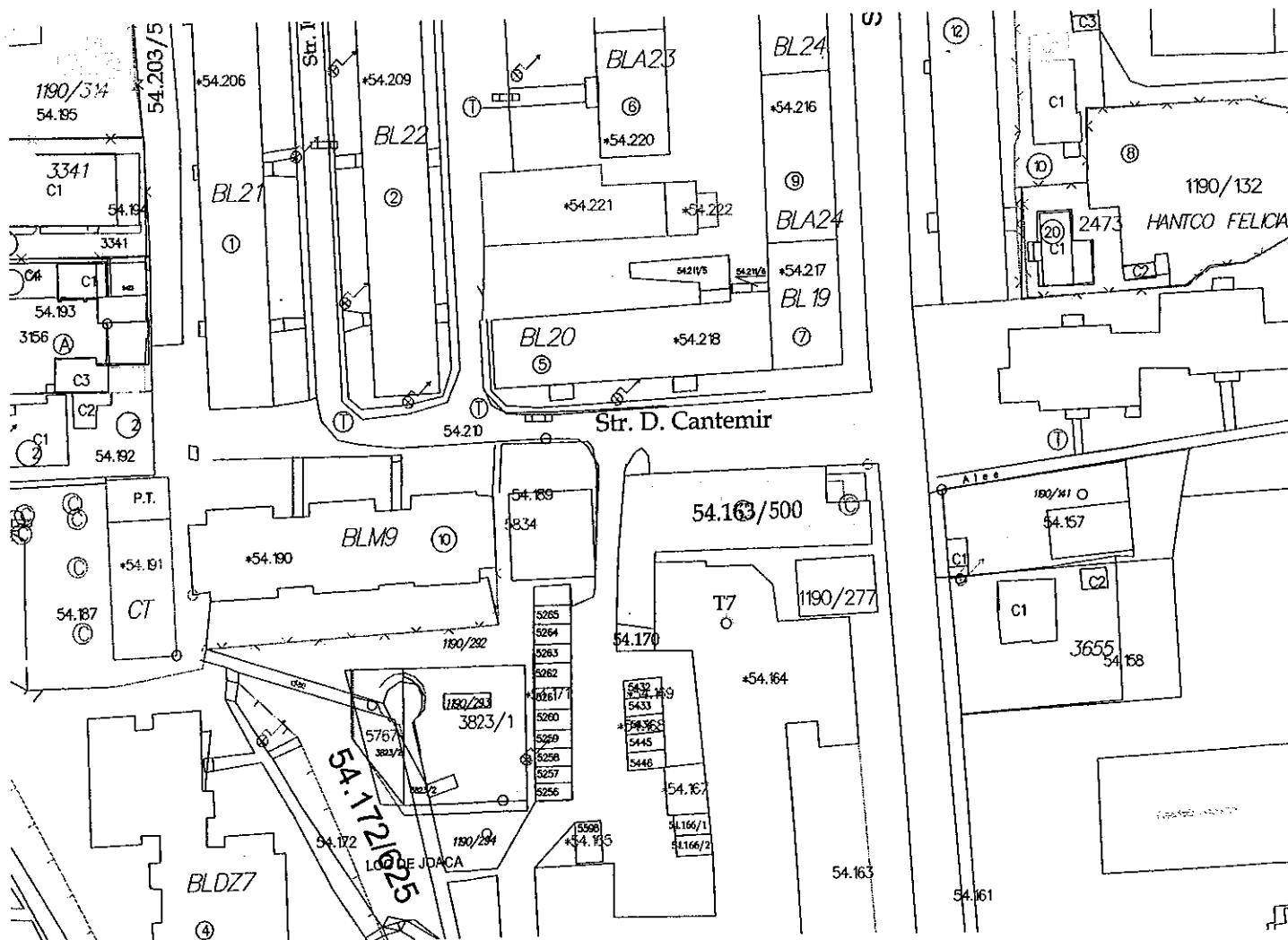
Șef serviciu: I. Floriștean

PLAN DE SITUAȚIE
SCARA 1 : 1000

Adresa amplasament: str. D. Cantemir , Sector cadastral 54

Situația juridică a terenului:

Terenul în suprafață de 500 mp., identic cu parcelele cadastrale nr. 54.163/500, este proprietatea municipiului Suceava – domeniul privat (parcare existentă).




NOTĂ: Planul de situație a fost solicitat de Serviciul Administrare Străzi – modernizare parcare.

Întocmit: I. Birnicu

Șef serviciu: I. Floriștean

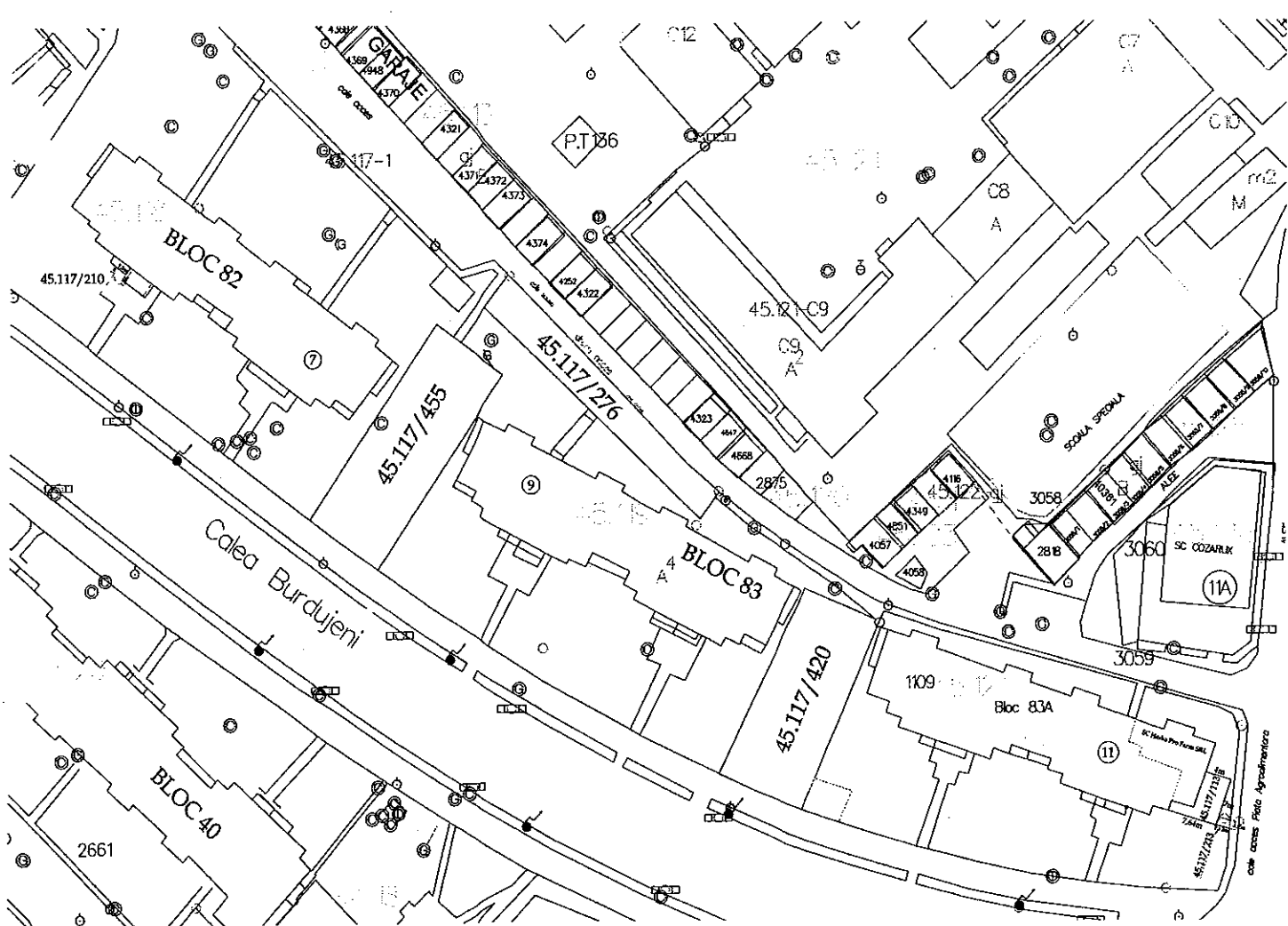
Data : 19 07.2017



PLAN DE SITUAȚIE
SCARA 1 : 1000

Adresa amplasament: str. Calea Burdujeni , Sector cadastral 45
Situația juridică a terenului:

Terenul în suprafață totală de 1151 mp., identic cu parcelele cadastrale nr. 45.117/455 în suprafață de 455 mp. nr. 45.117/276 în suprafață de 276 mp. și nr. 45.117/420 în suprafață de 420 mp este **proprietatea municipiului Suceava – domeniul privat** (parcări existente).




NOTĂ: Planul de situație a fost solicitat de Serviciul Administrare Străzi -- modernizare parcări.

Întocmit: I. Birnicu

Data : 19 07.2017

Șef serviciu: I. Floriștean

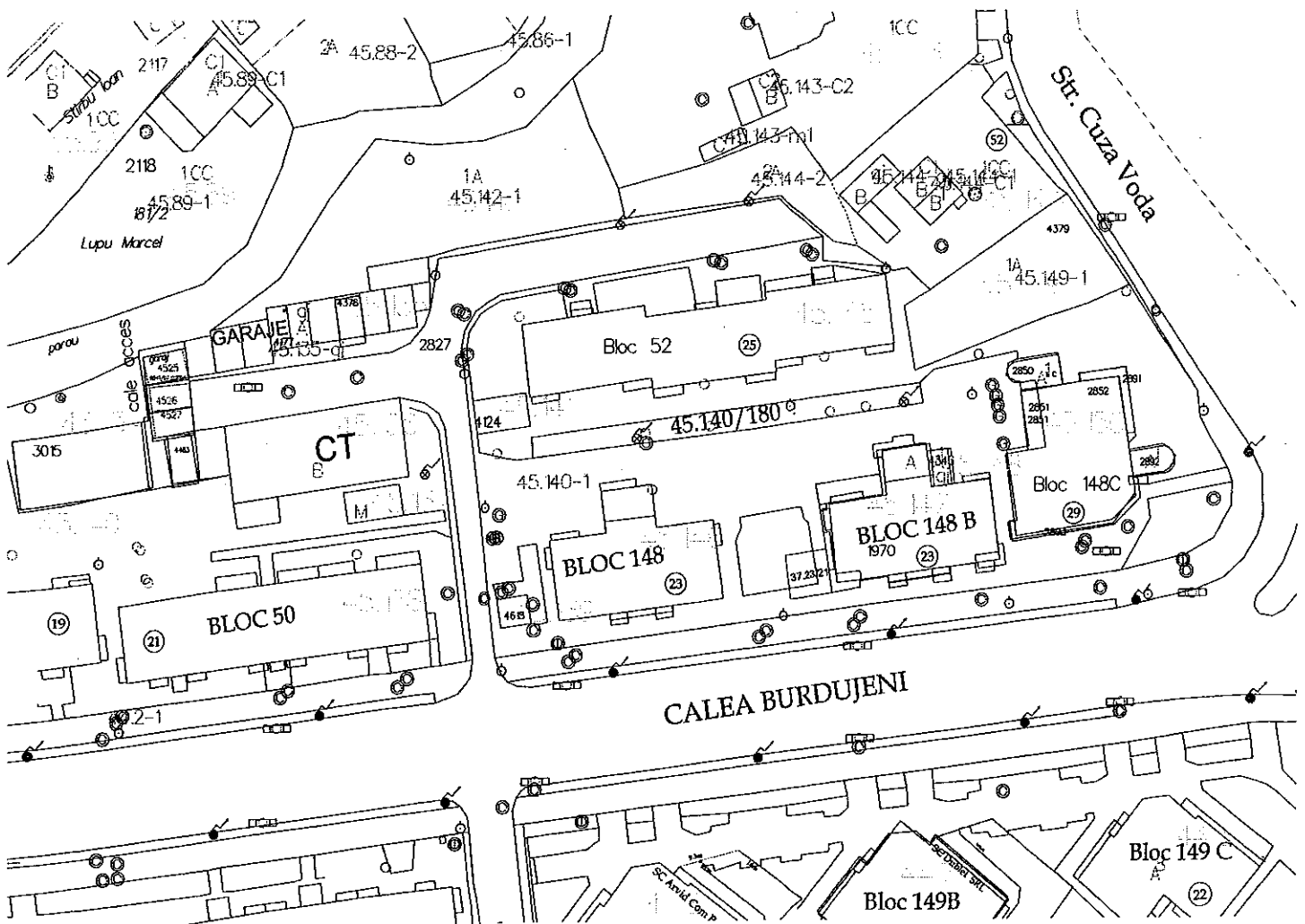


PLAN DE SITUAȚIE
SCARA 1 : 1000

Adresa amplasament: str. Calea Burdujeni , Sector cadastral 45

Situația juridică a terenului:

Terenul în suprafață de 180 mp., identic cu parcela cadastrală nr. 45.140/180, este proprietatea municipiului Suceava – domeniul privat (parcare existentă).



NOTĂ: Planul de situație a fost solicitat de Serviciul Administrare Străzi – modernizare parcare.

Întocmit: I. Birnicu

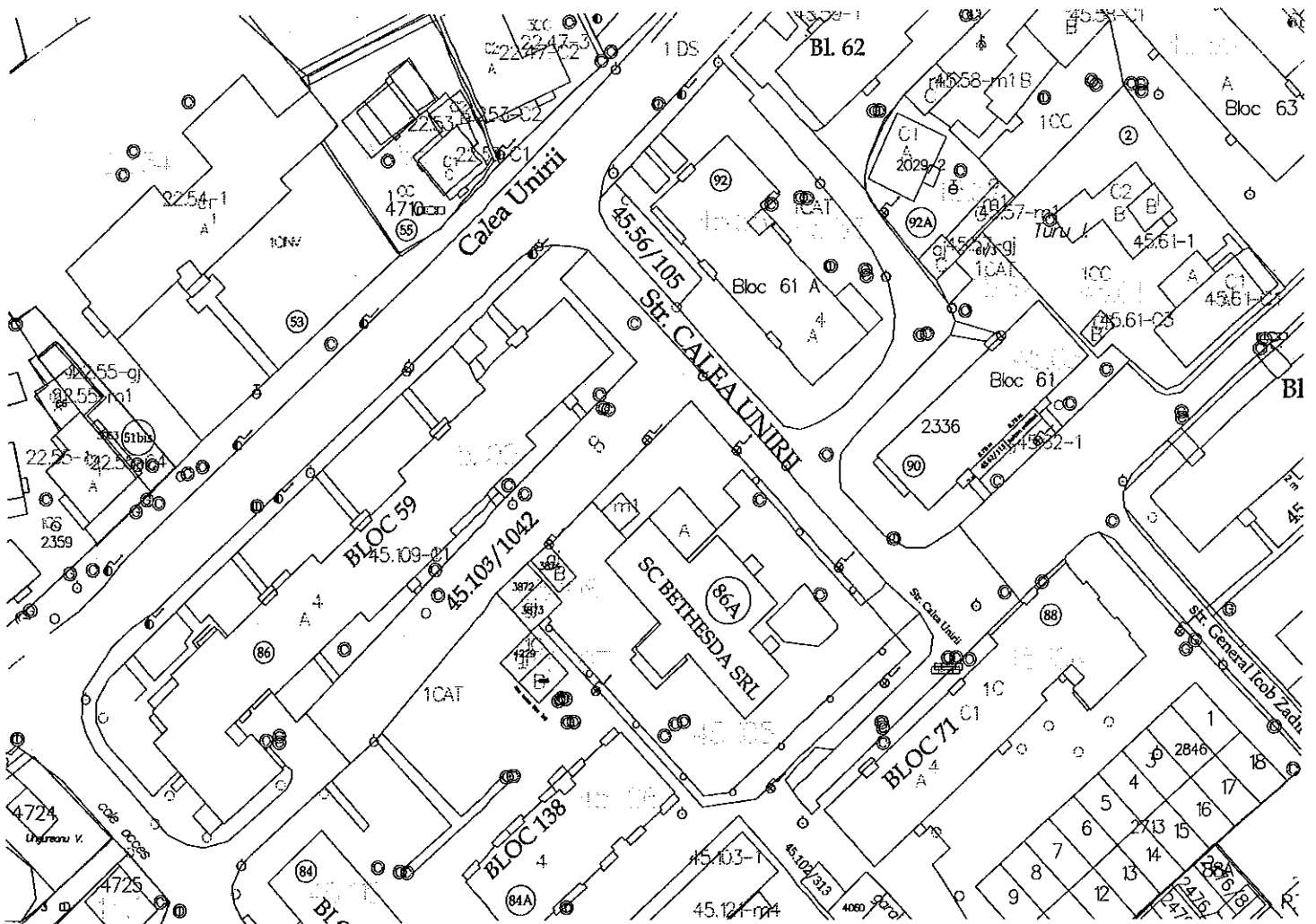
Șef serviciu: I. Floriștean

Data : 19.07.2017

PLAN DE SITUAŢIE
SCARA 1 : 1000

Adresa amplasament: str. Calea Unirii, Sector cadastral 45
Situaŷia juridică a terenului:

Terenul în suprafaŷă totală de **1147 mp.**, identic cu parcelele cadastrale nr. **45.103/1042** în suprafaŷă de 1042 mp. și nr. **45.56/105** în suprafaŷă de 105 mp este **proprietatea municipiului Suceava – domeniul privat** (parcări existente).



NOTĂ: Planul de situaŷie a fost solicitat de Serviciul Administrare Străzi – modernizare parcări.

Întocmit: I. Birnicu

Șef serviciu: I. Florișean

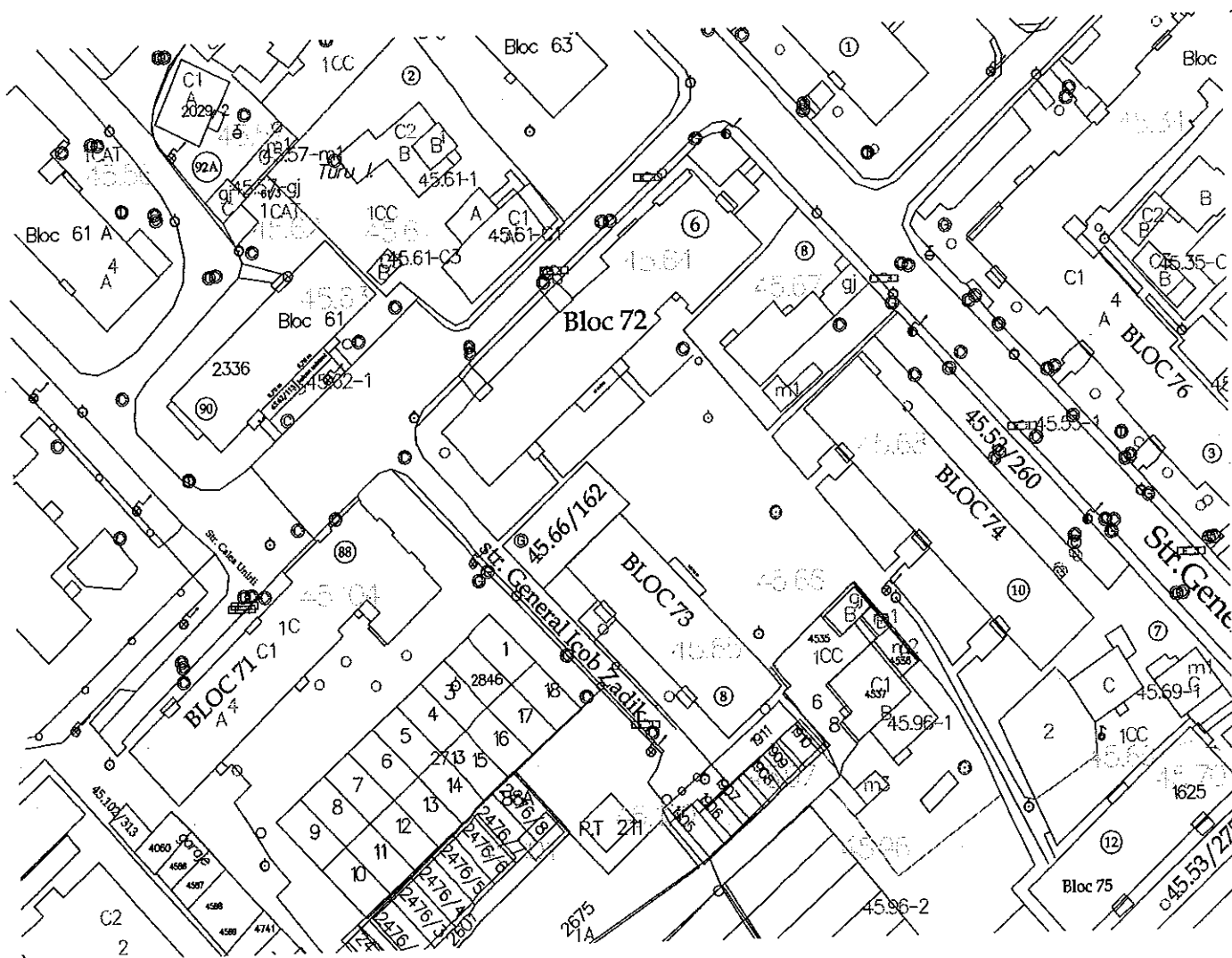
Data :19 07.2017

PLAN DE SITUAȚIE
SCARA 1 : 1000

Adresa amplasament: str. General Iacob Zadik , Sector cadastral 45

Situația juridică a terenului:

Terenul în suprafață de 162 mp., identic cu parcelele cadastrale nr. 45.66/162, este proprietatea municipiului Suceava – domeniul privat (parcare existentă).



NOTĂ: Planul de situație a fost solicitat de Serviciul Administrare Străzi – modernizare parcare.

Întocmit: I. Birnicu

Data : 19 07.2017

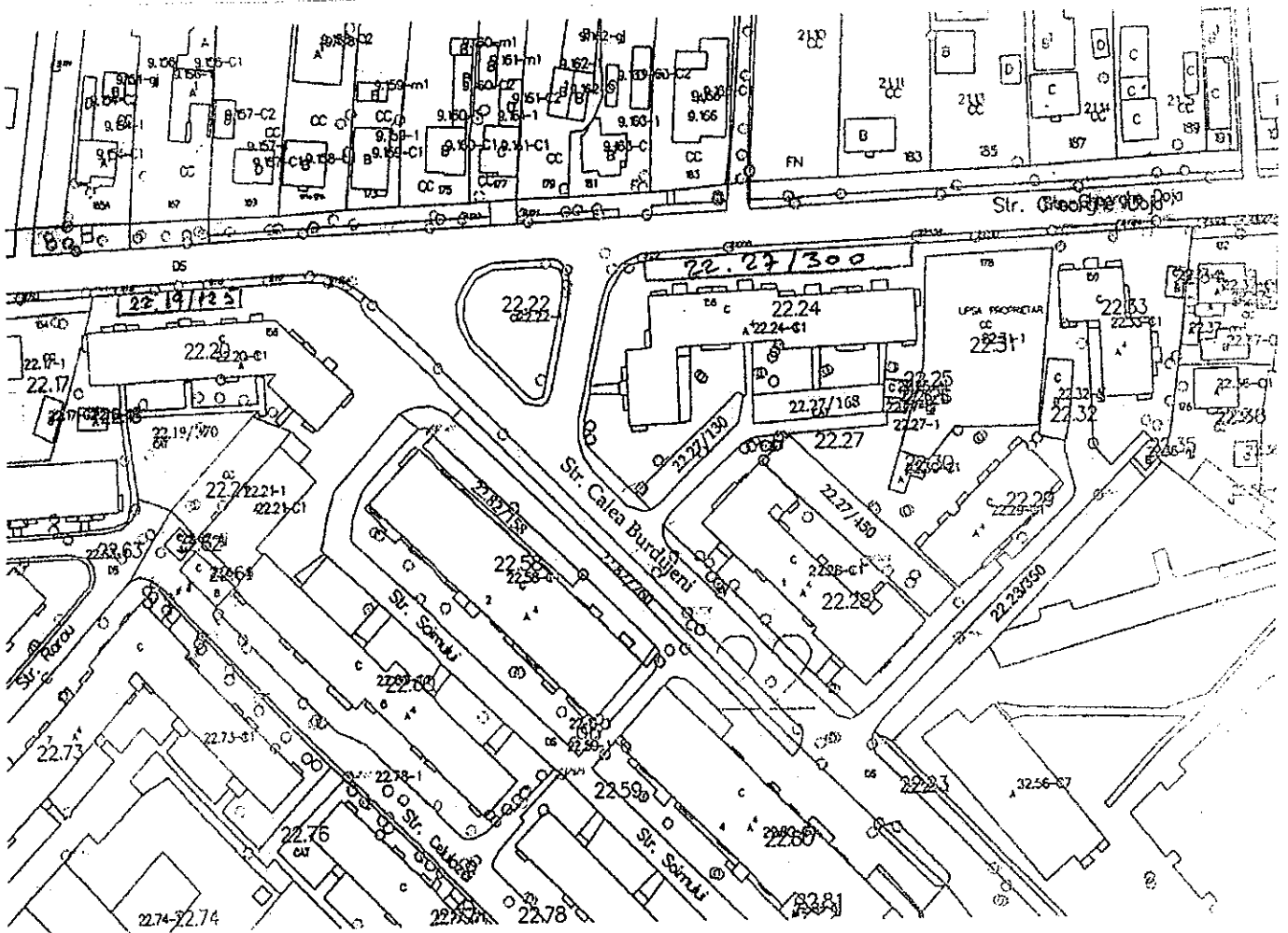
Șef serviciu: I. Floriștean

PLAN DE SITUAȚIE SCARA 1 : 1500

Adresa amplasament: str. Calea Burdujeni, Sector cadastral 22

Situația juridică a terenului:

Terenul în suprafață totală de 1886 mp., identic cu parcelele cadastrale nr. 22.19/370 în suprafață de 370 mp, nr. 22.82/158 în suprafață de 158 mp., nr. 22.82/250 în suprafață de 250 mp., nr. 22.27/130 în suprafață de 130 mp, nr. 22.27/168 în suprafață de 168 mp, nr. 22.27/450 în suprafață de 450 mp, și nr. 22.23/350 în suprafață de 350 mp este proprietatea municipiului Suceava – domeniul privat (parcări existente).



NOTĂ: Planul de situație a fost solicitat de Serviciul Administrare Străzi – modernizare parcări.

Întocmit: I. Birnicu

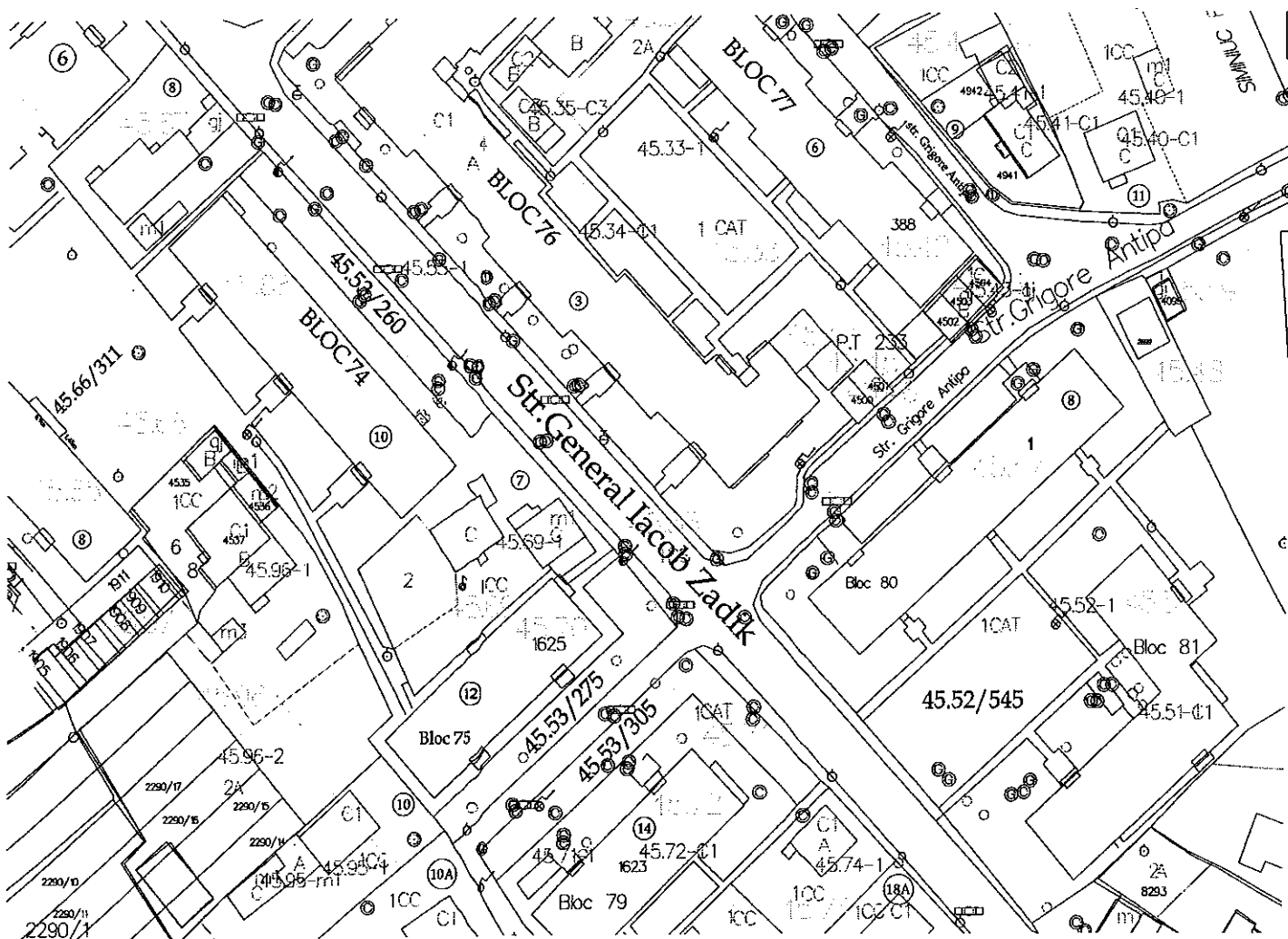
Data : 19 07.2017

Șef serviciu: J. Floriștean

PLAN DE SITUAŢIE
SCARA 1 : 1000

Adresa amplasament: str. General Iacob ZadiK , Sector cadastral 45
SituaŢia juridică a terenului:

Terenul în suprafaŢă totală de 1385 mp., identic cu parcelele cadastrale nr. 45.52/545 în suprafaŢă de 545 mp. nr. 45.53/260 în suprafaŢă de 260 mp., nr. 45.53/275 în suprafaŢă de 275 mp. și nr. 44.53/305 în suprafaŢă de 305 mp este proprietatea municipiului Suceava – domeniul privat: (parcări existente).



NOTĂ: Planul de situaŢie a fost solicitat de Serviciul Administrare Străzi – modernizare parcări.

Întocmit: I. Birnicu

Data : 18 07.2017

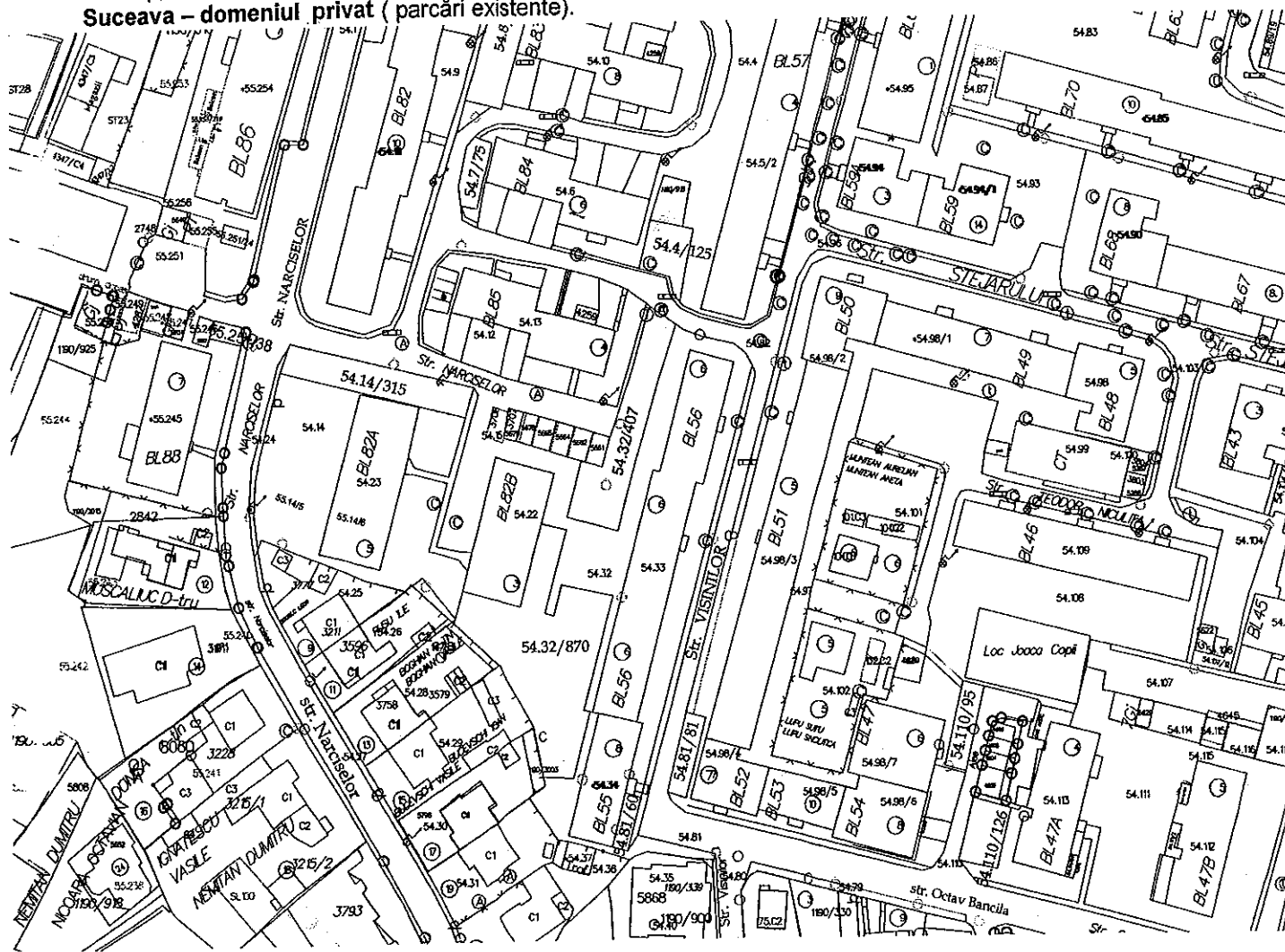
Şef serviciu: I. Floriştean

PLAN DE SITUAȚIE
SCARA 1 : 1500

Adresa amplasament: str. Vișinilor, Sector cadastral 54

Situația juridică a terenului:

Terenul în suprafață totală de 1618 mp., identic cu parcelele cadastrale nr. 54.81/60 în suprafață de 60 mp, nr. 54.81/81 în suprafață de 81 mp., nr. 54.32/870 în suprafață de 870 mp., nr. 54.32/407 în suprafață de 407 mp, nr. 54.4/125 în suprafață de 125 mp, și nr. 54.7/75 în suprafață de 75 mp este **proprietatea municipiului Suceava – domeniul privat** (parcări existente).



NOTĂ: Planul de situație a fost solicitat de Serviciul Administrare Străzi – modernizare parcări.

Întocmit: I. Birnicu

Data : 19.07.2017

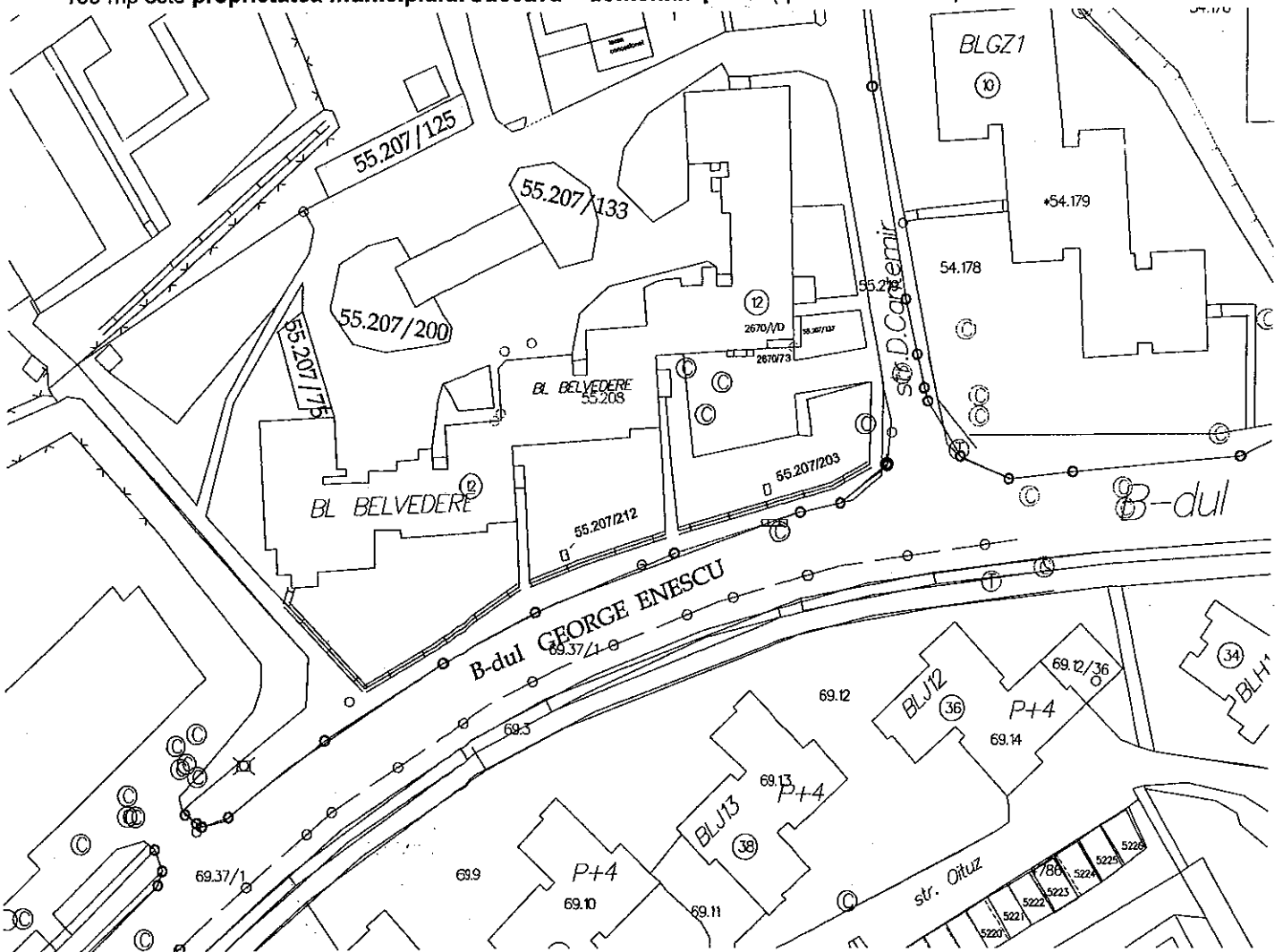
Șef serviciu: I. Floriștean



PLAN DE SITUAȚIE
SCARA 1 : 1000

Adresa amplasament: B-dul G. Enescu , (bloc belvedere), Sector cadastral 55
Situația juridică a terenului:

Terenul în suprafață totală de 533 mp., identic cu parcelele cadastrale nr. 55.207/75 în suprafață de 75 mp. nr. 55.207/125 în suprafață de 125 mp., nr. 55.207/200 în suprafață de 200 mp. și nr. 55.207/133 în suprafață de 133 mp este proprietatea municipiului Suceava – domeniul privat (parcuri existente).



NOTĂ: Planul de situație a fost solicitat de Serviciul Administrare Străzi – modernizare parcuri.

Întocmit: I. Birnicu

Șef serviciu: I. Floriștean

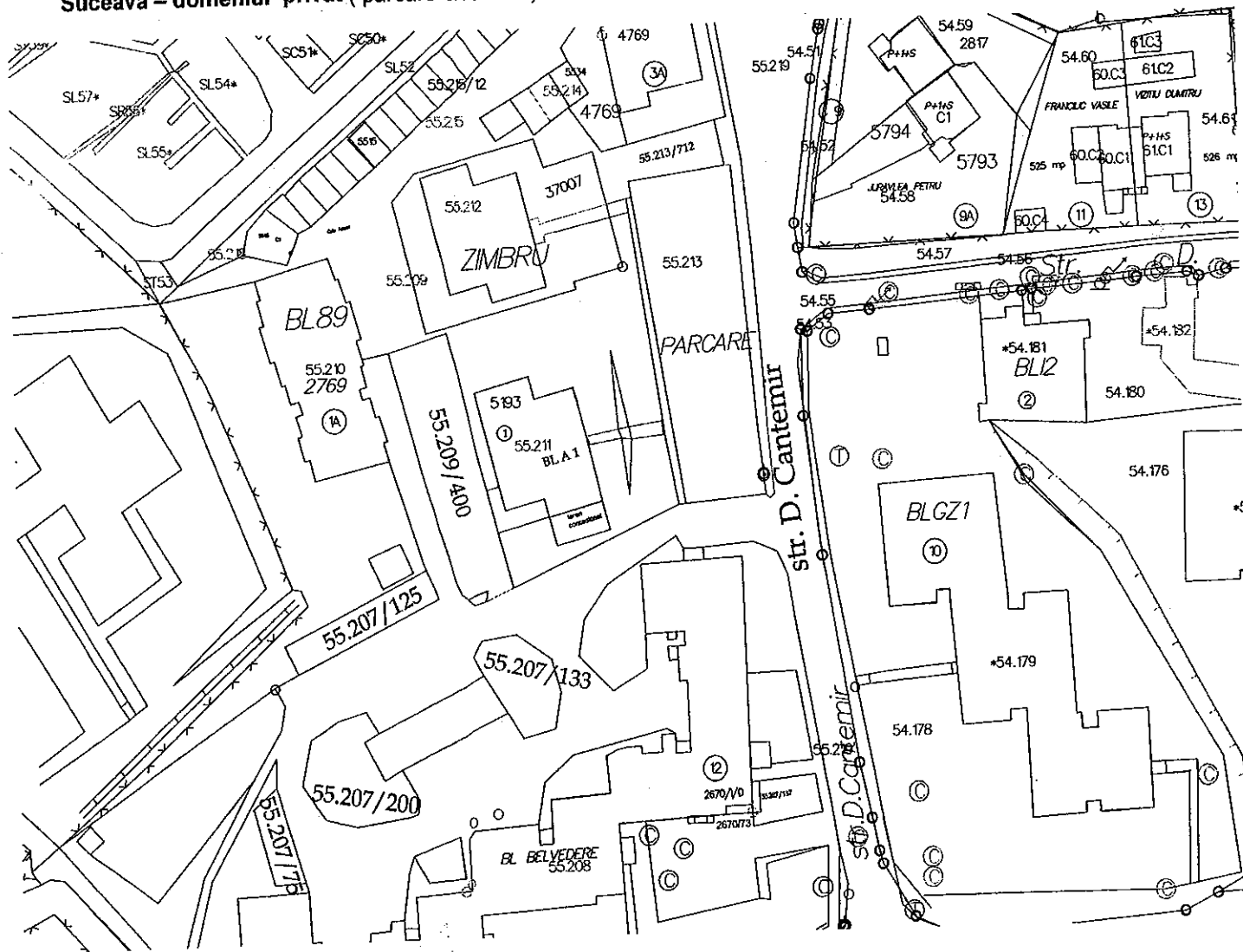
Data : 20 07.2017

PLAN DE SITUATIE
SCARA 1 : 1000

Adresa amplasament: str. D.Cantemir , Sector cadastral 55

Situatia juridica a terenului:

Terenul in suprafata de 400 mp., identic cu parcela cadastrala nr. 55.209/400, este proprietatea municipiului Suceava – domeniul privat (parcare existenta).



NOTA: Planul de situatie a fost solicitat de Serviciul Administrare Strazi – modernizare parcare.

Intocmit: I. Birnicu

Data : 20.07.2017

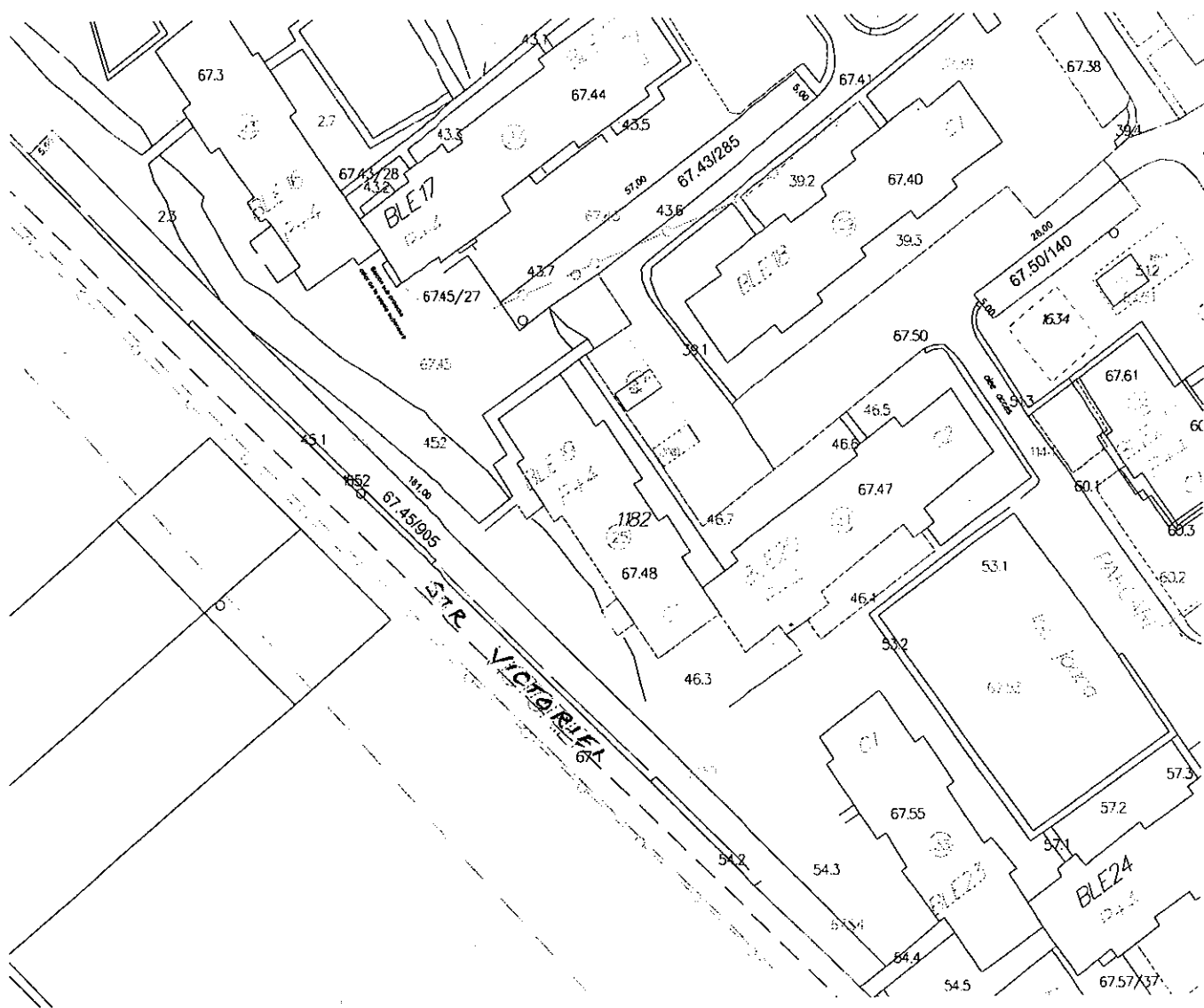
Seş serviciu: I. Floriştian

PLAN DE SITUAŢIE
SCARA 1 : 1000

Adresa amplasament: str. Victoriei, Sector cadastral 67

SituaŢia juridică a terenului:

Terenul în suprafaŢă de 905 mp., identic cu parcela cadastrală nr. 67.45/905, este proprietatea municipiului Suceava – domeniul privat (parcare existentă).



NOTĂ: Planul de situaŢie a fost solicitat de Serviciul Administrare Străzi – modernizare parcare.

Întocmit: I. Birnicu

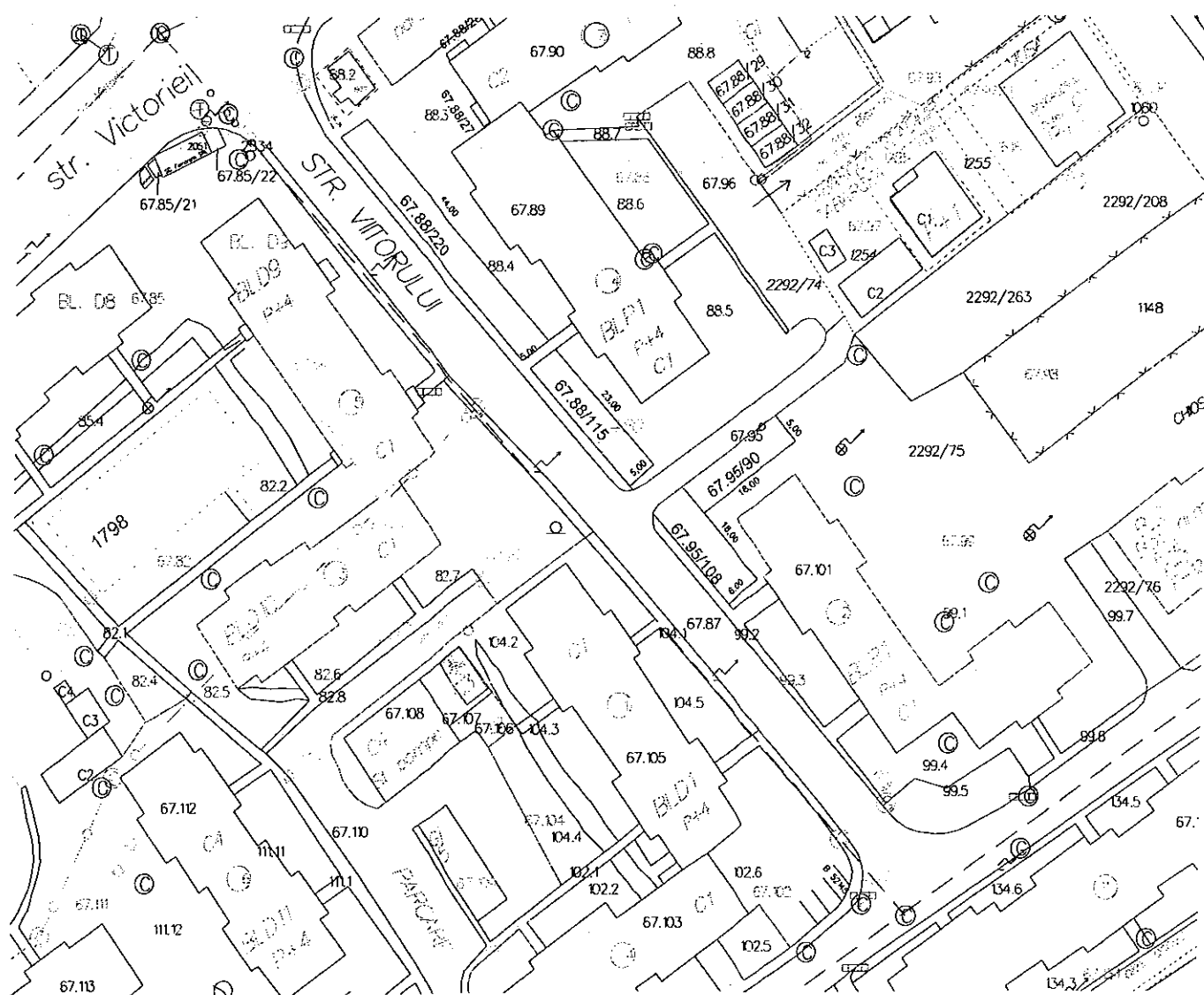
Şef serviciu: I. Floriştean

Data :20 07.2017

PLAN DE SITUAȚIE
SCARA 1 : 1000

Adresa amplasament: str. Viitorului , Sector cadastral 67
Situația juridică a terenului:

Terenul în suprafață totală de 533 mp., identic cu parcelele cadastrale nr. 67.88/220 în suprafață de 220 mp. nr. 67.88/115 în suprafață de 115 mp., nr. 67.95/108 în suprafață de 108 mp. și nr. 67.95/90 în suprafață de 90 mp este **proprietatea municipiului Suceava – domeniul privat** (parcări existente).



NOTĂ: Planul de situație a fost solicitat de Serviciul Administrare Străzi – modernizare parcări.

Întocmit: Birnicu

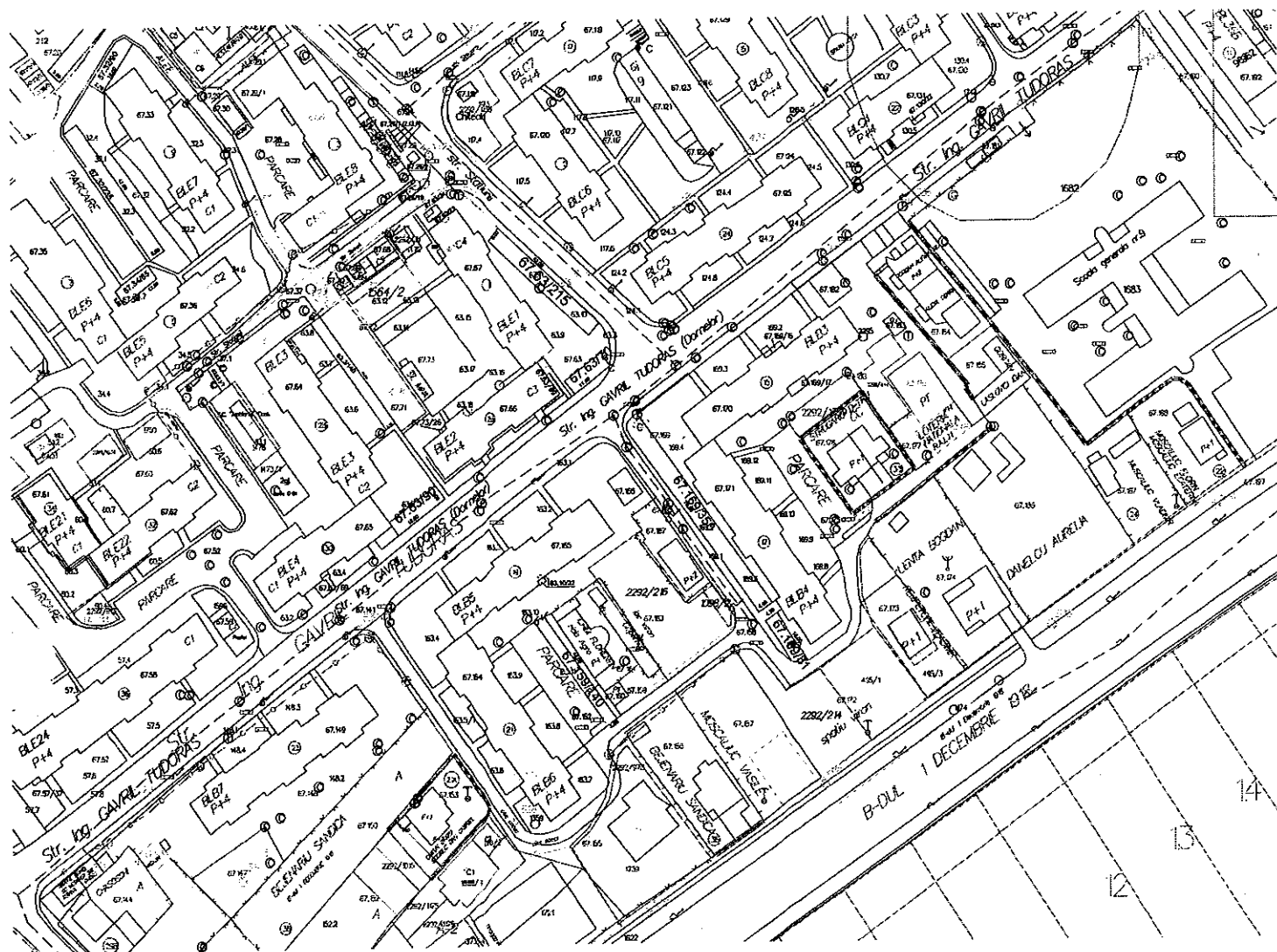
Data :20 07.2017

Șef serviciu: I. Floriștean

PLAN DE SITUAȚIE
SCARA 1 : 2000

Adresa amplasament: B-dul Prefect Gavril Tudoraș, Sector cadastral 67
Situația juridică a terenului:

Terenul în suprafață totală de 946 mp., identic cu parcelele cadastrale nr. 67.63/90 în suprafață de 90 mp., nr. 67.159/140 în suprafață de 140 mp., nr. 67.63/70 în suprafață de 70 mp., nr. 67.169/350 în suprafață de 350 mp., nr. 67.169/81 în suprafață de 81 mp., și nr. 67.63/215 în suprafață de 215 mp este proprietatea municipiului Suceava – domeniul privat (parcări existente).



NOTĂ: Planul de situație a fost solicitat de Serviciul Administrare Străzi – modernizare parcări.

Întocmit: I. Birnicu

Data : 20.07.2017

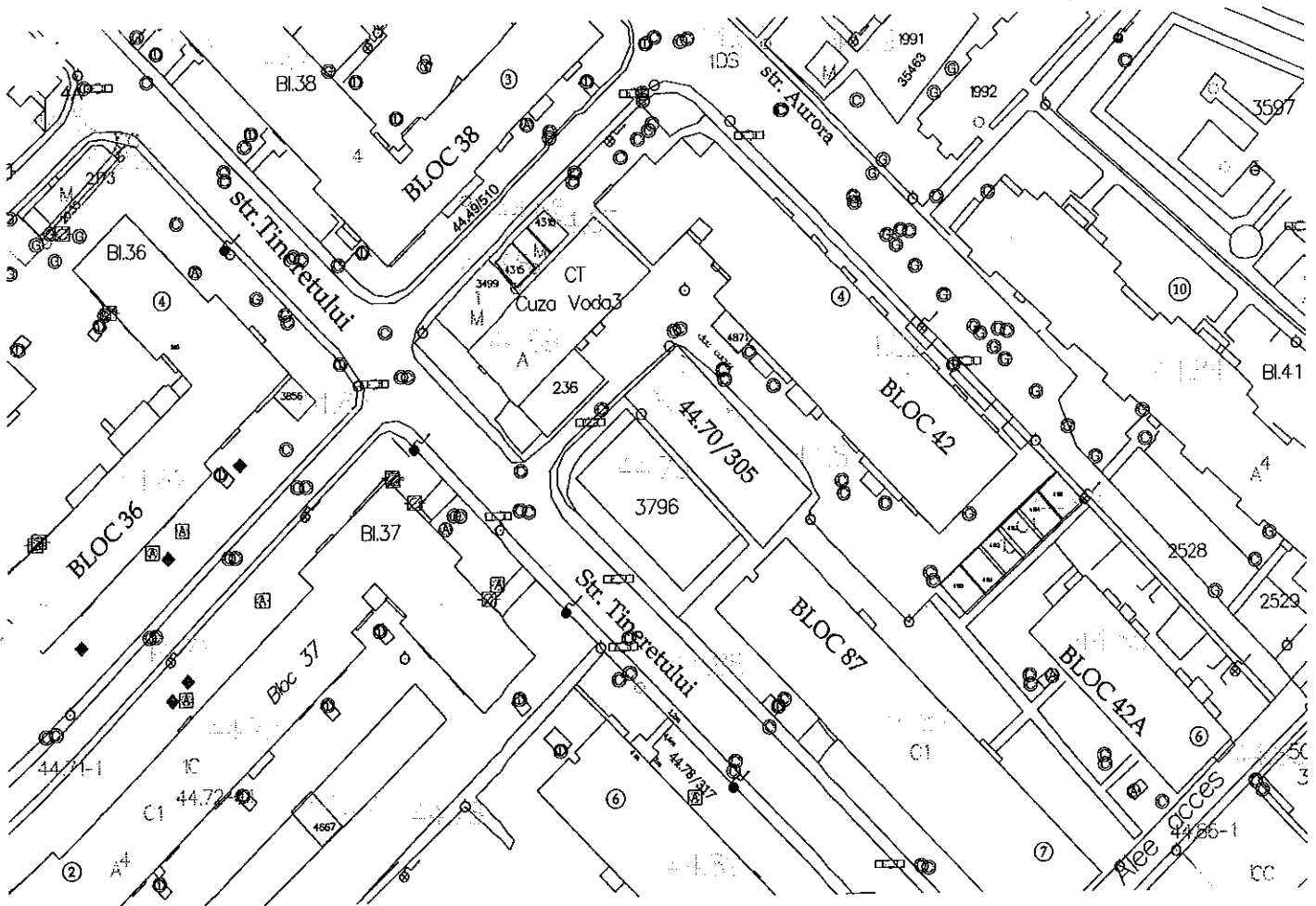
Șef serviciu: I. Floriștean

PLAN DE SITUAȚIE
SCARA 1 : 1000

Adresa amplasament: str. Tineretului , Sector cadastral 44

Situația juridică a terenului:

Terenul în suprafață de 305 mp., identic cu parcela cadastrală nr. 44.70/305, este proprietatea municipiului Suceava – domeniul privat (parcare existentă).



NOTĂ: Planul de situație a fost solicitat de Serviciul Administrare Străzi – modernizare parcare.

Întocmit: I. Birnicu

Data : 27 07.2017

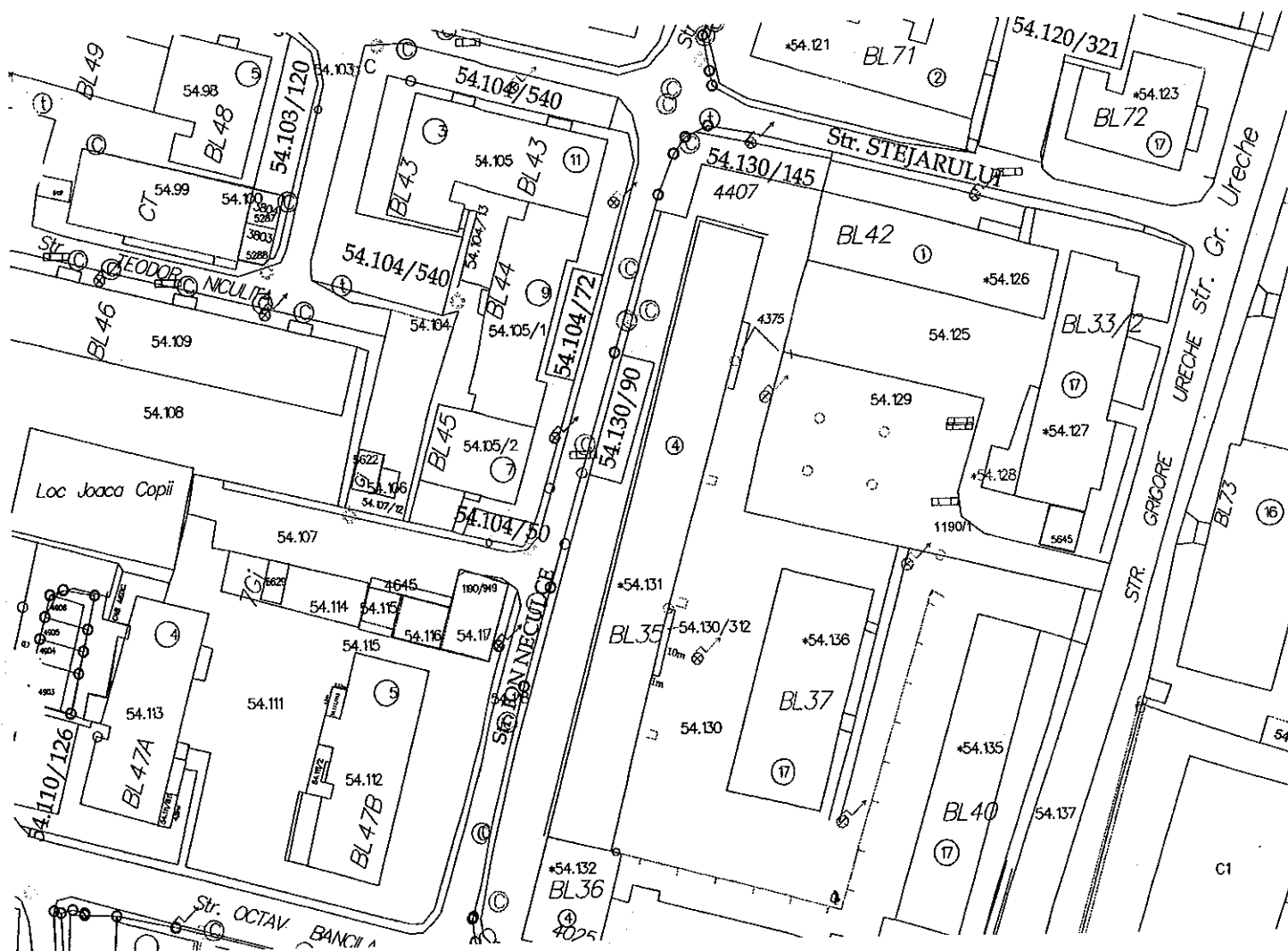
Șef serviciu: I. Floriștean

PLAN DE SITUAȚIE
SCARA 1 : 1000

Adresa amplasament: str. Ion Neculce , Sector cadastral 54

Situația juridică a terenului:

Terenul în suprafață totală de 212 mp., identic cu parcelele cadastrale nr. 54.104/50 în suprafață de 50 mp. nr. 54.104/72 în suprafață de 72 mp. și nr. 54.130/90 în suprafață de 90 mp este proprietatea municipiului Suceava – domeniul privat (parcuri existente).



NOTĂ: Planul de situație a fost solicitat de Serviciul Administrare Străzi – modernizare parcuri.

Întocmit: I. Birnicu

Data : 19 07.2017

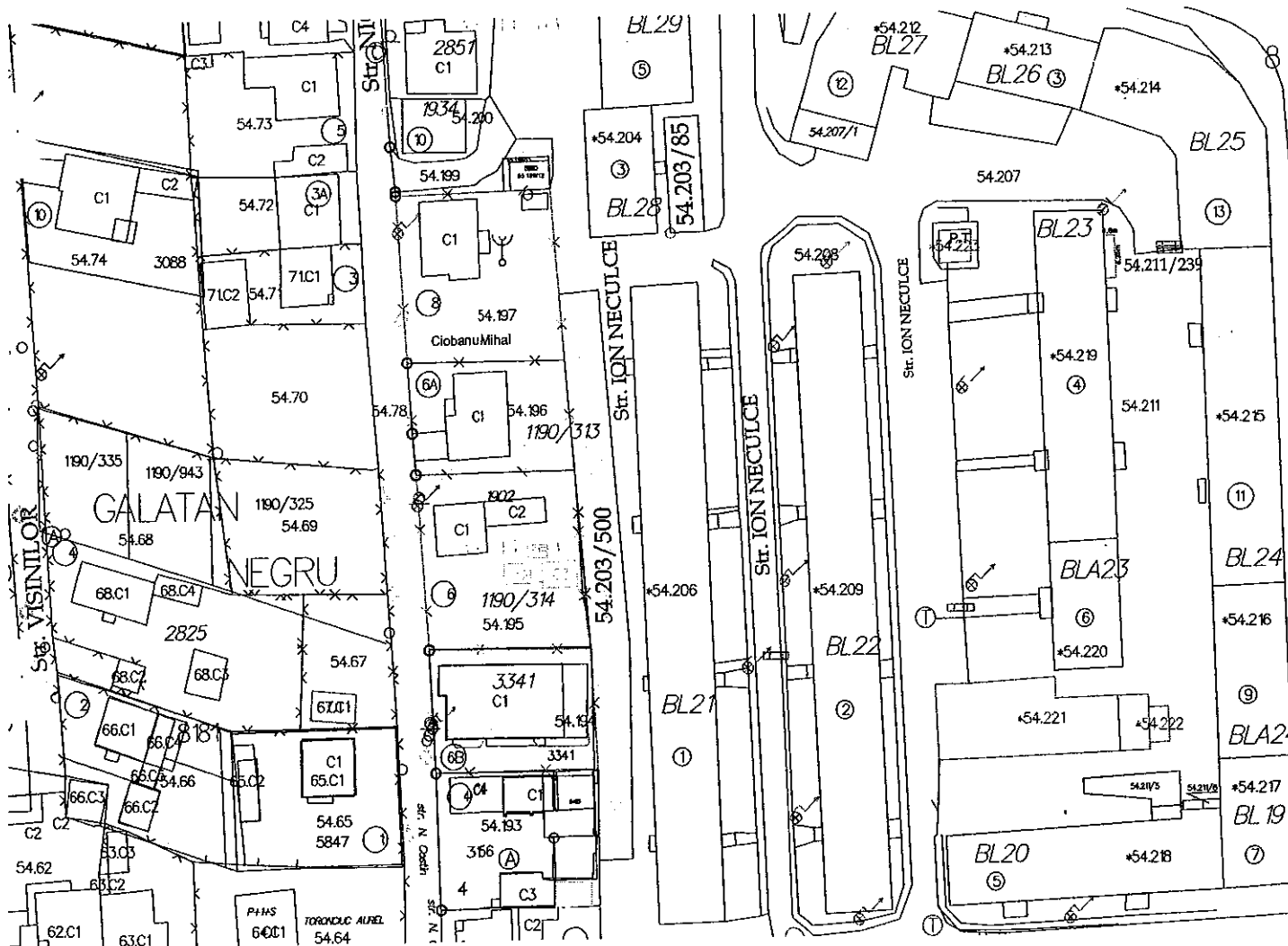
Șef serviciu: I. Floriștean

PLAN DE SITUAȚIE
SCARA 1 : 1000

Adresa amplasament: str. Ion Neculce , Sector cadastral 54

Situația juridică a terenului:

Terenul în suprafață totală de 585 mp., identic cu parcelele cadastrale nr. 54.203/500 în suprafață de 500 mp. și nr. 54.203/85 în suprafață de 85 mp este **proprietatea municipiului Suceava – domeniul privat** (parcări existente).



NOTĂ: Planul de situație a fost solicitat de Serviciul Administrare Străzi – modernizare parcări.

Întocmit: I. Birnicu

[Handwritten signature]

Șef serviciu: I. Floriștean

[Handwritten signature]

Data : 19 07.2017



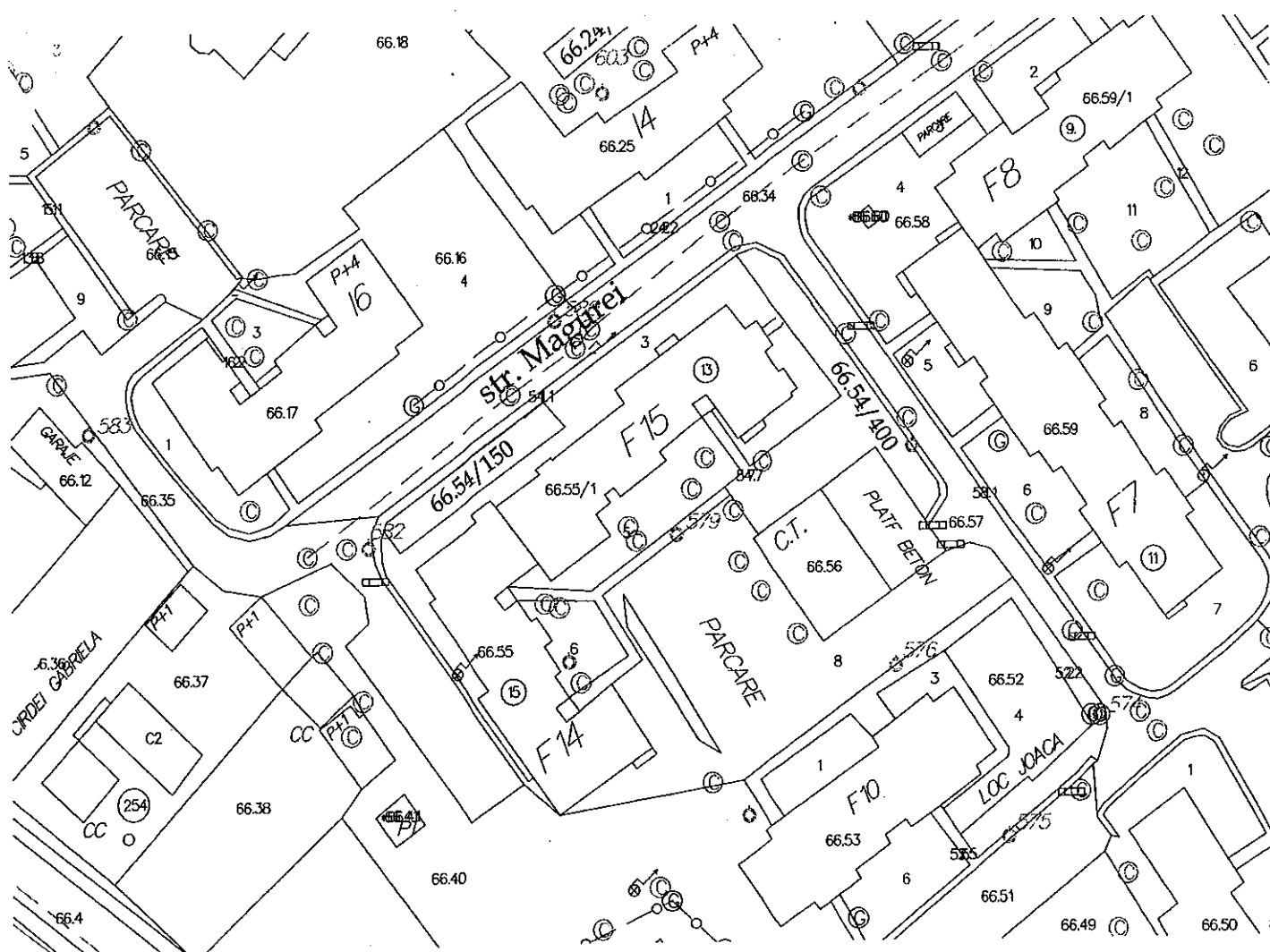
SECRETAR MUNICIPIU
IOAN CIUTAC

PLAN DE SITUAȚIE SCARA 1 : 1000

Adresa amplasament: str. Măgurei , Sector cadastral 66

Situația juridică a terenului:

Terenul în suprafață de 150 mp., identic cu parcela cadastrală nr. 66.54/150, este proprietatea municipiului Suceava – domeniul privat (parcare existentă).



NOTĂ: Planul de situație a fost solicitat de Serviciul Administrare Străzi – modernizare parcare.

Întocmit: I. Birnicu

Șef serviciu: I. Floriștean

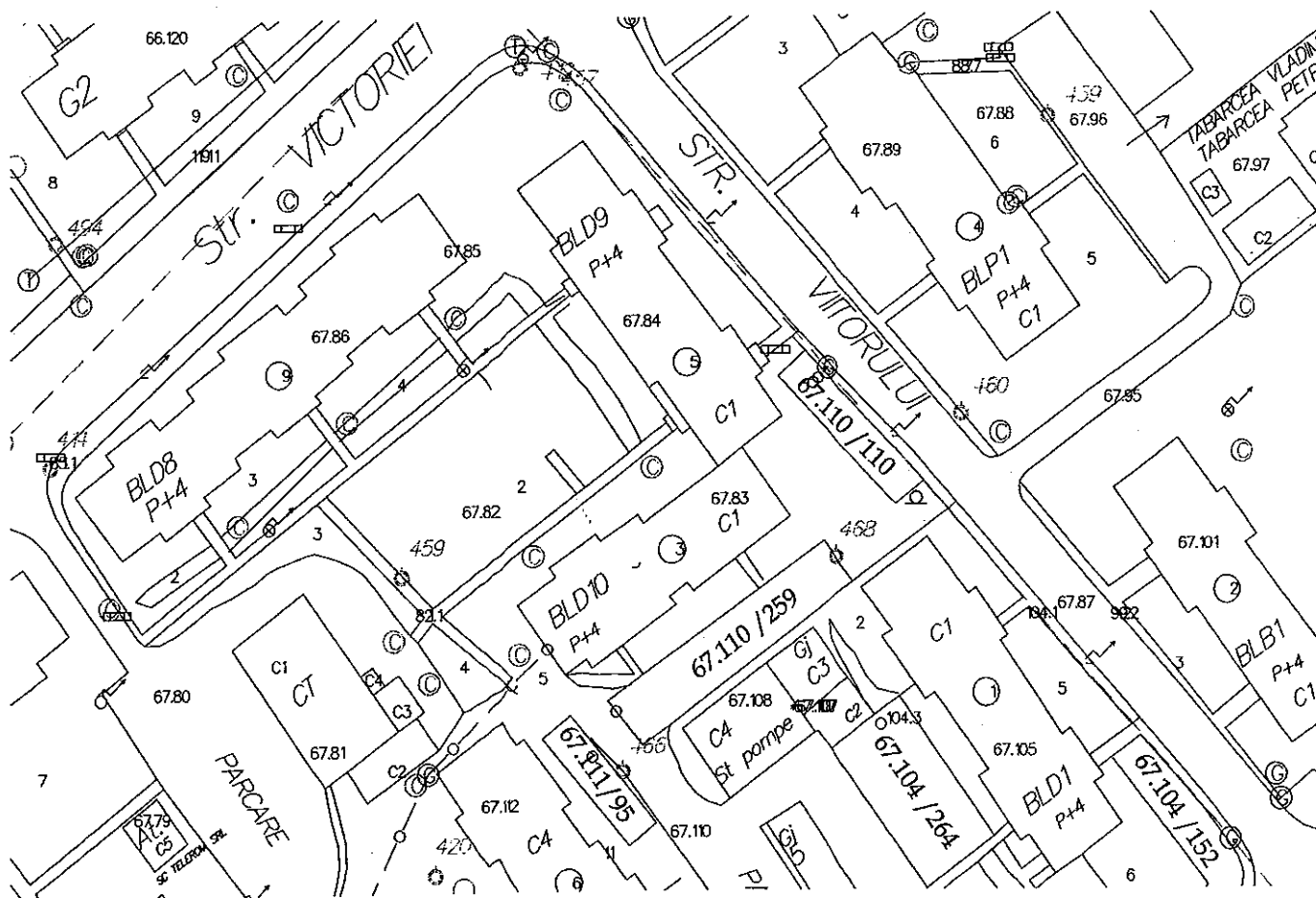
Data :24 07.2017

PLAN DE SITUAȚIE
SCARA 1 : 1000

Adresa amplasament: str. Viitorului, Sector cadastral 67

Situația juridică a terenului:

Terenul în suprafață totală de 369 mp., identic cu parcelele cadastrale nr. 67.110/110 în suprafață de 110 mp. și nr. 67.110/259 în suprafață de 259 mp este proprietatea municipiului Suceava – domeniul privat (parcări existente).




NOTĂ: Planul de situație a fost solicitat de Serviciul Administrare Străzi – modernizare parcări.

Întocmit: I. Birnicu

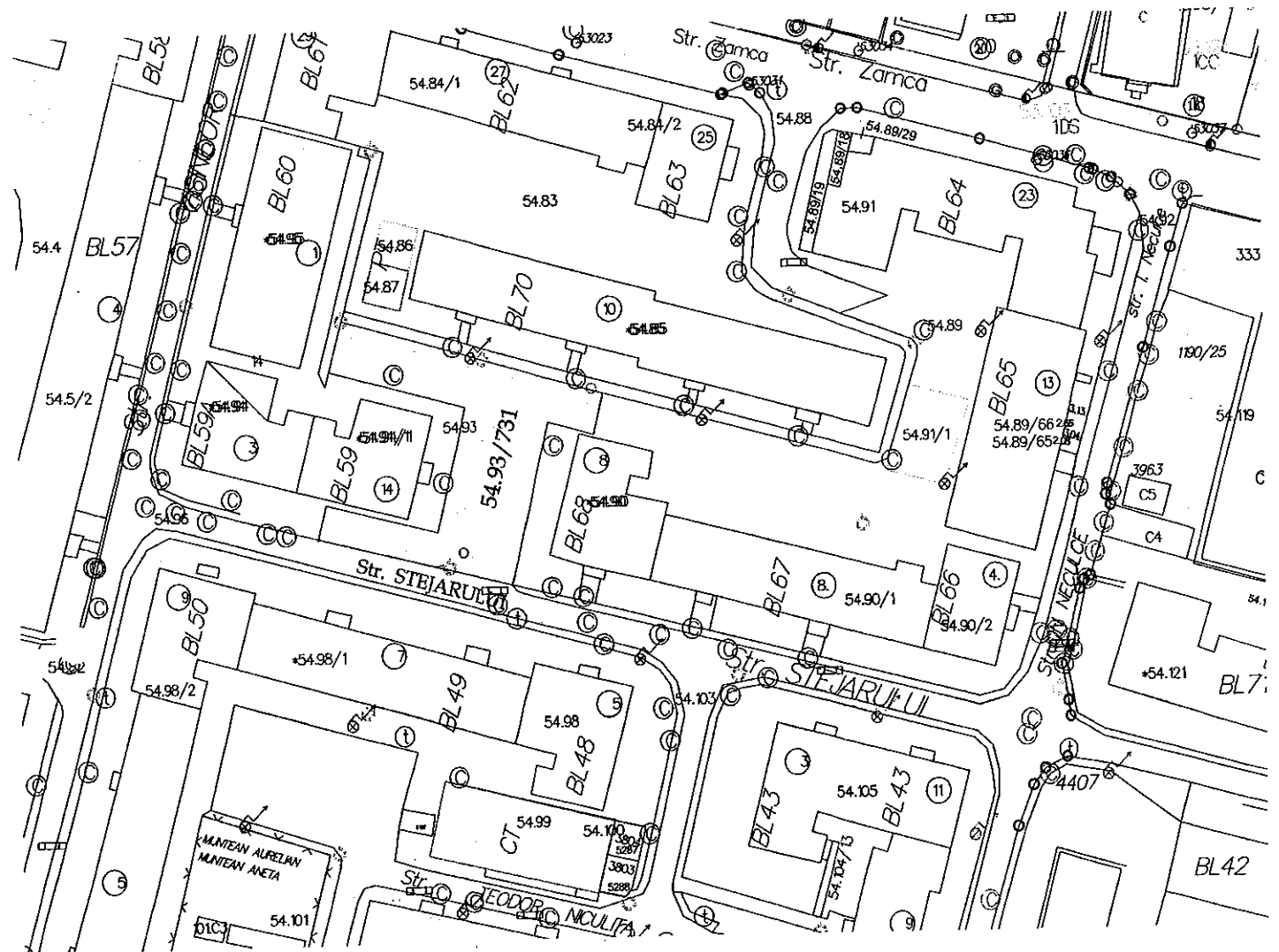
Data :21 07.2017

Șef serviciu: I. Floriștean



PLAN DE SITUAȚIE
SCARA 1 : 1000

Adresa amplasament: str. Stejarului, Sector cadastral 54
Situația juridică a terenului:
Terenul în suprafață de 731 mp., identic cu parcela cadastrală nr. 54.93/731, este proprietatea municipiului Suceava – domeniul privat (parcare existentă).



NOTĂ: Planul de situație a fost solicitat de Serviciul Administrare Străzi – modernizare parcare.

Întocmit: I. Birnicu

Data : 21 07.2017

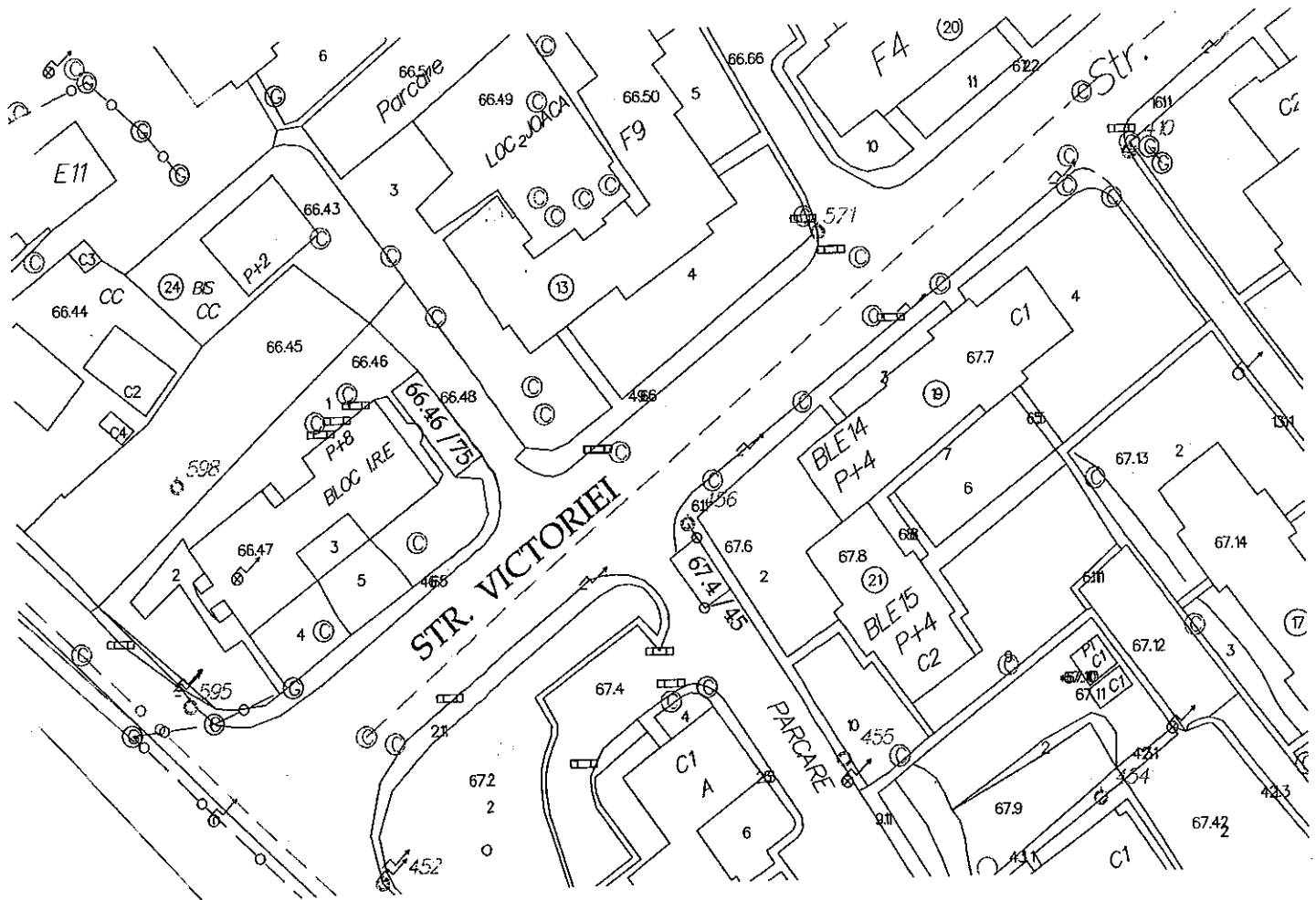
Șef serviciu: I. Floriștean

PLAN DE SITUAȚIE
SCARA 1 : 1000

Adresa amplasament: str. Victoriei, Sector cadastral 66

Situația juridică a terenului:

Terenul în suprafață de 75 mp., identic cu parcela cadastrală nr. 66.46/75, este proprietatea municipiului Suceava – domeniul privat (parcare existentă).




NOTĂ: Planul de situație a fost solicitat de Serviciul Administrare Străzi – modernizare parcare.

Întocmit: I. Birnicu

Data :21 07.2017

Șef serviciu: I. Floriștean

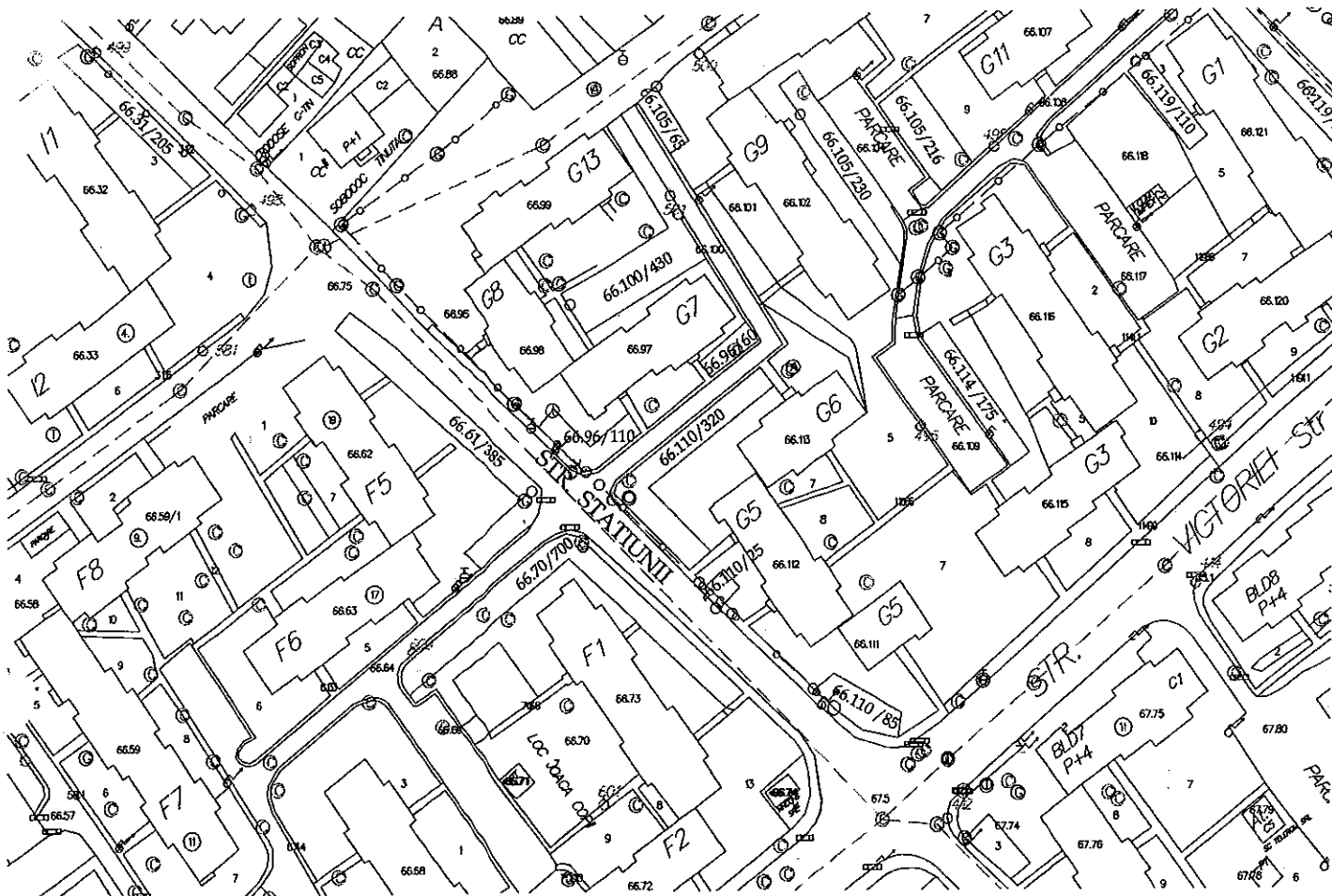


PLAN DE SITUAȚIE SCARA 1 : 1500

Adresa amplasament: str. Stațiunii, Sector cadastral 66

Situația juridică a terenului:

Terenul în suprafață totală de 2385 mp., identic cu parcelele cadastrale nr. 66.31/205 în suprafață de 205 mp., nr. 66.61/385 în suprafață de 385 mp., nr. 66.70/700 în suprafață de 700 mp., nr. 66.110/85 în suprafață de 85 mp., nr. 66.110/25 în suprafață de 25 mp., nr. 66.110/320 în suprafață de 320 mp., nr. 66.96/110 în suprafață de 110 mp., 66.96/60 în suprafață de 60 mp., nr. 66.105/65 în suprafață de 65 mp. și nr. 66.100/430 în suprafață de 430 mp., este proprietatea municipiului Suceava – domeniul privat (parcări existente).



NOTĂ: Planul de situație a fost solicitat de Serviciul Administrare Străzi – modernizare parcări.

Întocmit: I. Birnicu

Data : 21. 07.2017

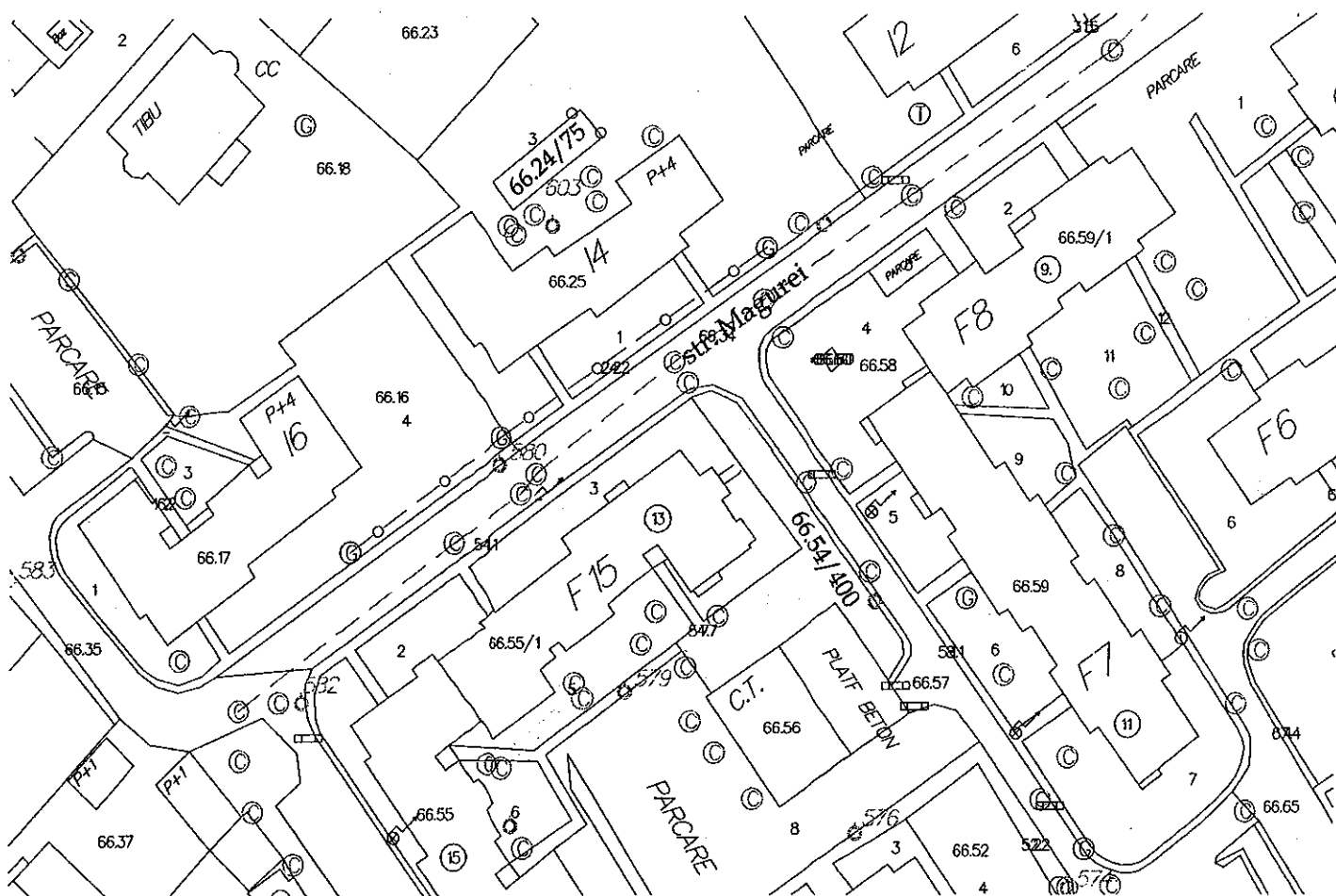
Șef serviciu: I. Floriștean

PLAN DE SITUAȚIE
SCARA 1 : 1000

Adresa amplasament: str. Măgurei, Sector cadastral 66

Situația juridică a terenului:

Terenul în suprafață totală de 475 mp., identic cu parcelele cadastrale nr. 67.24/75 în suprafață de 75 mp. și nr. 66.54/400 în suprafață de 400 mp este proprietatea municipiului Suceava – domeniul privat (parcări existente).



NOTĂ: Planul de situație a fost solicitat de Serviciul Administrare Străzi – modernizare parcări.

Întocmit: I. Birnicu

Data :21 07.2017

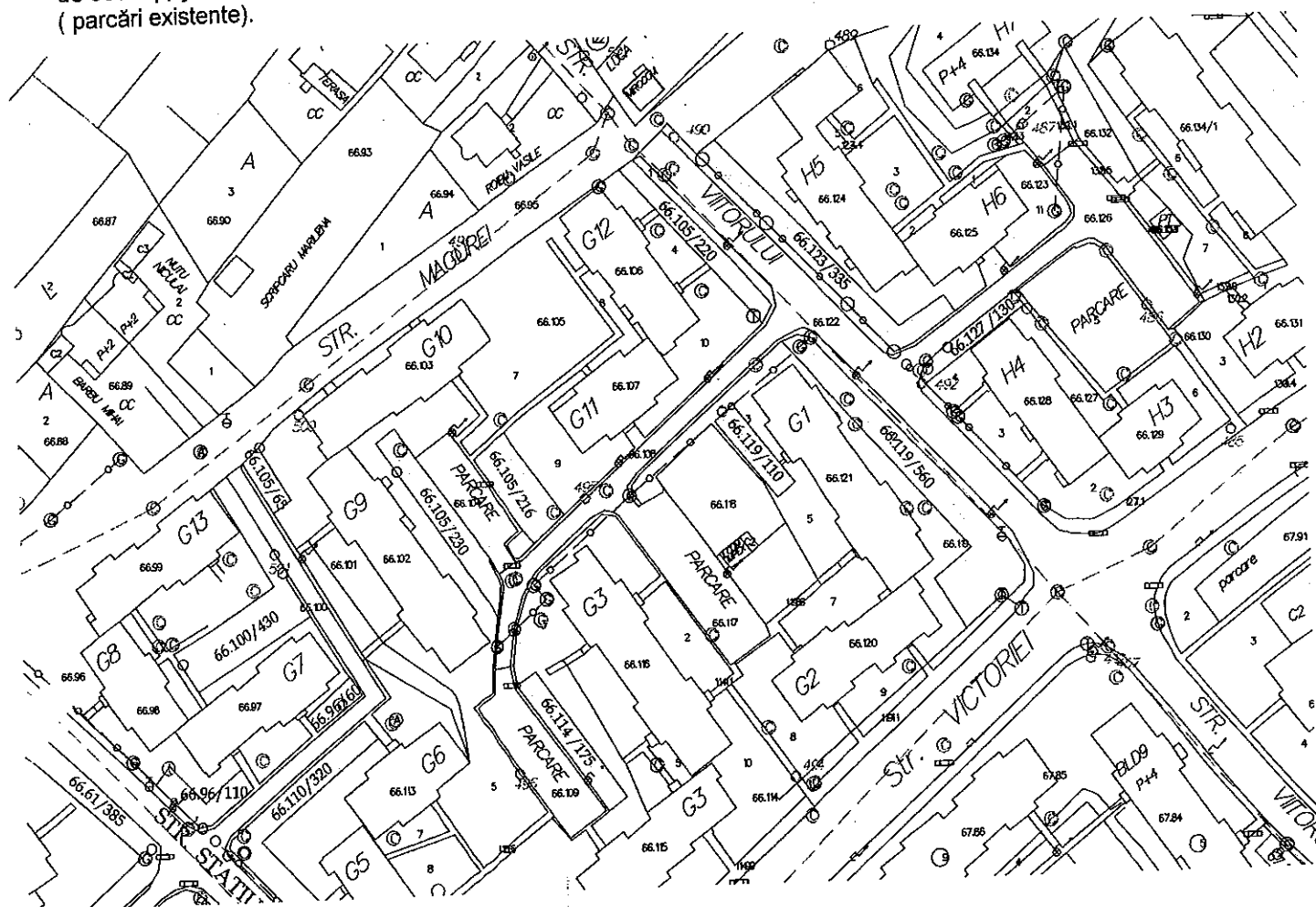
Șef serviciu: I. Floriștean

PLAN DE SITUAŢIE
SCARA 1 : 1500

Adresa amplasament: str. Viitorului, Sector cadastral 66

SituaŢia juridică a terenului:

Terenul în suprafaŢă totală de 1976 mp., identic cu parcelele cadastrale nr. 66.105/230 în suprafaŢă de 230 mp, nr. 66.114/175 în suprafaŢă de 175 mp., nr. 66.105/216 în suprafaŢă de 216 mp., nr. 66.119/110 în suprafaŢă de 110 mp, nr. 66.105/220 în suprafaŢă de 220 mp, nr. 66.119/560 în suprafaŢă de 560 mp, nr. 66.123/335 în suprafaŢă de 335 mp, și nr. 66.127/130 în suprafaŢă de 130 mp este proprietatea municipiului Suceava – domeniul privat (parcări existente).



NOTĂ: Planul de situaŢie a fost solicitat de Serviciul Administrare Străzi – modernizare parcări.

Întocmit: I. Birnicu

Data :21. 07.2017

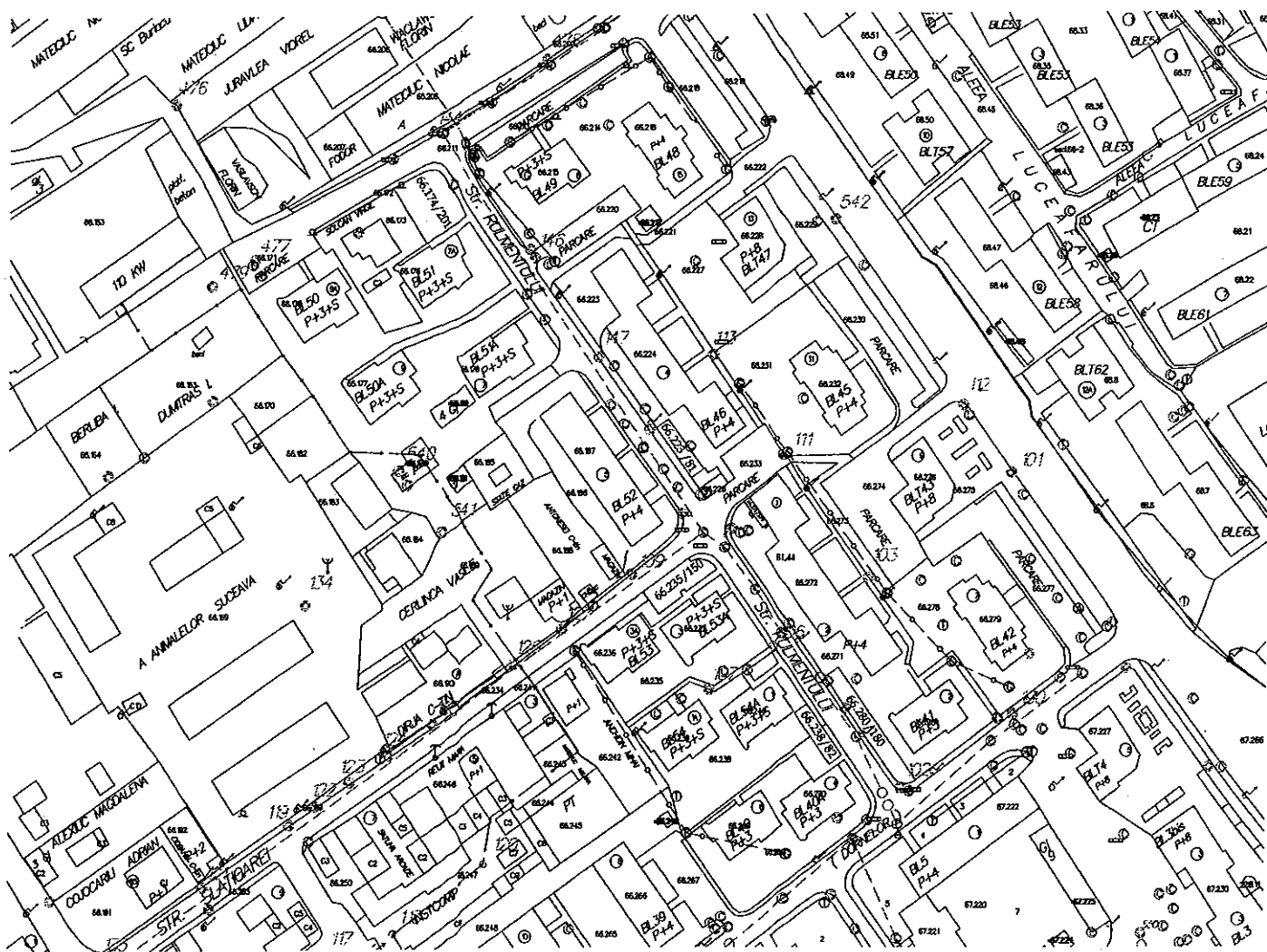
Şef serviciu: I. Floriştean

PLAN DE SITUAȚIE
SCARA 1 : 2000

Adresa amplasament: str. Rulmentului, Sector cadastral 66

Situația juridică a terenului:

Terenul în suprafață totală de 694 mp., identic cu parcelele cadastrale nr. 66.174/201 în suprafață de 201 mp. nr. 66.223/81 în suprafață de 81 mp., nr. 66.235/150 în suprafață de 150 mp. nr. 66.280/180 în suprafață de 180 mp. și nr. 67.238/82 în suprafață de 82 mp este proprietatea municipiului Suceava – domeniul privat parcări existente).



NOTĂ: Planul de situație a fost solicitat de Serviciul Administrare Străzi – modernizare parcări.

Întocmit: I. Birnicu

Șef serviciu: I. Floriștean

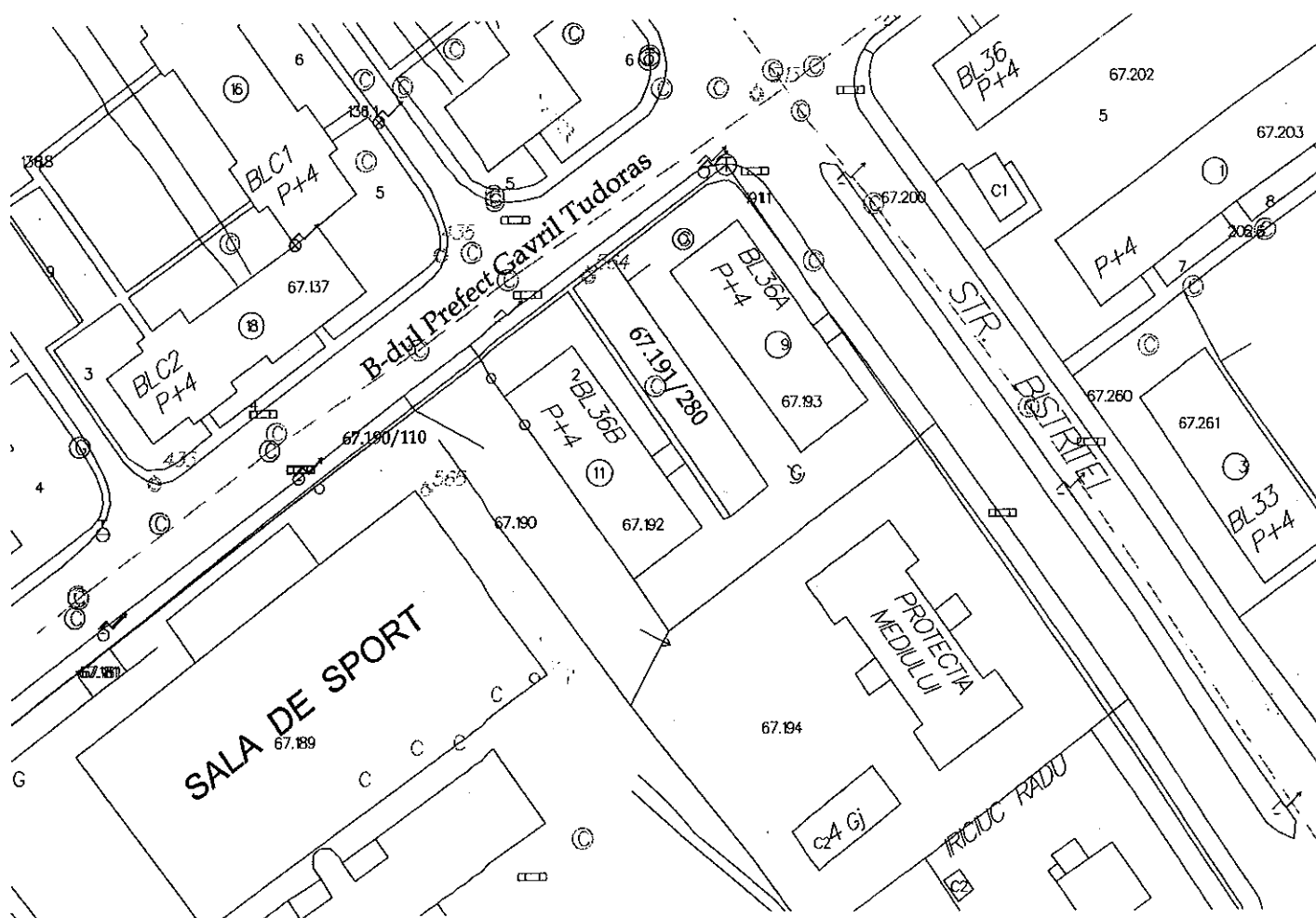
Data : 21. 07. 2017

PLAN DE SITUAȚIE
SCARA 1 : 1000

Adresa amplasament: B-dul Prefect G. Tudoraș , Sector cadastral 67

Situația juridică a terenului:

Terenul în suprafață de 280 mp., identic cu parcela cadastrală nr. 67.191/280, este proprietatea municipiului Suceava – domeniul privat (parcare existentă).



NOTĂ: Planul de situație a fost solicitat de Serviciul Administrare Străzi – modernizare parcare.

Întocmit: I. Birnicu

Data : 21.07.2017

Șef serviciu: I. Floriștean