



# MUNICIPIUL SUCEAVA

B-dul 1 Mai nr. 5A, cod: 720224

[www.primariasv.ro](http://www.primariasv.ro), [primsv@primariasv.ro](mailto:primsv@primariasv.ro)

Tel: 0230-212696, Fax: 0230-520593

ROMANIA  
JUDETUL SUCEAVA  
CONSILIUL LOCAL AL MUNICIPIULUI  
SUCEAVA

PROIECT

## HOTĂRÂRE

**privind aprobarea concesiunii prin licitație publică a unor parcele de teren ce aparțin domeniului public al municipiului Suceava, situate în municipiul Suceava, strada Energeticianului, în vederea amplasării unor stâlpi necesari alimentării cu energie electrică a fabricii de procesare deșeuri periculoase aparținând SC Mondeco SRL**

Consiliul Local al Municipiului Suceava;

Având în vedere expunerea de motive a Primarului Municipiului Suceava, înregistrată sub nr. 1833 din 18.01.2018, raportul serviciului Patrimoniu înregistrat la nr. 1834 din 18.01.2018, raportul comisiei economico – financiare, juridica, disciplinară și al comisiei de amenajare a teritoriului și urbanism;

În baza prevederilor art. 13 ale cap.II din Legea nr.50/1991 republicată, modificată și completată privind autorizarea executării lucrărilor de construcții ;

În baza OUG 54 din 2006 privind atribuirea contractelor de concesiune de bunuri proprietate publică și a normelor Metodologice din 14.02.2007 de aplicare a OUG nr. 54 din 2006 privind regimul contractelor de concesiune de bunuri proprietate publică;


În temeiul prevederilor art. 36 al. (2) lit. c și al.(5) lit.a, art. 45 al. (3), art. 47, art. 49 și art. 123 al. (1) și al. (2) din Legea nr. 215/2001 a administrației publice locale republicată

## HOTARASTE:

**Art.1.** (1). Se aprobă concesiunea, prin licitație publică, a unui număr de 25 parcele de teren ce aparțin domeniului public al municipiului Suceava, situate în municipiul Suceava, strada Energeticianului (**solicitant SC Mondeco SRL**) în suprafață de 1 mp fiecare, identice cu parcelele cadastrale provizorii nr. 48.1/1 ÷ 48.1/25, în vederea amplasării a 25 stâlpi necesari alimentării cu energie electrică a fabricii de procesare deșeuri periculoase aparținând SC Mondeco SRL.

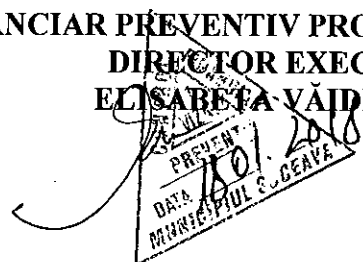
(2). Durata concesiunii, prețul de pornire la licitație și condițiile de organizare a licitației vor fi reglementate prin studiul de oportunitate ce va fi supus aprobării Consiliului Local al municipiului Suceava.

**Art. 2.** Prevederile prezentei hotărâri, vor fi duse la îndeplinire de Primarul municipiului Suceava prin aparatul de specialitate.



AVIZAT PENTRU LEGALITATE  
SECRETAR MUNICIPIU  
jr. IOAN CIUTAC

CONTROL FINANCIAR PREVENTIV PROPRIU  
DIRECTOR EXECUTIV  
ELISABETA VAIDEANU





# MUNICIPIUL SUCEAVA

B-dul 1 Mai nr. 5A, cod: 720224

[www.primariasv.ro](http://www.primariasv.ro), [primsv@primariasv.ro](mailto:primsv@primariasv.ro)

Tel: 0230-212696, Fax: 0230-520593

PRIMĂRIA MUNICIPIULUI SUCEAVA

Nr. 1883 din 18.01.2018

## EXPUNERE DE MOTIVE

Conform prevederilor al. 2 și 3 ale art. 13 din Legea nr. 50/1991 privind autorizarea executării lucrărilor de construcții republicată: „(2) Terenurile aparținând domeniului public al statului sau al unităților administrativ-teritoriale se pot concesiona numai în vederea realizării de construcții sau de obiective de uz și/sau de interes public, cu respectarea documentațiilor de urbanism aprobate potrivit legii.

(3) Concesionarea se face pe bază de oferte prezentate de către solicitanți, cu respectarea prevederilor legale, urmărindu-se valorificarea superioară a potențialului terenului”

Conform prevederilor OUG 54/2006 privind atribuirea contractelor de concesiune de bunuri de proprietate publică, concedentul are obligația de a atribui contractul de concesiune, de regulă, prin aplicarea procedurii licitației.

Având în vedere cerererea înregistrată la registratura Primăriei Municipiului Suceava sub nr. 43137 din 13.12.2017, în vederea amplasării unor stâlpi necesari alimentării cu energie electrică a fabricii de procesare deșeuri periculoase aparținând SC Mondeco SRL, s-a emis certificatul de urbanism nr. 1694 din 19.12.2017 în care sunt precizate cerințele urbanistice în care se pot realiza aceste lucrări.

În aceste condiții, propunem concesionarea prin licitație publică a 25 parcele de teren, în suprafață de 1 mp fiecare, ce aparțin domeniului public al municipiului Suceava, situate în Suceava, strada Energeticianului, identice cu parcelele cadastrale provizorii nr. 48.1/1 ÷ 48.1/25.

Față de cele precizate mai sus, propun Consiliului Local al Municipiului Suceava aprobarea proiectului de hotărâre în forma redactată și prezentată alăturat.





# MUNICIPIUL SUCEAVA

B-dul 1 Mai nr. 5A, cod: 720224

[www.primariasv.ro](http://www.primariasv.ro), [primsv@primariasv.ro](mailto:primsv@primariasv.ro)

Tel: 0230-212696, Fax: 0230-520593

DIRECȚIA PATRIMONIU

Serviciul Patrimoniu

Nr. 1884 din 18.01.2018

## RAPORT al serviciului de specialitate



Având în vedere cererea înregistrată la registratura Primăriei Municipiului Suceava sub nr. 43137 din 13.12.2017, s-a emis certificatul de urbanism nr. 1694 din 19.12.2017 în scopul organizării licitației publice pentru concesiunea suprafeței de 25 mp (25x1) teren proprietatea municipiului Suceava- domeniul public, în vederea amplasării a 25 de stâlpi necesari alimentării cu energie electrică a fabricii de procesare deșeuri periculoase, aparținând SC Mondeco SRL. Alimentarea cu energie electrică a acestei construcții constă în racord electric aerian de 20kv, montarea a douăzeci și cinci de stâlpi de medie tensiune pe terenul municipiului și a unui post de transformare pe terenul aparținând SC Mondeco SRL. Lucrările necesare alimentării cu energie electrică a fabricii de procesare deșeuri periculoase proprietatea SC Mondeco SRL nu vor afecta partea carosabilă auto a străzii Energeticianului. Câștigătorul licitației publice va solicita un alt certificat de urbanism pentru obținerea Autorizației de construire în vederea amplasării stâlpilor și realizarea bransamentelor și racordurilor.

Conform prevederilor al. 2 și 3 ale art. 13 din Legea nr. 50/1991 privind autorizarea executării lucrărilor de construcții republicată: „(2) Terenurile aparținând domeniului public al statului sau al unităților administrativ-teritoriale se pot concesiunea numai în vederea realizării de construcții sau de obiective de uz și/sau de interes public, cu respectarea documentațiilor de urbanism aprobate potrivit legii.

(3) Concesiunea se face pe bază de oferte prezentate de către solicitanți, cu respectarea prevederilor legale, urmărindu-se valorificarea superioară a potențialului terenului”

Conform prevederilor OUG 54/2006 privind atribuirea contractelor de concesiune de bunuri de proprietate publică, concedentul are obligația de a atribui contractul de concesiune, de regulă, prin aplicarea procedurii licitației.

Dat fiind că aceste parcele de teren sunt proprietate publică a municipiului Suceava acestea nu pot face obiectul unor retrocedări.


În aceste condiții, considerăm oportun concesiunea prin licitație publică a 25 parcele de teren, în suprafață de 1 mp fiecare, ce aparțin domeniului public al municipiului Suceava, situate în Suceava, strada Energeticianului, identice cu parcelele cadastrale provizorii nr. 48.1/1 ÷ 48.1/25.

Față de cele precizate mai sus, rugăm dispuneți.

**DIRECTOR EXECUTIV  
CAMELIA DAMIAN**

**ȘEF SERVICIU  
Țurcanu Floarea**

Jurnalul Timor



Subsemnatul Gabriel Rehoni <sup>copie</sup> reprezentant

al se Naucico SPA cu sediul in Sucora,  
Cala Dura Nr. 204 va tog si aprobat  
concesiunea in profitul de 254P (25x1)  
tara proprietara Municipala Sucora -  
Jurnalul Public in vederea suplorii cu 25  
si la masa alimentara a emisia  
electrice a fabricii de procesare aptohinosa  
Naucico SPA situata in Sucora, Str  
Energeticele Nr. 5.

Ve multum!

13.12.2017

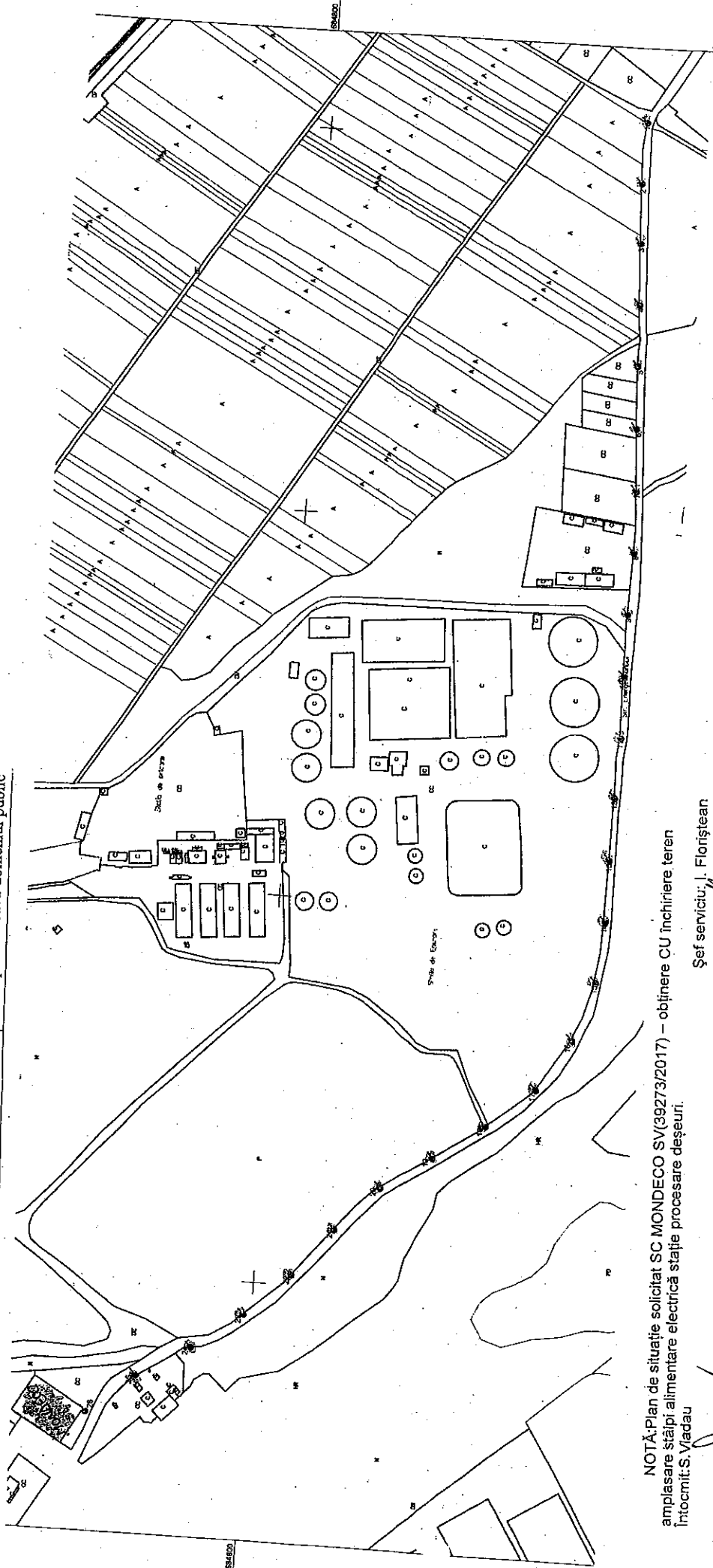


SECRETAR MUNICIPIU  
IOAN CIUTAC

### PLAN DE SITUATIE

SCARA 1 : 4000

Adresa:	Str. Energeticianului
Nr.parcelă:	48.1/1-25
Suprafata:	25x 1,00 mp
Proprietar/Str. Energeticianului	Municipiul Suceava-domeniul public



NOTĂ: Plan de situație solicitat SC MONDECO SV(39273/2017) – obținere CU închiriere teren  
amplasare stăpi alimentare electrică stație procesare deșeurii.  
Intocmit: S. Vladau

Șef serviciu: I. Floriștean

Data :07.12.2017

În conformitate cu prevederile Legii nr. 50/1991 privind autorizarea executării lucrărilor de construcții, republicată, cu modificările și completările ulterioare,

*se prelungeste valabilitatea  
Certificatului de urbanism*

de la data de \_\_\_\_\_ până la data de \_\_\_\_\_

După această dată, o nouă prelungire a valabilității nu este posibilă, solicitantul urmând să obțină, în condițiile legii, un alt certificat de urbanism.

**PRIMAR,**

**SECRETAR,**

**ARHITECT ȘEF**

**ROMÂNIA  
JUDEȚUL SUCEAVA  
PRIMĂRIA MUNICIPIULUI SUCEAVA**

Nr. 42767 din 11/12/2017

**CERTIFICAT DE URBANISM**

Nr. \_\_\_\_\_ din \_\_\_\_\_

În scopul: **Organizării licitației publice pentru concesiunea suprafeței de 25 mp (25 x 1 mp) teren proprietatea Municipiului Suceava - domeniul public, în vederea amplasării a 25 de stalpi necesari alimentării cu energie electrică a fabricii de procesare deseuri periculoase aparținând Mondesco S.R.L.**

Ca urmare a cererii adresate de **MONDECO S.R.L. - initiator** cu domiciliul /sediul în județul **MURES** municipiul /orașul/comuna **Targu Mures** sectorul \_\_\_\_\_ cod poștal \_\_\_\_\_  
**Sfr. Pandurilor** nr. **42** bl. \_\_\_\_\_ sc. \_\_\_\_\_ et. \_\_\_\_\_ ap. \_\_\_\_\_  
telefon/fax \_\_\_\_\_ e-mail \_\_\_\_\_  
înregistrată la nr. **42767** din **11/12/2017**

pentru imobilul - teren și/sau construcții - situat în județul \_\_\_\_\_ **SUCEAVA**  
municipiul/orașul/comuna **SUCEAVA** satul \_\_\_\_\_ sectorul \_\_\_\_\_ cod poștal \_\_\_\_\_  
et. \_\_\_\_\_ ap. \_\_\_\_\_ sau identificat prin CF \_\_\_\_\_ nr. \_\_\_\_\_ bl. \_\_\_\_\_ sc \_\_\_\_\_  
TOP: **48.1/1-25**

în temeiul reglementărilor documentației de urbanism nr. \_\_\_\_\_ / \_\_\_\_\_  
faza **PUG** aprobată prin Hotărârea Consiliului Județean/Local \_\_\_\_\_ **SUCEAVA**  
nr. **155** / **29.11.1999**  
nr. **300** / **12.11.2009**  
în conformitate cu prevederile Legii nr. 50/1991, privind autorizarea executării lucrărilor de construcții, republicată, cu modificările și completările ulterioare,

**SE CERTIFICĂ:**

**1.REGIMUL JURIDIC**

Imobilul cuprins din 25 de parcele de teren cu suprafața de cate 1 mp fiecare, identic cu p.c. nr. 48.1/1-25, este proprietatea municipiului Suceava - domeniul public, conform planului de situație întocmit de Serviciul Cadastru, Fond Funciar și Registru Agricol al Primăriei Municipiului Suceava.

**2.REGIMUL ECONOMIC**

Folosința actuala a imobilului conform plan de amplasament și delimitare a imobilului: teren vitan.  
Destinația stabilită prin P.U.G. aprobat prin HCL nr.155/29.11.1999 cu valabilitatea prelungita prin HCL nr. 300/12.11.2009 (UTR 11): zona construcțiilor aferente lucrarilor tehnico-edilitare.

### 3.1 REGIMUL TEHNIC

Documentația tehnică necesară obținerii Autorizației de Construire pentru bransamentul electric aerian, aferent construcției notate cu nr. cadastral 33300-C1, va fi întocmită de un proiectant autorizat, cu respectarea normativelor tehnice și a legislației în vigoare.

Alimentarea cu energie electrică a acestei construcții constă în racord electric aerian de 20 kv, montarea a douăzeci și cinci stâlpi de medie tensiune pe terenul municipiului și a unui post de transformare pe terenul aparținând Mondeco S.R.L..

Lucrările necesare alimentării cu energie electrică a fabricii de procesare deseuri periculoase proprietatea Mondeco S.R.L., vor afecta partea carosabilă auto a străzii Energeticianului.

Castigatorul licitației va solicita alt Certificat de Urbanism pentru obținerea Autorizației de Construire în vederea amplasării stâlpilor și realizarea bransamentelor/racordurilor.

### 3.2 REGIMUL DE ACTUALIZARE, MODIFICARE SAU DETALIERE A DOCUMENTAȚIILOR DE URBANISM

Prezentul certificat de urbanism poate fi utilizat în scopul declarat pentru:

**Organizarea licitației publice pentru concesionarea suprafeței de 25 mp (25 x 1 mp) teren proprietatea Municipiului Suceava - domeniul public, în vederea amplasării a 25 de stâlpi necesari alimentării cu energie electrică a fabricii de procesare deseuri periculoase aparținând Mondeco S.R.L.**

Certificatul de urbanism nu fine loc de autorizație de construire/desființare și nu conferă dreptul de a executa lucrări de construcții.

### 4. OBLIGAȚIILE TITULARULUI CERTIFICATULUI DE URBANISM:

În scopul elaburării documentației pentru autorizarea executării lucrărilor de construcții - de construire/de desființare - solicitantul se va adresa autorității competente pentru protecția mediului : Agenția pentru Protecția Mediului, Str. Bistriței nr. 1A, Suceava, Jud. Suceava, cod 720264

În aplicarea Directivei Consiliului 85/337/CEE (Directiva EIA) privind evaluarea efectelor anunilor proiecte publice și private asupra mediului, modificată prin Directiva Consiliului 97/11/CE și prin Directiva Consiliului și Parlamentului European 2003/35/CE privind participarea publicului la elaborarea anunilor planuri și programe în legătură cu mediul și modificarea, cu privire la participarea publicului și accesul la justiție, a Directivei 85/337/CEE și a Directivei 96/61/CE. prin certificatul de urbanism se comunică solicitantului obligația de a contacta autoritatea teritorială de mediu pentru ca aceasta să analizeze și să decidă, după caz, încadrarea / neîncadrarea proiectului investiției publice / private în lista proiectelor supuse evaluării impactului asupra mediului.

În aplicarea prevederilor Directivei Consiliului 85/337/CEE, procedura de emiteră a acordului de mediu se desfășoară după emiterea certificatului de urbanism, anterior depunerii documentației pentru autorizarea executării lucrărilor de construcții la autoritatea administrației publice competente.

În vederea satisfacerii cerințelor cu privire la procedura de emiteră a acordului de mediu autoritatea competentă pentru protecția mediului stabilește mecanismul asigurării consultării publice, centralizării opțiunilor publicului și formulării unui punct de vedere oficial cu privire la realizarea investiției în acord cu rezultatele consultării publice.

În aceste condiții:

După primirea prezentului certificat de urbanism, titularul are obligația de a se prezenta la autoritatea competentă pentru protecția mediului în vederea evaluării inițiale a investiției și stabilirii demarării procedurii de evaluare a impactului asupra mediului și/sau a procedurii de evaluare adecvată.

În urma evaluării inițiale a notificării privind intenția de realizare a proiectului se va emite actul administrativ al autorității competente pentru protecția mediului.

În situația în care autoritatea competentă pentru protecția mediului stabilește necesitatea evaluării efectelor investiției asupra mediului și/sau a evaluării adecvate, solicitantul are obligația de a notifica acest fapt autorității administrației publice competente cu privire la menținerea cererii pentru autorizarea executării lucrărilor de construcții.

În situația în care, după emiteră certificatului de urbanism ori pe parcursul derulării procedurii de evaluare a impactului asupra mediului, solicitantul renunță la intenția de realizare a investiției, acesta are obligația de a notifica acest fapt autorității administrației publice competente.

**5. CEREREA DE EMITERE A AUTORIZAȚIEI DE CONSTRUIRE/DESFINȚARE va fi însoțită de următoarele documente:**

a) certificatul de urbanism (copie);

b) dovada titlului asupra imobilului, teren și/sau construcții, sau, după caz, extrasul de plan cadastral actualizat la zi, și extrasul de carte funciară de informare actualizat la zi, în cazul în care legea nu dispune altfel (copie legalizată);

c) documentația tehnică - D.T., după caz (2 exemplare originale):

D.T.A.C.  D.T.O.E.  D.T.A.D.

d) avizele și acordurile stabilite prin certificatul de urbanism:

d.1) avize și acorduri privind utilitățile urbane și infrastructura (copie):

Alte avize/acorduri

alimentare cu apă  gaze naturale  
 canalizare  telefonizare  
 alimentare cu energie electrică  salubritate  
 alimentare cu energie termică  transport urban

d.2) avize și acorduri privind:

securitatea la incendiu  protecția civilă  sănătatea populației

d.3) avizele/acordurile specifice ale administrației publice centrale și/sau ale serviciilor descentralizate ale acestora:

- **Acordul Biroului Energetic din cadrul Primăriei Municipiului Suceava**  
- **Acord de principiu pentru sapatura pentru lucrările care afectează domeniul public sau privat al municipiului**  
- **Acord Transelectrica**  
- **Acord Transgaz**

d.4) studii de specialitate:

- **Dupa obtinerea Autorizației de Construire se va solicita Primăriei Municipiului Suceava avizul de sapatura si se va plati anticipat contravaloarea lucrărilor de refacere stabilite prin devizul de lucrari**  
- **Plan de situație întocmit de Serviciul Cadastru, Fond Funciar și Registrul Agricol al Primăriei Municipiului Suceava**

e) punctul de vedere/actul administrativ al autorității competente pentru protecția mediului (copie);

Documente de plată ale următoarelor taxe (copie):

Prezentul certificat de urbanism are valabilitate de 12 luni de la data emiterii.

**PRIMAR,**  
Ion Lungu

**SECRETAR,**  
Ioan Ciutac

L.S

**ARHITECT SEF,**  
**DIRECTOR EXECUTIV,**  
Cerasela-Manuela Bejenar

Achitat taxa de: \_\_\_\_\_ lei, conform Căntanței seria. \_\_\_\_\_ nr. \_\_\_\_\_

din \_\_\_\_\_

Prezentul certificat de urbanism a fost transmis solicitantului direct/prin poștă la data de \_\_\_\_\_

SEF SERVICIU  
Xenia Voda

INTOCMIT,  
Dafina Mures

ROMANIA  
JUDETUL SUCEAVA  
CONSILIUL LOCAL AL MUNICIPIULUI  
SUCEAVA

HOTARARE

privind insusirea bunurilor care apartin domeniului public al municipiului Suceava,  
in conformitate cu Legea nr. 213/1998 si H.G. nr. 548/1999

Consiliul local al municipiului Suceava

Avand in vedere expunerea de motive a Primarului municipiului Suceava,  
inregistrata sub nr. 22124/16.08.1999, raportul Directiei patrimoniului inregistrat sub nr.  
2125/16.08.1999 cat si raportul comisiei economice:

In baza dispozitiilor art. 21 din Legea nr. 213/1998 privind proprietatea publica si  
regimul juridic al acesteia si art. X din Normele tehnice pentru intocmirea inventarului  
bunurilor, care alcatuiesc domeniul public, aprobate prin H.G.R. nr. 548/1999;

In temeiul prevederilor art. 20 alin.2 lit.g, art. 28 alin. 2 si art. 29 din Legea nr.  
69/1991 a administratiei publice locale

HOTARASTE:

Art. 1. Se aproba inventarul bunurilor care alcatuiesc domeniul public al  
municipiului Suceava, conform anexelor.

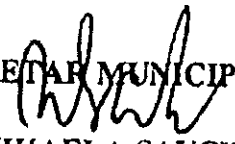
Art. 2. Primarul municipiului Suceava, prin Directia patrimoniului, va inainta in  
termenul prevazut de art. XI din Normele tehnice aprobate prin H.G.R. nr. 548/1999,  
prezenta hotarare cu listele anexa, Consiliului judetean Suceava.

PRESEDINTE DE SEDINTA

ADRIAN NITA



SECRETAR MUNICIPIU



cons.jr. MIHAELA SAUCHEA

Nr. 153/29.11.1999

III  
MMS/CD



ROMÂNIA  
JUDEȚUL SUCEAVA  
CONSILIUL LOCAL AL MUNICIPIULUI  
SUCEAVA

HOTĂRÂRE

privind modificarea unor prevederi din H.C.L. nr. 153/1999 și H.C.L. nr.157/2000

Consiliul local al municipiului Suceava;

Având în vedere expunerea de motive a Primarului municipiului Suceava, înregistrată sub nr. 12.175/27.04.2001 și raportul serviciului cadastru, fond funciar înregistrat la nr. 12.176/27.04.2001;

În baza prevederilor art. 21 din Legea nr. 213/1998, privind proprietatea publică și regimul juridic al acesteia și art. X din Normele tehnice pentru întocmirea inventarului bunurilor care alcătuiesc domeniul public, aprobate prin H.G.R. nr. 548/1999 și O.U.G. nr. 206/2000;

În temeiul dispozițiilor art. 20 alin.2 lit.g, art.28 alin.2 și art. 29 din Legea administrației publice locale nr. 69/1991, republicată

HOTĂRĂȘTE:

Art. 1 Articolul 1 din H.C.L. nr. 153/1999 și art. 2 din H.C.L. nr.157/2000 vor avea următorul cuprins:

Se însușește inventarul bunurilor care alcătuiesc domeniul public al municipiului Suceava, conform anexei, care face parte integrantă din hotărâre.

Art. 2 Primarul municipiului Suceava, va duce la îndeplinire prevederile hotărârii.

PREȘEDINTE DE ȘEDINȚĂ

CORNELIU VORNICEANU



SECRETAR MUNICIPIU

cons.jr.MIHAELA SAUCHEA

Nr.88/27 aprilie 2001

III  
MMS/CD

ROMÂNIA  
JUDEȚUL SUCEAVA  
CONSILIUL LOCAL AL MUNICIPIULUI  
SUCEAVA

**HOTĂRÂRE**

privind preluarea în domeniul public al municipiului Suceava a terenurilor și clădirilor aflate în folosința unităților de învățământ preuniversitare

Consiliul local al municipiului Suceava;

Având în vedere expunerea de motive a Primarului municipiului Suceava înregistrată sub nr. 30605/22.11.2000 și raportul serviciului date urbane, cadastru și gestiunea localității înregistrat la nr. 30606/22.11.2000;

În baza prevederilor art. 3 alin.4 din Legea nr. 213/1998 privind proprietatea publică și regimul juridic al acesteia, completată prin art. 2 din Ordonanța de Urgență nr. 30/2000 privind modificarea Legii învățământului nr. 84/1995;

În temeiul dispozițiilor art. 20 lit.g, art.28 alin.2 și art.29 din Legea administrației publice locale nr. 69/1991

**HOTĂRĂȘTE:**


Art.1 Se aprobă preluarea în domeniul public al municipiului Suceava a bunurilor imobile terenuri și clădiri aflate în folosința unităților școlare preuniversitare, conform tabelului anexă, ce face parte integrantă din prezenta hotărâre.

Art. 2 Se completează inventarul domeniului public al municipiului Suceava cu bunurile mobile prevăzute la art.1.

Art. 3. Primarul municipiului Suceava, prin serviciul contabilitate, serviciul date urbane, cadastru și gestiunea localității și serviciul fond funciar, va duce la îndeplinire prevederile hotărârii.

PREȘEDINTE DE ȘEDINȚĂ

CONSTANTIN MĂRGINEANU



SECRETAR MUNICIPIU

cons. jr. MIHAELA SĂUCHEA

Nr. 157/28 noiembrie 2000

JUDEȚUL SUCEAVA  
MUNICIPIUL SUCEAVA

Anexa nr.2

Înșușit de consiliul local prin Hotărârea nr. 153 din  
29.11.1999 modificată și completată prin Hotărârea nr.88  
din 27.04.2001

COMISIA SPECIALĂ PENTRU ÎNTOCMIREA INVENTARULUI  
BUNURILOR CARE ALCĂTUIESC DOMENIUL PUBLIC AL  
MUNICIPIULUI

Primarul municipiului,  
Constantin Sofroni

INVENTARUL

bunurilor care aparțin domeniului public al municipiului SUCEAVA - județul SUCEAVA

Sectiunea I - Bunuri imobile

Nr. crt	Codul de clasificare	Denumirea bunului	Elementele de identificare	Anul dobândirii / dării în folosință	Valoarea de inventar (mii lei)	Situația juridică actuală
1	1.3.7.3.	Strada Aleea Dumbrăvii	De la intersecția cu str. Gh. Doja până la Avicola Burdujeni L=1000m, l=7m, S=7000mp, Trotuar L=300m, l=2m, S=600mp		1995000000	Ordonanța Guvernului nr.43/97 republicată
2	1.3.7.2.	Strada Aleea Lalelelor	Din B-dul G.Enescu, prin spatele mag. de mobilă, până în B-dul G.Enescu, bloc T90 L=1260m, l=6m, S=7560mp, Trotuar L=1260m, l=1,6m, S=2016mp		2013480000	Ordonanța Guvernului nr.43/97 republicată
3	1.3.7.2.	Strada Aleea Nucului	Din strada Ștefan cel Mare până în strada Aleea Sit. Al. Ienceanu L=520m, l=5m, S=2600mp Trotuar L=520m, l=2m, S=1040mp		733200000	Ordonanța Guvernului nr.43/97 republicată

74	1.3.7.2.	Strada Eroilor	Din str. Cuza Vodă, L=850m, l=7m S=5950mp, trotuar L=850m, l=3m, S=2550mp	2132085000	Ordonanța Guvernului nr.43/97 republicată
75	1.3.7.1	Strada Eternității	Din str. Cpt. Grigore Andrei spre cimitir și str. 22 Decembrie, L=600m, l=6m S=3600mp	241200000	Ordonanța Guvernului nr.43/97 republicată
76	1.3.7.1.	Strada Eudoxiu Hurmuzachi	Din B-dul Ana Ipătescu spre str. Tipografie, L=520m, l=5m, S=2600mp	611000000	Ordonanța Guvernului nr.43/97 republicată
77	1.3.7.1	Strada Făgetului	Din strada Dobriță Eugen (se înfundă), L=120m, l=3m, S=360mp	241200000	Ordonanța Guvernului nr.43/97 republicată
78	1.3.7.1	Strada Florilor	Din str. Jean Bart (se înfundă), L=137m, l=5m, S=685mp	260975000	Ordonanța Guvernului nr.43/97 republicată
79	1.3.7.2.	Strada Gării	Din Gara Ițcani până în str. Gr. Al. Ghica L=1200m, l=9m, S=10800mp, Trotuar L=1200m, l=3m, S=3600mp	2961000000	Ordonanța Guvernului nr.43/97 republicată
80	1.3.7.3.	Bulevardul Prefect Gavril Tudoraș	Din str. Bistriței până în str. Victoriei, L=390m, l=9m, S=3510mp, Trotuar L=390m l=4m, S=1560mp	1222650000	Ordonanța Guvernului nr.43/97 republicată
81	1.3.7.3.	Strada General Jacob Zadik	Din str. Calea Unirii (se înfundă) L=350m, l=7m S=2450mp, Trotuar L=350m, l=2m, S=700mp	7980000000	Ordonanța Guvernului nr.43/97 republicată
82	1.3.7.2.	Strada I. G. Zbiera	Din str. Veronica Micle până în str. Ion Creangă, L=806m, l=5m S=4030mp, Trotuar L=806m, l=2m, S=1612mp	1136460000	Ordonanța Guvernului nr.43/97 republicată
83	1.3.7.3.	Strada Energeticianului	Din str. Calea Unirii până la CET, L=2000m, l=7m, S=14000mp	3990000000	Ordonanța Guvernului nr.43/97 republicată