



MUNICIPIUL SUCEAVA

B-dul 1 Mai nr. 5A, cod: 720224

www.primariasv.ro, primsv@primariasv.ro

Tel: 0230-212696, Fax: 0230-520593

POLIȚIA LOCALĂ SUCEAVA

Nr. 172.497 din 24.05.2018

**APROB
PRIMAR**

ION LUNGU

RAPORT

cu privire la contestația / plângerea prealabilă a domnilor
Vasile Mocanu - consilier local și Dan Ioan Cușnir - consilier județean
prin care se solicită „revocarea în tot a Hotărârii Consiliului Local Suceava
nr.88/29.03.2018 privind aprobarea
Registrului local al spațiilor verzi din Municipiul Suceava”

În temeiul prevederilor art. 16 din Legea nr. 24 din 15 ianuarie 2007 privind reglementarea și administrarea spațiilor verzi din intravilanul localităților, republicată, autoritățile administrației publice locale au obligația să țină evidența spațiilor verzi de pe teritoriul unităților administrative, prin constituirea registrelor locale ale spațiilor verzi care se actualizează ori de câte ori intervin modificări.

Evidența spațiilor verzi are drept scop organizarea folosirii raționale a acestora, a regenerării și protecției lor eficiente, cu exercitarea controlului sistematic al schimbărilor calitative și cantitative, precum și asigurarea informațiilor despre spațiile verzi.

Registrul local al spațiilor verzi este un sistem informațional care cuprinde datele tehnice ale tuturor spațiilor verzi conform indicilor de calitate și cantitate.

În conformitate cu prevederile art. 8 din Ordinul nr. 1466 din 17 mai 2010 pentru modificarea Ordinului ministrului dezvoltării, lucrărilor publice și locuințelor nr. 1.549/2008 privind aprobarea Normelor tehnice pentru elaborarea Registrului local al spațiilor verzi -

Registrul local al spațiilor verzi din intravilanul localităților este corelat cu prevederile planurilor urbanistice generale și ale regulamentelor de urbanism, întocmite conform Legii nr. 350/2001 privind amenajarea teritoriului și urbanismul, cu modificările și completările ulterioare.

În acest sens, Legea nr. 215 din 23 aprilie 2001 a administrației publice locale, republicată, prevede în cadrul art.45 alin.(2) că hotărârile privind organizarea și dezvoltarea urbanistică a localităților și amenajarea teritoriului se adoptă cu votul majorității consilierilor locali în funcție.

Față de cele menționate mai sus, având în vedere faptul ca Registrul spațiilor verzi constituie o evidență a spațiilor verzi ce stă la baza întocmirii documentațiilor de urbanism și nu stabilește măsuri de administrare a acestora, HCL nr. 88 /29.03.2018 privind aprobarea Registrului local al spațiilor verzi a fost adoptată cu cvorumul legal stabilit de Legea nr. 215/2001, respectiv cu votul majorității consilierilor locali în funcție.

Referitor la nerespectarea prevederilor art. 5 lit c) și d) din Ordin 1466/2010 și pct. 3 lit. c) și d) din Caietul de Sarcini (al doilea aspect, punctul 1 din contestație), cu privire la conținutul Registrului:

Registrul local al spațiilor verzi din municipiul Suceava s-a realizat în conformitate cu prevederile Ordinului nr.1466/2010 pentru modificarea Ordinului nr.1549/2008 privind aprobarea Normelor tehnice pentru elaborarea registrului local al spațiilor verzi și cuprinde date referitoare la:

- spațiile verzi
- arbori izolați
- arbori ocrotiți
- terenuri degradate ce pot fi reabilitate ca spații verzi.

În conformitate cu prevederile art. 5 lit c) și d) din Ordin 1466/2010 și pct. 3 lit. c) și d) din Caietul de Sarcini, prestatorul a identificat și determinat în teren și arborii izolați și arborii ocrotiți, din punct de vedere cantitativ și calitativ, iar în aplicație există următoarele informații: număr unic de identificare, amplasament, specie, diametru, înălțime, evaluarea stării de viabilitate, identificarea riscurilor potențiale având în vedere starea de viabilitate. Aceste informații sunt cuprinse în Fișa spațiului verde.

Referitor la nerespectarea prevederilor art. 12 alin. 1 lit. d) din Ordin (al doilea aspect, punctul 2 din contestație) privind Fișa spațiului verde:

Aplicația web GIS realizată de prestator are capabilitatea de a genera „Fișa spațiului verde”, în conformitate cu Anexa din Ordinul nr. 1466/2010. Acesta este un document ce cumulează toate informațiile cuprinse în sistem și detaliază datele culese din teren și anume:

- date despre terenul spațiu verde;
- date privind construcțiile existente pe spațiul verde;
- date privind arbori izolați și arbori ocrotiți.

(Anexa nr.1 – exemplu Fișa spațiului verde).

În ceea ce privește nerespectarea prevederilor art. 11 alin 1 lit a și art. 7 pct. 2 din Ordin, referitor la activitățile ce trebuiau întreprinse pentru constituirea Registrului local precizăm: Elaborarea Registrului local al spațiilor verzi s-a realizat prin executarea următoarelor lucrări:

- ✓ Identificarea, măsurarea și cartarea terenurilor definite ca spații verzi;
 - identificarea și marcarea pe plan a tuturor suprafețelor ce pot fi clasificate ca spațiu verde, pe fiecare stradă, zonă de blocuri, zona instituțiilor publice, zona parcurilor, serelor, pădurile de agrement ș.a.;
 - identificarea și marcarea pe plan a suprafețelor ocupate cu amenajări peisagistice: alei, statui, fântâni arteziene și alte lucrări constructive;
 - identificarea și marcarea pe plan a altor elemente care se află pe suprafața spațiilor verzi: mobilier urban, stâlpi de iluminat, coșuri de gunoi, ornamente, ș.a.;
 - culegerea informațiilor specifice privind speciile de arbori și vegetația existentă pe aceste terenuri;
- ✓ Identificarea, înregistrarea și marcarea pe plan a exemplarelor de arbori/arbuști cu determinarea coordonatelor;
 - stabilirea pentru fiecare exemplar (arbore, arbust) a elementelor taxonomice și determinarea valorilor funcționale principale: clasificare specie, diametru, înălțime, evaluarea stării de viabilitate, identificarea riscurilor potențiale;
- ✓ Transpunerea pe hartă în format GIS a tuturor informațiilor culese:
 - crearea bazei de date relațională cu suport pentru date spațiale, versionare, indexare și extensibilitate, în conformitate cu situația existentă în teren;
- ✓ Prelucrarea datelor și elaborarea hărților digitale rezultate, într-un sistem de coordonate unitar, în formate standard sau compatibile, care să conțină distribuția spațiilor verzi compacte, distribuția arborilor/vegetației și distribuția terenurilor degradate care ar putea fi transformate în spații verzi;
- ✓ Realizarea procedurii privind modalitatea de culegere, introducere și validare a datelor specifice, necesare pentru introducerea datelor în baza de date și instruirea personalului cu atribuții privind administrarea, întreținerea și exploatarea sistemului.

Identificarea și determinarea spațiilor verzi s-a realizat cu personal calificat (inginer autorizat ANCPI) și cu respectarea normelor legale, fiind depuse la licitație contracte care atestă experiența similară solicitată. (Anexa nr. 2 – extras din oferta tehnică).

Măsurătorile pentru determinarea suprafețelor spațiilor verzi și pentru poziționarea arborilor au fost realizate utilizând echipamente specifice în sistem național de proiecție Stereo 70. Spațiile verzi identificate și delimitate sunt în concordanță cu prevederile PUG al Municipiului Suceava.

Cu privire la verificarea și recepția lucrării (al treilea aspect din contestație) precizăm:

Contractul de servicii a fost semnat pentru o perioadă de 14 luni și a fost împărțit în 6 etape, iar recepția lucrărilor s-a realizat pentru fiecare etapă în parte, cu respectarea prevederilor art.19 și art.20 din Ordinul 1466/2010, în susținerea acestui aspect fiind Rapoartele de activitate,

Procesele verbale de acceptanță și Referatele de verificare și recepție a lucrărilor întomite de comisia constituită în baza dispoziției primarului municipiului Suceava.

Verificările s-au efectuat pe etape, în funcție de natura lucrărilor, primăria asigurând suport logistic, date și informații deținute de compartimente de specialitate, specialiști în teren pentru validarea măsurătorilor, iar toate neclaritățile sau neconcordanțele depistate au fost rezolvate în cadrul ședințelor de lucru și prin corespondență (Anexa nr.3 – exemple: Minută ședință, Raport de activitate, Proces verbal de acceptanță, Referat comisie de verificare și recepție).

Cu privire la serviciile prestate de societatea Fida Solutions Baia Mare (aspectul patru din contestație):

Prestatorul a realizat atât servicii de elaborare a unei aplicații informatice de tip GIS cât și activitățile de identificare, măsurare și determinare a fizică a spațiilor verzi și a arborilor, cu respectarea prevederilor Ordinului 1466/2010 și Caietului de sarcini.

Activitățile pentru realizarea registrului au fost efectuate în baza unei proceduri operaționale, în care au fost stabilite modalitatea de culegere a datelor din teren, de introducere și validare în aplicație a acestora. Zonelor verzi s-au generat în sistem GIS ca urmare a efectuării măsurătorilor din teren, a introducerii și procesării datelor în aplicație.

Registrul local al spațiilor a fost supus dezbaterii publice în perioada 28.02 - 20.03.2018, iar accesul la informațiile publice a fost asigurat prin afișarea la sediul primăriei, pe site-ul oficial www.primariasv.ro, prin comunicate în mass media, prin adrese transmise unor instituții publice.

Menționăm că informațiile din Registrul spațiilor verzi au fost disponibile la sediul Poliției locale Suceava din str.Petru Rareș nr.9, la numărul de telefon 0230/212192, interior 190 și prin email la adresa birou_mediu@primariasv.ro. Datorită volumul mare de documente, aceste informații nu au putut fi atașate la proiectul de hotărâre privind aprobarea Registrului local al spațiilor verzi în format letric (spre exemplu o fișă a spațiilor verzi conține în medie 4 pagini x 4741 fișe ,rezultand aproximativ un nr. de 18.964 pagini).


În vederea exploatării corespunzătoare a aplicației a fost necesar să se stabilească tipurile de utilizatori și acțiunile disponibile ale acestora, respectiv utilizatori neautentificați (vor putea consulta exclusiv informații cu caracter general, de interes public și utiliza instrumente și funcții de hartă – publicul interesat) și utilizatori autentificați (grupul de lucru din serviciile de specialitate ale primăriei).

Față de cele prezentate mai sus, HCL nr.88 din 29.03.2018 privind aprobarea “Registrului local al spațiilor verzi din Municipiul Suceava” îndeplinește condițiile de fond și de formă cerute de lege și nu se impune revocarea acesteia.

Director executiv Poliția locală,

Ovidiu Doroftei


Șef birou Protecția mediului,
Victoria Tabarcea



Județul: Suceava
Localitatea: Suceava
Cod SIRUTA: 146272

Secțiune plan:
Nr. cadastral imobil:
Nr. carte funciară:


Cod zonă valorică:
Cod zonă protejată:
Cod poștal: -

FIȘA SPAȚIULUI VERDE

1. SCHIȚA AMPLASAMENTULUI TERENULUI SPAȚIU VERDE



May 23, 2018



Proiectat în 2017

2. ADRESĂ: Strada: Bulevardul 1 Mai, Număr: , Localizare: Cartier Obcini; Nr UI: 4230

3. DATE DESPRE TERENUL SPAȚIU VERDE

Proprietar/Deținător teren spațiu verde	Tip proprietate	Mod de administrare	Categorie de folosință	Reglementare urbanistică	Suprafață măsurată (m ²)		Total teren spațiu verde (m ²)	Observații
					Teren exclusiv	Teren indiviziune		
Municipiul Suceava	Public	Consiliu Local	Spatiu verde	P.U.G.	4022.92	-	4022.92	
Total teren spațiu verde (m ²)							4022.92	

4. DATE PRIVIND CONSTRUCȚIILE EXISTENTE PE TERENUL SPAȚIU VERDE

Proprietar/Deținător construcții	Tip proprietate	Mod de administrare	Nr. corp construcție	Cod grupa destinație	Suprafață construită la sol (m ²)	Observații
Municipiul Suceava	Public	Consiliu Local	-	-	1.00	Banca;
Municipiul Suceava	Public	Consiliu Local	-	-	0.00	Stalp de iluminat; felinare
Municipiul Suceava	Public	Consiliu Local	-	-	1.00	Banca;
Municipiul Suceava	Public	Consiliu Local	-	-	0.00	Ornament; masa de lemn
Municipiul Suceava	Public	Consiliu Local	-	-	0.00	Ornament;
Municipiul Suceava	Public	Consiliu Local	-	-	0.00	Stalp de iluminat; felinare
Municipiul Suceava	Public	Consiliu Local	-	-	0.00	Stalp de iluminat; felinare
Municipiul Suceava	Public	Consiliu Local	-	-	0.00	Stalp de iluminat; felinare
Municipiul Suceava	Public	Consiliu Local	-	-	1.00	Banca;
Municipiul Suceava	Public	Consiliu Local	-	-	0.00	Cos de gunoi;
Municipiul Suceava	Public	Consiliu Local	-	-	1.00	Banca;
Municipiul Suceava	Public	Consiliu Local	-	-	0.00	Cos de gunoi;

1860	Cartier Obcini	Salcam	20	8	3 -- normala	2 -- putin intretinut	izolat	-
1897	Cartier Obcini	Cires	4	2	3 -- normala	2 -- putin intretinut	izolat	-
1954	Cartier Obcini	Mesteacan	32	18	3 -- normala	2 -- putin intretinut	izolat	-
1946	Cartier Obcini	Cires	2	2	3 -- normala	2 -- putin intretinut	izolat	-
1891	Cartier Obcini	Paltin de munte	5	2.5	3 -- normala	2 -- putin intretinut	izolat	-
1914	Cartier Obcini	Cires	4	2	3 -- normala	2 -- putin intretinut	izolat	-
1843	Cartier Obcini	Nuc comun	6	3	3 -- normala	2 -- putin intretinut	izolat	-
1937	Cartier Obcini	Molid intepator (argintiu)	10	4	3 -- normala	2 -- putin intretinut	izolat	-
1960	Cartier Obcini	Mar rosu	30	6	3 -- normala	2 -- putin intretinut	izolat	-
1920	Cartier Obcini	Cires	6	3	3 -- normala	2 -- putin intretinut	izolat	-
1874	Cartier Obcini	Mar rosu	15	4	3 -- normala	2 -- putin intretinut	izolat	-
1857	Cartier Obcini	Molid intepator (argintiu)	0	0	3 -- normala	2 -- putin intretinut	izolat	-
1831	Cartier Obcini	Cires	2	2	3 -- normala	2 -- putin intretinut	izolat	-
1880	Cartier Obcini	Salcam	16	10	3 -- normala	2 -- putin intretinut	izolat	-
1906	Cartier Obcini	Mar rosu	25	5	3 -- normala	2 -- putin intretinut	izolat	-
1837	Cartier Obcini	Salcam	16	10	3 -- normala	2 -- putin intretinut	izolat	-
1957	Cartier Obcini	Catalpa	20	2.5	3 -- normala	2 -- putin intretinut	izolat	-
1943	Cartier Obcini	Ulm de camp	2	2	3 -- normala	2 -- putin intretinut	izolat	-
1900	Cartier Obcini	Cires	2	2	3 -- normala	2 -- putin intretinut	izolat	-
1894	Cartier Obcini	Catalpa	15	2.5	3 -- normala	2 -- putin intretinut	izolat	-
1851	Cartier Obcini	Molid intepator (argintiu)	5	2.5	3 -- normala	2 -- putin intretinut	izolat	-
1915	Cartier Obcini	Cires	5	2	3 -- normala	2 -- putin intretinut	izolat	-
1938	Cartier Obcini	Molid intepator (argintiu)	10	4	3 -- normala	2 -- putin intretinut	izolat	-
1869	Cartier Obcini	Catalpa	15	3	3 -- normala	2 -- putin intretinut	izolat	-
1892	Cartier Obcini	Paltin de munte	5	2.5	3 -- normala	2 -- putin intretinut	izolat	-
1961	Cartier Obcini	Mesteacan	22	16	3 -- normala	2 -- putin intretinut	izolat	-
1886	Cartier Obcini	Molid intepator (argintiu)	10	3.5	3 -- normala	2 -- putin intretinut	izolat	-
1921	Cartier Obcini	Molid intepator (argintiu)	10	3.5	3 -- normala	2 -- putin intretinut	izolat	-
1932	Cartier Obcini	Paltin de munte	5	2.5	3 -- normala	2 -- putin intretinut	izolat	-
1829	Cartier Obcini	Molid intepator (argintiu)	5	2.5	3 -- normala	2 -- putin intretinut	izolat	-
1875	Cartier Obcini	Dud	16	10	3 -- normala	2 -- putin intretinut	izolat	-
1832	Cartier Obcini	Cires	2	2	3 -- normala	2 -- putin intretinut	izolat	-
1952	Cartier Obcini	Pin silvestru	34	16	3 -- normala	2 -- putin intretinut	izolat	-
1858	Cartier Obcini	Molid intepator (argintiu)	7	3	3 -- normala	2 -- putin intretinut	izolat	-
1838	Cartier Obcini	Biota	0	0	3 -- normala	2 -- putin intretinut	izolat	-
1909	Cartier Obcini	Molid intepator (argintiu)	5	3	3 -- normala	2 -- putin intretinut	izolat	-
1852	Cartier Obcini	Molid intepator (argintiu)	5	2.5	3 -- normala	2 -- putin intretinut	izolat	-
1895	Cartier Obcini	Catalpa	15	2.5	3 -- normala	2 -- putin intretinut	izolat	-
1901	Cartier Obcini	Cires	6	3	3 -- normala	2 -- putin intretinut	izolat	-
1846	Cartier Obcini	Pin silvestru	26	18	3 -- normala	2 -- putin intretinut	izolat	-
1866	Cartier Obcini	Corcodus rosu	4	4	3 -- normala	2 -- putin intretinut	izolat	-
1941	Cartier Obcini	Molid intepator (argintiu)	10	4	3 -- normala	2 -- putin intretinut	izolat	-
1912	Cartier Obcini	Paltin de munte	5	2.5	3 -- normala	2 -- putin intretinut	izolat	-
1889	Cartier Obcini	Catalpa	15	2	3 -- normala	2 -- putin intretinut	izolat	-
1958	Cartier Obcini	Mesteacan	28	16	3 -- normala	2 -- putin intretinut	izolat	-
1935	Cartier Obcini	Paltin de munte	5	2.5	3 -- normala	2 -- putin intretinut	izolat	-
1918	Cartier Obcini	Cires	4	2	3 -- normala	2 -- putin intretinut	izolat	-
1872	Cartier Obcini	Catalpa	15	3	3 -- normala	2 -- putin intretinut	izolat	-
1878	Cartier Obcini	Paltin de munte	5	2.5	3 -- normala	2 -- putin intretinut	izolat	-
1929	Cartier Obcini	Paltin de munte	5	2.5	3 -- normala	2 -- putin intretinut	izolat	-
1855	Cartier Obcini	Molid intepator (argintiu)	0	0	3 -- normala	2 -- putin intretinut	izolat	-
1835	Cartier Obcini	Corcodus rosu	6	2	3 -- normala	2 -- putin intretinut	izolat	-
1955	Cartier Obcini	Mesteacan	24	16	3 -- normala	2 -- putin intretinut	izolat	-
1949	Cartier Obcini	Catalpa	15	4	3 -- normala	2 -- putin intretinut	izolat	-
1849	Cartier Obcini	Molid intepator (argintiu)	5	2.5	3 -- normala	2 -- putin intretinut	izolat	-
1898	Cartier Obcini	Cires	4	2	3 -- normala	2 -- putin intretinut	izolat	-
1	Cartier Obcini	Diverse sp. Ras. si Foi.	-	-	-	-	-	-
2	Cartier Obcini	Diverse sp. Ras. si Foi.	-	-	-	-	-	-
3	Cartier Obcini	Diverse sp. Ras. si Foi.	-	-	-	-	-	-
4	Cartier Obcini	Diverse sp. Ras. si Foi.	-	-	-	-	-	-

7. DOCUMENTE EMISE CU PRIVIRE LA TERENUL SPAȚIU VERDE ȘI CONSTRUCȚIILE EXISTENTE:

Nr. document	Data încărcare document	Denumire document
-	-	-

Întocmit Fusa Daniela
Data: 23/05/2018

Verificat Victoria Tabarcea
Data: 23/05/2018

1950	Cartier Obcini	Pin silvestru	30	18	3 -- normala	2 -- putin intreținut	izolat	-
1830	Cartier Obcini	Cires	2	2	3 -- normala	2 -- putin intreținut	izolat	-
1881	Cartier Obcini	Paltin de munte	4	3	3 -- normala	2 -- putin intreținut	izolat	-
1944	Cartier Obcini	Cires	2	2	3 -- normala	2 -- putin intreținut	izolat	-
1956	Cartier Obcini	Catalpa	20	2.5	3 -- normala	2 -- putin intreținut	izolat	-
1907	Cartier Obcini	Mar rosu	25	5	3 -- normala	2 -- putin intreținut	izolat	-
1850	Cartier Obcini	Molid intepator (argintiu)	5	2.5	3 -- normala	2 -- putin intreținut	izolat	-
1916	Cartier Obcini	Frasin comun	2	1.5	3 -- normala	2 -- putin intreținut	izolat	-
1893	Cartier Obcini	Catalpa	15	2.5	3 -- normala	2 -- putin intreținut	izolat	-
1864	Cartier Obcini	Mar rosu	15	4	3 -- normala	2 -- putin intreținut	izolat	-
1841	Cartier Obcini	Cires	4	2	3 -- normala	2 -- putin intreținut	izolat	-
1964	Cartier Obcini	Molid	10	4	3 -- normala	2 -- putin intreținut	izolat	-
1910	Cartier Obcini	Molid intepator (argintiu)	5	3	3 -- normala	2 -- putin intreținut	izolat	-
1887	Cartier Obcini	Molid intepator (argintiu)	10	3.5	3 -- normala	2 -- putin intreținut	izolat	-
1933	Cartier Obcini	Paltin de munte	5	2.5	3 -- normala	2 -- putin intreținut	izolat	-
1870	Cartier Obcini	Catalpa	15	3	3 -- normala	2 -- putin intreținut	izolat	-
1924	Cartier Obcini	Molid intepator (argintiu)	10	3.5	3 -- normala	2 -- putin intreținut	izolat	-
1927	Cartier Obcini	Salcam	20	8	3 -- normala	2 -- putin intreținut	izolat	-
1833	Cartier Obcini	Cires	4	2	3 -- normala	2 -- putin intreținut	izolat	-
1904	Cartier Obcini	Molid intepator (argintiu)	10	4	3 -- normala	2 -- putin intreținut	izolat	-
1861	Cartier Obcini	Cires	4	2	3 -- normala	2 -- putin intreținut	izolat	-
1947	Cartier Obcini	Molid intepator (argintiu)	1	2.5	3 -- normala	2 -- putin intreținut	izolat	-
1953	Cartier Obcini	Pin silvestru	20	12	3 -- normala	2 -- putin intreținut	izolat	-
1853	Cartier Obcini	Molid intepator (argintiu)	5	2.5	3 -- normala	2 -- putin intreținut	izolat	-
1847	Cartier Obcini	Pin silvestru	30	18	3 -- normala	2 -- putin intreținut	izolat	-
1842	Cartier Obcini	Biota	0	0	3 -- normala	2 -- putin intreținut	izolat	-
1888	Cartier Obcini	Molid intepator (argintiu)	10	3.5	3 -- normala	2 -- putin intreținut	izolat	-
1959	Cartier Obcini	Mesteacan	30	18	3 -- normala	2 -- putin intreținut	izolat	-
1965	Cartier Obcini	Catalpa	15	3	3 -- normala	2 -- putin intreținut	izolat	-
1865	Cartier Obcini	Paltin de munte	5	2.5	3 -- normala	2 -- putin intreținut	izolat	-
1911	Cartier Obcini	Mar rosu	15	3	3 -- normala	2 -- putin intreținut	izolat	-
1919	Cartier Obcini	Cires	4	2	3 -- normala	2 -- putin intreținut	izolat	-
1925	Cartier Obcini	Frasin comun	4	3	3 -- normala	2 -- putin intreținut	izolat	-
1879	Cartier Obcini	Paltin de munte	6	6	3 -- normala	2 -- putin intreținut	izolat	-
1928	Cartier Obcini	Salcam	22	10	3 -- normala	2 -- putin intreținut	izolat	-
1905	Cartier Obcini	Molid intepator (argintiu)	10	4	2 -- scazuta, lanced	2 -- putin intreținut	izolat	-
1856	Cartier Obcini	Molid intepator (argintiu)	7	3	3 -- normala	2 -- putin intreținut	izolat	-
1836	Cartier Obcini	Salcam	20	12	3 -- normala	2 -- putin intreținut	izolat	-
1942	Cartier Obcini	Salcam	20	10	3 -- normala	2 -- putin intreținut	izolat	-
1848	Cartier Obcini	Molid intepator (argintiu)	5	2.5	3 -- normala	2 -- putin intreținut	izolat	-
1899	Cartier Obcini	Cires	2	2	3 -- normala	2 -- putin intreținut	izolat	-
1948	Cartier Obcini	Molid intepator (argintiu)	1	2	3 -- normala	2 -- putin intreținut	izolat	-
1962	Cartier Obcini	Molid	10	4	3 -- normala	2 -- putin intreținut	izolat	-
1939	Cartier Obcini	Molid intepator (argintiu)	10	4	3 -- normala	2 -- putin intreținut	izolat	-
1845	Cartier Obcini	Pin silvestru	30	18	3 -- normala	2 -- putin intreținut	izolat	-
1868	Cartier Obcini	Cires	4	2	3 -- normala	2 -- putin intreținut	izolat	-
1839	Cartier Obcini	Cires	2	2	3 -- normala	2 -- putin intreținut	izolat	-
1862	Cartier Obcini	Cires	4	2	3 -- normala	2 -- putin intreținut	izolat	-
1885	Cartier Obcini	Molid intepator (argintiu)	7	3.5	3 -- normala	2 -- putin intreținut	izolat	-
1931	Cartier Obcini	Paltin de munte	5	2.5	3 -- normala	2 -- putin intreținut	izolat	-
1876	Cartier Obcini	Paltin de munte	5	2.5	3 -- normala	2 -- putin intreținut	izolat	-
1922	Cartier Obcini	Molid intepator (argintiu)	10	3.5	3 -- normala	2 -- putin intreținut	izolat	-
1902	Cartier Obcini	Molid intepator (argintiu)	10	4	3 -- normala	2 -- putin intreținut	izolat	-
1951	Cartier Obcini	Pin silvestru	28	18	3 -- normala	2 -- putin intreținut	izolat	-
1882	Cartier Obcini	Molid	10	3	3 -- normala	2 -- putin intreținut	izolat	-
1859	Cartier Obcini	Molid intepator (argintiu)	0	0	3 -- normala	2 -- putin intreținut	izolat	-
1896	Cartier Obcini	Catalpa	15	2.5	3 -- normala	2 -- putin intreținut	izolat	-
1908	Cartier Obcini	Molid	5	3	3 -- normala	2 -- putin intreținut	izolat	-
1945	Cartier Obcini	Cires	2	2	3 -- normala	2 -- putin intreținut	izolat	-
1963	Cartier Obcini	Molid intepator (argintiu)	10	4	3 -- normala	2 -- putin intreținut	izolat	-
1940	Cartier Obcini	Molid intepator (argintiu)	10	4	3 -- normala	2 -- putin intreținut	izolat	-
1917	Cartier Obcini	Cires	5	2	3 -- normala	2 -- putin intreținut	izolat	-
1840	Cartier Obcini	Cires	10	6	3 -- normala	2 -- putin intreținut	izolat	-
1863	Cartier Obcini	Mar rosu	15	4	3 -- normala	2 -- putin intreținut	izolat	-
1934	Cartier Obcini	Paltin de munte	5	2.5	3 -- normala	2 -- putin intreținut	izolat	-
1871	Cartier Obcini	Catalpa	15	3	3 -- normala	2 -- putin intreținut	izolat	-
1877	Cartier Obcini	Paltin de munte	5	2.5	3 -- normala	2 -- putin intreținut	izolat	-
1923	Cartier Obcini	Molid intepator (argintiu)	10	3.5	3 -- normala	2 -- putin intreținut	izolat	-
1903	Cartier Obcini	Molid intepator (argintiu)	10	4	3 -- normala	2 -- putin intreținut	izolat	-
1926	Cartier Obcini	Tei cu frunza mare	4	3	3 -- normala	2 -- putin intreținut	izolat	-
1854	Cartier Obcini	Molid intepator (argintiu)	5	2.5	3 -- normala	2 -- putin intreținut	izolat	-
1834	Cartier Obcini	Cires	2	2	3 -- normala	2 -- putin intreținut	izolat	-
1883	Cartier Obcini	Molid intepator (argintiu)	10	3	3 -- normala	2 -- putin intreținut	izolat	-

Municipiul Suceava	Public	Consiliu Local	-	-	1.00	Banca;
Municipiul Suceava	Public	Consiliu Local	-	-	0.00	Stalp de iluminat; felinare
Municipiul Suceava	Public	Consiliu Local	-	-	1.00	Banca;
Municipiul Suceava	Public	Consiliu Local	-	-	0.00	Cos de gunoi;
Municipiul Suceava	Public	Consiliu Local	-	-	0.00	Ornament;
Municipiul Suceava	Public	Consiliu Local	-	-	0.00	Stalp de iluminat; felinare
Municipiul Suceava	Public	Consiliu Local	-	-	0.00	Cos de gunoi;
Municipiul Suceava	Public	Consiliu Local	-	-	1.00	Banca;
Municipiul Suceava	Public	Consiliu Local	-	-	1.00	Banca;
Municipiul Suceava	Public	Consiliu Local	-	-	0.00	Ornament; masa de lemn
Municipiul Suceava	Public	Consiliu Local	-	-	1.00	Banca;
Municipiul Suceava	Public	Consiliu Local	-	-	0.00	Monument;
Municipiul Suceava	Public	Consiliu Local	-	-	0.00	Cos de gunoi;
Municipiul Suceava	Public	Consiliu Local	-	-	0.00	Stalp de iluminat; felinare
Municipiul Suceava	Public	Consiliu Local	-	-	1.00	Banca;
Municipiul Suceava	Public	Consiliu Local	-	-	1.00	Banca;
Municipiul Suceava	Public	Consiliu Local	-	-	1.00	Banca;
Municipiul Suceava	Public	Consiliu Local	-	-	0.00	Cos de gunoi;
Municipiul Suceava	Public	Consiliu Local	-	-	0.00	Cos de gunoi;
Municipiul Suceava	Public	Consiliu Local	-	-	0.00	Stalp de iluminat; felinare
Municipiul Suceava	Public	Consiliu Local	-	-	1.00	Banca;
Municipiul Suceava	Public	Consiliu Local	-	-	1.00	Banca;
Municipiul Suceava	Public	Consiliu Local	-	-	0.00	Stalp de iluminat; felinare
Municipiul Suceava	Public	Consiliu Local	-	-	0.00	Ornament; masa de lemn
Municipiul Suceava	Public	Consiliu Local	-	-	0.00	Cos de gunoi;
Municipiul Suceava	Public	Consiliu Local	-	-	0.00	Stalp de iluminat; felinare
Municipiul Suceava	Public	Consiliu Local	-	-	1.00	Banca;
Municipiul Suceava	Public	Consiliu Local	-	-	0.00	Stalp de iluminat; felinare
Municipiul Suceava	Public	Consiliu Local	-	-	1.00	Banca;
Municipiul Suceava	Public	Consiliu Local	-	-	0.00	Ornament; masa de lemn
Municipiul Suceava	Public	Consiliu Local	-	-	0.00	Stalp de iluminat; felinare
Municipiul Suceava	Public	Consiliu Local	-	-	1.00	Banca;
Municipiul Suceava	Public	Consiliu Local	-	-	0.00	Cos de gunoi;
Municipiul Suceava	Public	Consiliu Local	-	-	1.00	Banca;
Municipiul Suceava	Public	Consiliu Local	-	-	1.00	Banca;
Municipiul Suceava	Public	Consiliu Local	-	-	0.00	Stalp de iluminat; felinare
Municipiul Suceava	Public	Consiliu Local	-	-	0.00	Stalp de iluminat; felinare
Municipiul Suceava	Public	Consiliu Local	-	-	1.00	Banca;
Municipiul Suceava	Public	Consiliu Local	-	-	0.00	Ornament;
Municipiul Suceava	Public	Consiliu Local	-	-	0.00	Cos de gunoi;
Municipiul Suceava	Public	Consiliu Local	-	-	0.00	Cos de gunoi;
Municipiul Suceava	Public	Consiliu Local	-	-	0.00	Stalp de iluminat; felinare
Municipiul Suceava	Public	Consiliu Local	-	-	1.00	Banca;
Municipiul Suceava	Public	Consiliu Local	-	-	136.37	Alee;
Municipiul Suceava	Public	Consiliu Local	-	-	121.23	Alee;
Municipiul Suceava	Public	Consiliu Local	-	-	647.86	Alee;
Total suprafață ocupată din terenul spațiu verde (m ²):					926.45	

5. ECHIPAREA EDILITARĂ A TERENULUI:

6. DATE PRIVIND VEGETAȚIA EXISTENTĂ PE TERENUL SPAȚIU VERDE:

Nr UI	Amplasament	Specie	Diametru (cm)	Înălțime (m)	Stare de viabilitate	Grad de întreținere	Arbore izolat/ocrotit	Riscuri potențiale
1867	Cartier Obcini	Salcam	6	6	3 – normala	2 – puțin întreținut	izolat	-
1890	Cartier Obcini	Catalpa	20	3	3 -- normala	2 -- puțin întreținut	izolat	-
1844	Cartier Obcini	Paltin de munte	4	2.5	3 – normala	2 – puțin întreținut	izolat	-
1913	Cartier Obcini	Paltin de munte	5	2.5	3 – normala	2 -- puțin întreținut	izolat	-
1936	Cartier Obcini	Paltin de munte	5	2.5	3 -- normala	2 – puțin întreținut	izolat	-
1873	Cartier Obcini	Paltin de munte	5	2.5	3 -- normala	2 – puțin întreținut	izolat	-
1884	Cartier Obcini	Molid intepator (argintiu)	10	3	3 -- normala	2 – puțin întreținut	izolat	-
1930	Cartier Obcini	Paltin de munte	5	2.5	3 -- normala	2 – puțin întreținut	izolat	-

raportare și auditare.

C. Proiectul de sistem

Prima etapă de livrare va consta din proiectul sistemului care va include următoarele componente principale :

➤ Analiza de sistem - în cadrul acesteia, pe baza consultării responsabililor din compartimentele de specialitate ale Primăriei Municipiului Suceava se vor detalia caracteristicile și cerințele specifice activității acestora, în vederea acoperirii lor prin aplicația informatică. Se va stabili structura de principiu a rapoartelor predefinite care vor trebui să fie generate de sistem.

➤ Proiectul bazei de date (harta digitală). Se vor detalia straturile tematice componente și atributele asociate acestora. Se vor stabili sursele de date pentru fiecare strat tematic și fiecare caracteristică, precum și modalitățile de preluare/culegere a datelor. Se va evalua volumul bazei de date. Se vor stabili tipurile de utilizatori, procedurile de acces la date și măsurile de protecție a datelor.

➤ Proiectul aplicației GIS - se vor prezenta machete detaliate ale interfeței utilizator pentru diferite funcționalități. Se vor prezenta machete detaliate ale rapoartelor predefinite.

➤ Stabilirea procedurilor - se vor stabili proceduri de lucru, proceduri de testare/validare a datelor, proceduri de asigurare a calității datelor, se va realiza un manual de utilizare a sistemului informatic GIS.

➤ Setul de date de test - se va stabili un set de date de test (date reale culese din teren) care va fi încărcat în baza de date.

➤ Grafic de realizare (implementare, testare, populare a bazei de date).

Proiectul va fi înaintat spre avizare beneficiarului și după eventualele completări rezultate în urma analizei la beneficiar va deveni referință pentru livrările ulterioare.

4.4. Personalul specializat care va participa la îndeplinirea activităților din cadrul contractului:

Nr crt.	Funcția în cadrul contractului	Numele și prenumele Studiile de specialitate
1	MANAGER PROIECT	Iulian Furnea Studii superioare - Știința sistemelor și a calculatoarelor, Universitatea Tehnică din Cluj-Napoca
2	INGINER GEODEZIE/CADASTRU/TOPOGRAFIE AUTORIZAT ANCPA CATEGORIA B/C	Radu Marian Studii de doctorat - Geografie, Universitatea din Petroșani
3	INGINER SILVIC	Marcian-Ioan Bîrda Studii de doctorat - Silvicultură, Universitatea Transilvania din Brașov
4	INGINER IT RESPONSABIL DE PROIECTAREA APLICAȚIILOR GIS	Rad Andrei Viad



	(RESPONSABIL PROIECTARE ȘI DEZVOLTARE APLICAȚII)	Studii superioare -Calculatoare și tehnologia informației - Universitatea Tehnică din Cluj-Napoca
5	INGINER IT RESPONSABIL DE ADMINISTRAREA ȘI INTEGRAREA BAZEI DE DATE (ADMINISTRATOR REȚEA)	Anamaria Augustin Studii superioare – Automatică și Informatică aplicată Universitatea Tehnică din Cluj Napoca
6	PERSONAL EXECUȚIE TEREN (TEHNICIAN MĂSURĂTORI TOPOGRAFICE CU STAȚIE TOTALĂ ȘI GPS)	Marieta Cramăr Studii postliceale – Analist programator ajutor Centrul Teritorial de Calcul Electronic Timișoara
7	PERSONAL EXECUȚIE TEREN (TEHNICIAN MĂSURĂTORI TOPOGRAFICE CU STAȚIE TOTALĂ ȘI GPS)	Alexandra Șutac Studii superioare - Matematica – Informatica, Universitatea Babeș Bolyai - Cluj-Napoca
8	SPECIALIST ÎN VECTORIZAREA ȘI INTRODUCEREA DATELOR GRAFICE ȘI ALFANUMERICE	Robert Dacher Studii superioare – Cibernetică, statistică și informatică economică Universitatea Babeș Bolyai - Cluj-Napoca
9	SPECIALIST ÎN VECTORIZAREA ȘI INTRODUCEREA DATELOR GRAFICE ȘI ALFANUMERICE	Cristina Gheție Studii superioare – Calculatoare Universitatea Tehnică din Cluj Napoca

5. Actualizarea registrului local al spațiilor verzi


În conformitate cu dispozițiile legate în vigoare, actualizarea Registrului local al spațiilor verzi se va face o dată la 2 ani sau ori de câte ori este nevoie, după caz. În funcție de modificările survenite, se revizuiesc planurile topocadastrale și evidențele Registrului local al spațiilor verzi sau se înregistrează în evidențele acestuia numai schimbările produse, după caz.

Actualizarea setului de date și informații specifice privind starea terenului, vegetația existentă, indicii calitativi și cantitativi se efectuează cu respectarea normelor și instrucțiunilor din domeniul mediului.

Realizarea lucrărilor geodezice și topografice necesare actualizării sau, după caz, întocmirii planurilor cadastrale, precum și a fișelor spațiului verde, se face de către persoane autorizate în domeniul cadastrului și geodeziei, în condițiile prevăzute de lege.

Registrul local al spațiilor verzi trebuie permanent corelat cu prevederile planurilor urbanistice generate și ale regulamentelor de urbanism aferente, întocmite conform Legii nr. 350/2001 privind amenajarea teritoriului și urbanismului, cu modificările și completările ulterioare.

Actualizarea evidențelor Registrului local al spațiilor verzi post implementarea prezentului contract – vezi durata contractului – nu face obiectul prezentei proceduri – Fida Solutions își declară disponibilitatea pentru semnarea unor contracte ulterioare în vederea menținerii



MINUTĂ SEDINȚĂ PROIECT

Client:	Municipiul Suceava		
Titlu proiect:	Elaborare registru spații verzi		
ID Document:		Autor:	Robert Dacher
Data:	30.10.2017	Locatie:	Telefon si TeamViewer
Subiect:	Corectii/observatii Fisa spatiu verde, completare atribute in aplicatie si stabilirea zonelor ramase pentru culegerea de date		
Participanți:	Municipiul Suceava: Tabarcea Victoria – Politia locala - Biroul Protecția Mediului Fusa Daniela – Politia locala - Biroul Protecția Mediului Fida Solutions: Robert Dacher – responsabil prelucrare date, suport tehnic si mentenanta aplicatie		

Subiecte de discuție:

Agenda discuțiilor:

1. Observatii referitoare la Fisa spatiului verde, la modul de preluare a conturului spatiului verde pentru care se elibereaza fisa
2. Modul de completare al atributelor pentru spatiile verzi compacte culese si introduse in aplicatie
3. Stabilirea strazilor pentru care se vor efectua masuratori (aliniamente) si a zonelor de condominiu ramase in vederea finalizarii procesului de culegere de date
4. Definitivarea zonei de protectie a cursului raurilor si lacurilor

Concluzii:


In urma solicitarilor Beneficiarului, am purtat o discutie telefonica cu responsabilii din cadrul Biroului Protectia Mediului si am interactionat prin intermediul instrumentului de suport tehnic pus la dispozitie in cadrul aplicatiei de Registru spatii verzi, in vederea transmiterii observatiilor si vizualizarii corecte a cerintelor Beneficiarului.

- Am convenit asupra faptului ca atributele care retin denumirea strazii si numarul de imobil/strada asociate unui spatiu verde compact vor fi completate de personalul din cadrul Primariei Suceava. Vom oferi tot sprijinul nostru in vederea preluarii seturilor de date existente in format electronic (spatial).
- In urma validarii datelor transmise, s-a constatat ca mai trebuie inventariate zona de blocuri din Cartierul Burdujeni (zona strazii Cuza Voda), pentru spatiile verzi compacte (condominiu) ,zona blocurilor ANL de pe strada Putna.
- Pentru a finaliza procesul de culegere de date, Beneficiarul va desemna o echipa, care sa verifice arterele si strazile ramase neacoperite in zona cartierelor Burdujeni, Burdujeni-Sat si Itcani, pentru ca Prestatorul sa inventarieze zonele verzi aferente aliniamentelor stradale, precum si zonele verzi din domeniul public din zonele de locuit (zona de case).
- Beneficiarul considera ca mai trebuie inventariate spatiile verzi de pe urmatoarele strazi: Aleea Dumbravii, Cuza Voda (E58 iesirea din oras spre Botosani), aliniamentele stradale din cartierul Tineretului (Strada Constantin Sofroni, Str Eusebiu Camilar, Strada Mircea Motrici), strada Grigore Alexandru Ghica (E85, din Itcani la iesirea spre Radauti), Complexul Sportiv Unirea (str Calea Unirii Nr.17 C), Zona de Agreement Tătărași (strada Parcului).
- Definitivarea zonelor de protectie a lacurilor si raului Suceava se va face in urma consultarilor de catre reprezentatii Biroului de Protectia Mediului cu cei din departamentul de Cadastru, in vederea respectarii tipului de proprietate asupra terenurilor. S-a constatat ca nu exista lacuri pentru care este necesara preluarea unei zone de protectie.

Baia Mare,
30 Octombrie 2017

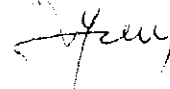
Expert procesare date Fida Solutions

Robert Dăcă



Manager Proiect Municipiul Suceava

Victoria Tabarcea



41. 355-6/2017
Inregistrat 06.10.2017

RAPORT DE ACTIVITATE

ETAPA 4

Număr / Data:	2461/ 04.10.2017
Etapa:	4
Descriere etapă:	Completare Baza de date
Contract:	33360/20.10.2016
Obiectul contractului:	“Servicii pentru elaborarea unei aplicații informatice de tip GIS în vederea realizării Registrului local al spațiilor verzi al Municipiului Suceava”
Beneficiar:	Municipiul Suceava
Prestator:	Fida Solutions

Lista responsabililor cu elaborarea, verificarea și aprobarea documentului

Prestator:

	Nume	Funcție	Data
Întocmit	Iulian Furnea	Manager de proiect	04.10.2017

RAPORT DE ACTIVITATE

PERIOADA 28.07.2017 – 04.10.2017

I. Considerații generale

În urma realizării procedurii de achiziție în vederea încheierii unui contract de "Servicii pentru elaborarea unei aplicații informatice de tip GIS în vederea realizării Registrului Local al Spațiilor Verzi al Municipiului Suceava", în data de 20.10.2016 a fost semnat contractul nr. 33360 între Municipiul Suceava și Fida Solutions SRL.

Registrul local al spațiilor verzi din Municipiul Suceava se constituie ca un sistem informațional de tip GIS care va cuprinde date, informații și planuri privind terenurile definite ca spații verzi și terenuri degradate, posibil a fi reabilitate ca spații verzi, cu identificarea stării de viabilitate a vegetației de pe aceste terenuri.

Realizarea acestui proiect va determina o bună gestionare a potențialului spațiilor verzi, asigurând crearea unui sistem de monitorizare a spațiilor verzi, în vederea asigurării calității factorilor de mediu și a stării de sănătate a populației.

Contractul de servicii încheiat are o durată de 14 luni, începând cu data semnării acestuia de către părți și este împărțit în 6 (șase) etape astfel:

Etapa I – cu o durată de realizare de 2 luni de la data semnării contractului

Etapa II – cu o durată de realizare de 2,5 luni de la finalizarea Etapei I

Etapa III – cu o durată de realizare de 3,5 luni de la finalizarea Etapei II

Etapa IV - cu o durată de realizare de 3 luni de la finalizarea Etapei III

Etapa V - cu o durată de realizare de 2 luni de la finalizarea Etapei IV

Etapa V - cu o durată de realizare de 1 lună de la finalizarea Etapei V

II. Activitatea desfășurată de Prestator în perioada 28.07.2017 – 04.10.2017

În cadrul etapei IV, Prestatorul a realizat următoarele activități:

- **Baza de date (hartă digitală) completată pentru încă 1/3 din suprafața municipiului Suceava (terenuri și spații verzi compacte, arbori izolați și arbori ocrotiți)**

În vederea atingerii suprafeței solicitate, respectiv de 1/3 din suprafața municipiului Suceava, Prestatorul a inventariat următoarele tipuri de terenuri din intravilanul localității:


- Spațiul verde pentru protecția Lacului Dragomirna;
- Spațiul verde pentru protecția Râului Suceava;
- Culoarul de protecție față de infrastructura tehnică de pe Bd. Ștefan cel Mare;
- Zona de condominiu din cartierul Oboeni (inclusiv identificarea și inventarierea spațiilor care vor fi amenajate ca și parcări sau care au destinația de parcări);
- Zona de condominiu din cartierul George Enescu;
- Zona de condominiu din Cartierul Areni (delimitări: Str. Ștefan cel Mare - Primăria Suceava - Str. Alexandru cel Bun - Str. Samoil Isopescu)

Expertul silvic a inventariat din punct de vedere calitativ un număr de 1400 de arbori, prin completarea următoarelor informații specifice: specie (natura speciei, denumire științifică și populară, codul speciei), diametru, înălțime, evaluarea stării de viabilitate, evaluare grad de întreținere, forma trunchi și forma coroana (în cazul arborilor atipici), observații (unde a fost cazul).

- **Actualizarea bazei de date din etapele anterioare**

Baza de date completată cu informațiile anterior enumerate se regăsește în cadrul aplicației.

Etapa a 5-a demarează începând cu data semnării procesului verbal de acceptanță a etapei 4 a recepției efectuată de către Beneficiar.



Nr. Municipiul Suceava

35078/04.10.2017

Nr. Fida Solutions

24631/1/04.10.2017

Proces Verbal de Acceptanță – Etapa 4

Data:	04.10.2017
Etapa:	4
Descriere etapă:	Completare Baza de date
Contract:	33360/20.10.2016
Obiectul contractului:	“Servicii pentru elaborarea unei aplicații informatice de tip GIS în vederea realizării Registrului local al spațiilor verzi al Municipiului Suceava”
Beneficiar:	Municipiul Suceava
Prestator:	Fida Solutions

În perioada 28.07.2017 – 04.10.2017 , Prestatorul a realizat următoarele activități, în aplicația predată:

- Baza de date (hartă digitală completată pentru încă 1/3 din suprafața municipiului Suceava (terenuri și spații verzi compacte, arbori izolați și arbori ocrotiți);
- Actualizarea bazei de date din etapele anterioare.

Beneficiarul constată îndeplinite activitățile realizate, aferente etapei IV a contractului.

Prezentul Proces Verbal de Acceptanță a fost întocmit în 2 (două) exemplare, unul pentru Beneficiar și unul pentru Prestator.



Manager de proiect
Victoria Tabarcea

Prestator
Fida Solutions

Manager de proiect
Iulian Furnea





MUNICIPIUL SUCEAVA

B-dul 1 Mai nr. 5A, cod: 720224

www.primariasv.ro, primsv@primariasv.ro

Tel: 0230-212696, Fax: 0230-520593

POLIȚIA LOCALĂ SUCEAVA

Nr. 35.276 din 09.10.2017

**REFERAT DE VERIFICARE ȘI RECEPȚIE
A LUCRĂRILOR PRIVIND REALIZAREA
REGISTRULUI LOCAL AL SPAȚIILOR VERZI
DIN MUNICIPIUL SUCEAVA - etapa IV**

Comisia nominalizată prin Dispoziția Primarului nr. 2593 din 01.11.2016 și constituită în temeiul art. 19 din ORDINUL nr. 1466 din 17 mai 2010 pentru modificarea Ordinului ministrului dezvoltării, lucrărilor publice și locuințelor nr. 1.549/2008 privind aprobarea Normelor tehnice pentru elaborarea Registrului local al spațiilor verzi, s-a întrunit astăzi 09.10.2017 pentru verificarea și recepția lucrărilor de realizare a Registrului local al spațiilor verzi din intravilanul municipiului Suceava.

Verificarea s-a efectuat în scopul de a se constata îndeplinirea condițiilor tehnice de realizare a lucrărilor prevăzute în **etapa IV** a proiectului, conform prevederilor contractuale stabilite la pct.12 din Contractul de servicii nr. 33360/20.10.2016, în concordanță cu caietul de sarcini.

Comisia a verificat următoarele aspecte:

- baza de date (harta digitală GIS) cu straturile topografice de bază plus straturile completată pentru încă 1/3 din suprafața municipiului Suceava.
- Procentul realizat din etapa IV de realizare a proiectului.

Elementele importante urmărite:

- Baza de date (hartă digitală completată pentru încă 1/3 din suprafața municipiului Suceava (terenuri și spații verzi compacte, arbori izolați și arbori ocrotiți) și anume:

- spațiile verzi aferente blocurilor de locuințe colective ce aparțin domeniului privat al Municipiului Suceava din Cartierul Obcini (delimitări: b-dul 1 Decembrie 1918 – str. Victoriei – str. Măgurei – Calea Obcinilor);
- spațiile verzi aferente blocurilor de locuințe colective ce aparțin domeniului privat al Municipiului Suceava din cartierul Areni (delimitări: str. Ștefan cel Mare - Primăria Suceava - str. Alexandru cel Bun - str. Samoil Isopescu);
- spațiile verzi aferente blocurilor de locuințe colective ce aparțin domeniului privat al Municipiului Suceava din cartierul George Enescu (delimitări: Bd. Academician Vasile Grecu - bd. 1 Mai - str. Universității - zona împădurită);
- spațiul verde pentru protecția râului Suceava;
- culoarul de protecție față de infrastructura tehnică de pe str. Ștefan cel Mare.
- Actualizarea bazei de date din etapele anterioare.

De asemenea, în cadrul acestei etape s-au inventariat un număr de 1400 de arbori, cu următoarele informații: specie (natura speciei, denumire științifică și populară, codul speciei), diametru, înălțime, evaluare stare de viabilitate, evaluare grad de întreținere, formă trunchi și formă coroană (în cazul arborilor atipici).

Notă: Suportul tehnic și logistic a fost asigurat în teren de către specialiștii Serviciului Cadastru, Fond funciar din cadrul Primăriei Municipiului Suceava.

➤ **Constatări:**

- Spațiile verzi susmenționate sunt reprezentate în aplicație și conțin toate elementele existente în teren.
- Procentul realizat din etapa IV de realizare a proiectului – 100%.
- Aplicația informatică realizată de prestator răspunde cerințelor impuse și are capacitatea de a putea fi utilizată eficient și cu ușurință de către toate categoriile de utilizatori, iar documentele livrate sunt elaborate într-o manieră accesibilă.

Pe baza acestui referat întocmit și semnat de membrii comisiei de verificare și recepție lucrări, beneficiarul își însușește lucrarea aferentă etapei a IV -a de realizare a proiectului.

Comisia de verificare:

Președinte : Primar Ion Lungu

Vicepreședinte: Viceprimar Marian Andronache

Membrii: Viorel Horodenciuc – Poliția locală

Victoria Tabarcea – Biroul Protecția mediului

Cerasela Bejenar – Direcția Urbanism, amenajarea teritoriului și cadastru

Xenia Vodă – Serviciul Urbanism și amenajarea teritoriului


Alexandru Larionescu – Serviciul Prelucrarea automată a datelor

Mihail Jitariuc – Direcția Patrimoniu

Ioan Florișteanu – Serviciul Cadastru, fond funciar, registrul agricol

Vlad Vieru – Direcția Domeniului Public

Lăcrămioara Ciobanu – Biroul Protecția mediului



Către: Consiliul Local Suceava

Consilierii locali ai PSD Suceava, din cadrul Consiliului Local Suceava, reprezentați de liderul consilierilor **Vasile Mocanu** și **Dan Ioan Cușnir**, în calitate de consilier județean în cadrul Consiliului Județean Suceava,

În temeiul dispozițiilor art. 7 din Legea nr. 554/2004, cu modificările și completările ulterioare, în termen legal,

Formulăm prezenta

CONTESTAȚIE/PLÂNGERE PREALABILĂ

Prin care solicităm:

1. **Revocarea în tot a Hotărârii Consiliului Local Suceava nr. 88/29.03.2018 privind aprobarea „Registrului local al spațiilor verzi din Municipiul Suceava.”**

Pentru următoarele

MOTIVE:

În fapt, prin expunerea de motive a Primarului mun. Suceava, înregistrată cu nr. 7456/28.02.2018, Raportul de specialitate al Biroului Protecția Mediului și al Direcției de Urbanism, Amenajarea Teritoriului și Cadastru nr. 7457/28.02.2018 și Raportul Comisiei amenajarea teritoriului, urbanism și protecția mediului, la data de 29.03.2018, în temeiul prevederilor art. 36 alin.2 lit.b), art. 45 alin.2, art. 47 și art. 49 din Legea 215/2001 privind administrația publică locală, s - a aprobat HCL nr 88 referitoare la Registrul local al spațiilor verzi și anexa acestuia.

Referitor la nelegalitatea Hotărârii atacate.

Sub un prim aspect, Hotărârea a fost nelegal adoptată din perspectiva cvorumului de ședință. Astfel, Hotărârea s-a supus la vot, fiind votată și adoptată de un număr de 12 consilieri din totalul de 23, consilierii PSD și ALDE refuzând să voteze, ceea ce înseamnă că s-a aprobat nelegal prin votul majorității consilierilor locali în funcție în conformitate cu prevederile art. 45 alin.2) din Legea 215 din 2001.

Or, având în vedere faptul că, registrul spațiilor verzi vizează patrimoniul mun. Suceava¹, în conformitate cu prevederile art. 45 alin. 3) din Legea 215/2001, **Hotărârea trebuia adoptată cu votul a două treimi din numărul total al consilierilor locali în funcție,** motivat de următoarele:

► conform art 199 din Legea 215/2001, „ *Constituie patrimoniu al unității administrativ-teritoriale bunurile mobile și imobile **care aparțin domeniului public al unității administrativ-teritoriale, domeniului privat al acesteia, precum și drepturile și obligațiile cu caracter patrimonial,*** iar conform art. 120(1) „ *Aparțin domeniului public de interes local sau județean bunurile care, potrivit legii sau prin natura lor, sunt de uz sau de interes public și nu sunt declarate prin lege de uz sau de interes public național.,,*

► Legea privind reglementarea și administrarea spațiilor verzi din intravilanul localităților nr. 24/2007, actualizată și republicată, prevede la art. 3 : „ *Spațiile verzi se compun din următoarele tipuri de terenuri din intravilanul localităților:*

a) *spații verzi publice cu acces nelimitat: parcuri, grădini, scuaruri, fâșii plantate;*

b) *spații verzi publice de folosință specializată:*

¹ Așa cum se arată și la art. 2 din Hotărârea nr. 88



1. grădini botanice și zoologice, muzee în aer liber, parcuri expoziționale, zone ambientale și de agrement pentru animalele dresate în spectacolele de circ;

2. cele aferente dotărilor publice: creșe, grădinițe, școli, unități sanitare sau de protecție socială, instituții, edificii de cult, cimitire;

3. baze sau parcuri sportive pentru practicarea sportului de performanță;

c) spații verzi pentru agrement: baze de agrement, poli de agrement, complexuri și baze sportive;

d) spații verzi pentru protecția lacurilor și cursurilor de apă;

e) culoare de protecție față de infrastructura tehnică;

f) păduri de agrement.

Sub un al doilea aspect, Registrul spațiilor verzi nu îndeplinește o serie de condiții prevăzute de Ordinul nr. 1466 din 17 mai 2010 pentru modificarea Ordinului ministrului dezvoltării, lucrărilor publice și locuințelor nr. 1.549/2008 privind aprobarea Normelor tehnice pentru elaborarea Registrului local al spațiilor verzi, dar și de Caietul de Sarcini nr. 173206/23.05.2016 elaborat de Poliția Locală Suceava – Biroul Protecția Mediului astfel:

► prevederile art. 5 lit. c) și d) din Ordin și pct. 3 lit. c) și d) din Caietul de sarcini aprobat

Astfel, atât art. 5 din Ordin cât și pct. 3 lit. c) și d) din Caietul de sarcini aprobat, prevăd faptul că domeniile de aplicare cuprind:

„c) arbori izolați (diametru, înălțime) plantați pe lângă arterele de circulație, pe terenurile instituțiilor de învățământ, ansamblurilor de locuințe, lăcașurilor de cult, cimitirelor și altora asemenea;

d) arbori ocrotiți, indiferent de starea de sănătate și de dimensiunile acestora.,,



► prevederile art. 12 alin.1 lit.d, din Ordin.

Astfel, art. 12 alin.1 lit.d, din Ordin prevede că Registrul spațiilor verzi trebuie să fie completat cu datele conținute în Fișa spațiului verde, conform anexei care face parte integrantă din norme tehnice. Astfel, registrul spațiilor verzi al mun. Suceava nu detaliază datele despre terenul spațiu verde, datele privind construcțiile de pe spațiul verde, datele privind vegetația existentă pe terenul spațiu verde așa cum sunt detaliate și documentele emise cu privire la terenul spațiu verde și construcțiile existente, aspecte reglementate la punctele 3, 4, 6 și 7 din Anexă.

De asemenea, art. 13 pct. 3 din Ordin prevede că pentru categoriile de arbori izolați și arbori ocrotiți, registrul trebuie să conțină a) număr unic de identificare; b) amplasament; c) specie; d) diametru; e) înălțime; f) evaluarea stării de viabilitate; g) identificarea riscurilor potențiale **CARACTERISTICI CARE NU SUNT IDENTIFICATE ÎN APLICAȚIE.**

► prevederile art. 11 alin.1 lit.a și ale art. 7 pct.2 din Ordin dar și ale pct. 4.1.1. – Inventarierea terenurilor definite ca și spații verzi – din Caietul de sarcini aprobat

Astfel, conform art. 11 alin.1 lit.a din Ordin „ *Activitățile care se vor întreprinde de către autoritățile administrației publice locale în vederea constituirii Registrului local al spațiilor verzi din intravilanul localităților sunt următoarele: a) inventarierea și transpunerea pe planuri și hărți, în format digital, a terenurilor definite ca spații verzi,, iar conform art. 7 pct.2 din Ordin, „ *Inventarierea se realizează sub aspect tehnic, economic și juridic, precum și sub aspectul descrierii și stabilirii caracteristicilor cantitative și calitative ale vegetației de pe aceste terenuri,, .**



Conform prevederilor pct. 4.1.1. – Inventarierea terenurilor definite ca și spații verzi – din Caietul de sarcini aprobat , executantul avea obligația de a inventaria terenurile definite ca spații verzi prin completarea datelor conținute în fișa spațiului verde conform Anexei la Ordin dar și culegerea informațiilor de detaliu privind vegetația existentă, speciile, numărul și tipul de arbori, indici cantitativi și calitativi.

Mai mult, câștigătoarea licitației a fost desemnată SC FIDA SOLUTIONS SRL din Baia Mare care, conform paginii proprii de internet² ,, *ofera servicii de dezvoltare de software customizat bazat pe solutii GIS performante, pe platforma ArcGis ESRI. Ca parte a procesului de dezvoltare software, oferim clientului servicii complexe, de la design-ul aplicatiei, la analiza specificatiilor, stabilirea frameworkului de aplicatie, scrierea efectiva a codului, testarea si asigurarea calitatii intregului proces, urmate de deployment-ul aplicatiei si suportul tehnic pe toata durata de viata a aplicatiei.*,, ACEASTĂ SOCIETATE NEAVÂND COMPETENȚE ÎN INVENTARIEREA TERENURILOR DEFINITE CA SPAȚII VERZI – nefiind îndeplinite astfel condițiile legale prevăzute în Ordinul nr. 1466 din 17 mai 2010 și în în Contractul de servicii nr. 33360/20.10.2016 precum și cele contractuale prevăzute în Caietul de Sarcini nr. 173206/23.05.2016.

Sub un al treilea aspect, nu s-au respectat prevederile Secțiunii 3 din Ordin referitoare la **Verificarea și Recepția lucrării** și nici cele prevăzute la art. 12 din Contract, motivate de următoarele:

- verificarea nu s-a efectuat pentru cel puțin 15% din lucrare;
- scopul verificării nu a fost atins deoarece ați constatat conforme îndeplinirea condițiilor tehnice referitoare la fazele de lucrări ce au fost executate, ori, așa cum am arătat nu au fost respectate condițiile legale și contractuale;

² <http://fidasolutions.ro>



- prin procesul verbal de recepție certificați îndeplinirea condiției legale prevăzute la art. 20 pct.a) și pct.c) din Ordin referitoare la confruntarea datelor și informațiilor culese de comisia de recepție din teren, cu cele consemnate în registru dar și înscrierea corectă a datelor în Fișa Spațiului Verde și în Registrul local al spațiilor verzi, ASPECT CARE ESTE NELEGAL

Sub un al patrulea aspect, Hotărârea a fost nelegal adoptată, fiind inadvertențe clare între prevederile Contractului nr. 33360/20.10.2016 încheiat între Municipiul Suceava și societatea SC SC FIDA SOLUTIONS SRL și prevederile caietului de sarcini

Astfel, conform prevederilor art. 4 din Contract, prestatorul se obligă să presteze „ Servicii pentru Elaborarea unei aplicații informatice de tip GIS în vederea realizării registrului local al spațiilor verzi al municipiului Suceava,, ACEST LUCRU ÎNSEMNÂND PARTEA DE APLICAȚIE INFORMATICĂ. Conform caietului de sarcini, societatea câștigătoare trebuia să efectueze și activitățile de INVENTARIERE FIZICĂ A SPAȚIILOR VERZI, aspect care nu s-a efectuat, **fiind astfel decontate lucrări care nu au fost realizate.**

Față de cele de mai sus, rog să dispuneți în sensul solicitat.

În drept, prevederile art.7 din Legea 554/2001.

Data

04.05.2018

Semnături

