



MUNICIPIUL SUCEAVA

B-dul 1 Mai nr. 5A, cod: 720224

www.primariasv.ro, primsv@primariasv.ro

Tel: 0230-212696, Fax: 0230-520593

HOTĂRÂRE

privind completarea anexei nr. 18 din HCL nr. 40 din 23.02.2017 privind atestarea bunurilor imobile ce aparțin domeniului privat al municipiului Suceava cu terenuri noi identificate în vederea amenajării unor locuri de parcare în conformitate cu prevederile legale în vigoare

Consiliul Local al Municipiului Suceava;

Având în vedere expunerea de motive a Primarului municipiului Suceava înregistrată la nr. 9758 din 19.03.2018, raportul Serviciului Patrimoniu înregistrat la nr. 9759 din 19.03.2018 și avizul comisiei economico-financiară, juridică, disciplinară a Consiliului Local al municipiului Suceava;

În temeiul prevederilor art.36, alin.(2) lit. "c", ale art. 45 alin.(3), ale art.47 și art.49 din Legea nr.215/2001 a administrației publice locale, republicată.

HOTARASTE:

Art. 1. Se completează anexa nr. 18 la HCL nr. 40 din 23.02.2017 conform anexelor nr.1, nr. 2, nr. 3, nr. 4 la prezenta hotărâre.

Art. 2. Primarul municipiului Suceava, prin aparatul de specialitate, va duce la îndeplinire prevederile prezentei hotărâri.

INIȚIATOR
PRIMAR

ION LUNGUENI

VICEPRIMAR

LUCIAN HARSOVSCHI

AVIZAT PENTRU LEGALITATE
SECRETAR MUNICIPIU
Jr. IOAN CIUTAC

CONTROL FINANCIAR PREVENITIV PROPRIU
DIRECTOR EXECUTIV
ELISABETA VĂIDEAU

DATA
MUNICIPIUL SUCEAVA

19.03.2018



MUNICIPIUL SUCEAVA

B-dul 1 Mai nr. 5A, cod: 720224

www.primariasv.ro, primsv@primariasv.ro

Tel: 0230-212696, Fax: 0230-520593

PRIMĂRIA MUNICIPIULUI SUCEAVA

Nr. 9788 din 19.03.2018

EXPUNERE DE MOTIVE

În conformitate cu prevederile Ordinului 2861/2009 pentru aprobarea normelor privind organizarea și efectuarea inventarierii elementelor de natura activelor, datoriilor și capitalurilor proprii:

“În temeiul prevederilor Legii contabilității nr. 82/1991, republicată, entitățile au obligația să efectueze inventarierea elementelor de natura activelor, datoriilor și capitalurilor proprii deținute, la începutul activității, cel puțin o dată în cursul exercițiului financiar pe parcursul funcționării lor, în cazul fuziunii sau încetării activității, precum și în următoarele situații:

a) la cererea organelor de control, cu prilejul efectuării controlului, sau a altor organe prevăzute de lege;

b) ori de câte ori sunt indicii că există lipsuri sau plusuri în gestiune, care nu pot fi stabilite cert decât prin inventariere;

c) ori de câte ori intervine o predare-primire de gestiune;

d) cu prilejul reorganizării gestiunilor;

e) ca urmare a calamităților naturale sau a unor cazuri de forță majoră;

f) în alte cazuri prevăzute de lege”

Prin HCL nr. 40 din 23.02.2017 s-a atestat apartenența la domeniul privat al municipiului Suceava a bunurilor imobile înscrise în anexele 1-18.

În anexa 18 sunt înscrise alte bunuri decât cele înscrise în anexele 1-17.

Prin dispoziția nr. 1122 din 29.05.2017 s-a constituit o comisie de inventariere în vederea identificării tuturor parcelelor de teren pe care sunt parcate mașini și care nu au destinația de parcare respectiv nu figurează în evidențele patrimoniale ale Primăriei municipiului Suceava având destinația de ”Parcări”

Inventarierea realizată este centralizată în tabelul de mai jos:

Nr. crt	Cartier	Nr. poziții parcele cadastrale	Suprafața totală (mp)	Nr. estimat locuri parcare
1	Obcini	82	16.733	1.161
2	Zamca	30	6.848	361
3.	Centru și George Enescu	176	25.496	1.755
4.	Burdujeni	54	17.854	1.087
TOTAL		342	66.931	4.364

Rezultatele inventarierii sunt cuprinse în anexele la prezentul proiect de hotărâre.

Față de cele menționate mai sus, supun aprobării Consiliului Local al Municipiului Suceava proiectul de hotărâre anexat în forma redactată și prezentată alăturat.



VICEPRIMAR

Lucian Harșevschi



MUNICIPIUL SUCEAVA


B-dul 1 Mai nr. 5A, cod: 720224

www.primariasv.ro, primsv@primariasv.ro

Tel: 0230-212696, Fax: 0230-520593

DIRECȚIA PATRIMONIU
Serviciul Patrimoniu

Nr. 9789 din 9.03.2019



RAPORT al serviciului de specialitate

Prin HCL nr. 40 din 23.02.2017 s-a atestat apartenența la domeniul privat al municipiului Suceava a bunurilor imobile înscrise în anexele 1-18.

Având în vedere faptul că există neconcordanțe între parcările înscrise în inventar și terenurile ocupate de mașini parcate prin dispoziția Primar nr. 1122/29.05.2017, terenuri proprietate privată a municipiului Suceava s-a constituit o comisie în vederea identificării și inventarierii suprafețelor de teren ocupate de mașini parcate pe terenurile proprietate privată a municipiului Suceava.

În conformitate cu prevederile Ordinului 2861/2009 pentru aprobarea normelor privind organizarea și efectuarea inventarierii elementelor de natura activelor, datoriilor și capitalurilor proprii:

“În temeiul prevederilor Legii contabilității nr. 82/1991, republicată, entitățile au obligația să efectueze inventarierea elementelor de natura activelor, datoriilor și capitalurilor proprii deținute, la începutul activității, cel puțin o dată în cursul exercițiului financiar pe parcursul funcționării lor, în cazul fuziunii sau încetării activității, precum și în următoarele situații:

- a) la cererea organelor de control, cu prilejul efectuării controlului, sau a altor organe prevăzute de lege;
- b) ori de câte ori sunt indicii că există lipsuri sau plusuri în gestiune, care nu pot fi stabilite cert decât prin inventariere;
- c) ori de câte ori intervine o predare-primire de gestiune;
- d) cu prilejul reorganizării gestiunilor;
- e) ca urmare a calamităților naturale sau a unor cazuri de forță majoră;
- f) în alte cazuri prevăzute de lege”

Rezultatul inventarierii comisiei numite prin Dispoziție Primar este evidențiat în procesul verbal nr. 26439 din 25.07.2017.

Inventarierea s-a efectuat prin identificarea în teren a parcărilor înscrise în inventarul domeniului public al municipiului Suceava și terenurile ocupate de mașini parcate și care nu figurează ca având destinația de ”Parcare”. Parcelele de teren identificate ca fiind ocupate de mașini parcate și care nu au destinația de ”Parcare” au fost măsurate și li s-au întocmit planuri de situație, urmând ca amenajarea lor să se facă în conformitate cu prevederile legale în vigoare.

Rezultatele inventarierii au fost centralizate în patru anexe după cum urmează:

- anexa I – cuprinde centralizatorul terenurilor proprietate privată a municipiului Suceava identificate ca fiind ocupate de mașini parcate din cartierul Burdujeni, cu un număr de 54 de poziții și 22 planuri de situație anexate;

- anexa II - cuprinde centralizatorul terenurilor proprietate privată a municipiului Suceava identificate ca fiind ocupate de mașini parcate din cartierul Obcini, cu un număr de 82 de poziții și 21 planuri de situație anexate;

- anexa III - cuprinde centralizatorul terenurilor proprietate privată a municipiului Suceava identificate ca fiind ocupate de mașini parcate din cartierul Zamca, cu un număr de 30 de poziții și 11 planuri de situație anexate;


- anexa IV - cuprinde centralizatorul terenurilor proprietate privată a municipiului Suceava identificate ca fiind ocupate de mașini parcate din zona Centru și George Enescu cu un număr de 176 de poziții și 46 planuri de situație anexate;

Față de cele prezentate mai sus, considerăm oportun completarea Inventarului bunurilor ce fac parte din domeniul privat al municipiului Suceava, conform anexelor la prezentul proiect de hotărâre.

DIRECTOR EXECUTIV
Camelia Damian




ȘEF SERVICIU
Floarea Țurcanu



Unitatea: Primaria Municipiului Suceava		LISTA DE INVENTARIERE data.....2017										Completări la Anexa nr. 18 din HCL nr.40/2017				Pagina 1			
Magazie		CANTITATI										Loc de depozitare				Deprecierea			
Nr.crt	Denumirea bunurilor inventariate	Nr. parcela cadastrală provizorie	U/M	Stocuri		Diferente		Pret unitar		Valoarea	Diferente		Valoarea de inventar, lei	Deprecierea					
				Faptime	Scriptice	Plus	Minus	Plus	Minus		Plus	Minus		Valoarea Motival	(cod)				
0	1	2	3	4	5	6	7	8	9	10	11	12	13	14					
	Strada Gheorghe Doja, bloc 140																		
1	Teren	22.19/125	mp	125									750						
	Strada Gheorghe Doja, bloc 141																		
2	Teren	22.27/300	mp	300									1800						
	Strada Calea Burdujeni, bloc 141																		
3	Teren	22.27/130	mp	130									780						
4	Teren	22.27/168	mp	168									1008						
	Strada Calea Burdujeni, bloc 21																		
5	Teren	22.27/450	mp	450									2700						
	Strada Calea Burdujeni, bloc 22																		
6	Teren	22.23/350	mp	350									2100						
	Strada Rarău, bloc 140																		
7	Teren	22.19/370	mp	370									2220						
	Strada Șoimului, bloc 19																		
8	Teren	22.82/158	mp	158									15010						
9	Teren	22.82/250	mp	250									23750						
	Strada Eroilor, bloc 114																		
10	Teren	43.141/88	mp	88									8360						
Numele și prenumele		Comisia de inventariere														Gestionar (Resp. mijloace fixe)		Contabilitate	
Semnatura		Lazar Tiberiu	Grosu Ioan	Gavrilovici Carmen	Condrovici Daniș														
		Berșan Doinei	Achim Petru	Birnicu Ioan	Kinole Diana														

Unitatea: Primaria Municipiului Suceava		LISTA DE INVENTARIERE data.....2017										Completări la Anexa nr.18 din HCL nr.40/2017				Pagina 2				
Magazie		CANTITATI										Loc de depozitare				Deprecierea				
Nr.crt	Denumirea bunurilor inventariate	Nr. parcela cadastrală provizorie	U/M	Stocuri		Diferente		Pret unitar		Valoarea contabila		Valoarea de inventar, lei		Deprecierea						
				Faptime	Scriptice	Plus	Minus	Plus	Minus	Plus	Minus	Plus	Minus	Valoarea Motivul	(cod)					
0	1	2	3	4	5	6	7	8	9	10	11	12	13	14						
		Strada Eroilor, bloc 115																		
11	Teren	43.141/200	mp	200																
		Strada Eroilor, bloc 114, bloc 115																		
12	Teren	43.140/286	mp	286																
		Strada Păcii, bloc 119																		
13	Teren	43.140/136	mp	136																
		Strada Păcii, bloc 117																		
14	Teren	43.140/270	mp	270																
		Strada Bujorilor, bloc 105																		
15	Teren	43.53/250	mp	250																
		Strada Păcii, bloc 108, bloc 110																		
16	Teren	43.111/330	mp	330																
		Strada Păcii, bloc 122																		
17	Teren	44.210/120	mp	120																
		Strada Păcii, bloc 126																		
18	Teren	44.147/120	mp	120																
		Strada Eroilor, bloc 136																		
19	Teren	44.160/374	mp	374																
Numele și prenumele		Comisia de inventariere															Gestionar (Resp. mijloace fixe)		Contabilitate	
Semnatura		Lazăr Tiberiu Borșan Doinei	Grosu Ioan Achim, Petru	Gavrilovici Carmen Birnicu Ioan		Condrovici Daniel Kinole Diăna														

Unitatea: Primăria Municipiului Suceava		LISTA DE INVENTARIERE data.....2017										Completări la Anexa nr.18 din HCL nr.40/2017			Pagina 3
Magazie		CANTITATI										Loc de depozitare			Deprecierea
Nr.crt	Denumirea bunurilor inventariate	Nr. parcela cadastrală provizorie	U/M	Stocuri		Diferente		Pret unitar		Valoarea de inventar, lei	Valoarea contabila		Valoarea de inventar, lei	Deprecierea	
				Faptime	Scriptice	Plus	Minus	Plus	Minus		Plus	Minus			
0	1	2	3	4	5	6	7	8	9	10	11	12	13	14	
Strada Muncii, bloc 93, bloc 89															
20	Teren	44.93/230	mp	230								1380			
Strada Muncii, bloc 88, bloc 87															
21	Teren	44.93/168	mp	168								1008			
Strada Muncii, bloc 94															
22	Teren	44.94/198	mp	198								18810			
Strada Avântului, bloc 30															
23	Teren	44.43/185	mp	185								12950			
Strada Avântului, bloc 31, bloc 33															
24	Teren	44.51/540	mp	540								37800			
Strada Avântului, bloc 56															
25	Teren	44.43/1075	mp	1075								6450			
Strada Brândușei bloc 31, bloc 32															
26	Teren	44.51/370	mp	370								2220			
Strada Brândușei, bloc 35															
27	Teren	44.59/855	mp	855								59850			
Strada Prieteniei bloc 149A, bloc 149B															
28	Teren	44.171/132	mp	132								792			
Comisia de inventariere															
Numele și prenumele		Lazăr Tiberiu	Grosu Ioan	Gavrilovici Carmen	Condrovici Daniela		Kinole Diana		Gestionar (Resp. mijloace fixe)		Contabilitate				
		Boșan Doinel	Achiș Petru	Birnicu Ioan											
Semnatura															

Unitatea: Primaria Municipiului Suceava		LISTA DE INVENTARIERE data.....2017											Completări la Anexa nr.18 din HCL nr.40/2017			Pagina 4			
Magazie		CANTITATI											Loc de depozitare			Deprecierea			
Nr.ort	Denumirea bunurilor inventariate	Nr. parcela cadastrală provizorie	U/M	Stocuri		Diferente		Pret unitar	Valoarea contabila			Valoarea de inventar, lei	12	13		14			
				Faptime	Scriptice	Plus	Minus		Plus	Minus	Valoarea			Plus	Minus		Valoarea Motivul (cod)		
0	1	2	3	4	5	6	7	8	9	10	11	12	13	14					
	Strada Prieteniei, bloc 151																		
29	Teren	44.171/150	mp	150															
	Strada Prieteniei, bloc 149 C, bloc 149 D																		
30	Teren	44.171/100	mp	100								14250							
	Strada Păcii, bloc 150																		
31	Teren	44.167/105	mp	105								600							
	Strada Păcii, bloc 84																		
32	Teren	44.171/290	mp	290								9975							
	Strada Eroilor, bloc 53																		
33	Teren	44.164/113	mp	113								1740							
	Strada Prieteniei, bloc 144																		
34	Teren	44.15/560	mp	560								10735							
	Strada Prieteniei, bloc 45																		
35	Teren	44.130/400	mp	400								3360							
	Strada Prieteniei, bloc 50																		
36	Teren	44.164/375	mp	375								2400							
	Strada Păcii, bloc 129																		
37	Teren	44.152/144	mp	144								35625							
Numele și prenumele		Comisia de inventariere														Gestionar (Resp. mijloace fixe)		Contabilitate	
Semnatura		Lazăr Tiberiu Borsan Doinei	Grosu Ioan Achim Petru	Gavrilovici Carmen Birnicu Ioan	Condrovici Danjel Kinole Diana														

Unitatea: Primaria Municipiului Suceava		LISTA DE INVENTARIERE data.....2017										Completări la Anexa nr.18 din HCL nr.40/2017				Pagina 5				
Magazie		CANTITATI										Loc de depozitare				Deprecierea				
Nr.crt	Denumirea bunurilor inventariate	Nr. parcela cadastrală provizorie	U/M	Stocuri			Diferente			Pret unitar	Valoarea	Valoarea contabila		Valoarea de inventar, lei	Valoarea de inventar, lei	Motivul (cod)				
				Faptime	Scriptice	Plus	Minus	Plus	Minus			Plus	Minus							
0	1	2	3	4	5	6	7	8	9	10	11	12	13	14						
	Strada Păcii, bloc 45, bloc 132																			
38	Teren	44.160/1044	mp	1044										6264						
	Strada Păcii, bloc 134, bloc 135																			
39	Teren	44.160/900	mp	900										5400						
	Strada Păcii, bloc 136																			
40	Teren	44.160/320	mp	320										1920						
	Strada Iacob Zadik, bloc 80, bloc 81																			
41	Teren	45.52/545	mp	545										3270						
	Strada Iacob Zadik, bloc 74																			
42	Teren	45.53/260	mp	260										1560						
	Strada Iacob Zadik, bloc 75																			
43	Teren	45.53/275	mp	275										1650						
	Strada Iacob Zadik, bloc 79																			
44	Teren	45.53/305	mp	305										1830						
	Strada Iacob Zadik, bloc 73																			
45	Teren	45.66/162	mp	162										972						
	Strada Calea Unirii, bloc 59																			
46	Teren	45.103/1042	mp	1042										72940						
Numele și prenumele		Comisia de inventariere														Gestionar (Resp. mijloace fixe)		Contabilitate		
Semnatura		Lazăr Tiberiu Boșan Doinel	Grosu Ioan Achim Petru	Gavrilovici Carmen Birnicu Ioan	Condrovici Daniș Kinole Diana															

Unitatea: Primaria Municipiului Suceava		LISTA DE INVENTARIERE data.....2017										Completări la Anexa nr.18 din HCL nr.40/2017				Pagina 6	
Magazie		CANTITATI										Loc de depozitare				Deprecierea	
Nr.crt	Denumirea bunurilor inventariate	Nr. parcela cadastrală provizorie	U/M	Stocuri		Diferente		Pret unitar	Valoarea contabila			Valoarea de inventar, lei	Valoarea de inventar, lei	Motivul (cod)			
				Faptice	Scriptice	Plus	Minus		Plus	Minus	Valoarea				Plus	Minus	
0	1	2	3	4	5	6	7	8	9	10	11	12	13	14			
		Strada Calea Unirii, bloc 61A															
47	Teren	45.56/105	mp	105													
		Strada Calea Burdujeni, bloc 52															
48	Teren	45.140/180	mp	180								630					
		Strada Calea Burdujeni, bloc 82, bloc 83															
49	Teren	45.117/455	mp	455								17100					
		Strada Calea Burdujeni, bloc 83															
50	Teren	45.117/276	mp	276								2730					
		Strada Calea Burdujeni, bloc 83, bloc 83A															
51	Teren	45.117/420	mp	420								1656					
		Strada Cuza Vodă, bloc 70															
52	Teren	45.15/540	mp	540								2520					
		Strada Grigore Antipa bloc 67															
53	Teren	45.17/310	mp	310								3240					
		Strada Grigore Antipa bloc 68															
54	Teren	45.17/250	mp	250								1860					
		Comisia de inventariere															
Numele și prenumele		Lazăr Tiberiu Borșan Doinei	Grosu Ioan Achuș Petru	Gavrilovici Carmen Birnicu Ioan	Condrovici Daniel Kinole Diana		Gestionar (Resp. mijloace fixe)		Contabilitate								
Semnatura																	

Unitatea: Primaria Municipiului Suceava		LISTA DE INVENTARIERE data.....2017										Completări la Anexa nr.18 din HCL nr.40/2017			Pagina 7		
Magazie		CANTITATI										Loc de depozitare			Depreciera Valoarea Motivul (cod)		
Nr.crt	Denumirea bunurilor inventariate	Nr. parcela cadastrală provizorie	U/M	Stocuri		Diferente		Pret unitar	Valoarea contabila			Valoarea de inventar, lei					
				Faptime	Scriptice	Plus	Minus		Plus	Minus	Valoarea						
0	1	2	3	4	5	6	7	8	9	10	11	12	13	14			
	Strada Victoriei, bl.IRE																
55	Teren	66.46/75	mp	75								450					
	Strada Stațiunii, bloc 11																
56	Teren	66.46/205	mp	205								1230					
	Strada Stațiunii, bloc F5																
57	Teren	66.31/385	mp	385								2310					
	Strada Stațiunii, bloc F1																
58	Teren	66.70/700	mp	700								4200					
	Strada Stațiunii, intersecția cu strada Victoriei																
59	Teren	66.110/85	mp	85								510					
	Strada Stațiunii, bloc G5																
60	Teren	66.110/25	mp	25								150					
	Strada Stațiunii, bloc G5, G6																
61	Teren	66.110/320	mp	320								1920					
	Strada Stațiunii, bloc G7																
62	Teren	66.96/110	mp	110								660					
63	Teren	66.96/60	mp	60								360					
Numele și prenumele		Comisia de inventariere												Gestionar (Resp. mijloace fixe)		Contabilitate	
Semnatura		Lazar Tiberiu Borșan Doinel	Grosu Ioan Achir Petru	Gavrilovici Carmen Birnicu Ioan					Condroviți Daniel Kinote Diana								






Unitatea: Primaria Municipiului Suceava		LISTA DE INVENTARIERE data.....2017										Completări la Anexa nr.18 din HCL nr.40/2017			Pagina 8		
Magazie												Loc de depozitare			Deprecierea Valoarea Motivul (cod)		
Nr.crt	Denumirea bunurilor inventariate	Nr. parcela cadastrală provizorie	U/M	CANTITATI			Pret unitar	Valoarea contabila		Valoarea de inventar, lei	12	13	14				
				Faptime	Scriptice	Plus		Minus	Plus					Minus			
0	1	2	3	4	5	6	7	8	9	10	11	12	13	14			
Strada Stațiunii, bloc G7, G8, G13																	
64	Teren	66.100/430	mp	430								2580					
Strada Măgurei, bloc G9																	
65	Teren	66.105/65	mp	65								390					
Strada Măgurei, bloc I4																	
66	Teren	66.24/75	mp	75								390					
Strada Măgurei, bloc F7, pct. Termic																	
67	Teren	66.54/400	mp	400								2400					
Strada Viitorului, bloc H5																	
68	Teren	66.123/335	mp	335								2010					
Strada Viitorului, bloc H4																	
69	Teren	66.127/130	mp	130								780					
Strada Viitorului, bloc H12																	
70	Teren	66.105/220	mp	220								1320					
Strada Viitorului, bloc Cívica																	
71	Teren	66.119/110	mp	110								660					
Numele și prenumele		Comisia de inventariere													Gestionar (Resp. mijloace fixe)		Contabilitate
Semnatura		Lazăr Tiberiu Borșan Doinei	Grosu Ioan Achim Petru	Gavrilovici Carmen Birnicu Ioan				Condrowici Daniel Kinole Diana									

Unitatea: Primaria Municipiului Suceava		LISTA DE INVENTARIERE data.....2017										Completări la Anexa nr. 18 din HCL nr.40/2017				Pagina 9					
Magazie		CANTITATI										Loc de depozitare				Deprecierea Valoarea Motivul (cod)					
Nr.crt	Denumirea bunurilor inventariate	Nr. parcela cadastrala provizorie	U/M	Stocuri		Diferente		Pret unitar	Valoarea contabila	Valoarea de inventar, lei	Diferente		Valoarea Plus	Minus	9		10	11	12	13	14
				Fapctice	Scriptice	Plus	Minus				Plus	Minus									
0	1	2	3	4	5	6	7	8	9	10	11	12	13	14							
	Strada Viitorului, bloc G9																				
72	Teren	66.105/216	mp		216																
73	Teren	66.105/230	mp		230																1296
	Strada Viitorului, bloc G3																				
74	Teren	66.114/175	mp		175																
	Strada Rulmentului, bloc 51																				
75	Teren	66.174/201	mp		201																
	Strada Rulmentului, bloc 46																				
76	Teren	66.223/81	mp		81																
	Strada Slătioarei, bloc 53A																				
77	Teren	66.235/150	mp		150																
	Strada Rulmentului, bloc 41																				
78	Teren	66.280/180	mp		180																
	Strada Rulmentului, bloc 40																				
79	Teren	66.238/82	mp		82																
Numele și prenumele		Comisia de inventariere										Gestionar (Resp. mijloace fixe)				Contabilitate					
Semnatura		Lazăr Tiberiu Borsan Doinei	Grosu Ioan Achim Petru	Gavrilovici Carmen Birnicu Ioan	Condrovici Daniel Kinole Diana																

Unitatea: Primaria Municipiului Suceava		LISTA DE INVENTARIERE data.....2017										Completări la Anexa nr.18 din HCL nr.40/2017				Pagina 10	
Magazie		CANTITATI										Loc de depozitare				Deprecierea	
Nr.crt	Denumirea bunurilor inventariate	Nr. parcela cadastrală provizorie	U/M	Stocuri		Diferente		Pret unitar	Valoarea	Diferente		Valoarea de inventar, lei	12	13	14		
				Faptime	Scriptice	Plus	Minus			Plus	Minus						
0	1	2	3	4	5	6	7	8	9	10	11	12	13	14			
B-dul Gavril Tudoraș, bloc 36B																	
80	Teren	67.191/280 mp		280								1680					
Strada Bistriței, intersecția cu B-dul Corneliu Coposu																	
81	Teren	67.202/100 mp		100								600					
Strada Bistriței bloc 35																	
82	Teren	67.202/86 mp		86								516					
83	Teren	67.260/585 mp		585								3510					
Strada Mesteacănului, intersecția cu B-dul Corneliu Coposu																	
84	Teren	67.206/96 mp		86								576					
85	Teren	67.212/203 mp		203								1218					
Strada Viitorului, bloc D9, D10																	
86	Teren	67.110/110 mp		660								660					
Strada Viitorului, bloc D10																	
87	Teren	67.110/259 mp		259								1554					
B-dul Gavril Tudoraș, bloc E24																	
88	Teren	67.57/390 mp		390								2340					
B-dul Gavril Tudoraș, bloc B7																	
89	Teren	67.148/330 mp		330								1980					
Comisia de inventariere																	
Numele și prenumele		Lazăr Tiberiu Borșan Doinei	Grosu Ioan Achim Petru	Gavriloici Carmen Birnicu Ioan	Candrovici Daniela Kinole Diana												
Semnatura																	
Gestionar (Resp. mijloace fixe)										Contabilitate							

Unitatea: Primaria Municipiului Suceava		LISTA DE INVENTARIERE data.....2017										Completări la Anexa nr.18 din HCL nr.40/2017			Pagina 11
Magazie												Loc de depozitare			
Nr.crt	Denumirea bunurilor inventariate	Nr. parcela cadastrală provizorie	U/M	CANTITATI			Diferente	Pret unitar	Valoarea contabila			Valoarea de inventar, lei	Deprecierea Valoarea Motivul (cod)		
				Faprice	Scriptice	Stocuri			Plus	Minus	Plus			Minus	Valoarea
0	1	2	3	4	5	6	7	8	9	10	11	12	13	14	
	Strada Castanilor, intersecția cu B-dul Corneliu Coposu														
90	Teren	67.202/70	mp	70											
91	Teren	67.206/100	mp	100								420			
	Strada Castanilor, bloc 25, 26														
92	Teren	67.206/880	mp	880											
	Strada Slătioarei, bloc D3, D4														
93	Teren	67.111/268	mp	268								1608			
	Strada Slătioarei, bloc C7														
94	Teren	67.117/125	mp	125											
	Strada Slătioarei, bloc D3														
95	Teren	67.111/218	mp	218											
	Strada Slătioarei, bloc D11														
96	Teren	67.111/95	mp	95											
	Strada Slătioarei, bloc D1														
97	Teren	67.104/264	mp	264											
	Strada Viitorului, bloc D1, D2														
98	Teren	67.104/152	mp	152											
	Comisia de inventariere														
Numele și prenumele	Lazăr Tiberiu Borșan Doinei	Grosu Ioan Achim Petru	Gavriloșici Carmen Birnicu Ioan				Condrovița Danieș Kinole Diana								
Semnatura	<i>[Signature]</i>	<i>[Signature]</i>	<i>[Signature]</i>				<i>[Signature]</i>								
	Gestionar (Resp. mijloace fixe)							Contabilitate							

Unitatea: Primaria Municipiului Suceava		LISTA DE INVENTARIERE data.....2017										Completări la Anexa nr.18 din HCL nr.40/2017				Pagina 12	
Magazie		CANTITATI										Loc de depozitare				Deprecierea Valoarea Motivul (cod)	
Nr.crt	Denumirea bunurilor inventariate	Nr. parcela cadastrala provizorie	U/M	Stocuri		Diferente		Pret unitar	Valoarea contabila		Valoarea de inventar, lei	9	Diferente		12		
				Faptime	Scriptifice	Plus	Minus		Plus	Minus			10	11		13	14
0	1	2	3	4	5	6	7	8	9	10	11	12	13	14			
	Strada Slătioarei, bloc C9																
99	Teren	67.126/125	mp	125								750					
	Strada Slătioarei, bloc B1																
100	Teren	67.99/200	mp	200								1200					
	Strada Stațiunii, bloc E9																
101	Teren	67.21/270	mp	270								1620					
	Strada Stațiunii, bloc E10																
102	Teren	67.20/200	mp	200								1200					
	Strada Stațiunii, bloc E7																
103	Teren	67.32/90	mp	90								540					
104	Teren	67.32/235	mp	235								1410					
	Strada Stațiunii, bloc E11																
105	Teren	67.20/90	mp	90								540					
106	Teren	67.15/100	mp	100								600					
	Strada Stațiunii, bloc E11, E12																
107	Teren	67.20/448	mp	448								2688					
	Strada Stațiunii, bloc E5, E6																
108	Teren	67.34/65	mp	65								390					
	Comisia de inventariere																
Numele și prenumele	Lazăr Tiberiu Borsan Doinei	Grosu Ioan Achim Petru	Gavrilovici Carmen Birnicu Ioan	Condrovici Daniel Kinole Diana												Gestionar (Resp. mijloace fixe)	Contabilitate
Semnatura																	

Unitatea: Primaria Municipiului Suceava		LISTA DE INVENTARIERE data.....2017										Completări la Anexa nr.18 din HCL nr.40/2017			Pagina 13
Magazie		CANTITATI										Loc de depozitare			Deprecierea Valoarea Motivul (cod)
Nr.crt	Denumirea bunurilor inventariate	Nr. parcela cadastrala provizorie	U/M	Stocuri		Diferente		Pret unitar	Valoarea	Valoarea contabila		Valoarea de inventar, lei	12	13	
				Faptime	Scriptice	Plus	Minus			Plus	Minus				9
0	1	2	3	4	5	6	7	8	9	10	11	12	13	14	
	Strada Victoriei, bloc E13														
109	Teren	67.13/225	mp	225											
	Strada Victoriei, bloc E18														
110	Teren	67.43/285	mp	285								1350			
	Strada Victoriei, bloc E21														
111	Teren	67.50/140	mp	140											
	Strada Victoriei, bloc E15														
112	Teren	67.4/45	mp	45								1710			
	B-dul Corneliu Coposu, bloc 36														
113	Teren	67.202/210	mp	210								840			
	B-dul Corneliu Coposu, bloc 37														
114	Teren	67.262/175	mp	175								270			
	B-dul Corneliu Coposu, bloc 38, 39														
115	Teren	67.265/510	mp	510								1260			
	Strada Stațiunii, bloc D6														
116	Teren	67.74/215	mp	215								1050			
	Strada Stațiunii, bloc E3														
117	Teren	67.37/145	mp	145								3060			
	Comisia de inventariere														
Numele și prenumele	Lazăr Tiberiu	Grosu Ioan	Gavrilovici Carmen		Condrovici Daniela		Kinole Diana		Gestionar (Resp. mijloace fixe)		Contabilitate				
	Boșan Doinei	Achim Petru	Bimicu Ioan		9/7		8								
Semnatura															

Unitatea: Primaria Municipiului Suceava		LISTA DE INVENTARIERE data.....2017										Completări la Anexa nr.18 din HCL nr.40/2017				Pagina 14	
Magazie												Loc de depozitare					
Nr.crt	Denumirea bunurilor inventariate	Nr. parcela cadastrală provizorie	U/M	CANTITATI			Diferente	Pret unitar	Valoarea contabila			Valoarea de inventar, lei	Deprecierea	Valoarea Motivul (cod)			
				Faptime	Scriptice	Plus			Minus	Plus	Minus						
0	1	2	3	4	5	6	7	8	9	10	11	12	13	14			
		Strada Stațiunii, bloc E10															
118	Teren	67.63/45	mp	45								270					
		Strada Stațiunii, bloc C6															
119	Teren	67.117/155	mp	155								930					
		Strada Stațiunii, bloc C5															
120	Teren	67.124/65	mp	65								390					
		Strada Victoriei, bloc E19, E23															
121	Teren	67.45/905	mp	905								5430					
		Strada Viitorului, bloc P1															
122	Teren	67.88/220	mp	220								1320					
123	Teren	67.88/115	mp	115								690					
		Strada Viitorului, bloc B1															
124	Teren	67.95/108	mp	108								648					
125	Teren	67.95/90	mp	90								540					
		Strada Stațiunii, bloc E1															
126	Teren	67.63/215	mp	215								1290					
		B-dul Gavril Tudoraș, bloc E2															
127	Teren	67.63/70	mp	70								420					
Numele și prenumele	Comisia de inventariere													Gestionar (Resp. mijloace fixe)		Contabilitate	
Semnatura	Lazăr Tiberiu Borșan Doinei	Grosu Ioan Achim Petru	Gavrilovici Carmen Birnicu Ioan	Candrovici Daniela Kinole Diana													

Unitatea: Primaria Municipiului Suceava		LISTA DE INVENTARIERE data.....2017										Completări la Anexa nr.18 din HCL nr.40/2017			Pagina 15	
Magazie		CANTITATI										Loc de depozitare			Deprecierea	
Nr.crt	Denumirea bunurilor inventariate	Nr. parcela cadastrală provizorie	U/M	Stocuri		Diferente		Pret unitar	Valoarea contabila			Valoarea de inventar, lei	Deprecierea	Valoarea Motivul (cod)		
				Faptime	Scriptice	Plus	Minus		Plus	Minus	Valoarea				Plus	Minus
0	1	2	3	4	5	6	7	8	9	10	11	12	13	14		
	B-dul Gavril Tudoraș, bloc E4															
128	Teren	67.63/90	mp	90								540				
	B-dul Gavril Tudoraș, bloc B6															
129	Teren	67.159/140	mp	140								840				
	B-dul Gavril Tudoraș, bloc B4															
130	Teren	67.169/350	mp	350								2100				
131	Teren	67.169/81	mp	81								486				
	B-dul Gavril Tudoraș, bloc C4															
132	Teren	67.124/310	mp	310								1860				
	B-dul Gavril Tudoraș, bloc C3															
133	Teren	67.130/45	mp	45								270				
	B-dul Gavril Tudoraș, bloc C10															
134	Teren	67.134/50	mp	50								300				
135	Teren	67.134/100	mp	100								600				
	Strada Măgurei, bloc F15															
136	Teren	67.54/150	mp	150								900				
Numele și prenumele		Lazăr Tiberiu Borșan Doinel		Grosu Ioan Achim Petru		Gavrilovici Carmen Birnicu Ioan		Candrovici Daniel Kinole Diana		Gestionar (Resp. mijloace fixe)			Contabilitate			
Semnatura																

Unitatea: Primaria Municipiului Suceava		LISTA DE INVENTARIERE data.....2017										Completări la Anexa nr.18 din HCL nr.40/2017				Pagina 16		
Magazie		Nr. parcela cadastrala provizorie		U/M	CANTITATI				Pret unitar	Loc de depozitare			Deprecierea					
Nr.crt	Denumirea bunurilor inventariate				Faprice	Scriptice	Plus	Minus		Valoarea	Diferente		Valoarea de inventar, lei	Valoarea Motivul (cod)				
0	1	2	3	4	5	6	7	8	9	10	11	12	13	14				
	Strada Stejarului, bloc 71,72																	
137	Teren	54.120/321	mp		321								1926					
	Strada Stejarului, intersecția cu strada Ion Neculce																	
138	Teren	54.130/145	mp		145								870					
	Strada Stejarului, bloc 43, 44																	
139	Teren	54.104/540	mp		540								3240					
	Strada Stejarului, bloc 48																	
140	Teren	54.103/120	mp		120								720					
	Strada Ion Neculce, bloc 35																	
141	Teren	54.130/90	mp		90								540					
	Strada Ion Neculce, bloc 44																	
142	Teren	54.104/72	mp		72								432					
	Strada Ion Neculce, bloc 45																	
143	Teren	54.104/50	mp		50								300					
	Strada Ion Neculce, bloc 28																	
144	Teren	54.203/85	mp		85								510					
	Strada Ion Neculce, bloc 21																	
145	Teren	54.203/500	mp		500								3000					
	Strada Narciselor, bloc 84																	
146	Teren	54.7175	mp		75								450					
Numele și prenumele		Comisia de inventariere													Gestionar (Resp. mijloace fixe)		Contabilitate	
Semnatura		Lazăr Tiberiu Borșan Doinel	Grosu Ioan Achim Petru	Gavriloici Carmen Birnicu Ioan 721					Condrovici Daniela Kinole Diana									

Unitatea: Primaria Municipiului Suceava		LISTA DE INVENTARIERE data.....2017										Completări la Anexa nr. 18 din HCL nr.40/2017			Pagina 17		
Magazie												Loc de depozitare					
Nr.crt	Denumirea bunurilor inventariate	Nr. parcela cadastrală provizorie	U/M	CANTITATI			Diferente	Pret unitar	Valoarea contabila			Valoarea de inventar, lei	Deprecierea Valoarea Motivul				
				Faptime	Scriptice	Plus			Minus	Plus	Minus			Valoarea			
0	1	2	3	4	5	6	7	8	9	10	11	12	13	14			
	Strada Narciselor, bloc 57																
147	Teren	54.4/125	mp	125													
	Strada Narciselor, bloc 56																
148	Teren	54.32/407	mp	407								2442					
	Strada Narciselor, bloc 82B																
149	Teren	54.32/870	mp	870								5220					
	Strada Vișinilor, bl.52																
150	Teren	54.81/60	mp	60								360					
151	Teren	54.81/81	mp	81								486					
	Strada Dimitrie Cantemir, intersecția cu strada Grigore Ureche																
152	Teren	54.163/500	mp	500								3000					
	Strada Octav Băncilă, bloc 47																
153	Teren	54.110/95	mp	95								570					
	Strada Octav Băncilă, bloc 47 A																
154	Teren	54.110/126	mp	126								756					
	Strada Mircea Țurcanu, bloc 30																
155	Teren	54.144/100	mp	100								600					
	Strada Narciselor, bloc 86																
156	Teren	55.286/79	mp	79								474					
Numele și prenumele		Comisia de inventariere												Gestionar (Resp. mijloace fixe)		Contabilitate	
Semnatura		Lazăr Tiberiu Borșan Doinel	Grosu Ioan Achim Petru	Gavrilovici Carmen Birnicu Ioan				Condrovici Daniela Kinole Diana									

Unitatea: Primaria Municipiului Suceava		LISTA DE INVENTARIERE data.....2017										Completări la Anexa nr. 18 din HCL nr. 40/2017				Pagina 18	
Magazie		Nr. parcelele cadastrale provizorie		U/M	CANTITATI				Pret unitar		Loc de depozitare			Deprecierea Valoarea Motivul (cod)			
Nr.crt	Denumirea bunurilor inventariate	Nr. parcelele cadastrale provizorie	U/M	Faptime	Scriptice	Plus	Minus	Plus	Minus	Valoarea	Diferente		Valoarea de inventar, lei		Deprecierea Valoarea Motivul (cod)		
0	1	2	3	4	5	6	7	8	9	10	11	12	13	14			
	Strada Narciselor, bloc 82, 83																
157	Teren	54.8/342	mp	342										2052			
	Strada Narciselor, bloc 83																
158	Teren	54.8/48	mp	48										288			
	Strada Narciselor, bloc 88																
159	Teren	62.251/38	mp	38										228			
	Strada Narciselor, bloc 82A																
160	Teren	54.14/315	mp	315										1890			
	Strada Dimitrie Cantemir, Protecția copilului																
161	Teren	55.207/125	mp	125										750			
	Strada Dimitrie Cantemir, Bloc Belvedere																
162	Teren	55.207/75	mp	75										450			
163	Teren	55.207/200	mp	200										1200			
164	Teren	55.207/133	mp	133										798			
	Strada Dimitrie Cantemir, Bloc 89, A1																
165	Teren	55.209/400	mp	400										28000			
	Strada Stejarului, bloc 59, 68, 70																
166	Teren	55.93/731	mp	731										4386			
Numele și prenumele		Comisia de inventariere				Gestionar (Resp. mijloace fixe)				Contabilitate							
Semnatura		Lazăr Tiberiu Borșan Doinei	Grosu Ioan Achim Petru	Gavriloici Carmen Birnicu Ioan	Condrovici Daniela Kinole Diana												

Unitatea: Primaria Municipiului Suceava		LISTA DE INVENTARIERE data.....2017											Completări la Anexa nr.18 din HCL nr.40/2017				Pagina 19					
Magazie		CANTITATI											Loc de depozitare				Deprecierea Valoarea Motivul					
Nr.crt	Denumirea bunurilor inventariate	Nr. parcela cadastrala provizorie	U/M	Stocuri		Diferente		Pret unitar	Valoarea contabila		Diferente		Valoarea de inventar, lei	9	10	11	12	13	14			
				Faptime	Scriptice	Plus	Minus		Plus	Minus												
0	1	2	3	4	5	6	7	8	9	10	11	12	13	14								
	Strada Teodor Stefanelli, bloc 7																					
167	Teren	48.178/150	mp		150																	
168	Teren	48.178/2016	mp		200																	
	Strada Prunului, Liceul de Artă																					
169	Teren	50.8/50	mp		50																	
	Strada Ana Ipătescu nr.19																					
170	Teren	50.31/68	mp		68																	
	Strada Veronica Micle nr.15, bloc 17																					
171	Teren	52.299/120	mp		120																	
	Strada Veronica Micle nr.11, bloc 19																					
172	Teren	52.299/108	mp		108																	
	Strada Veronica Micle nr.9, bloc 20																					
173	Teren	52.299/147	mp		147																	
	Strada Veronica Micle nr.7, bloc 21																					
174	Teren	52.299/90	mp		90																	
	Strada I.Ghe. Sbiera vis-a vis bloc 12																					
175	Teren	52.299/246	mp		246																	
	Strada I.Ghe. Sbiera, bloc 18																					
176	Teren	52.299/99	mp		99																	
Numele și prenumele		Comisia de inventariere																	Gestionar (Resp. mijloace fixe)		Contabilitate	
Semnatura		Lazar Tiberiu Borșan Doineț	Grosu Ioan Achim Petru	Gavrilovici Carmen Birnicu Ioan														Condrovici Daniela Kinole Diana				

Unitatea: Primaria Municipiului Suceava		LISTA DE INVENTARJERE data.....2017										Completări la Anexa nr.18 din HCL nr.40/2017				Pagina 20	
Magazie												Loc de depozitare				Deprecierea	
Nr.crt	Denumirea bunurilor inventariate	Nr. parcela cadastrala provizorie	U/M	CANTITATI				Pret unitar	Valoarea contabila			Valoarea de inventar, lei	Valoarea				
				Faprice	Scriptice	Plus	Minus		Plus	Minus	Plus		Minus	Motivul (cod)			
0	1	2	3	4	5	6	7	8	9	10	11	12	13	14			
	B-dul George Enescu, Biserica Trei Ierarhi																
177	Teren	55.114/121	mp	121								8470					
	B-dul George Enescu, bloc E73																
178	Teren	55.107/300	mp	300								1800					
	B-dul George Enescu, bloc 36A																
179	Teren	55.106/300	mp	300								28500					
	B-dul George Enescu, lateral bloc D72																
180	Teren	55.106/73	mp	73								438					
	B-dul George Enescu, nr.30, fața P.T.																
181	Teren	55.102/92	mp	92								6440					
	B-dul George Enescu, nr.30, bloc E71																
182	Teren	55.102/120	mp	120								11400					
	B-dul George Enescu, lateral bloc G69																
183	Teren	55.102/77	mp	77								462					
	B-dul George Enescu, lateral bloc E67-E66																
184	Teren	55.193/145	mp	145								10150					
	B-dul George Enescu, nr.18, bloc E65																
185	Teren	55.193/800	mp	800								56000					
	B-dul George Enescu, Cămin copii nr.1																
186	Teren	55.153/60	mp	60								360					
Numele și prenumele		Comisia de inventariere										Gestionar (Resp. mijloace fixe)				Contabilitate	
Semnatura		Lazăr Tiberiu	Grosu Ioan	Gavrilovici Carmen	Condroxici Dănel												
		Borșan Doinei	Achișni Petru	Birnicu Ioan	Kinole Diana												

Unitatea: Primaria Municipiului Suceava		LISTA DE INVENTARIERE data.....2017										Completări la Anexa nr.18 din HCL nr.40/2017				Pagina 21	
Magazie												Loc de depozitare					
Nr.crt	Denumirea bunurilor inventariate	Nr. parcela cadastrală provizorie	U/M	CANTITATI			Pret unitar	Valoarea contabila			Valoarea de inventar, lei	Deprecierea Valoarea Motivul (cod)					
				Faptime	Scriptice	Diferente		Plus	Minus	Plus			Minus				
0	1	2	3	4	5	6	7	8	9	10	11	12	13	14			
	B-dul George Enescu, nr.12, bloc 112A																
187	Teren	55.164/216	mp	216								1296					
188	Teren	55.164/58	mp	58								348					
	B-dul George Enescu, lateral bloc 112-114																
189	Teren	55.170/350	mp	350								2100					
	B-dul George Enescu, spate bloc T95																
190	Teren	55.174/364	mp	364								2184					
	Aleea Lalelelor, latura bloc 108																
191	Teren	55.144/85	mp	85								8075					
	Aleea Lalelelor, latura bloc 109																
192	Teren	55.138/67	mp	67								402					
193	Teren	55.179/117	mp	117								8190					
	Aleea Lalelelor, latura bloc 107																
194	Teren	55.124/84	mp	84								5880					
	Aleea Lalelelor nr.44, spate bloc T94																
195	Teren	55.115/160	mp	160								11200					
	Aleea Lalelelor lateral bloc 102-104																
196	Teren	55.122/180	mp	180								12600					
	Aleea Lalelelor lateral bloc 99																
197	Teren	55.116/81	mp	81								486					
Numele și prenumele		Comisia de inventariere												Gestionar (Resp. mijloace fixe)		Contabilitate	
Semnatura		Lazar Tiberiu Boșan Doinei	Grosu Ioan Achim Petru	Gavrilovici Carmen Birnicu Ioan					Condrovici Daniela Kinole Diana								

Unitatea: Primaria Municipiului Suceava		LISTA DE INVENTARIERE data.....2017										Completări la Anexa nr.18 din HCL nr.40/2017			Pagina 22		
Magazie		CANTITATI										Loc de depozitare			Deprecierea Valoarea Motivul		
Nr.crt	Denumirea bunurilor inventariate	Nr. parcela cadastrală provizorie	U/M	Stocuri		Diferente		Pret unitar	Valoarea contabila		Valoarea de inventar, lei		Deprecierea Valoarea Motivul				
				Faptime	Scriptice	Plus	Minus		Plus	Minus	Plus	Minus					
0	1	2	3	4	5	6	7	8	9	10	11	12	13	14			
	Aleea Lalelelor, spate bloc 100																
198	Teren	55.185/108 mp	mp	108													
	Aleea Lalelelor, spate bloc 60											648					
199	Teren	55.118/80 mp	mp	80													
	Aleea Lalelelor, spate C.T. bloc 100																
200	Teren	55.185/60 mp	mp	60													
	Aleea Jupiter, fața Școlii Gimnaziale nr.8																
201	Teren	55.150/155 mp	mp	155													
	Aleea Jupiter, lateral bloc 121																
202	Teren	55.92/95 mp	mp	95													
	Aleea Jupiter, lateral bloc 129																
203	Teren	55.76/170 mp	mp	170													
	Aleea Jupiter nr.7, lateral bloc 126																
204	Teren	55.70/243 mp	mp	243													
	Aleea Jupiter nr.5, lateral bloc 123																
205	Teren	55.66/310 mp	mp	310													
	Aleea Jupiter nr.6, lateral bloc 120																
206	Teren	55.66/85 mp	mp	85													
	Aleea Jupiter, lateral bloc 129																
207	Teren	55.63/90 mp	mp	90													
Numele și prenumele		Comisia de inventariere												Gestionar (Resp. mijloace fixe)		Contabilitate	
Semnatura		Lazăr Tiberiu Borsan Doinei	Grosu Ioan Achim Petru	Gavriloșici Carmen Birnicu Ioan	Condrovici Daniela Kinole Diana												

Unitatea: Primaria Municipiului Suceava		LISTA DE INVENTARIERE data.....2017										Completări la Anexa nr.18 din HCL nr.40/2017				Pagina 23	
Magazie												Loc de depozitare					
Nr.crt	Denumirea bunurilor inventariate	Nr. parcela cadastrală provizorie	U/M	CANTITATI				Pret unitar	Valoarea contabila		Valoarea de inventar, lei		Deprecierea Valoarea Motivul				
				Faplice	Scriptice	Plus	Minus		Plus	Minus	9	10	11	12	13	14	
0	1	2	3	4	5	6	7	8	9	10	11	12	13	14			
	Aleea Jupiter, PT bloc 120																
208	Teren	55.63/55	mp		55										3850		
	Aleea Jupiter, lateral bloc 120																
209	Teren	55.57/81	mp		81										486		
	Aleea Jupiter nr.2, lateral bloc 118																
210	Teren	55.57/160	mp		160										960		
	B-dul George Enescu nr.15, bloc T33																
211	Teren	68.164/325	mp		325										1950		
	B-dul George Enescu nr.21, lateral bloc G40																
212	Teren	68.78/110	mp		110										660		
	B-dul George Enescu nr.25, bloc T43																
213	Teren	68.76/280	mp		280										19600		
	B-dul George Enescu nr.21, lateral bloc D1																
214	Teren	68.301/100	mp		100										600		
	Strada Zorilor, fața blocului E30																
215	Teren	68.150/175	mp		175										1050		
	Strada Zorilor, nr.9, bloc T29																
216	Teren	68.150/90	mp		90										540		
	Strada Zorilor, nr.7, bloc E16																
217	Teren	68.196/115	mp		115										690		
Numele și prenumele		Comisia de inventariere				Gestionar (Resp. mijloace fixe)				Contabilitate							
Semnatura		Lazăr Tiberiu Borșan Doinel	Grosu Ioan Achiră-petru	Gavrilovici Carmen Birnicu Ioan	Condrovici Daniela Kinole Diana												

Unitatea: Primaria Municipiului Suceava		LISTA DE INVENTARIERE data.....2017											Completări la Anexa nr.18 din HCL nr.40/2017			Pagina 24	
Magazie		CANTITATI											Loc de depozitare			Deprecierea	
Nr.crt	Denumirea bunurilor inventariate	Nr. parcela cadastrală provizorie	U/M	Stocuri		Diferente		Pret unitar	Valoarea de inventar, lei	Valoarea contabila		Valoarea de inventar, lei	Deprecierea Valoarea Motivul				
				Faptice	Scriptice	Plus	Minus			Plus	Minus						
0	1	2	3	4	5	6	7	8	9	10	11	12	13	14			
	Strada Zorilor, lateral bloc T48																
218	Teren	68.65/135	mp		135												
	Strada Zorilor, lateral bloc G45											9450					
219	Teren	68.67/69	mp		69												
	Strada Zorilor, lateral bloc E46											414					
220	Teren	68.67/40	mp		40												
	Strada Zorilor, lateral bloc E56A											240					
221	Teren	68.96/185	mp		185												
	Strada Zorilor, lateral bloc E24											1110					
222	Teren	68.96/25	mp		25												
	Strada Zorilor, bloc E24- E25											150					
223	Teren	68.96/55	mp		55												
	Strada Zorilor, bloc E25- E26											330					
224	Teren	68.98/70	mp		70												
	Strada Zorilor, lateral bloc E26											420					
225	Teren	68.98/60	mp		60												
	Strada Zorilor, lateral bloc E27											36					
226	Teren	68.101/36	mp		36												
	Strada Zorilor, fața Grădiniței											216					
227	Teren	68.103/50	mp		50												
	Numele și prenumele	Comisia de inventariere											Gestionar (Resp. mijloace fixe)		Contabilitate		
	Semnatura	Lazăr Tiberiu Boșșan Doinei	Grosu Ioan Achim Petru	Gavrilovici Carmen Burnicu Ioan	Yea-ey	Condrovici Daniela Kinole Diana						3500					

Unitatea: Primaria Municipiului Suceava		LISTA DE INVENTARIERE data.....2017										Completări la Anexa nr.18 din HCL nr.40/2017			Pagina 25		
Magazie												Loc de depozitare			Deprecierea Valoarea		
Nr.crt	Denumirea bunurilor inventariate	Nr. parcela cadastrală provizorie	U/M	Stocuri		Diferente		Pret unitar	Valoarea de inventar, lei	Valoarea contabila		Valoarea de inventar, lei	Motivul (cod)				
				Fapitice	Scriptice	Plus	Minus			Plus	Minus						
0	1	2	3	4	5	6	7	8	9	10	11	12	13	14			
	Strada Zorilor, lateral bloc G31																
228	Teren	68.169/120	mp	120								720					
	Strada Zorilor, spate bloc T32																
229	Teren	68.172/79	mp	79								474					
	Strada Zorilor, fața bloc E9																
230	Teren	68.173/560	mp	560								39200					
	Strada Zorilor nr.2, bloc G31																
231	Teren	68.150/162	mp	162								972					
	Strada Zorilor nr.1, lateral bloc D10																
232	Teren	68.183/165	mp	165								990					
	Strada Zorilor nr.3, bloc E11																
233	Teren	68.186/36	mp	36								216					
234	Teren	68.186/105	mp	105								630					
	Strada Lazăr Vicol, bloc E46-E47																
235	Teren	68.67/864	mp	864								5184					
	Strada Lazăr Vicol nr.3, bloc E44																
236	Teren	68.76/204	mp	204								1224					
	Strada Lazăr Vicol nr.1, bloc E47																
237	Teren	68.67/68	mp	68								408					
238	Teren	68.67/45	mp	45								270					
Numele și prenumele		Comisia de inventariere												Gestionar (Resp. mijloace fixe)		Contabilitate	
Semnatura		Lazăr Tiberiu	Grosu Ioan	Gavrilovici Carmen		Condrovici Danfei		Kinote Diana									
		Boșan Doinei	Achim Petru	Birniciu Ioan													

Unitatea: Primăria Municipiului Suceava		LISTA DE INVENTARIERE data.....2017										Completări la Anexa nr.18 din HCL nr.40/2017				Pagina 26	
Magazie												Loc de depozitare					
Nr.crt	Denumirea bunurilor inventariate	Nr. parcela cadastrală provizorie	U/M	CANTITATI						Pret unitar	Valoarea contabila		Valoarea de inventar, lei	Deprecierea Valoarea Motivul (cod)			
				Stocuri		Diferente		Plus	Minus		Plus	Minus					
				Faptime	Scriptice	Plus	Minus			Plus			Minus				
0	1	2	3	4	5	6	7	8	9	10	11	12	13	14			
	Strada Lazăr Vicol nr.4, bloc E56bis																
239	Teren	68.108/105	mp		105									630			
	Strada Lazăr Vicol nr.4, bloc E56bis																
240	Teren	68.90/102	mp		102									612			
	Strada Lazăr Vicol nr.3, fața bloc E44																
241	Teren	68.76/59	mp		59									354			
242	Teren	68.83/135	mp		135									810			
	Strada Lazăr Vicol nr.9, bloc E39 spate																
243	Teren	68.77/250	mp		250									1500			
	Strada Lazăr Vicol, lateral bloc E42																
244	Teren	68.77/68	mp		68									408			
	Strada Lazăr Vicol nr.9, bloc E39 fața																
245	Teren	68.77/108	mp		108									648			
	Strada Lazăr Vicol nr.4, bloc E56 bis fața																
246	Teren	68.108/40	mp		40									240			
247	Teren	68.108/30	mp		30									180			
248	Teren	68.108/63	mp		63									378			
	Strada Lazăr Vicol, bloc T38 spate																
249	Teren	68.88/45	mp		63									3150			
Numele și prenumele		Comisia de inventariere										Gestionar (Resp. mijloace fixe)				Contabilitate	
Semnatura		Lazăr Tiberiu Borșan Doinei	Grosu Ioan Achim Petru	Gavrilovici Carmen Birnicu Ioan 1/37					Condrovici Daniela Kinole Diana								

Unitatea: Primaria Municipiului Suceava		LISTA DE INVENTARIERE data.....2017										Completări la Anexa nr.18 din HCL nr.40/2017				Pagina 27	
Magazie		CANTITATI										Loc de depozitare				Deprecierea	
Nr.crt	Denumirea bunurilor inventariate	Nr. parcela cadastrala provizorie	U/M	Stocuri			Diferente			Pret unitar	Valoarea contabila	Diferente		Valoarea de inventar, lei	Deprecierea Valoarea Motivul (cod)		
				Faptime	Scriptice	Plus	Minus	Plus	Minus								
0	1	2	3	4	5	6	7	8	9	10	11	12	13	14			
	Strada Lazăr Vicol nr.4, bloc E30																
250	Teren	68.150/85	mp		85												
	Strada Lazăr Vicol, lateral bloc E30 C.T.																
251	Teren	68.150/63	mp		63												
	Strada Lazăr Vicol, bloc T29 spate																
252	Teren	68.150/113	mp		113												
	Strada Aleea Venus nr.6, bloc E6 față																
253	Teren	68.284/180	mp		180												
254	Teren	68.284/63	mp		63												
	Strada Aleea Venus nr.1, bloc E111																
255	Teren	68.284/64	mp		64												
256	Teren	68.284/49	mp		49												
257	Teren	68.284/33	mp		33												
	Strada Aleea Venus nr.6, bloc E6																
258	Teren	68.291/81	mp		81												
	Strada Aleea Saturn nr.7, bloc E14																
259	Teren	68.190/36	mp		36												
	Strada Aleea Saturn nr.3, bloc E22																
260	Teren	68.201/81	mp		81												
Numele și prenumele		Comisia de inventariere													Gestionar (Resp. mijloace fixe)		Contabilitate
Semnatura		Lazăr Tiberiu	Grosu Ioan	Gavrilovici Carmen			Condrovici Daniel			Kinole Diana							
		Borșan Doinei	Achim Petru	Birnicu Ioan													

Unitatea: Primăria Municipiului Suceava		LISTA DE INVENTARIERE data.....2017										Completări la Anexa nr.18 din HCL nr.40/2017				Pagina 28	
Magazie		CANTITATI										Loc de depozitare				Deprecierea	
Nr.crt	Denumirea bunurilor inventariate	Nr. parcela cadastrală provizorie	U/M	Stocuri		Diferente		Pret unitar	Valoarea	Diferente		Valoarea de inventar, lei	Valoarea de inventar, lei	Deprecierea Valoarea Motivul (cod)			
				Faptice	Scriptice	Plus	Minus			Plus	Minus						
0	1	2	3	4	5	6	7	8	9	10	11	12	13	14			
	Strada Luceafărului, lateral bloc T49																
261	Teren	68.62/57	mp	57								342					
	Strada Luceafărului nr.8, bloc E50																
262	Teren	68.53/104	mp	104								7280					
	Strada Luceafărului nr.3, bloc E53																
263	Teren	68.44/325	mp	325								22750					
	Strada Luceafărului nr.3, lateral bloc E53																
264	Teren	68.54/45	mp	45								270					
	Strada Luceafărului nr.1, lateral bloc E54																
265	Teren	68.40/138	mp	138								828					
	Strada Luceafărului nr.4, bloc E52																
266	Teren	68.58/90	mp	90								540					
	Strada Luceafărului nr.2, bloc E55																
267	Teren	68.27/57	mp	57								342					
268	Teren	68.27/54	mp	54								324					
269	Teren	68.31/108	mp	108								648					
	Strada Luceafărului nr.1, bloc E54																
270	Teren	68.41/32	mp	32								192					
	Strada Luceafărului, bloc T57 spate																
271	Teren	68.49/36	mp	36								216					
Numele și prenumele	Comisia de inventariere										Gestionar (Resp. mijloace fixe)				Contabilitate		
Semnatura	Lazar Tiberiu Borșan Doinei	Grosu Ioan Achim Petru	Gavrilovici Carmen Birnicu Ioan	Condroyici Danjel Kinole Diana													

Unitatea: Primaria Municipiului Suceava		LISTA DE INVENTARIERE data.....2017										Completări la Anexa nr.18 din HCL nr.40/2017				Pagina 29	
Magazie												Loc de depozitare				Deprecierea Valoarea	
Nr.crt	Denumirea bunurilor inventariate	Nr. parcela cadastrală provizorie	U/M	CANTITATI				Pret unitar	Valoarea contabila		Valoarea de inventar, lei		Motivul (cod)				
				Faptime	Scriptice	Plus	Minus		Plus	Minus	Plus	Minus					
0	1	2	3	4	5	6	7	8	9	10	11	12	13	14			
	Strada Luceafărului nr.12, bloc E58																
272	Teren	68.45/150	mp	150								900					
	Strada Luceafărului nr.3, bloc E53																
273	Teren	68.43/46	mp	46								276					
	Strada Luceafărului, intrare bloc E53- E54																
274	Teren	68.42/88	mp	88								528					
	Strada Luceafărului nr.5, lateral bloc E59																
275	Teren	68.21/50	mp	50								300					
	Strada Luceafărului nr.5, bloc E59																
276	Teren	68.21/84	mp	84								504					
	Strada Luceafărului nr.13, bloc E60																
277	Teren	68.10/50	mp	50								300					
	Strada Luceafărului nr.20, bloc E81 lateral																
278	Teren	68.13/114	mp	114								684					
	B-dul George Enescu nr.24, bloc H6																
279	Teren	69.240/134	mp	134								9380					
	Strada Oituz nr.29, bloc I 18B																
280	Teren	69.224/135	mp	135								110					
	Strada Oituz nr.26, bloc H7																
281	Teren	69.230/203	mp	203								1218					
Numele și prenumele		Comisia de inventariere										Gestionar (Resp. mijloace fixe)				Contabilitate	
Semnatura		Lazăr Tiberiu	Grosu Ioan	Gavrilovici Carmen	Condrovici Daniela												
		Boșan Doinei	Achim Petru	Birnicu Ioan	Kinole Diana												

Unitatea: Primaria Municipiului Suceava		LISTA DE INVENTARIERE data.....2017										Completări la Anexa nr.18 din HCL nr.40/2017				Pagina 30	
Magazie		CANTITATI										Loc de depozitare				Deprecierea	
Nr.crt	Denumirea bunurilor inventariate	Nr. parcela cadastrală provizorie	U/M	Stocuri		Diferente		Pret unitar		Valoarea	Diferente		Valoarea de inventar, lei	Deprecierea Valoarea Motivul (cod)			
				Faptime	Scriptice	Plus	Minus	Plus	Minus		Plus	Minus					
0	1	2	3	4	5	6	7	8	9	10	11	12	13	14			
Strada Oituz nr.22, bloc M4/3																	
282	Teren	69.267/92	mp	92									352				
Strada Oituz nr.19, bloc M5- P.T.																	
283	Teren	69.207/88	mp	88									528				
Strada Prof. Leca Morariu nr.7, bloc B3																	
284	Teren	69.60/66	mp	66									396				
Strada Prof. Leca Morariu nr.5, bloc B2																	
285	Teren	69.69/43	mp	43									258				
286	Teren	69.69/61	mp	61									366				
287	Teren	69.69/104	mp	104									624				
Strada Miron Costin, bloc 8																	
288	Teren	69.243/99	mp	99									594				
Strada Miron Costin, bloc A12																	
289	Teren	69.250/365	mp	365									2190				
Strada Miron Costin, bloc A11																	
290	Teren	69.249/50	mp	50									4750				
291	Teren	69.249/150	mp	150									14250				
Strada Prof. Leca Morariu, bloc G1																	
292	Teren	69.132/75	mp	75									5250				
Numele și prenumele		Lazăr Tiberiu Borșan Doinei		Grosu Ioan Achia-Petru		Gavrilovici Carmen Birnicu Ioan		Condrovici Danțel Kinole Diana		Gestionar (Resp. mijloace fixe)		Contabilitate					
Semnatura																	

Unitatea: Primaria Municipiului Suceava		LISTA DE INVENTARIERE data.....2017										Completări la Anexa nr.18 din HCL nr.40/2017			Pagina 31
Magazie		Loc de depozitare										Valoarea de inventar, lei			Deprecierea Valoarea Motivul (cod)
Nr.crt	Denumirea bunurilor inventariate	Nr. parcela cadastrala provizorie	U/M	CANTITATI				Pret unitar	Valoarea contabila			Valoarea de inventar, lei	Deprecierea Valoarea Motivul (cod)		
				Faptice	Scriptice	Plus	Minus		Plus	Minus					
0	1	2	3	4	5	6	7	8	9	10	11	12	13	14	
	Strada Prof. Leca Morariu nr.30														
293	Teren	69.162/153 mp		153								918			
	Strada Prof. Leca Morariu, bloc B4														
294	Teren	69.112/50 mp		50								300			
295	Teren	69.60/57 mp		57								342			
	Strada Prof. Leca Morariu, bloc B5														
296	Teren	69.48/195 mp		195								750			
	Strada Prof. Leca Morariu, bloc B6														
297	Teren	69.44/211 mp		211								1266			
	Strada Prof. Leca Morariu, bloc D2														
298	Teren	69.168/189 mp		189								1134			
	Strada Prof. Leca Morariu, bloc D3														
299	Teren	69.173/100 mp		100								600			
	Strada Prof. Leca Morariu, bloc D4														
300	Teren	69.174/150 mp		150								900			
	Strada Prof. Leca Morariu, bloc A8														
301	Teren	69.173/108 mp		108								648			
	Strada Ștefan cel Mare, bloc A2														
302	Teren	72.111/2500 mp		2500								15000			
	Comisia de inventariere														
Numele și prenumele	Lazăr Tiberiu Borșan Doinel	Grosu Ioan Achim Petru	Gavrilovici Carmen Birnicu Ioan					Condrovici Daniel Kinole Diana	Gestionar (Resp. mijloace fixe)						Contabilitate
Semnatura	<i>[Signature]</i>	<i>[Signature]</i>	<i>[Signature]</i>					<i>[Signature]</i>							

Unitatea: Primaria Municipiului Suceava		LISTA DE INVENTARIERE data.....2017													Completări la Anexa nr.18 din HCL nr.40/2017		Pagina 32							
Magazie		CANTITATI													Loc de depozitare				Deprecierea Valoarea Motivul (cod)					
Nr.crt	Denumirea bunurilor inventariate	Nr. parcela cadastrală provizorie	U/M	Stocuri			Diferente			Pret unitar	Valoarea contabila			Valoarea de inventar, lei	9	10	11	12	13	14				
				Faprice	Scriptice	Plus	Minus	Plus	Minus		Plus	Minus												
0	1	2	3	4	5	6	7	8	9	10	11	12	13	14	15	16	17	18	19	20				
	Strada Oituz, bloc A6																							
303	Teren	69.103/45	imp	45																				
	Strada Oituz nr.26																							
304	Teren	70.110/20	imp	20																				
	Strada 6 Noiembrie nr.14																							
305	Teren	70.295/210	imp	210																				
	Strada 6 Noiembrie, bloc T5																							
306	Teren	70.216/60	imp	60																				
307	Teren	70.222/45	imp	45																				
308	Teren	70.222/130	imp	130																				
309	Teren	70.229/54	imp	54																				
	Strada Mărășești, bloc T1																							
310	Teren	70.39/168	imp	168																				
	Strada Mărășești, bloc T3																							
311	Teren	70.94/108	imp	108																				
	Strada Mărășești, bloc A2																							
312	Teren	70.165/126	imp	126																				
313	Teren	70.166/252	imp	252																				
	Strada Mărășești, bloc A3																							
314	Teren	70.153/351	imp	351																				
Numele și prenumele		Comisia de inventariere																			Gestionar (Resp. mijloace fixe)		Contabilitate	
Semnatura		Lazăr Tiberiu Borsan Doinel	Grosu Ioan Achim Petru	Gavrilovici Carmen Birnicu Ioan				Condrovici Daniela Kinole Diana																

Unitatea: Primaria Municipiului Suceava		LISTA DE INVENTARIERE data.....2017												Completări la Anexa nr.18 din HCL nr.40/2017				Pagina 33	
Magazie		CANTITATI												Loc de depozitare				Deprecierea	
Nr.crt	Denumirea bunurilor inventariate	Nr. parcela cadastrala provizorie	U/M	Stocuri			Diferente			Pret unitar	Valoarea contabila		Valoarea de inventar, lei		Valoarea				
				Faptime	Scriptice	Plus	Minus	Plus	Minus		Plus	Minus	Plus	Minus	Motivul (cod)				
0	1	2	3	4	5	6	7	8	9	10	11	12	13	14					
	Strada Mărășești, bloc A3																		
315	Teren	70.161/42	mp		42											252			
	Strada Mărășești, bloc A4																		
316	Teren	70.141/240	mp		240											1440			
	Strada Mărășești, bloc T2																		
317	Teren	70.131/126	mp		126											756			
	Strada Mărășești, bloc A5																		
318	Teren	70.128/125	mp		125											750			
	Strada Mărășești, bloc A6																		
319	Teren	70.117/263	mp		263											1578			
	Strada Mihai Viteazul nr.29																		
320	Teren	71.8/198	mp		198											1188			
	Strada Mihai Viteazul nr.20																		
321	Teren	70.273/50	mp		50											300			
	Strada Sit. Alexandru Ienceanu nr.3																		
322	Teren	71.131/38	mp		38											2660			
	Strada Republicii nr.14																		
323	Teren	71.79/100	mp		100											600			
	Strada Anastasie Crimca nr.60																		
324	Teren	71.40/177	mp		177											1062			
Numele și prenumele		Comisia de inventariere												Gestionar (Resp. mijloace fixe)				Contabilitate	
Semnatura		Lazăr Tiberiu	Grosu Ioan	Gavrilovici Carmen	Condrovici Dabiei			Kinole Diana											
		Borșan Doinei	Achim, Petru	Birnicu Ioan															

Unitatea: Primaria Municipiului Suceava		LISTA DE INVENTARIERE data.....2017										Completări la Anexa nr.18 din HCL nr.40/2017			Pagina 34	
Magazie		CANTITATI										Loc de depozitare			Deprecierea Valoarea Motivul	
Nr.crt	Denumirea bunurilor inventariate	Nr. parcela cadastrală provizorie	U/M	Stocuri		Diferente		Pret unitar		Valoarea de inventar, lei	Valoarea contabila		Valoarea de inventar, lei			
0	1	2	3	Faptime	Scriptice	Plus	Minus	8	9		10	11		12	13	14
	Strada Anastasie Crinca nr.74															
325	Teren	71.28/72	mp		72											
	Strada Mihai Viteazul nr.4															
326	Teren	71.179/285	mp		285								19950			
	Strada Mihai Viteazul nr.2															
327	Teren	71.179/144	mp		144								10080			
	Strada Mitropoliei -Șomaj															
328	Teren	72.374/215	mp		215								1290			
	Strada Samoil Isopescu - Colegiul Tehnic Samoil Isopescu															
329	Teren	72.298/120	mp		120								8400			
	Strada Samoil Isopescu - bloc M															
330	Teren	72.328/90	mp		90								6300			
331	Teren	72.323/91	mp		91								8645			
332	Teren	72.323/75	mp		75								7125			
	Strada Ștefan Dracinschi - bloc I I															
333	Teren	72.170/80	mp		80								480			
334	Teren	72.169/160	mp		160								11200			
	Strada Alexandru cel Bun - bloc H2- H3															
335	Teren	72.104/192	mp		192								1152			
Numele și prenumele		Comisia de inventariere												Gestionar (Resp. mijloace fixe)		Contabilitate
Semnatura		Lazăr Tiberiu Borșan Doinei	Grosu Ioan Achim Petru	Gavrilovici Carmen Birnicu Ioan		Condrovici Danael Kinole Diana										

Unitatea: Primaria Municipiului Suceava		LISTA DE INVENTARIERE data.....2017													Completări la Anexa nr.18 din HCL nr.40/2017				Pagina 35	
Magazie															Loc de depozitare					
Nr.crt	Denumirea bunurilor inventariate	Nr. parcela cadastrală provizorie	U/M	CANTITATI						Pret unitar	Valoarea contabila			Valoarea de inventar, lei		Deprecierea Valoarea Motivul (cod)				
				Faptime	Scriptice	Plus	Minus	Plus	Minus		Valoarea	Diferente	Plus	Minus	12	13	14			
0	1	2	3	4	5	6	7	8	9	10	11	12	13	14						
Strada Alexandru cel Bun- bloc K																				
336	Teren	72.213/80	mp	80											480					
Strada Tipografiei, bloc A4																				
337	Teren	72.197/100	mp	100											7000					
Strada Ștefan Tomșa, bloc C5																				
338	Teren	72.126/135	mp	135											810					
Strada Ștefan Tomșa, bloc B3																				
339	Teren	72.144/72	mp	72											432					
Strada Ștefan Tomșa, bloc A3																				
340	Teren	72.138/475	mp	475											2850					
Strada Ștefan Dracinschi, bloc B1																				
341	Teren	72.144/85	mp	85											510					
Strada Ștefan Dracinschi, bloc C1																				
342	Teren	72.141/90	mp	90											540					
Numele și prenumele		Lazăr Tiberiu Borșan Doinei		Grosu Ioan Achim Petru		Gavrilovici Carmen Birnicu Ioan		Comisia de inventariere		Gestionar (Resp. mijloace fixe)		Contabilitate								
Semnatura																				

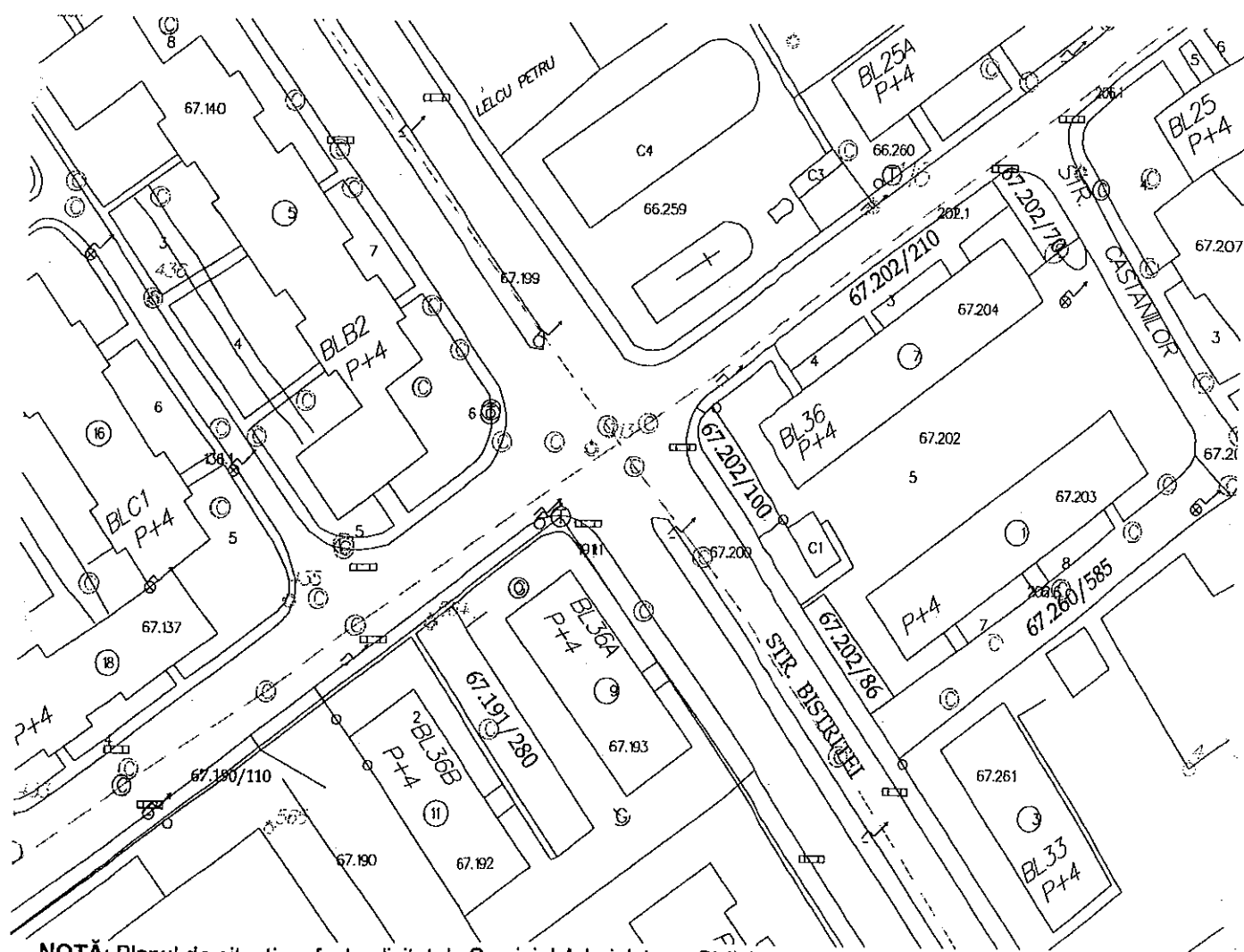
PLAN DE SITUAȚIE

SCARA 1 : 1000

Adresa amplasament: str. Bistriței Sector cadastral 67

Situația juridică a terenului:

Terenul în suprafață totală de 186 mp., identic cu parcelele cadastrale nr. 67.202/100 în suprafață de 100 mp. și nr. 67.202/86 în suprafață de 86 mp este **proprietatea municipiului Suceava – domeniul privat** (parcări existente).



NOTĂ: Planul de situație a fost solicitat de Serviciul Administrare Străzi – modernizare parcări.

Întocmit: I. Birnicu

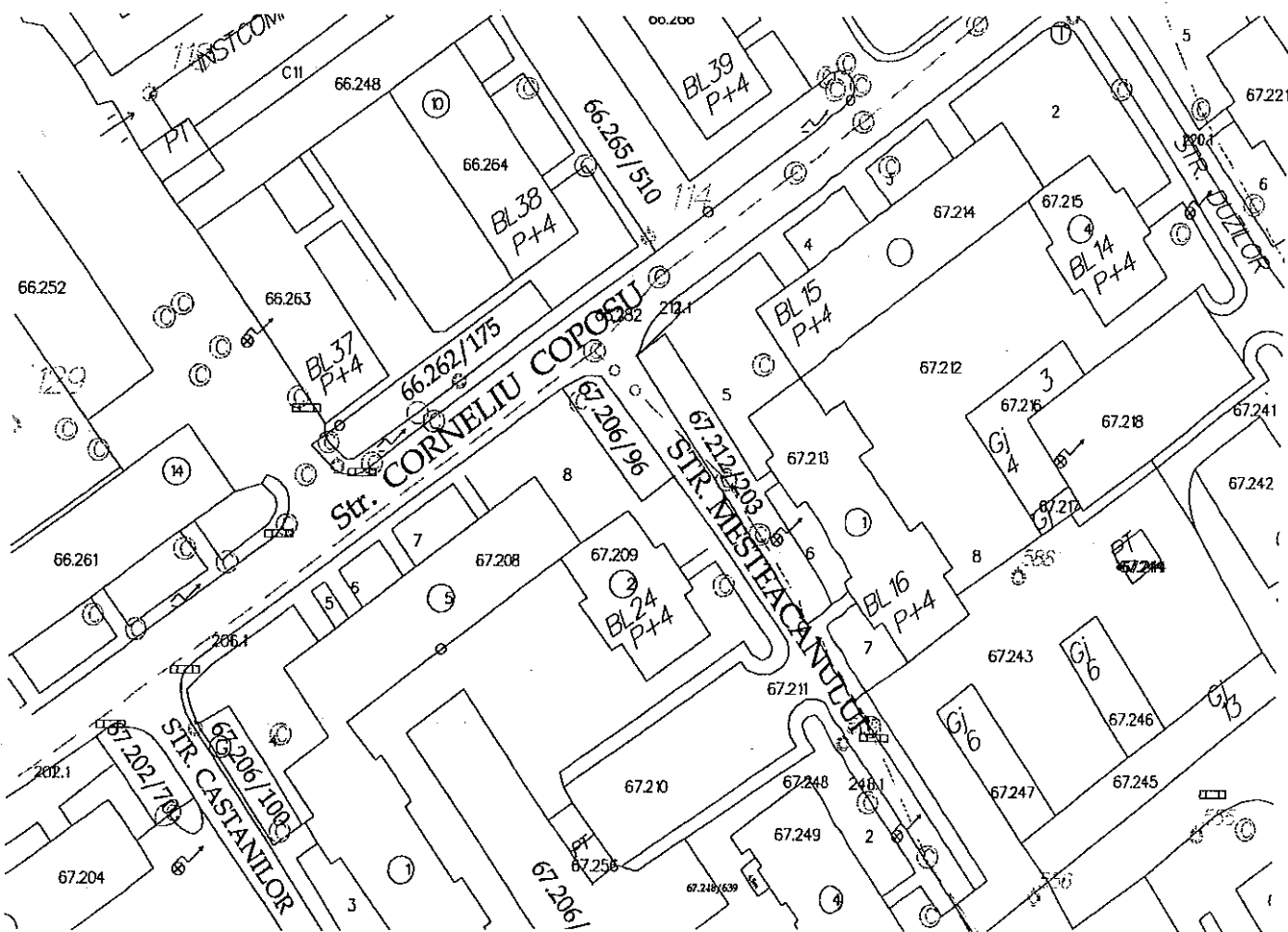
Șef serviciu: I. Floriștean

Data : 21.07.2017

PLAN DE SITUAȚIE
SCARA 1 : 1000

Adresa amplasament: str. Mesteacănului, Sector cadastral 67
Situația juridică a terenului:

Terenul în suprafață totală de 299 mp., identic cu parcelele cadastrale nr. 67.206/96 în suprafață de 96 mp. și nr. 67.212/203 în suprafață de 203 mp este proprietatea municipiului Suceava – domeniul privat (parcări existente).



NOTĂ: Planul de situație a fost solicitat de Serviciul Administrare Străzi – modernizare parcări.

Întocmit: I. Birnicu

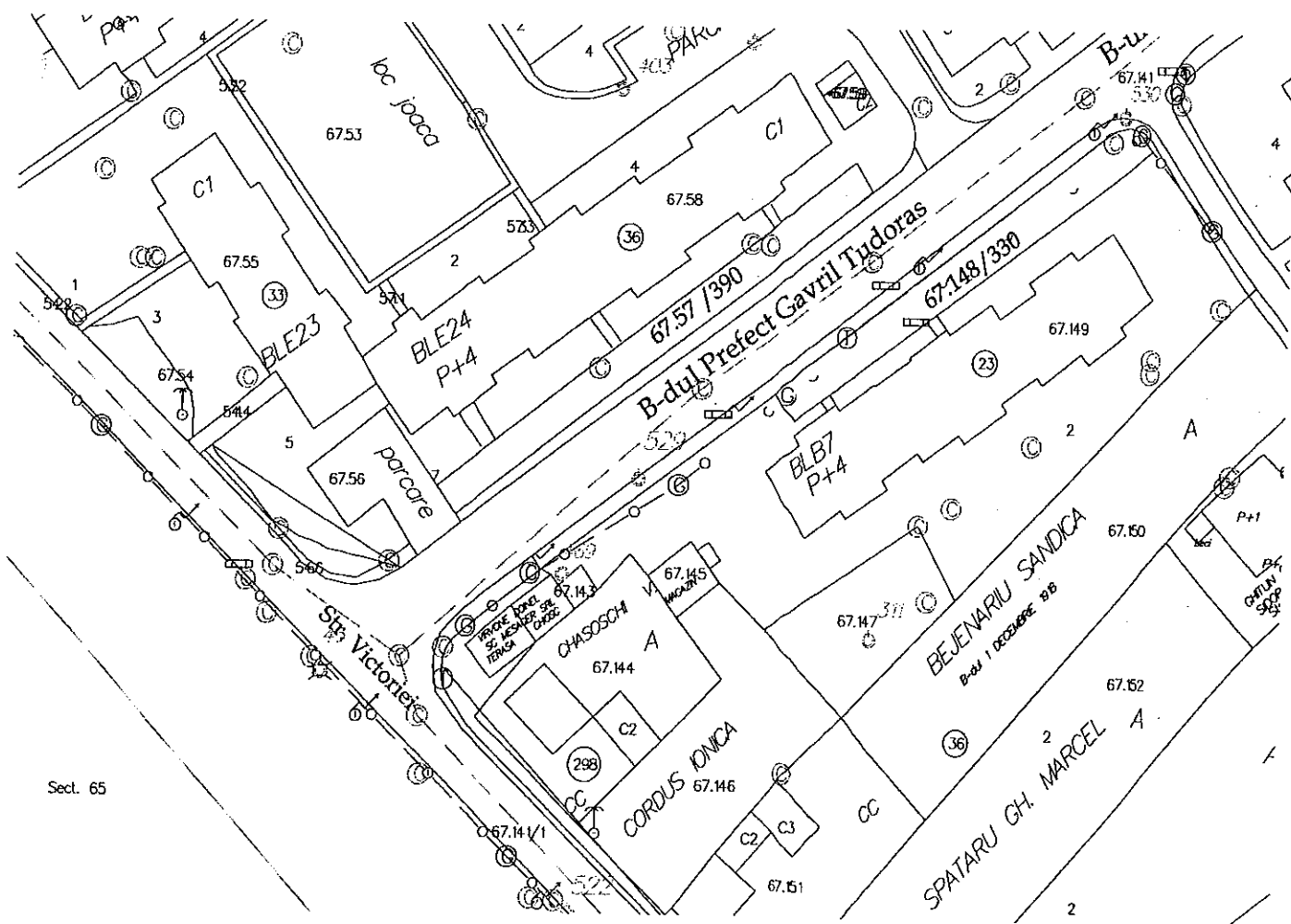
Șef serviciu: I. Floriștean

Data :21 07.2017

PLAN DE SITUAȚIE
SCARA 1 : 1000

Adresa amplasament: B-dul Prefect Gavril Tudoraș, Sector cadastral 67
Situația juridică a terenului:

Terenul în suprafață totală de 720 mp., identic cu parcelele cadastrale nr. 67.57/390 în suprafață de 390 mp. și nr. 67.148/330 în suprafață de 330 mp este **proprietatea municipiului Suceava – domeniul privat** (parcări existente).



NOTĂ: Planul de situație a fost solicitat de Serviciul Administrare Străzi – modernizare parcări.

Întocmit: I. Birnicu

Șef serviciu: I. Floristean

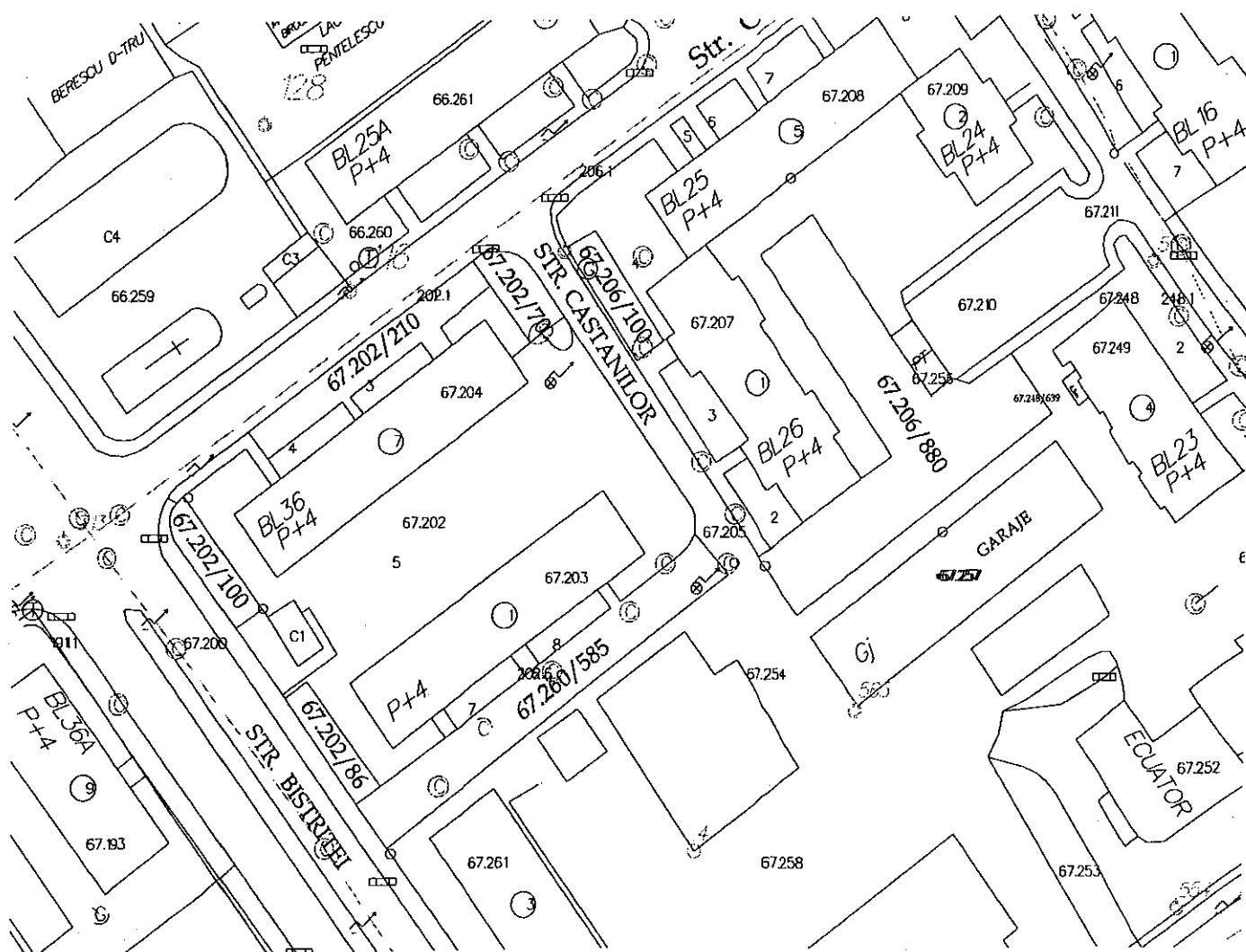
Data : 21.07.2017

PLAN DE SITUAȚIE
SCARA 1 : 1000

Adresa amplasament: str. Castanilor, Sector cadastral 67

Situația juridică a terenului:

Terenul în suprafață totală de 1635 mp., identic cu parcelele cadastrale nr. 67.202/70 în suprafață de 70 mp. nr. 67.206/100 în suprafață de 100 mp., nr. 67.206/880 în suprafață de 880 mp. și nr. 67.260/585 în suprafață de 585 mp este proprietatea municipiului Suceava – domeniul privat (parcări existente).



NOTĂ: Planul de situație a fost solicitat de Serviciul Administrare Străzi – modernizare parcări.

Întocmit: I. Birnicu

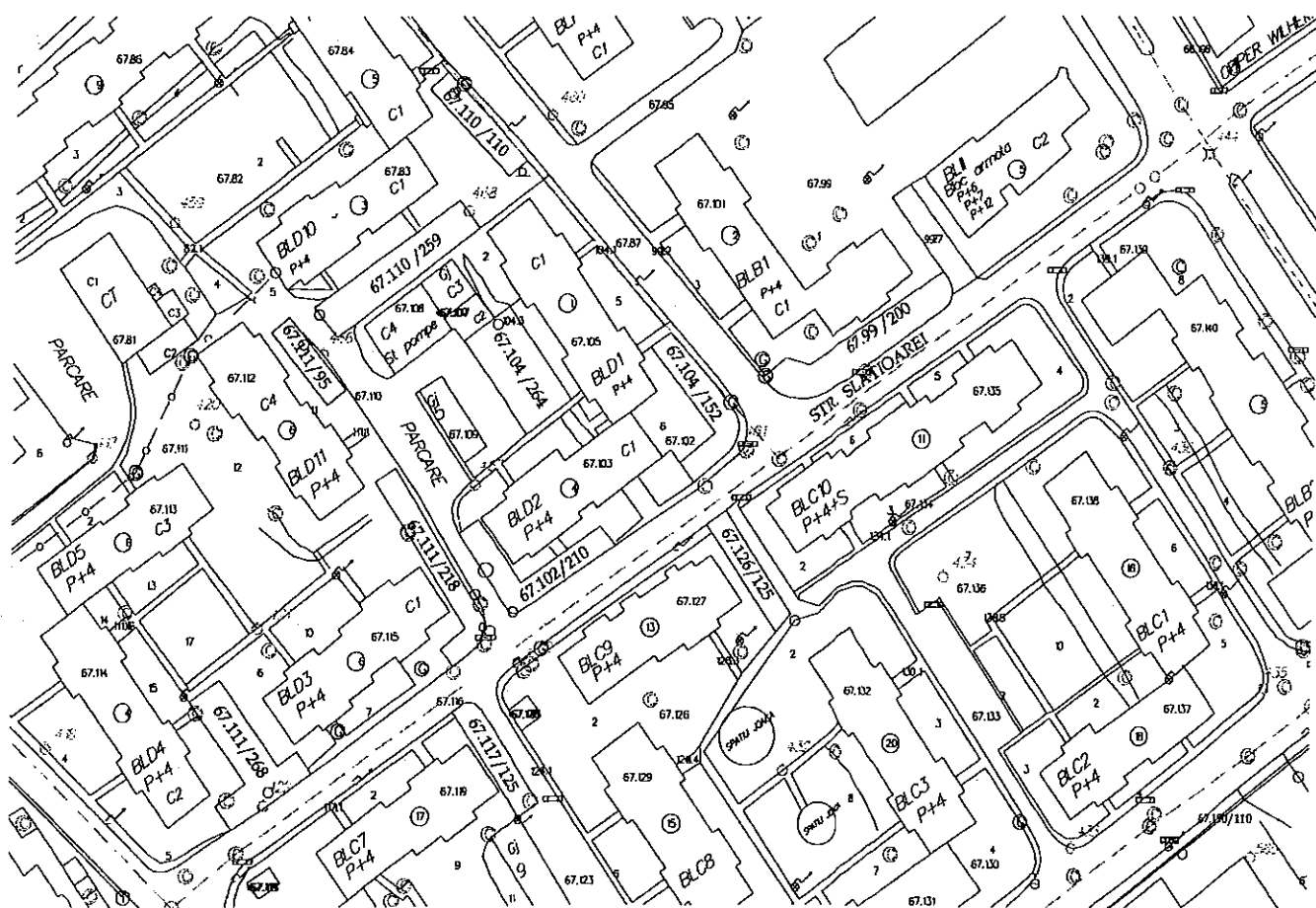
Șef serviciu: I. Floriștean

Data : 21 07.2017

PLAN DE SITUAȚIE
SCARA 1 : 1500

Adresa amplasament: str. Slătioarei, Sector cadastral 67
Situația juridică a terenului:

Terenul în suprafață totală de 1657 mp., identic cu parcelele cadastrale nr. 67.111/268 în suprafață de 268 mp, nr. 67.117/125 în suprafață de 125 mp., nr. 67.111/218 în suprafață de 218 mp., nr. 67.111/95 în suprafață de 95 mp, nr. 67.102/210 în suprafață de 210 mp, nr. 67.104/264 în suprafață de 264 mp, nr. 67.126/125 în suprafață de 125 mp., 67.104/152 în suprafață de 152 mp și nr. 67.99/200 în suprafață de 200 mp., este proprietatea municipiului Suceava – domeniul privat (parcuri existente).



NOTĂ: Planul de situație a fost solicitat de Serviciul Administrare Străzi – modernizare parcuri.

Întocmit: I. Birnicu

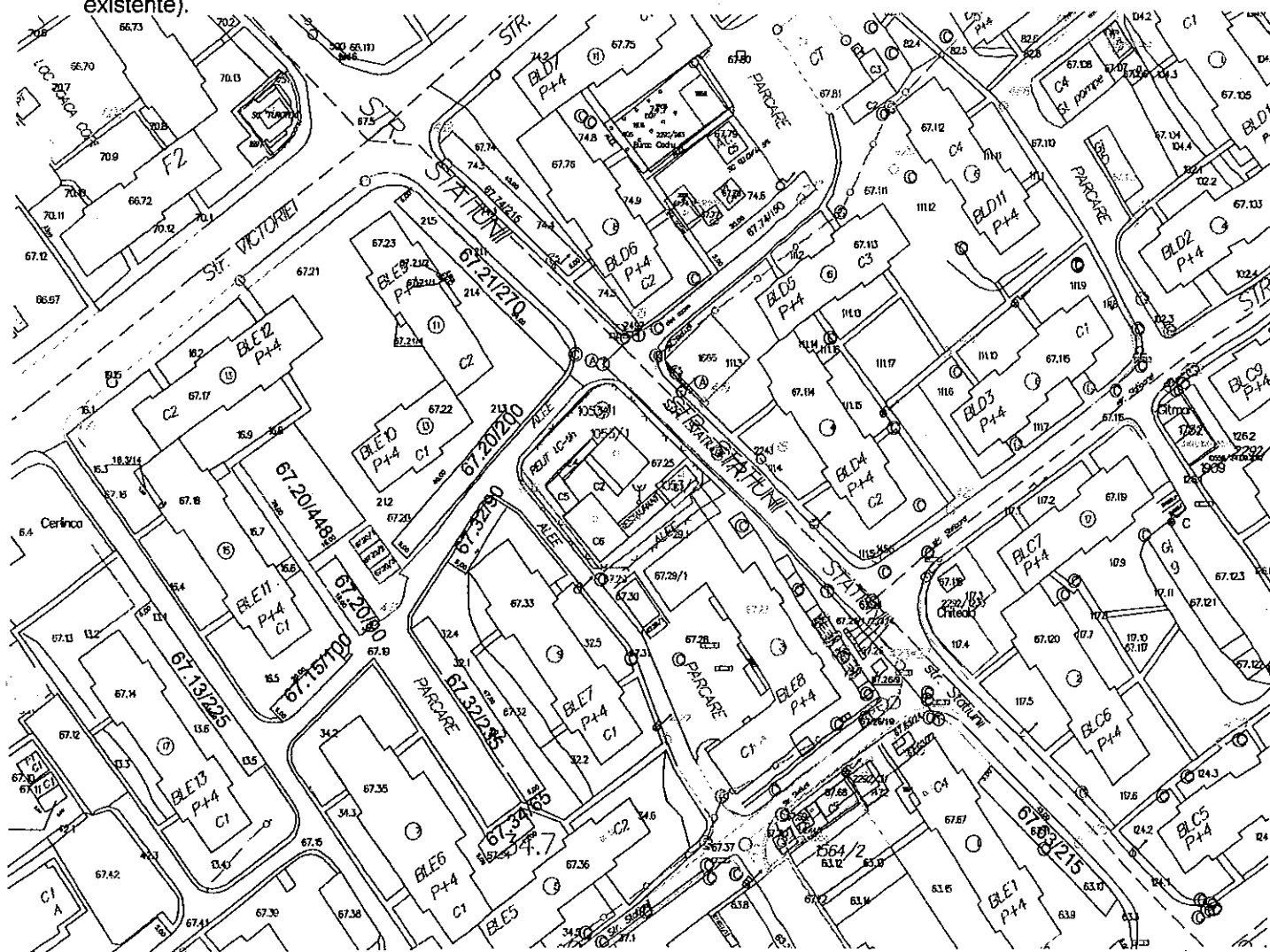
Data :21. 07.2017

Șef serviciu: I. Floriștean

PLAN DE SITUAȚIE
SCARA 1 : 1500

Adresa amplasament: str. Stațiunii, Sector cadastral 67
Situația juridică a terenului:

Terenul în suprafață totală de **1498 mp.**, identic cu parcelele cadastrale nr. **66.15/100** în suprafață de 100 mp, nr. **67.20/90** în suprafață de 90 mp., nr. **67.20/448** în suprafață de 448 mp., nr. **67.34/65** în suprafață de 65 mp, nr. **67.32/235** în suprafață de 235 mp, nr. **67.32/90** în suprafață de 90 mp, nr. **67.20/200** în suprafață de 200 mp și nr. **67.21/270** în suprafață de 270 mp este **proprietatea municipiului Suceava – domeniul privat** (parcări existente).



NOTĂ: Planul de situație a fost solicitat de Serviciul Administrare Străzi – modernizare parcări.

Întocmit: I. Birnicu

Șef serviciu: I. Floriștean

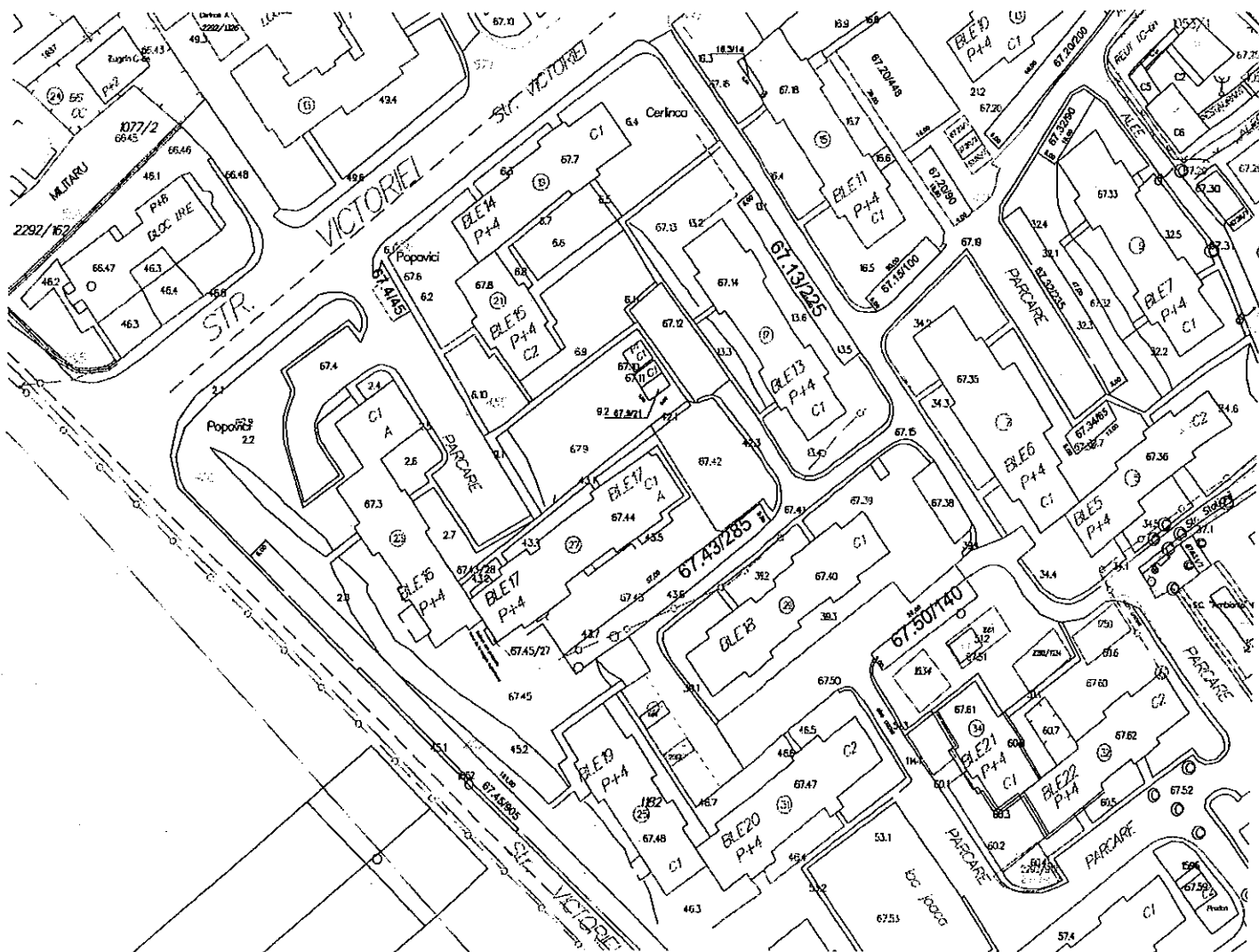
Data : 21. 07. 2017

VIZAT,
PRIMAR
ION LUNGU
SECRETAR MUNICIPIU
IOAN CIUTAC

PLAN DE SITUAȚIE
SCARA 1 : 1500

Adresa amplasament: str. Victoriei, Sector cadastral 67
Situația juridică a terenului:

Terenul în suprafață totală de 695 mp., identic cu parcelele cadastrale nr. 67.4/45 în suprafață de 45 mp. nr. 67.13/225 în suprafață de 225 mp., nr. 67.43/285 în suprafață de 285 mp. și nr. 67.50/140 în suprafață de 140 mp este proprietatea municipiului Suceava – domeniul privat (parcări existente).



NOTĂ: Planul de situație a fost solicitat de Serviciul Administrare Străzi – modernizare parcări.

Întocmit: I. Birnicu

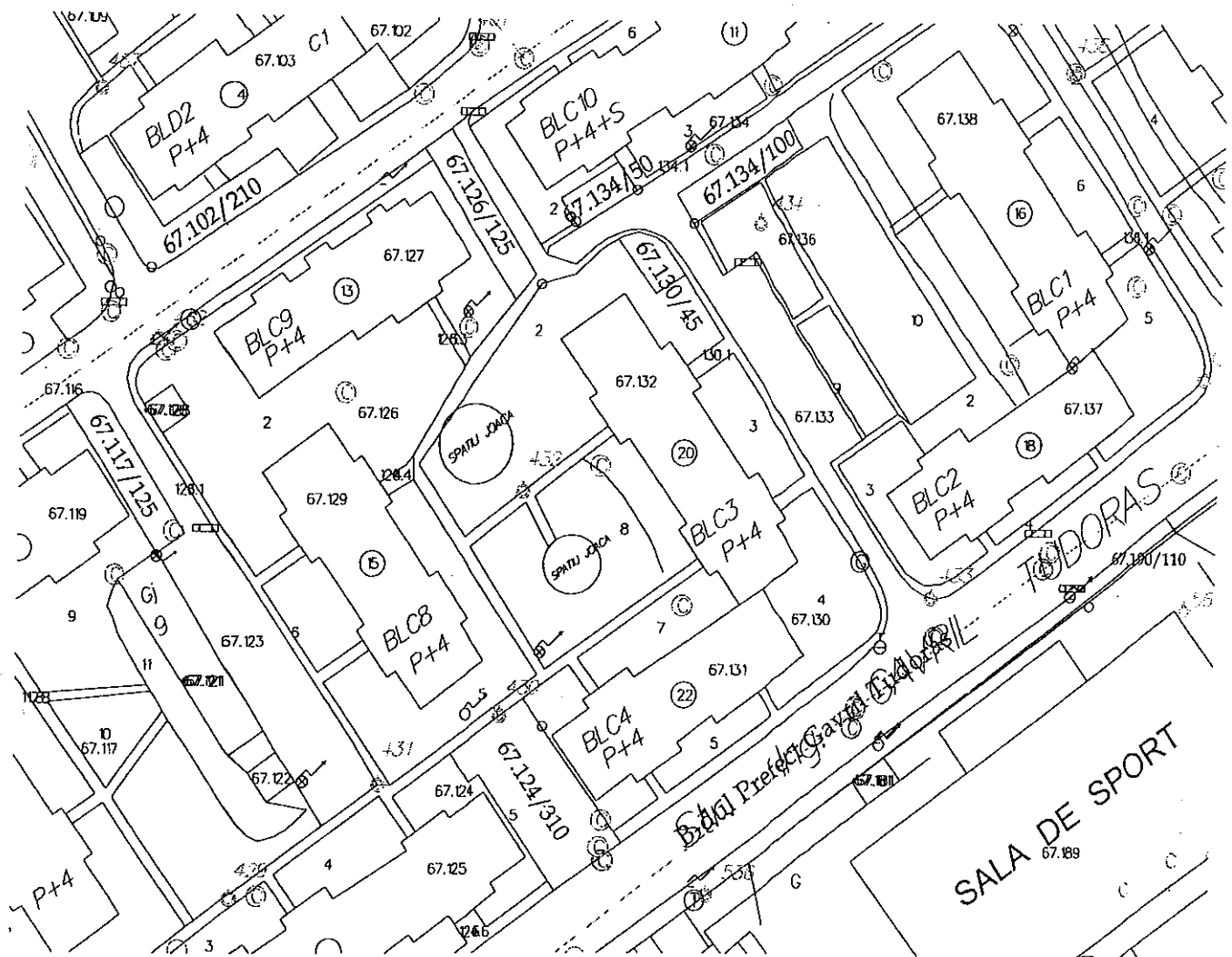
Șef serviciu: I. Floriștean

Data : 21.07.2017

PLAN DE SITUATIE
SCARA 1 : 1000

Adresa amplasament: str. Prefect Gavril Tudoras, Sector cadastral 67
Situatia juridica a terenului:

Terenul in suprafata totala de 505 mp., identic cu parcelele cadastrale nr. 67.4/310 in suprafata de 310 mp. nr. 67.130/45 in suprafata de 45 mp., nr. 67.134/50 in suprafata de 50 mp. si nr. 67.134/100 in suprafata de 100 mp este proprietatea municipiului Suceava – domeniul | privat (parcari existente).



NOTA: Planul de situatie a fost solicitat de Serviciul Administrare Strazi – modernizare parcari.

Intocmit: I. Birnicu

Seŝ serviciu: I. Floriŝtean

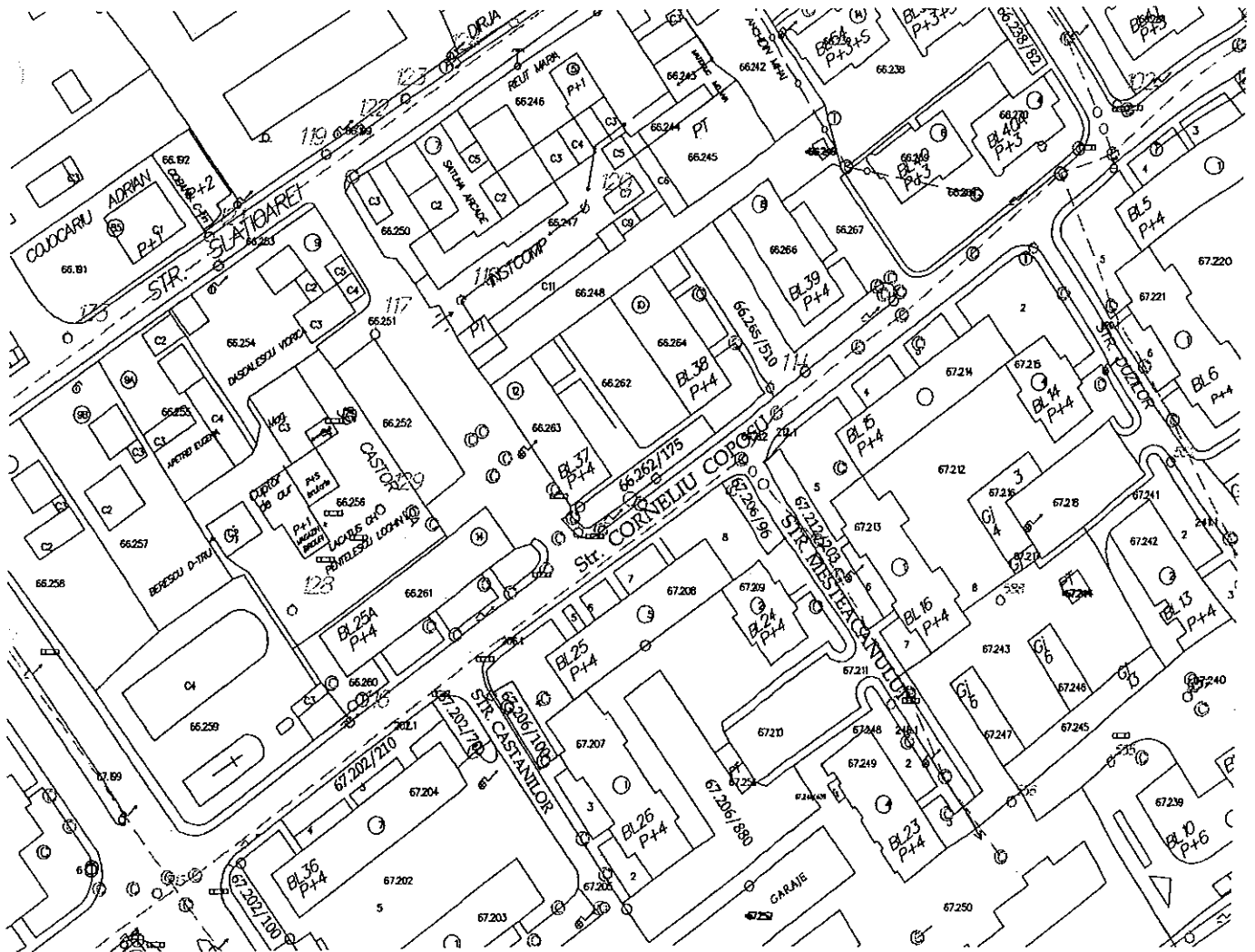
Data :21 07.2017

PLAN DE SITUAȚIE
SCARA 1 : 1500

Adresa amplasament: str. Corneliu Căposu, Sector cadastral 66, 67

Situația juridică a terenului:

Terenul în suprafață totală de 895 mp., identic cu parcelele cadastrale nr. 66.262/175 în suprafață de 175 mp. nr. 66.265/510 în suprafață de 510 mp. și nr. 67.202/210 în suprafață de 210 mp este proprietatea municipiului Suceava – domeniul privat (parcări existente).



NOTĂ: Planul de situație a fost solicitat de Serviciul Administrare Străzi – modernizare parcări.

Întocmit: I. Birnicu

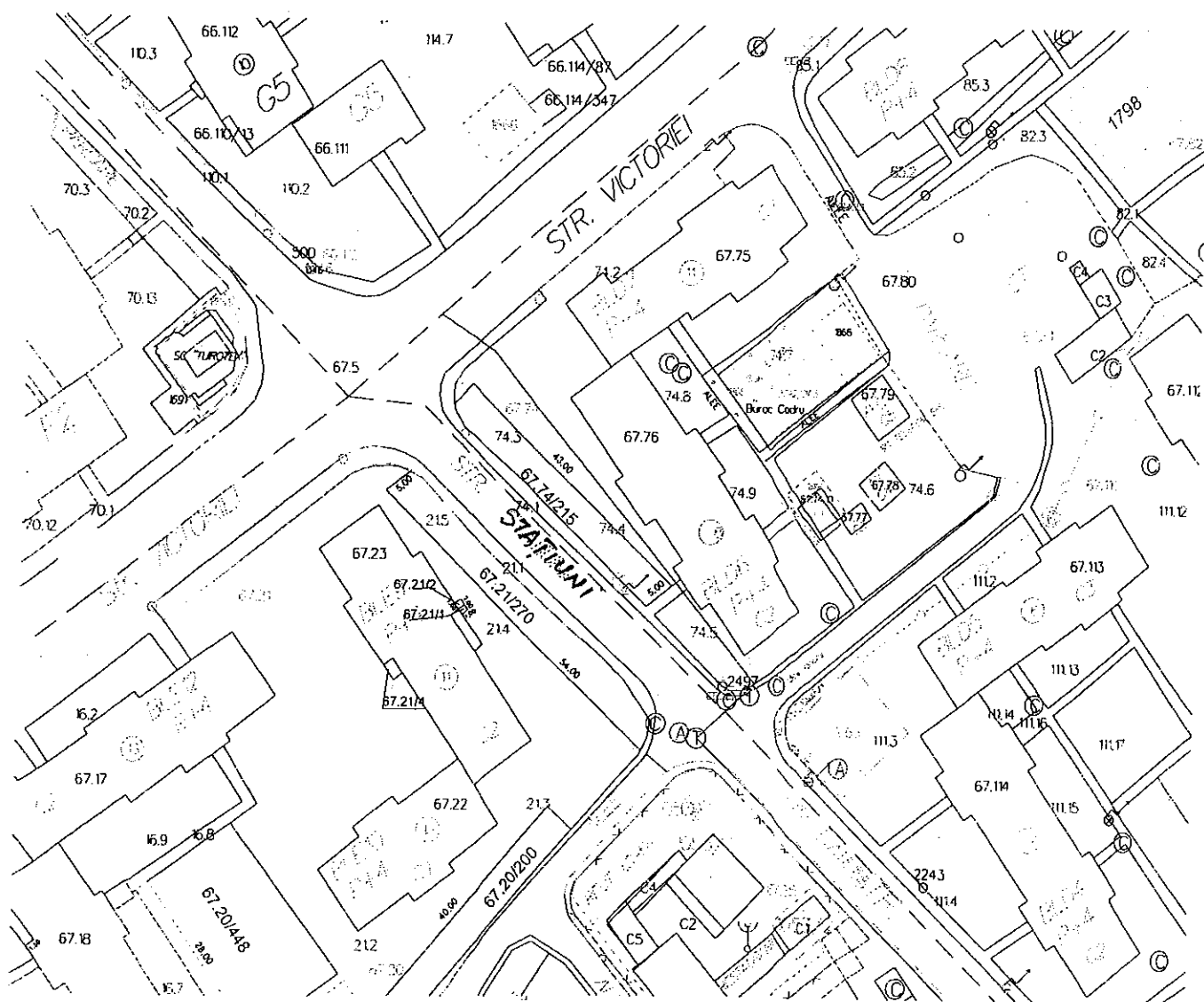
Șef serviciu: I. Floriștean

Data : 21. 07. 2017

PLAN DE SITUAȚIE
SCARA 1 : 1000

Adresa amplasament: str. Stațiunii , Sector cadastral 67
Situația juridică a terenului:

Terenul în suprafață de 215 mp., identic cu parcela cadastrală nr. 67.74/215, este proprietatea municipiului Suceava – domeniul privat (parcare existentă).



NOTĂ: Planul de situație a fost solicitat de Serviciul Administrare Străzi – modernizare parcare.

Întocmit: I. Birnicu

Șef serviciu: I. Floriștean

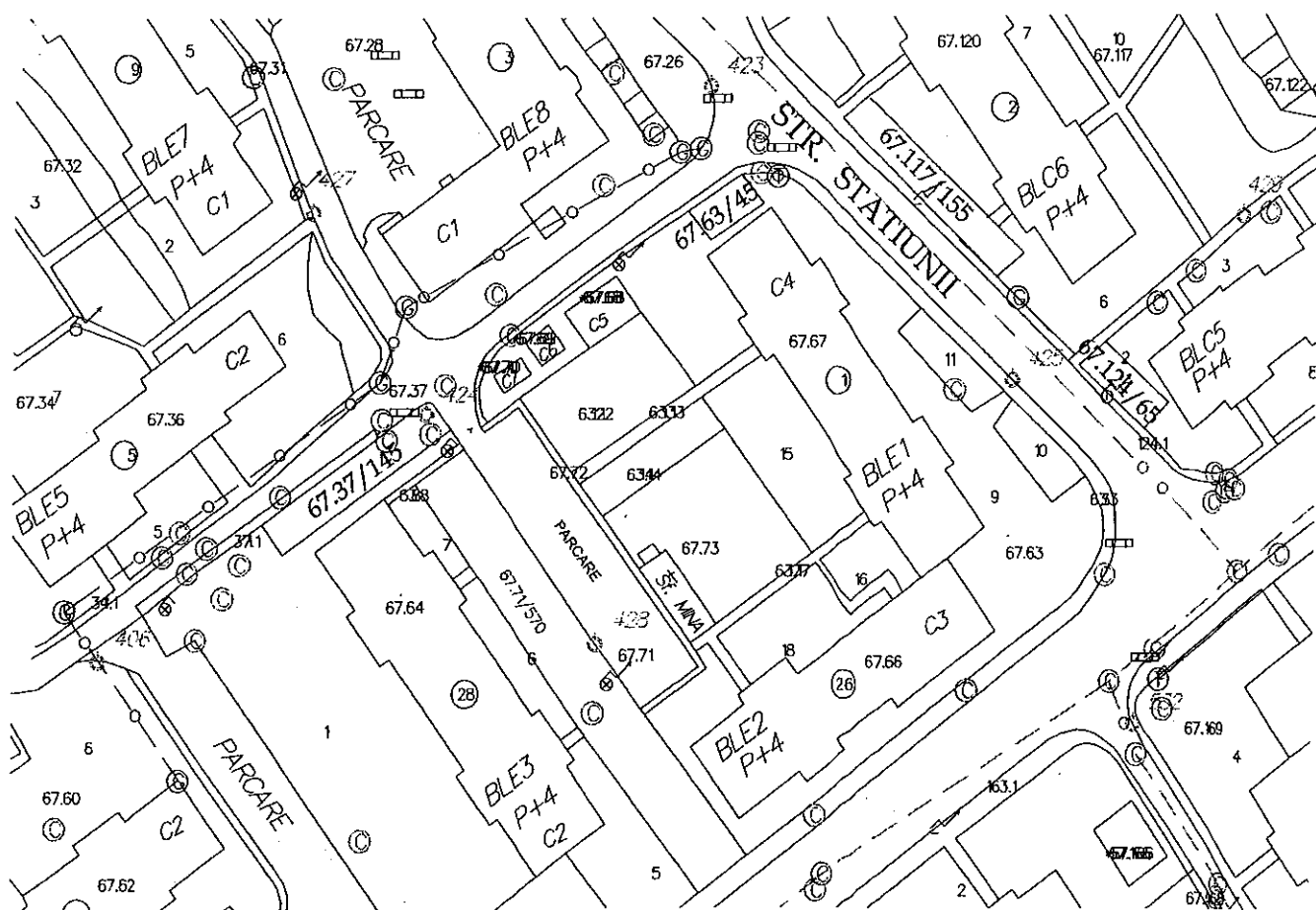
Data :21 07.2017

PLAN DE SITUAȚIE
SCARA 1 : 1000

Adresa amplasament: str. Stațiunii, Sector cadastral 67

Situația juridică a terenului:

Terenul în suprafață totală de 410 mp., identic cu parcelele cadastrale nr. 67.37/145 în suprafață de 145 mp. nr. 67.63/45 în suprafață de 45 mp., nr. 67.117/155 în suprafață de 155 mp. și nr. 67.124/65 în suprafață de 65 mp este proprietatea municipiului Suceava – domeniul privat (parcări existente).



NOTĂ: Planul de situație a fost solicitat de Serviciul Administrare Străzi – modernizare parcări.

Întocmit: I. Birnicu

Data : 21.07.2017

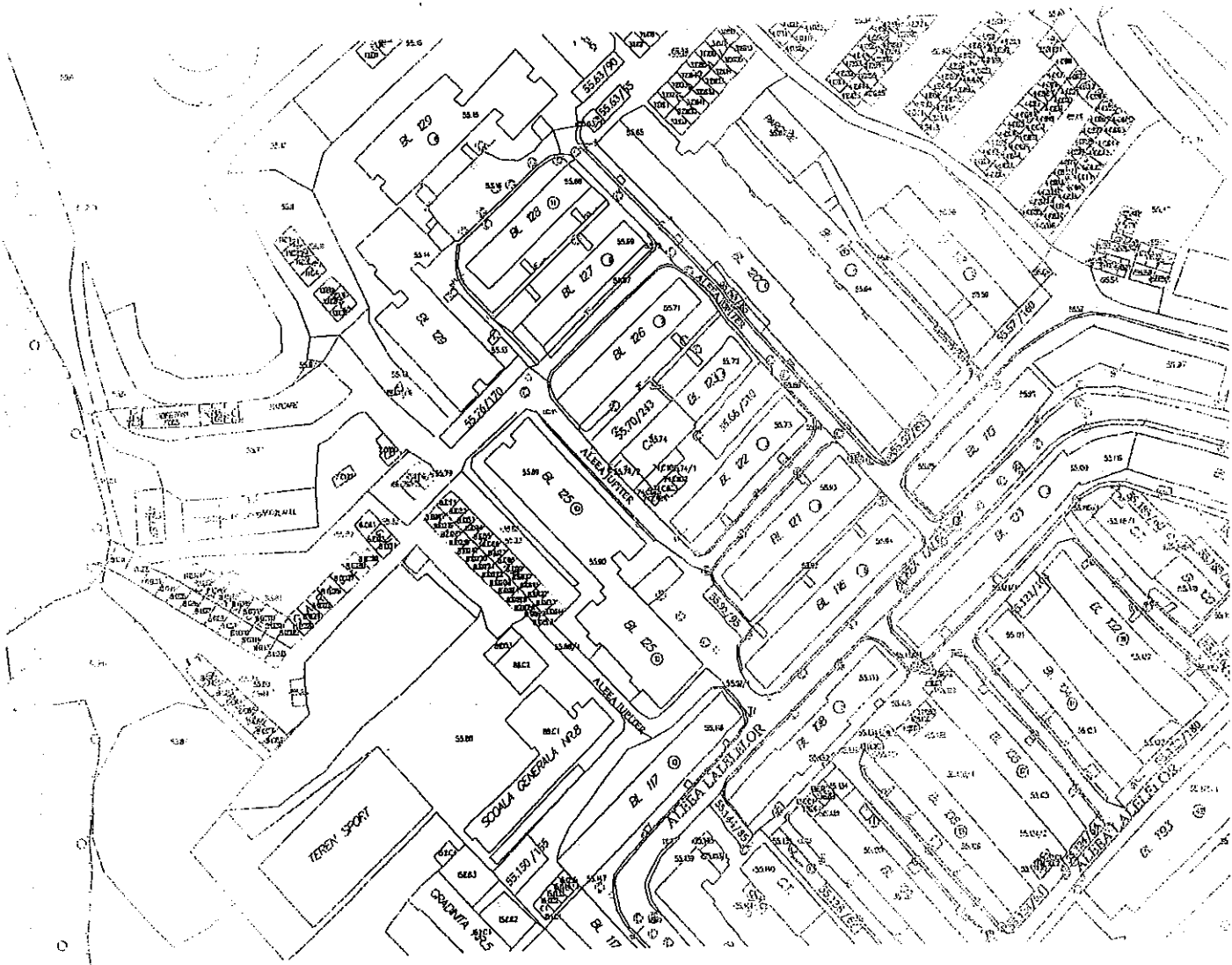
Șef serviciu: I. Floriștean

PLAN DE SITUAȚIE SCARA 1 : 2000

Adresa amplasament: str. Aleea Jupiter, Sector cadastral 55

Situația juridică a terenului:

Terenul în suprafață totală de 1444 mp., identic cu parcelele cadastrale nr. 55.150/155 în suprafață de 155 mp., nr. 55.92/95 în suprafață de 95 mp., nr. 55.76/170 în suprafață de 170 mp., nr. 55.70/243 în suprafață de 243 mp., nr. 55.66/310 în suprafață de 310 mp., nr. 55.66/85 în suprafață de 85 mp., nr. 55.63/90 în suprafață de 90mp., nr. 55.63/55 suprafață de 55 mp., nr. 55.57/81 în suprafață de 81 mp. și nr. 55.57/160 în suprafață de 160 mp., este proprietatea municipiului Suceava – domeniul privat (parcări existente).



NOTĂ: Planul de situație a fost solicitat de Serviciul Administrare Străzi – modernizare parcări.

Întocmit: I. Birnicu

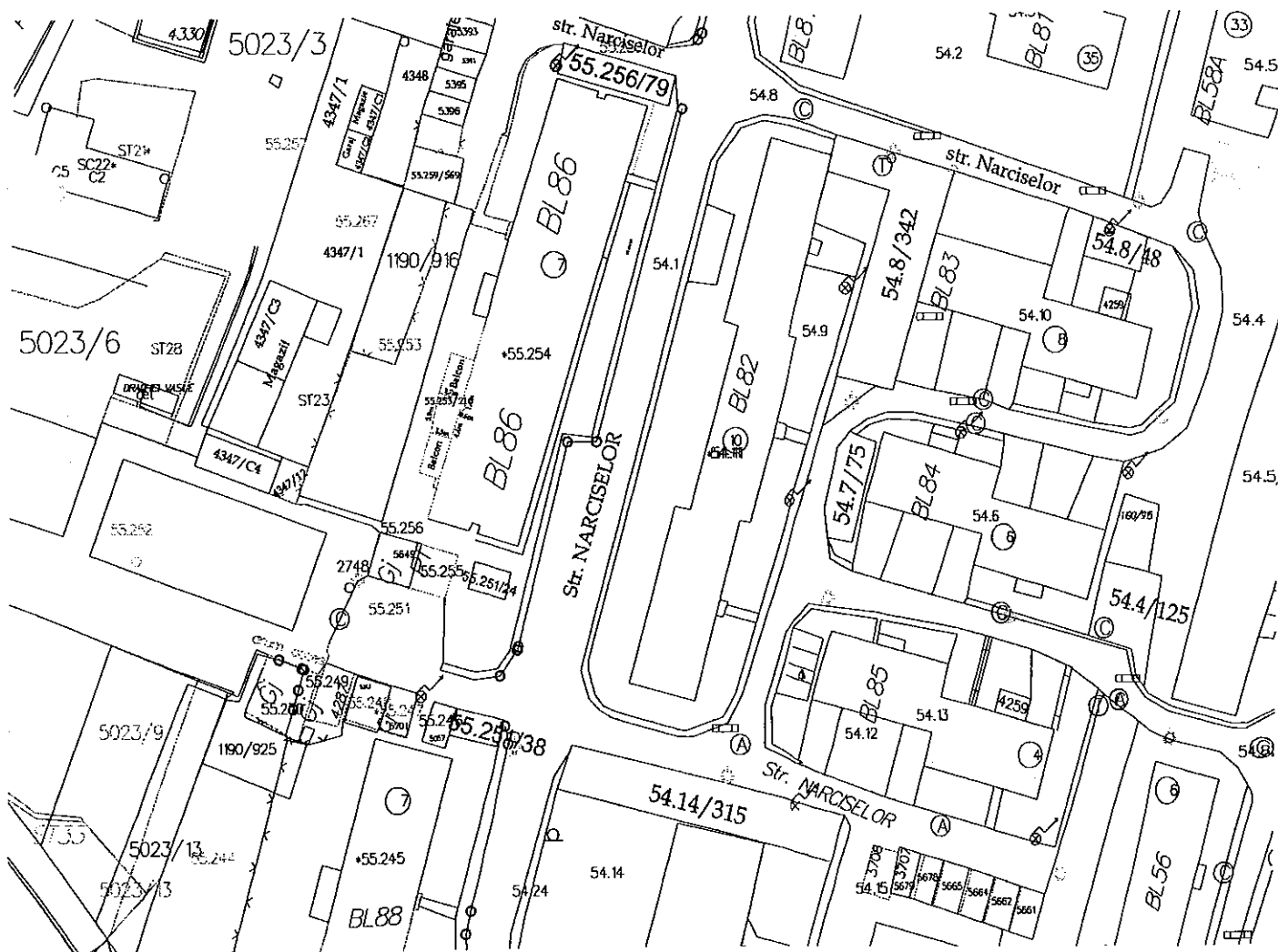
Șef serviciu: I. Floriștean

Data :21 07.2017

PLAN DE SITUAȚIE
SCARA 1 : 1000

Adresa amplasament: str. Narciselor, Sector cadastral 54, 55
Situația juridică a terenului:

Terenul în suprafață totală de 822 mp., identic cu parcelele cadastrale nr. 54.8/48 în suprafață de 48 mp. nr. 54.8/342 în suprafață de 342 mp., nr. 54.14/315 în suprafață de 315 mp. nr. 55.256/79 în suprafață de 79 mp. și nr. 55.251/38 în suprafață de 38 mp este proprietatea municipiului Suceava – domeniul privat (parcări existente).



NOTĂ: Planul de situație a fost solicitat de Serviciul Administrare Străzi – modernizare parcări.

Întocmit: I. Birnicu

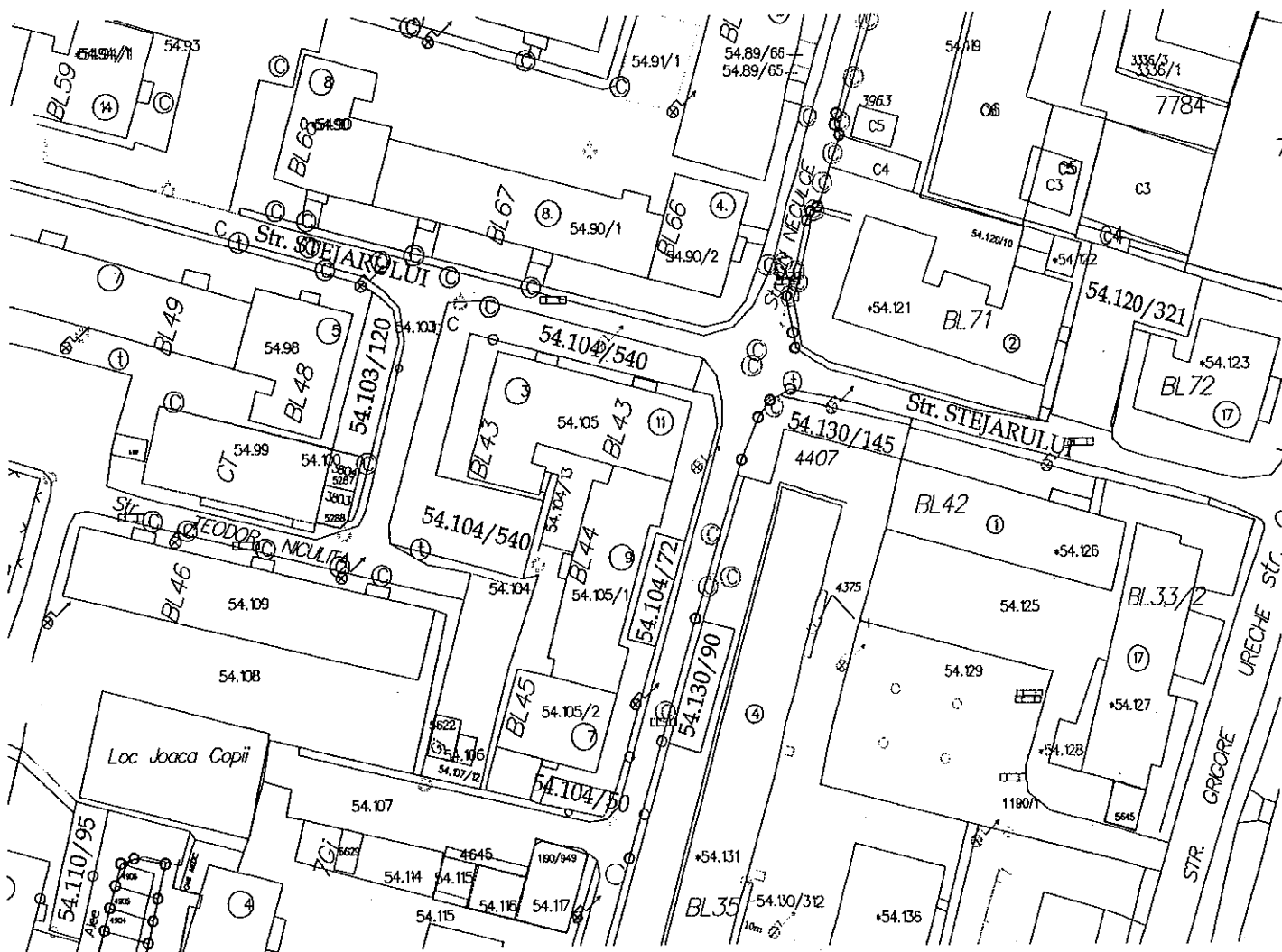
Șef serviciu: J. Floriștean

Data : 19.07.2017

PLAN DE SITUAȚIE
SCARA 1 : 1000

Adresa amplasament: str. Stejarului, Sector cadastral 54
Situația juridică a terenului:

Terenul în suprafață totală de 1126 mp., identic cu parcelele cadastrale nr. 54.103/120 în suprafață de 120 mp. nr. 54.104/540 în suprafață de 540 mp., nr. 54.130/145 în suprafață de 145 mp. și nr. 54.120/321 în suprafață de 321 mp este proprietatea municipiului Suceava – domeniul privat (parcări existente).



NOTĂ: Planul de situație a fost solicitat de Serviciul Administrare Străzi – modernizare parcări.

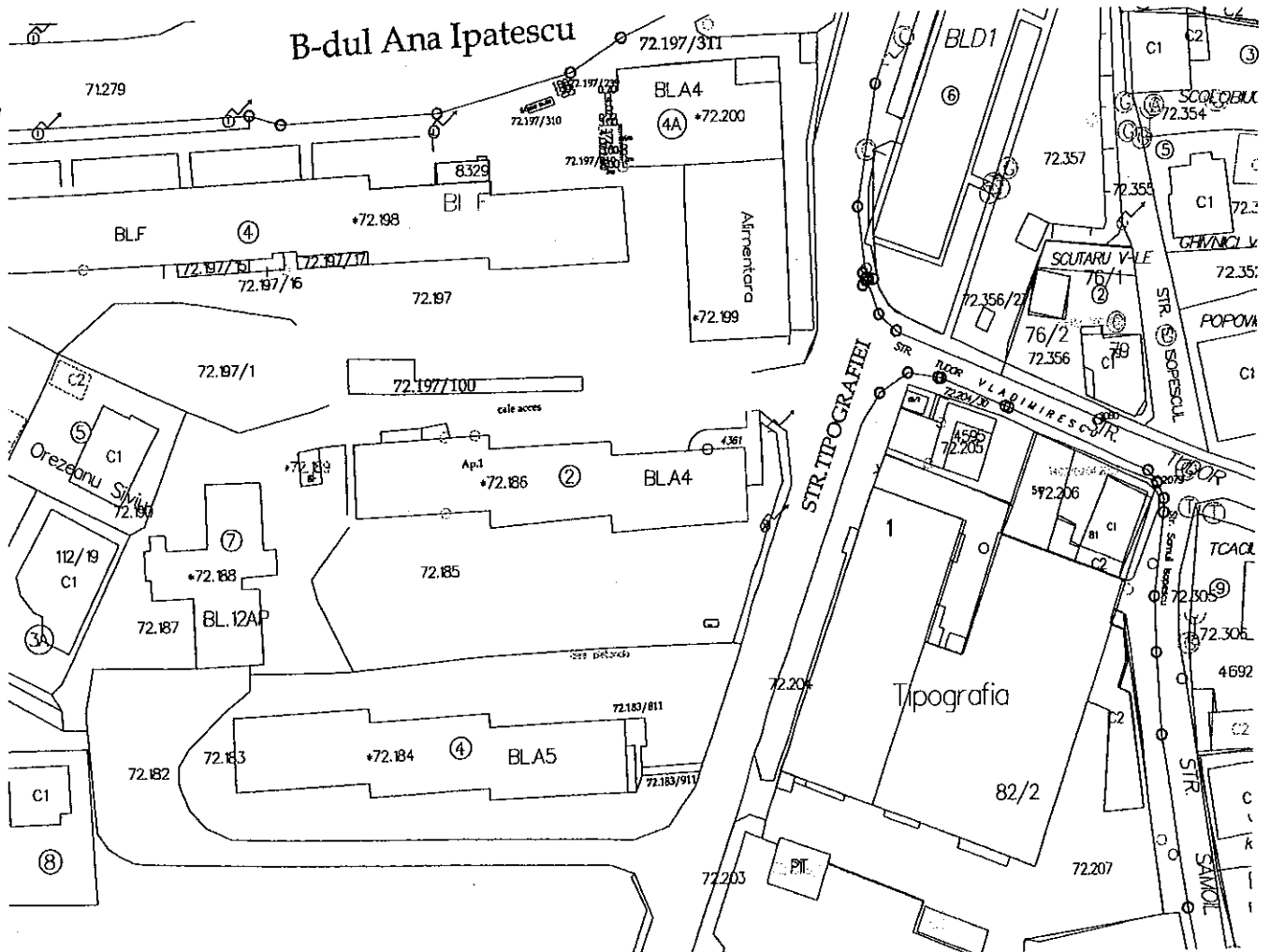
Întocmit: I. Birnicu

Șef serviciu: I. Floriștean

Data : 19 07.2017

PLAN DE SITUAȚIE
SCARA 1 : 1000

Adresa amplasament: str. Tipografiei, Sector cadastral 72
Situația juridică a terenului:
Terenul în suprafață de **100 mp.**, identic cu parcela cadastrală nr. **72.197/100**, este proprietatea municipiului Suceava – domeniul privat (parcare existentă).




NOTĂ: Planul de situație a fost solicitat de Serviciul Admînistrare Străzi – modernizare parcare.

Întocmit: I. Birnicu

Data : 10.07.2017

Șef serviciu: I. Floriștean

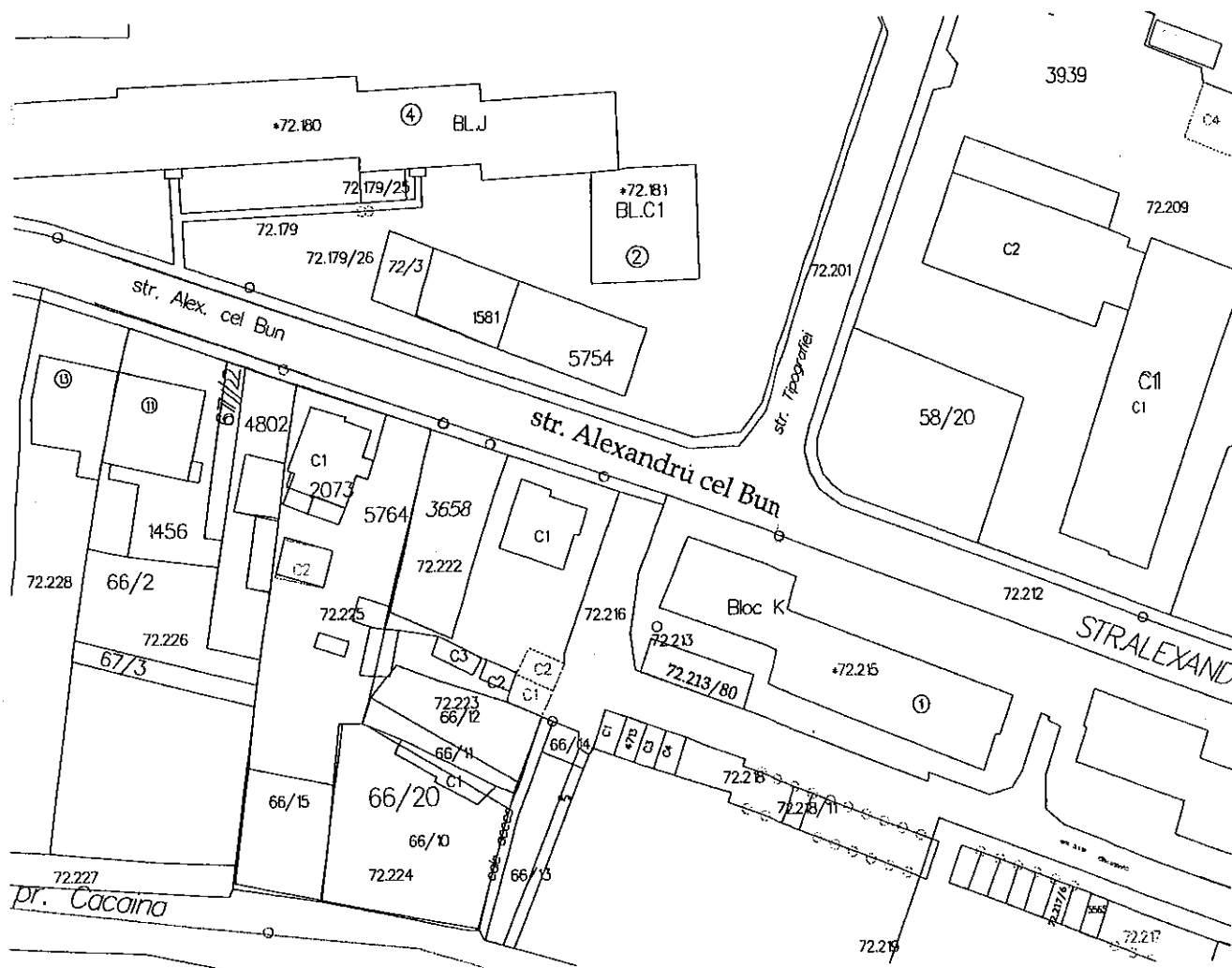


PLAN DE SITUAȚIE
SCARA 1 : 1000

Adresa amplasament: str. Alexandru cel Bun, Sector cadastral 72

Situația juridică a terenului:

Terenul în suprafață de 80 mp., identic cu parcela cadastrală nr. 72.213/80, este proprietatea municipiului Suceava – domeniul privat (parcare existentă).



NOTĂ: Planul de situație a fost solicitat de Serviciul Administrare Străzi – modernizare parcare.

Întocmit: I. Birnicu

Șef serviciu: I. Floriștean

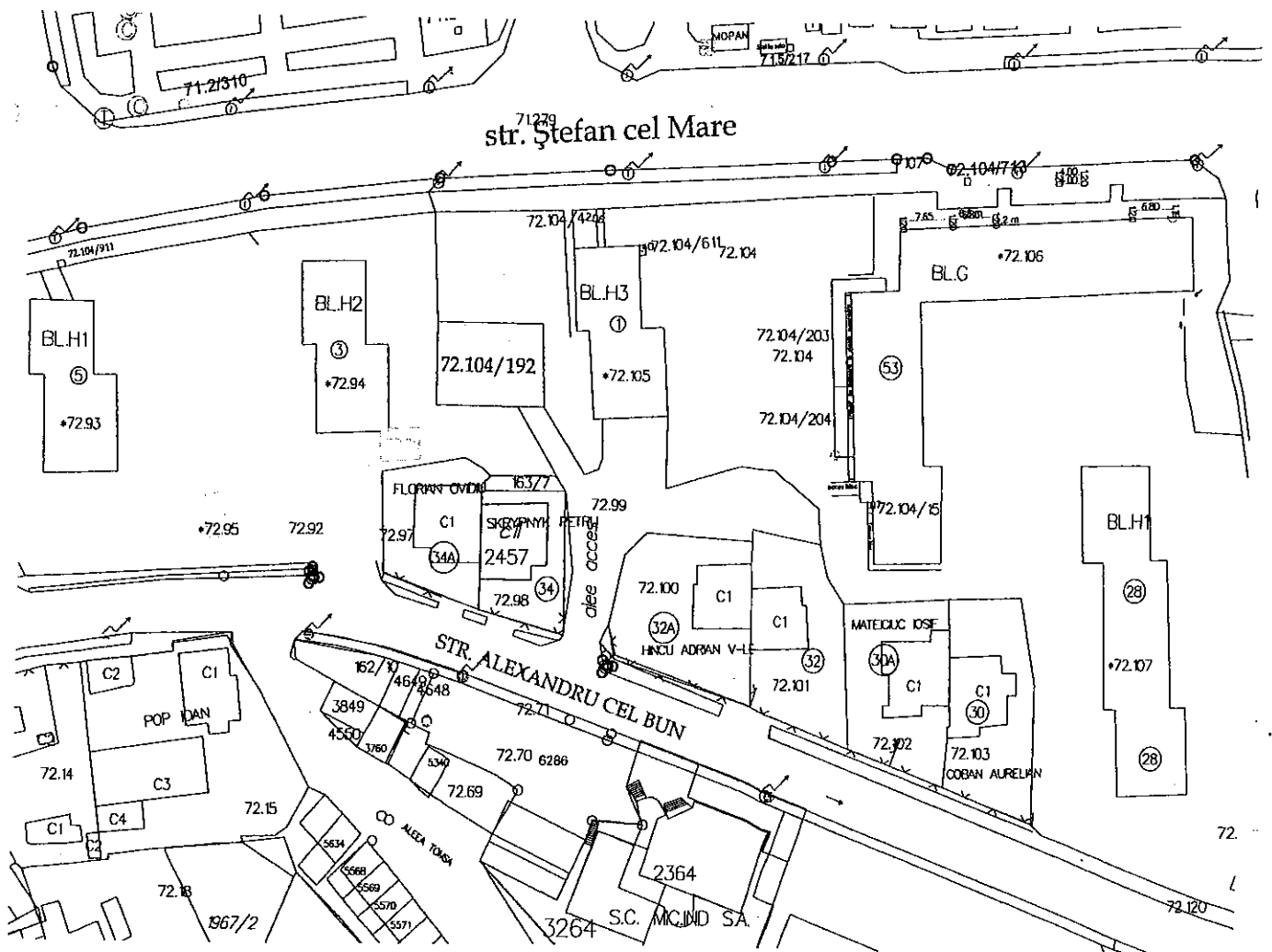
Data : 10.07.2017

PLAN DE SITUAȚIE
SCARA 1 : 1000

Adresa amplasament: str. Alexandru cel Bun, Sector cadastral 72

Situația juridică a terenului:

Terenul în suprafață de 192 mp., identic cu parcela cadastrală nr. 72.104/192, este proprietatea municipiului Suceava – domeniul privat (parcare existentă).



NOTĂ: Planul de situație a fost solicitat de Serviciul Administrare Străzi – modernizare parcare.

Întocmit: I. Birnicu

Șef serviciu: I. Floriștean

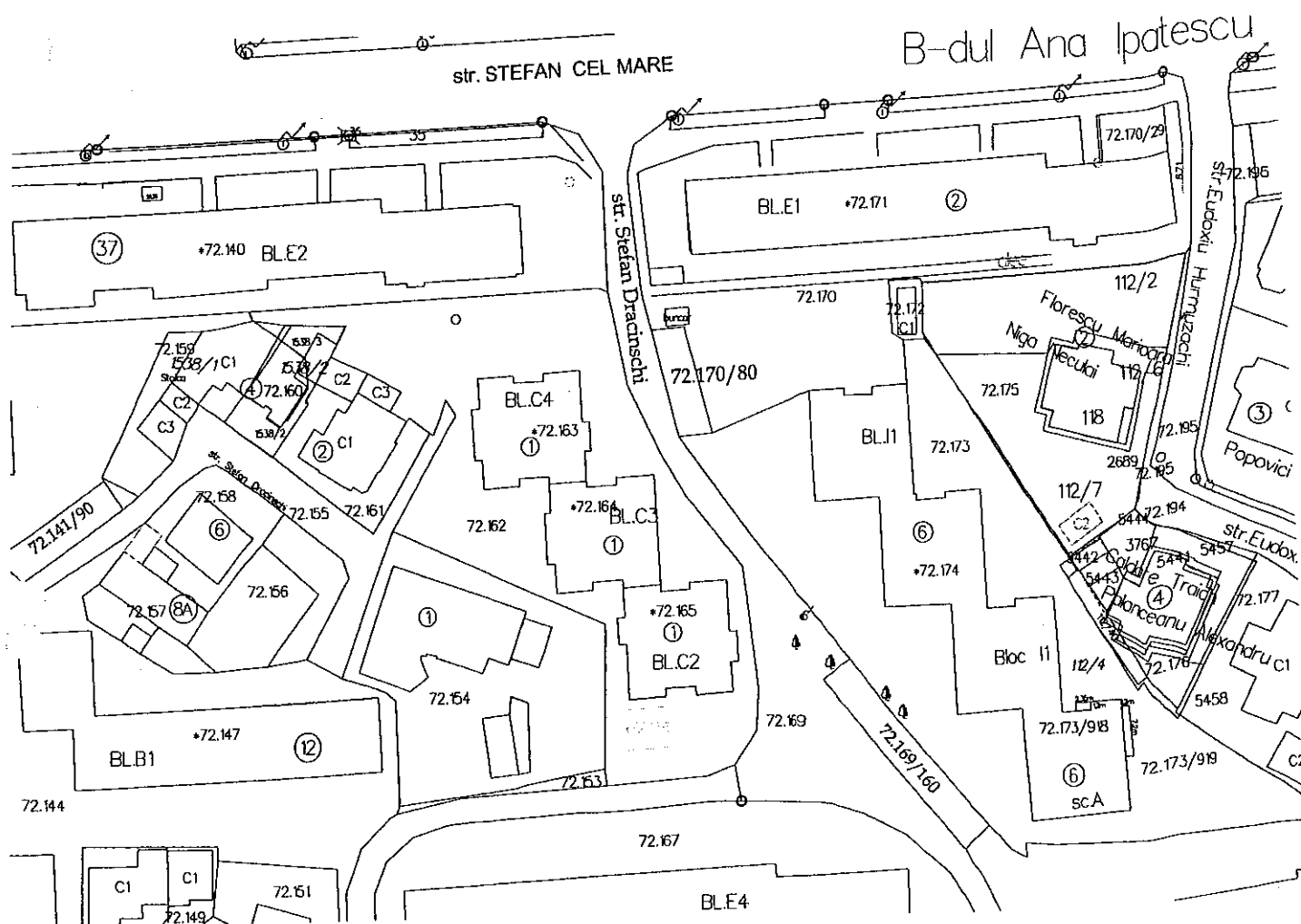
Data : 10.07.2017

PLAN DE SITUAȚIE
SCARA 1 : 1000

Adresa amplasament: str. Ștefan Dracinschi, Sector cadastral 72

Situația juridică a terenului:

Terenul în suprafață totală de 240 mp., identic cu parcelele cadastrale nr. 72.170/80 în suprafață de 80 mp, și nr. 72.169/160 în suprafață de 160 mp., este proprietatea municipiului Suceava – domeniul privat (parcări existente)



NOTĂ: Planul de situație a fost solicitat de Serviciul Administrare Străzi – modernizare parcări.

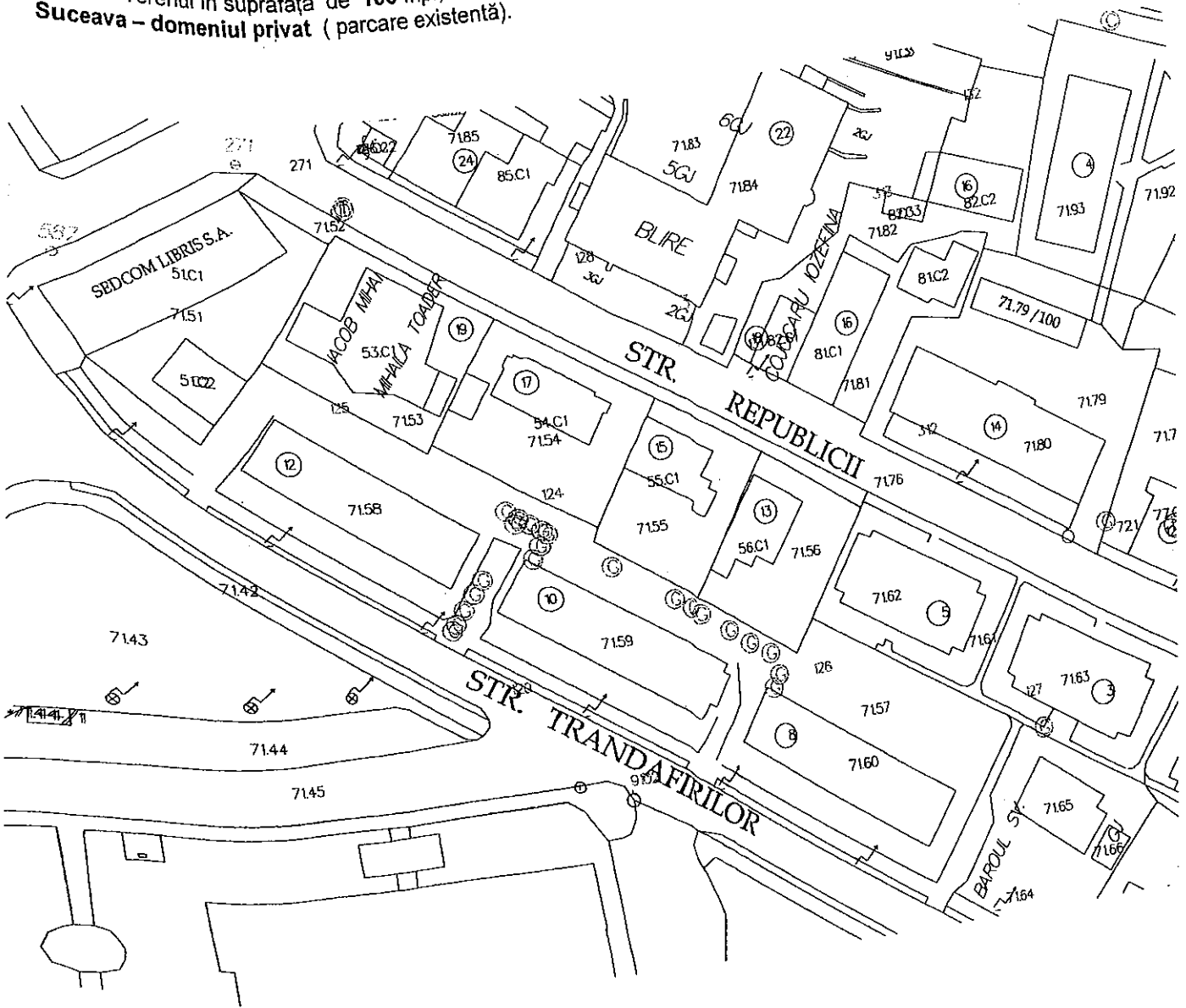
Întocmit: I. Birnicu

Data : 10.07.2017

Șef serviciu: I. Floriștean

PLAN DE SITUAȚIE
SCARA 1 : 1000


Adresa amplasament: str. Republicii, Sector cadastral 71
Situția juridică a terenului:
Terenul în suprafață de 100 mp., identic cu parcela cadastrală nr. 71.79/100, este proprietatea municipiului
Suceava – domeniul privat (parcare existentă).



NOTĂ: Planul de situație a fost solicitat de Serviciul Administrare Străzi – modernizare parcare.
Șef serviciu: I. Floriș

Întocmit: I. Birnicu

Data : 10.07.2017

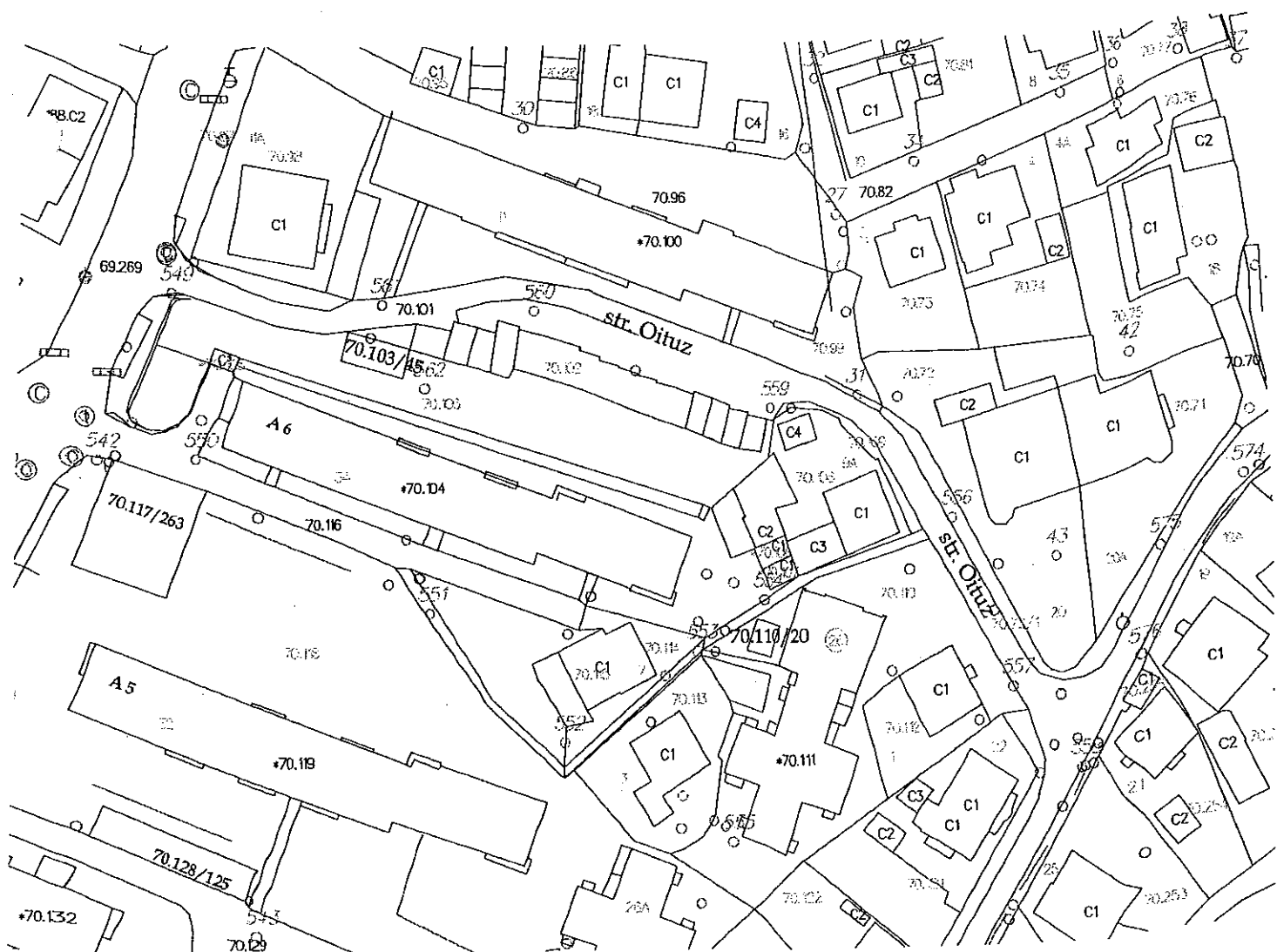


PLAN DE SITUAȚIE
SCARA 1 : 1000

Adresa amplasament: str. Oituz, Sector cadastral 70

Situația juridică a terenului:

Terenul în suprafață totală de 65 mp., identic cu parcelele cadastrale nr. 70.103/45 în suprafață de 45 mp, și nr. 70.110/20 în suprafață de 20 mp., este proprietatea municipiului Suceava – domeniul privat (parcări existente).



NOTĂ: Planul de situație a fost solicitat de Serviciul Administrare Străzi – modernizare parcări.

Întocmit: I. Birnicu

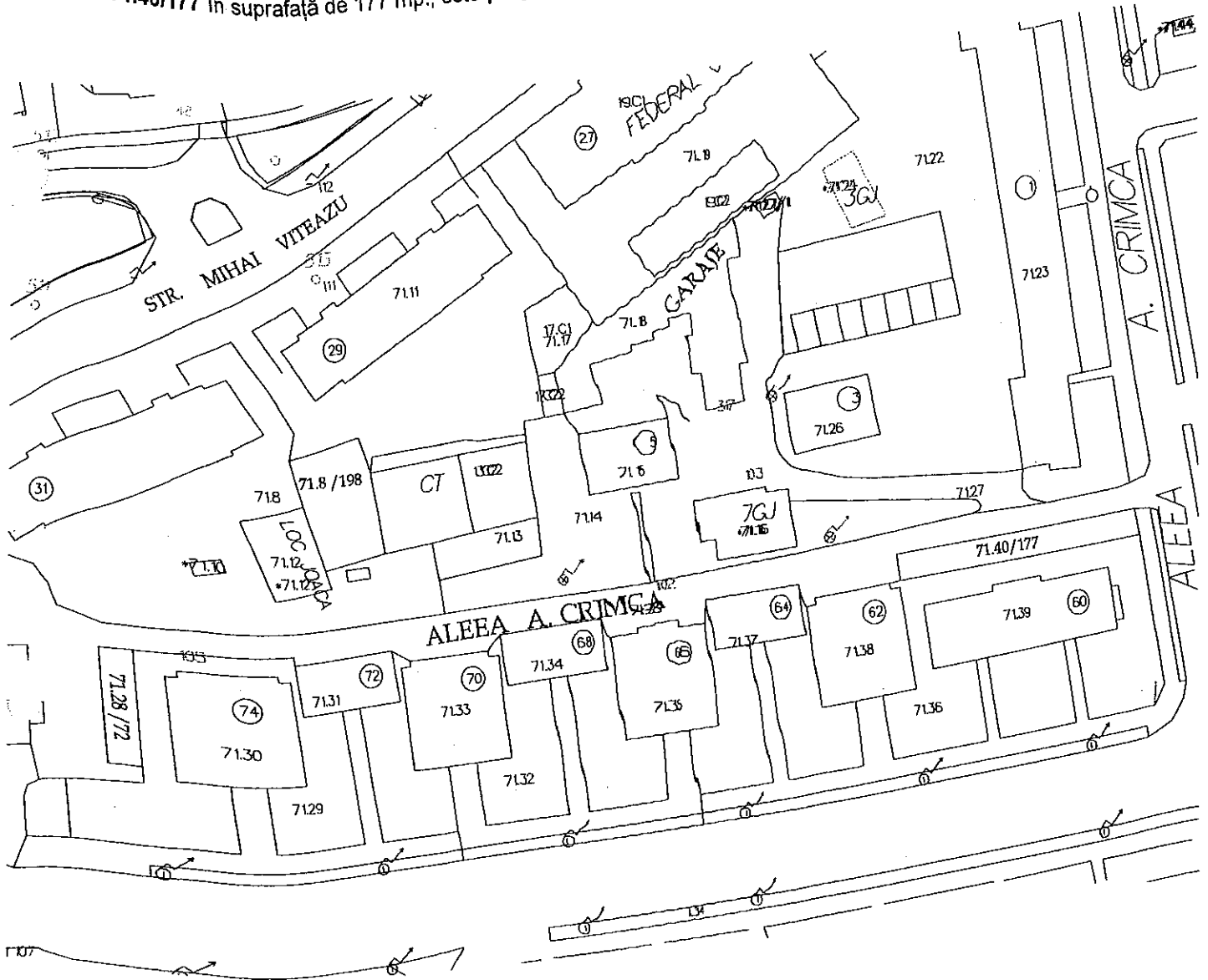
Șef serviciu: I. Floriștean

Data : 10.07.2017

VIZAT
PRIMĂR
ION LUNGU
SECRETAR MUNICIPIU
IOAN CIUTAC

PLAN DE SITUAȚIE SCARA 1 : 1000

Adresa amplasament: str. Aleea A. Crimca, Sector cadastral 71
Situția juridică a terenului:
Terenul în suprafață totală de 249 mp., identic cu parcelele cadastrale nr. 71.28/72 în suprafață de 72 mp, și nr. 71.40/177 în suprafață de 177 mp., este proprietatea municipiului Suceava – domeniul privat (parcări existente).



NOTĂ: Planul de situație a fost solicitat de Serviciul Administrare Străzi – modernizare parcări.

Întocmit: I. Birnicu

Data: 10.07.2017

Șef serviciu: Ș. Floriștean

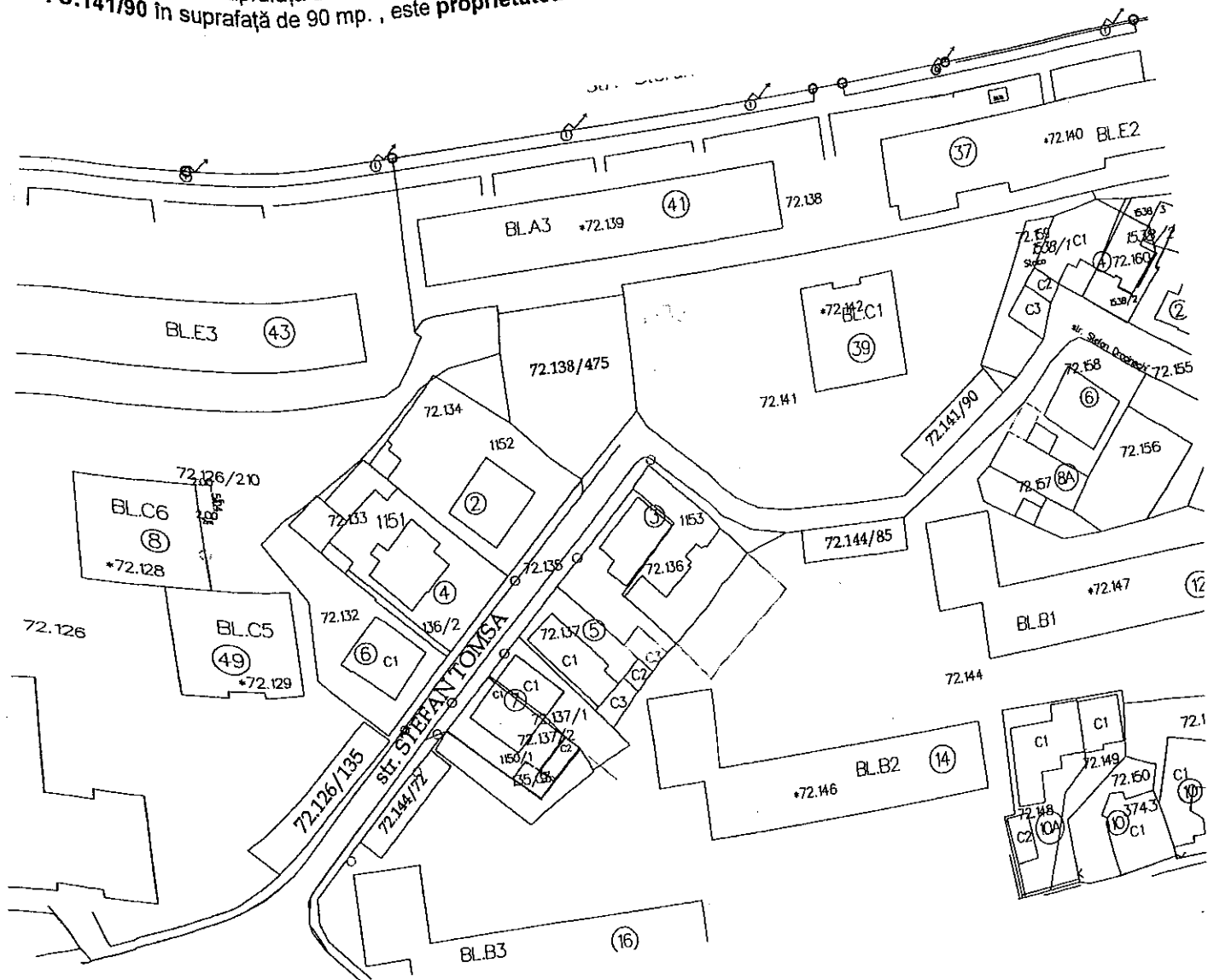
PLAN DE SITUATIE

SCARA 1 : 1000

Adresa amplasament: str. Ștefan Tomșa, Sector cadastral 72

Situația juridică a terenului:

Terenul în suprafață totală de 857 mp., identic cu parcelele cadastrale nr. 72.126/135 în suprafață de 135 mp., nr. 72.144/72 în suprafață de 72 mp., nr. 72.138/475 în suprafață de 475 mp., nr. 72.144/85 în suprafață de 85 mp și nr. 70.141/90 în suprafață de 90 mp., este proprietatea municipiului Suceava – domeniu privat (parcări existente).



NOTĂ: Planul de situație a fost solicitat de Serviciul Administrare Străzi – modernizare parcări.

Întocmit: I. Birnicu

Data: 10.07.2017

Șef serviciu: J. Florișter

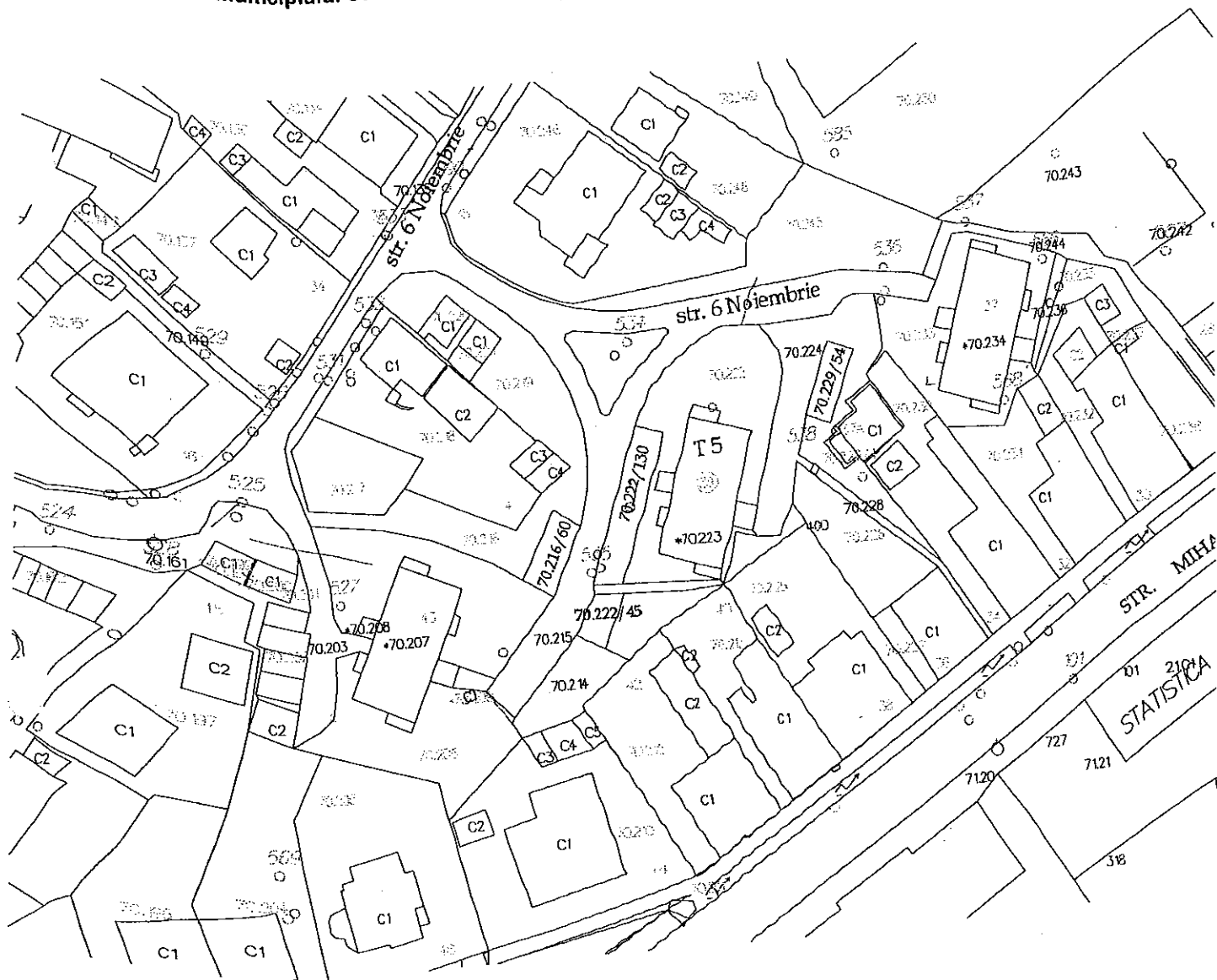
PLAN DE SITUAȚIE

SCARA 1 : 1000

Adresa amplasament: str. 6 Noiembrie, Sector cadastral 70

Situația juridică a terenului:

Terenul în suprafață totală de 289 mp., identic cu parcelele cadastrale nr. 70.216/60 în suprafață de 60 mp, nr. 70.222/45 în suprafață de 45 mp., nr. 70.222/130 în suprafață de 130 mp. și nr. 70.229/54 în suprafață de 54 mp., este proprietatea municipiului Suceava – domeniul privat (parcări existente).




NOTĂ: Planul de situație a fost solicitat de Serviciul Administrare Străzi – modernizare parcări.

Intocmit: I. Birnicu

Data: 10.07.2017

Șef serviciu: I. Floriștean



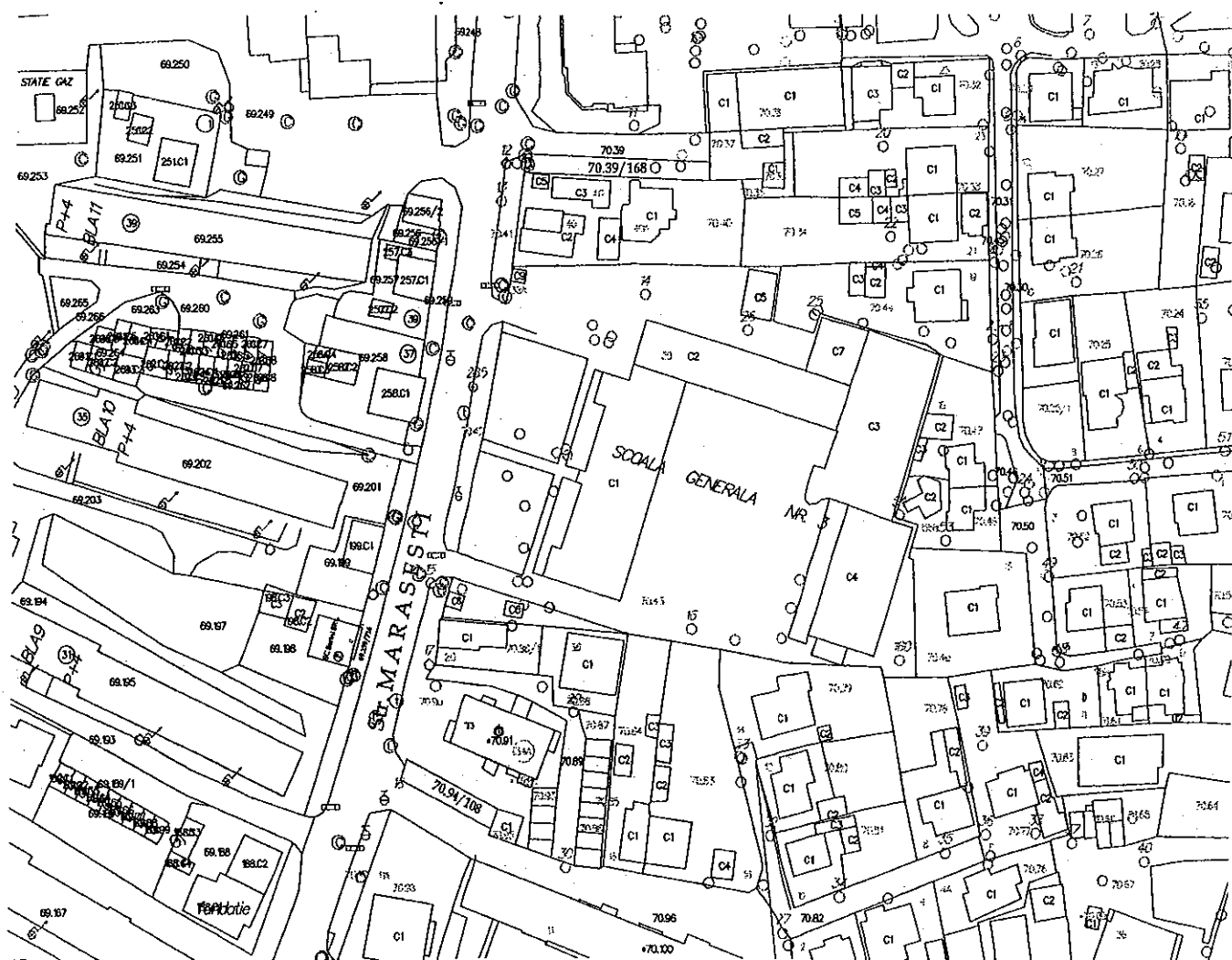
SECRETAR MUNICIPIU
IOAN CIUTAC

PLAN DE SITUAȚIE SCARA 1 : 1500

Adresa amplasament: str. Mărășești, Sector cadastral 70

Situația juridică a terenului:

Terenul în suprafață totală de **276 mp.**, identic cu parcelele cadastrale nr. **70.39/168** în suprafață de 168 mp, și nr. **70.94/108** în suprafață de 108 mp., este **proprietatea municipiului Suceava – domeniul privat** (parcări existente).



NOTĂ: Planul de situație a fost solicitat de Serviciul Administrare Străzi – modernizare parcări.

Întocmit: I. Birnicu

Șef serviciu: I. Floriștean

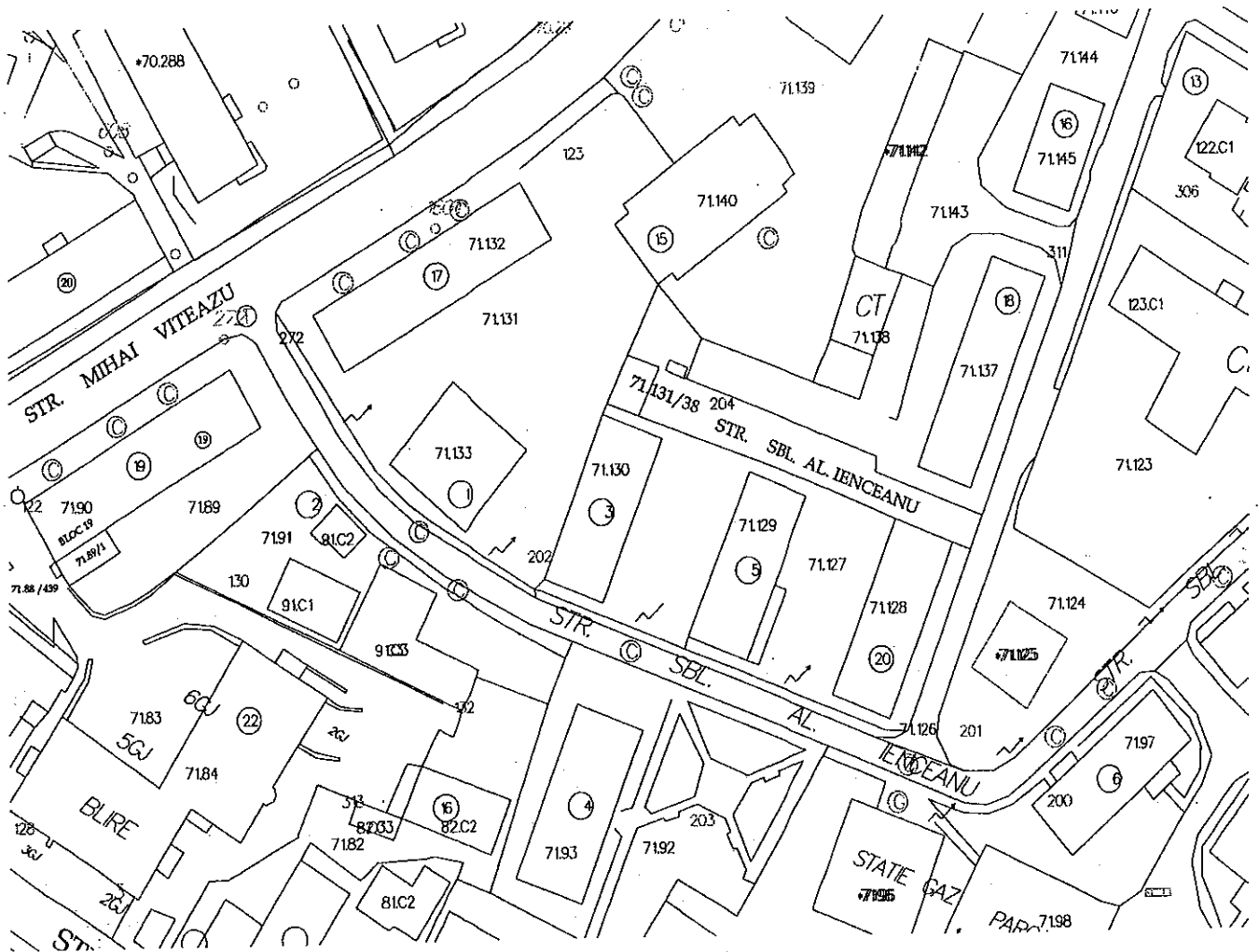
Data : 10.07.2017

PLAN DE SITUAȚIE
SCARA 1 : 1000

Adresa amplasament: str. Sbl. Al. Ienceanu, Sector cadastral 71

Situația juridică a terenului:

Terenul în suprafață de 38 mp., identic cu parcela cadastrală nr. 71.131/38, este proprietatea municipiului Suceava – domeniul privat (parcare existentă).




NOTĂ: Planul de situație a fost solicitat de Serviciul Administrare Străzi – modernizare parcare.

Întocmit: I. Birnicu

Șef serviciu: I. Floriștean

Data : 10.07.2017



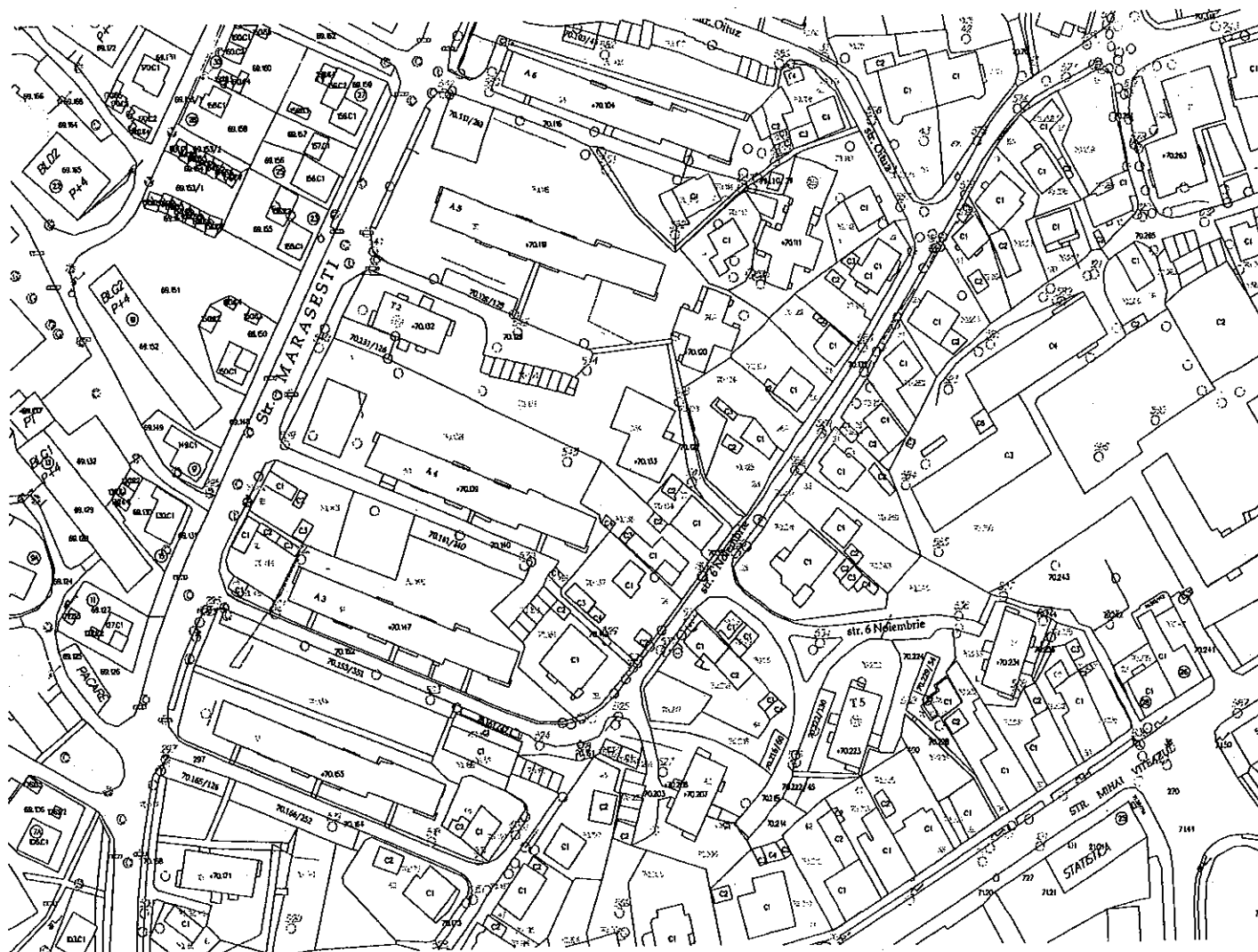
PLAN DE SITUAȚIE

SCARA 1 : 2000

Adresa amplasament: str. Mărășești, Sector cadastral 70

Situația juridică a terenului:

Terenul în suprafață totală de 1525 mp., identic cu parcelele cadastrale nr. 70.117/263 în suprafață de 263 mp, nr. 70.128/125 în suprafață de 125 mp., nr. 70.131/126 în suprafață de 126 mp., nr. 70.141/240 în suprafață de 240 mp, nr. 70.153/351 în suprafață de 351 mp, nr. 70.161/42 în suprafață de 42 mp, nr. 70.165/126 în suprafață de 126 mp, și ni 70.166/252 în suprafață de 252 mp., este proprietatea municipiului Suceava – domeniul privat. (parcuri existente).



NOTĂ: Planul de situație a fost solicitat de Serviciul Administrare Străzi – modernizare parcuri.

Întocmit: I. Birnicu

Data : 10.07.2017

Șef serviciu: I. Floriștean

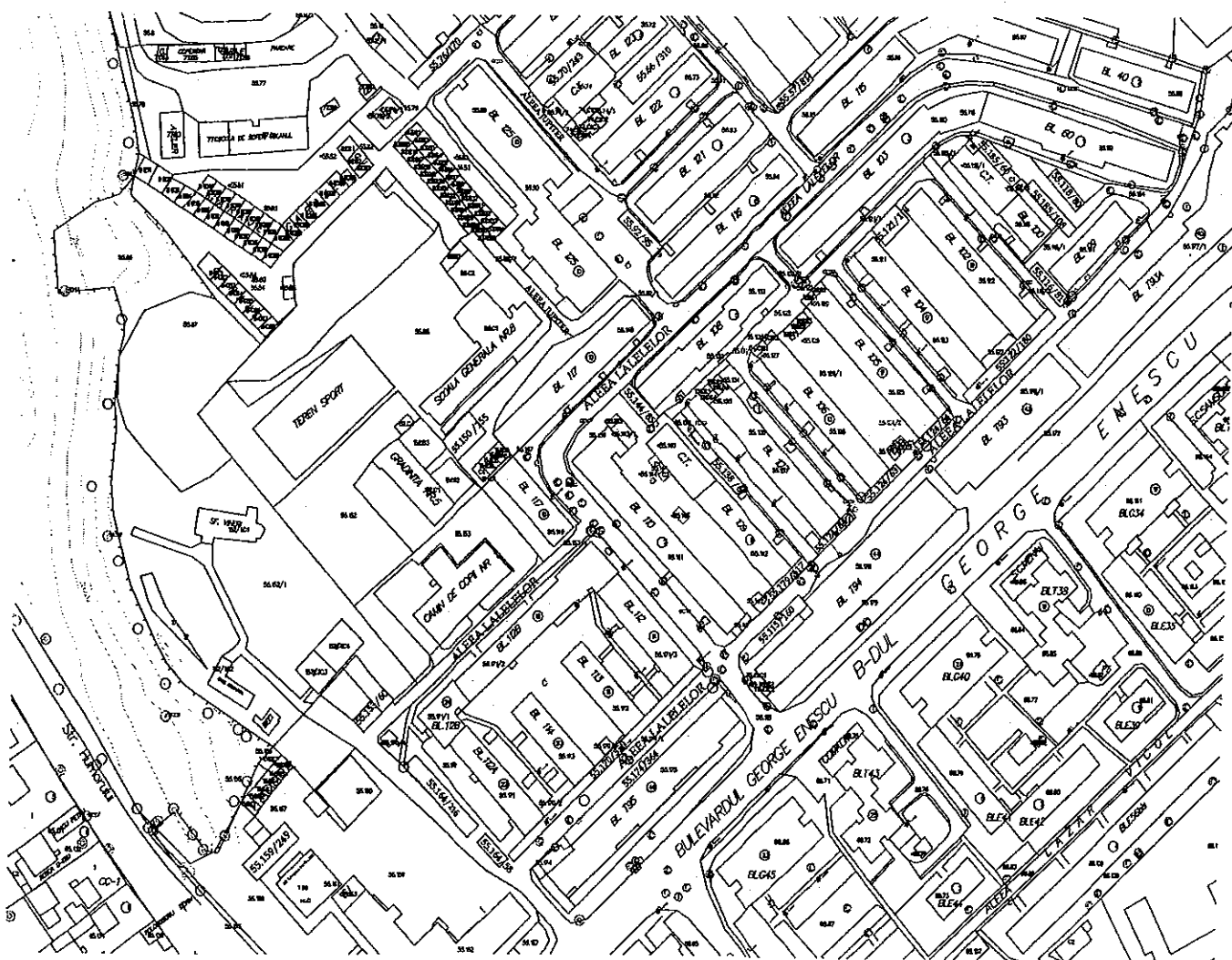
PLAN DE SITUAȚIE

SCARA 1 : 2500

Adresa amplasament: str. Aleea Lalelelor, Sector cadastral 55

Situația juridică a terenului:

Terenul în suprafață totală de 2031mp., identic cu parcelele cadastrale nr. 55.153/60 în suprafață de 60 mp, nr 55.164/216 în suprafață de 216 mp., nr. 55.164/58 în suprafață de 58 mp., nr. 55.170/350 în suprafață de 350 mp, nr. 55.174/364 în suprafață de 364 mp, nr. 55.144/85 în suprafață de 85 mp, nr. 55.138/67 în suprafață de 67 mp, nr. 55.179/117 în suprafață de 117mp., nr. 55.124/84 în suprafață de 84mp., nr. 55.115/160 în suprafață de 160mp., nr. 55.124/63 în suprafață de 63 mp.,nr. 55.124/64 în suprafață de 64 mp., nr. 55.121/104 în suprafață de 104 mp.,nr. 55.122/180 în suprafață de 180 mp.,nr. 55.116/81 în suprafață de 81 mp.,nr. 55.185/108 în suprafață de 108 mp.,nr. 55.118/80 în suprafață de 80 mp și nr. 55.185/60 în suprafață de 60 mp este proprietatea municipiului Suceava – domeniul privat (parcări existente).




NOTĂ: Planul de situație a fost solicitat de Serviciul Administrare Străzi – modernizare parcări.

Întocmit: I. Birnicu

Șef serviciu: I. Floriștean

Data :10 07.2017

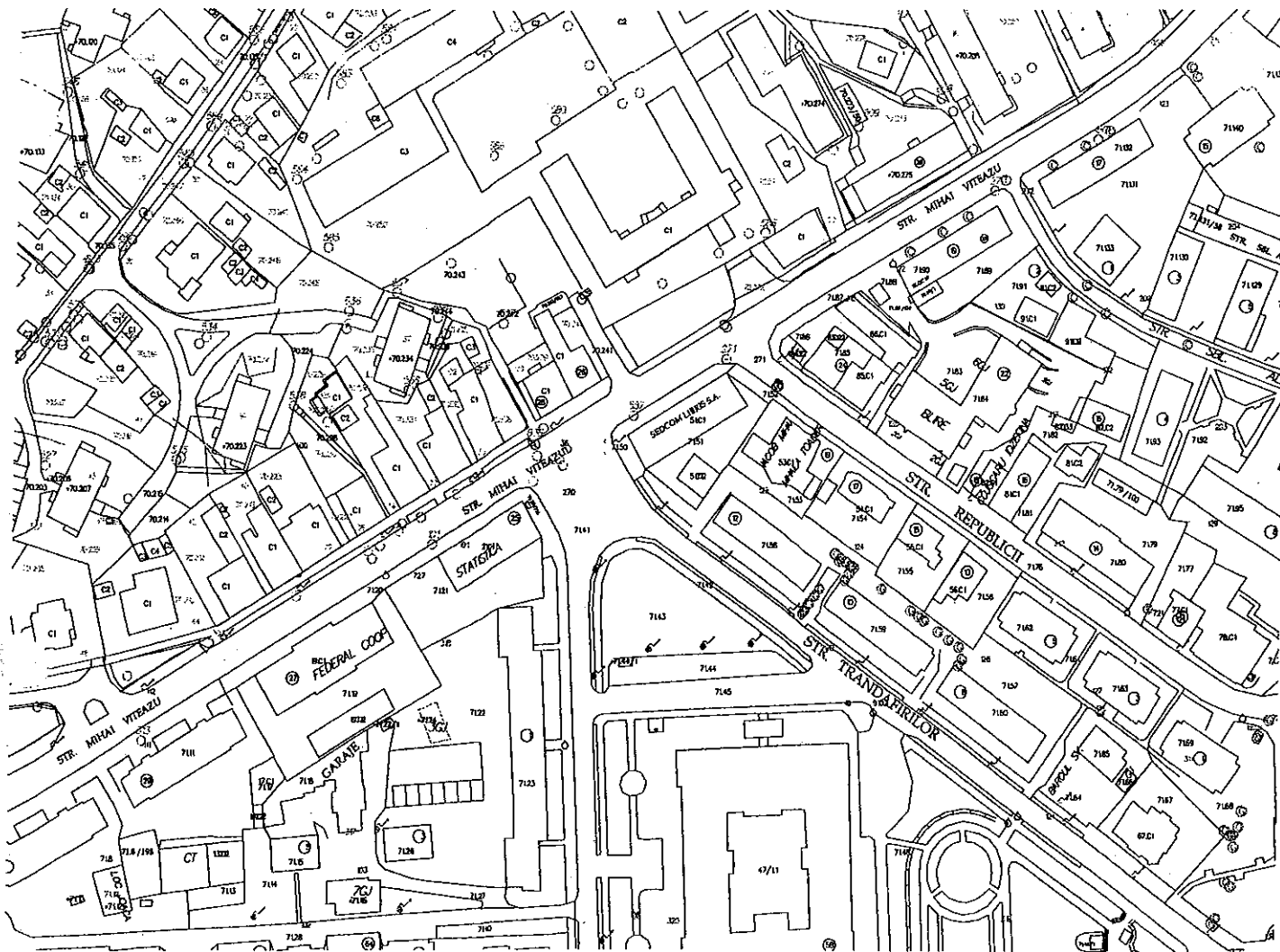


SECRETAR MUNICIPIU
IOAN CIUTAC

PLAN DE SITUAȚIE
SCARA 1 : 2000

Adresa amplasament: str. Mihai Viteazu, Sector cadastral 70 și 71
Situația juridică a terenului:

Terenul în suprafață totală de 248 mp., identic cu parcelele cadastrale nr. 70.273/50 în suprafață de 50 mp, și nr. 71.8/198 în suprafață de 198 mp., este proprietatea municipiului Suceava – domeniul privat (parcări existente).




NOTĂ: Planul de situație a fost solicitat de Serviciul Administrare Străzi – modernizare parcări.

Întocmit: I. Birnicu

Șef serviciu: I. Floriștean

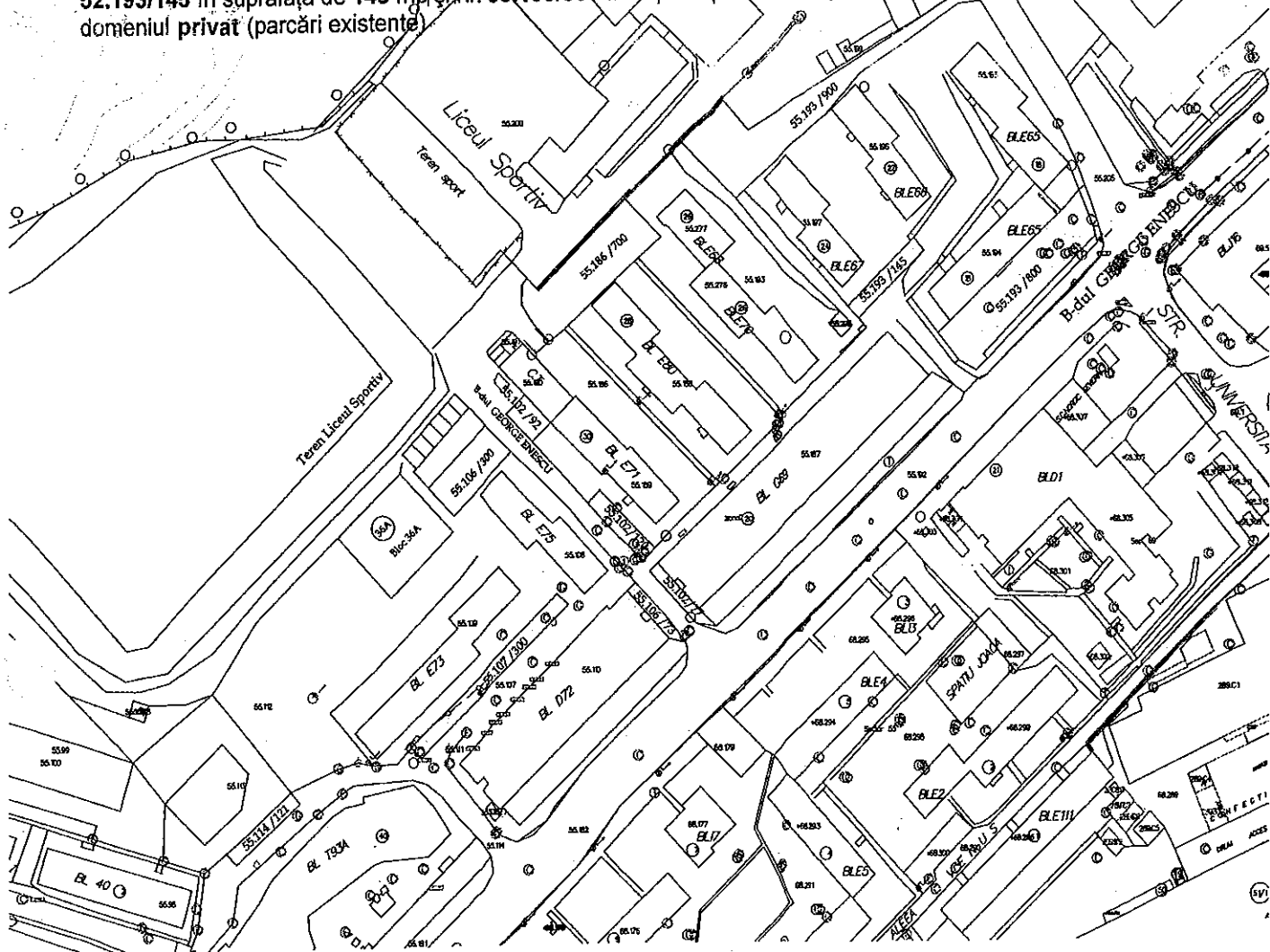
Data : 10.07.2017



PLAN DE SITUAȚIE
SCARA 1 : 2000

Adresa amplasament: B-dul George Enescu f.n., Sector 55
Situația juridică a terenului:

Terenul în suprafață totală de 2028 mp., identic cu parcelele cadastrale nr. 55.114/121 în suprafață de 121 mp, nr. 55.107/300 în suprafață de 300 mp, nr. 55.106/300 în suprafață de 300 mp, nr. 55.106/73 în suprafață de 73 mp, nr. 55.102/92 în suprafață de 92 mp, nr. 55.102/120 în suprafață de 120 mp, nr. 55.102/77 în suprafață de 77 mp., nr. 52.193/145 în suprafață de 145 mp și nr. 55.193/800 în suprafață de 800 mp, este proprietatea Municipiului Suceava – domeniul privat (parcări existente)




NOTĂ: Planul de situație a fost solicitat de Serviciul Administrare Străzi - modernizare parcări.

Întocmit: I. Birnicu

Data : 10.07.2017

Șef serviciu: I. Floriștean



SECRETAR MUNICIPIU
IOAN CIUTAC

PLAN DE SITUAȚIE
SCARA 1 : 1000

Adresa amplasament: str. 6 Noiembrie, Sector cadastral 70
Situația juridică a terenului:

Terenul în suprafață de **210 mp.**, identic cu parcela cadastrală nr. **70.295/210**, este proprietatea municipiului Suceava – domeniul privat (parcare existentă).



NOTĂ: Planul de situație a fost solicitat de Serviciul Administrare Străzi – modernizare parcare.

Întocmit: I. Birnicu

Șef serviciu: J. Floriștean

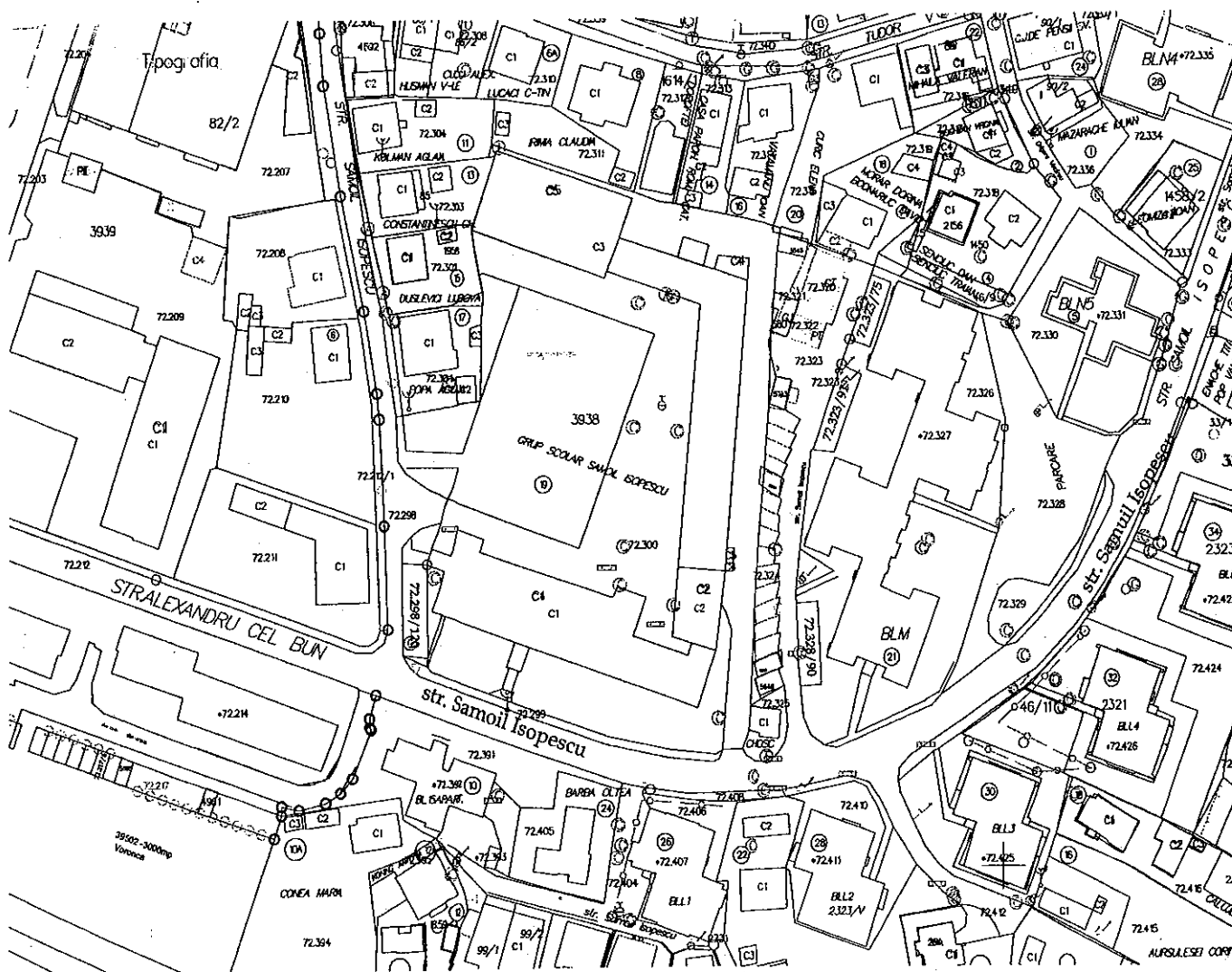
Data : 10.07.2017



PLAN DE SITUAȚIE SCARA 1 : 1500

Adresa amplasament: str. Samoil Isopescu Sector cadastral 72
Situția juridică a terenului:

Terenul în suprafață totală de 376 mp., identic cu parcelele cadastrale nr. 72.298/120 în suprafață de 120 mp, 72.328/90 în suprafață de 90 mp., nr. 72.323/91 în suprafață de 91 mp și nr. 72.323/75 în suprafață de 75 mp., este proprietatea municipiului Suceava – domeniul privat (parcuri existente).



NOTĂ: Planul de situație a fost solicitat de Serviciul Administrare Străzi – modernizare parcuri.

Întocmit: I. Birnicu

Data : 10 07.2017

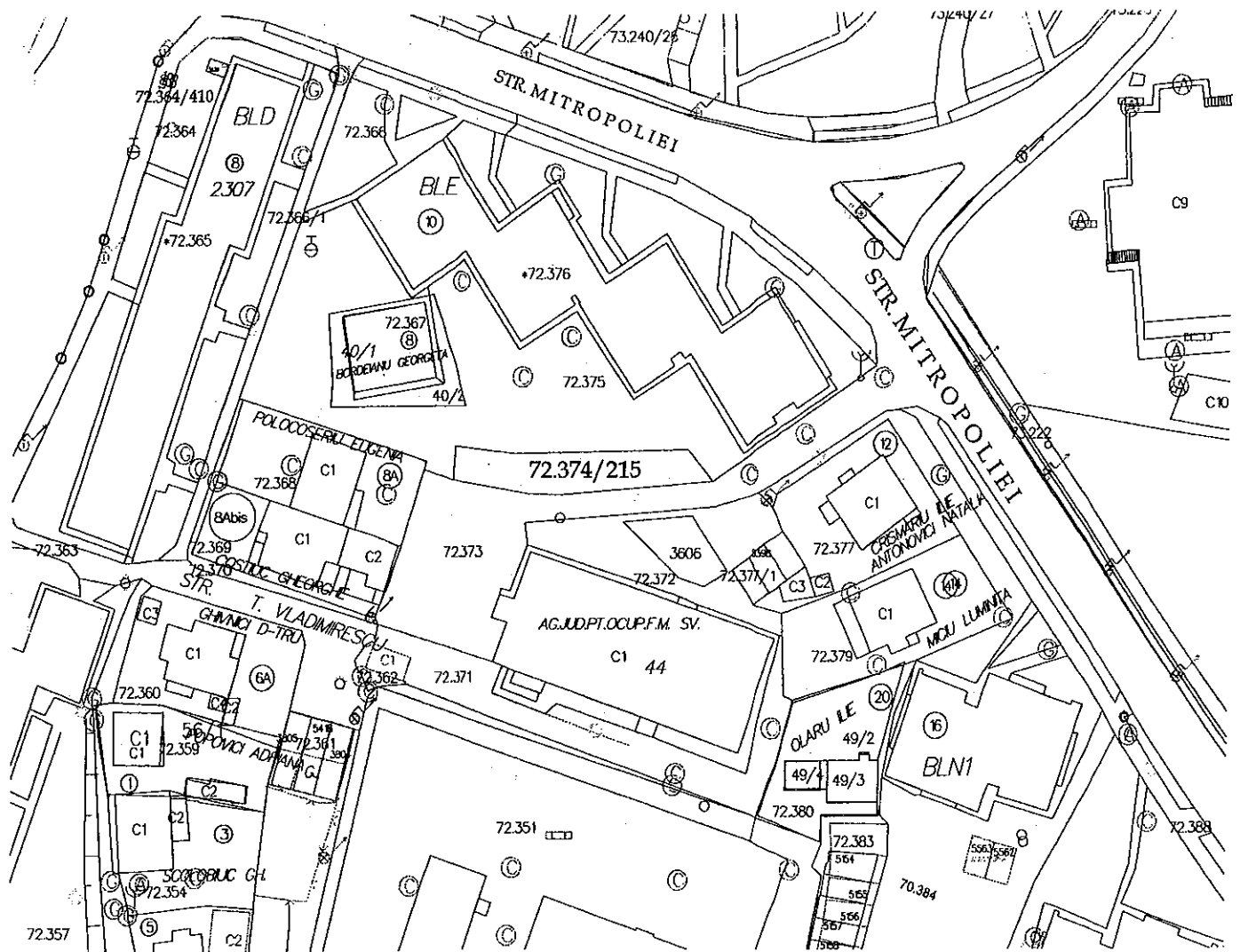
Șef serviciu: Floriștean



SECRETAR MUNICIPIU
IOAN CIUTAC

PLAN DE SITUAȚIE
SCARA 1 : 1000

Adresa amplasament: str. Mitropoliei, Sector cadastral 72
SituaȚia juridică a terenului:
Terenul în suprafaȚă de 215 mp., identic cu parcela cadastrală nr. 72.374/215, este proprietatea municipiului Suceava – domeniul privat (parcare existentă).



NOTĂ: Planul de situaȚie a fost solicitat de Serviciul Administrare Străzi – modernizare parcare.

Întocmit: I. Birnicu

Șef serviciu: I. Floriștean

Data : 10.07.2017

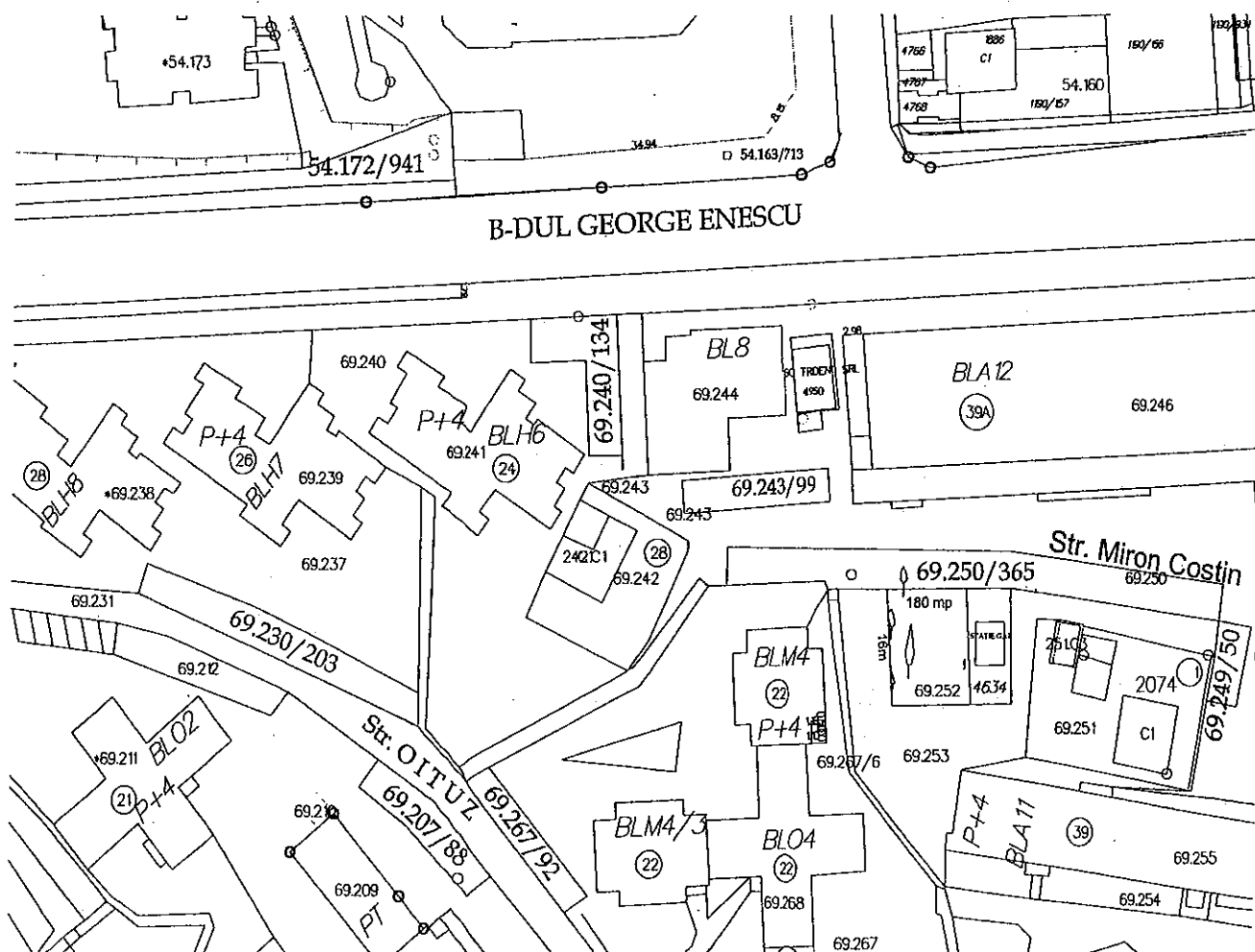


PLAN DE SITUAȚIE
SCARA 1 : 1000

Adresa amplasament: B-dul George Enescu, Sector cadastral 69

Situația juridică a terenului:

Terenul în suprafață de 134 mp., identic cu parcela cadastrală nr. 69.240/134, este proprietatea municipiului Suceava – domeniul privat (parcare existentă).



NOTĂ: Planul de situație a fost solicitat de Serviciul Administrare Străzi – modernizare parcare.

Întocmit: I. Birnicu

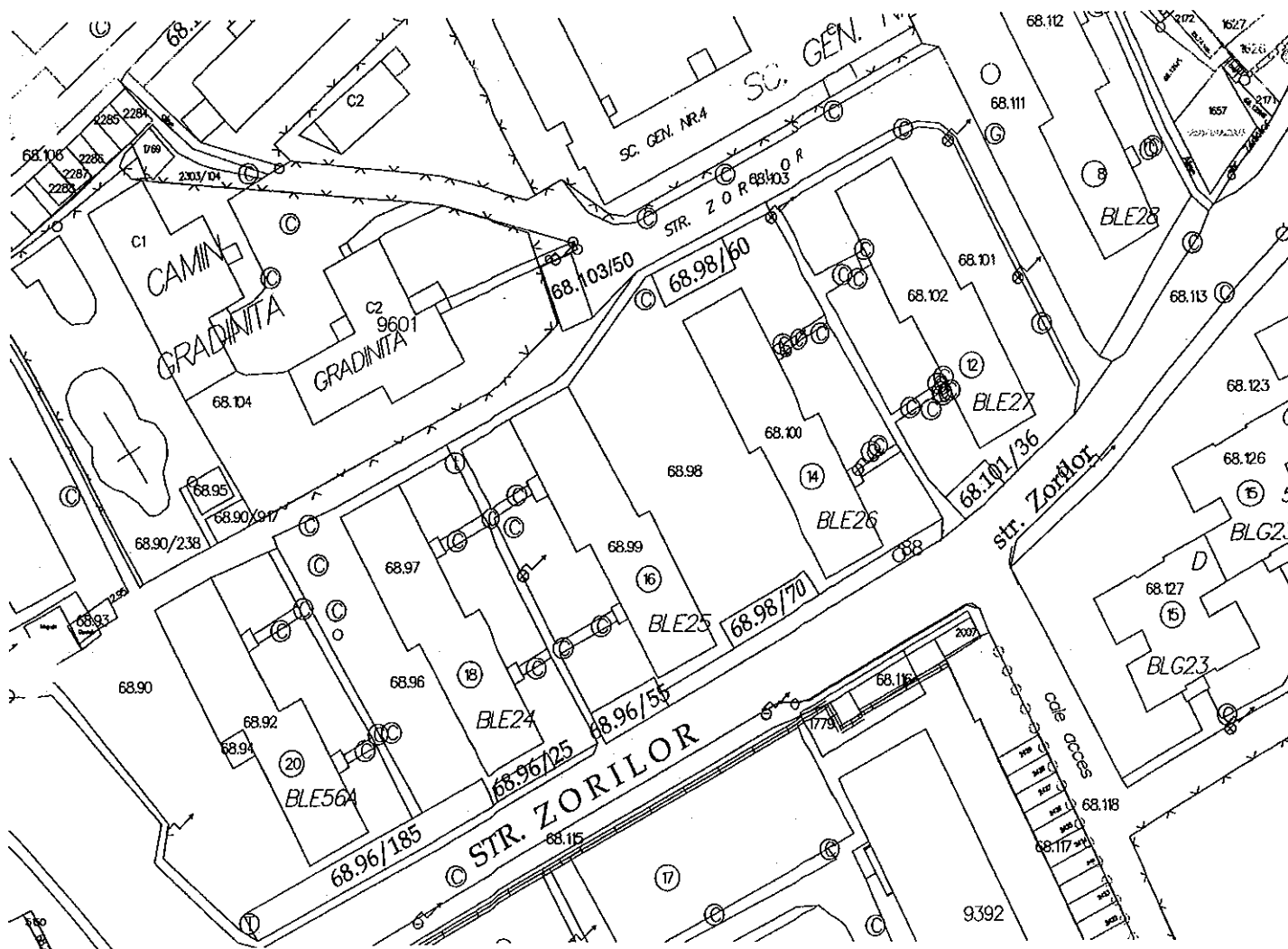
Data : 11.07.2017

Șef serviciu: I. Floriștean

PLAN DE SITUAȚIE
SCARA 1 : 1000

Adresa amplasament: str. Zorilor, Sector cadastral 68
Situația juridică a terenului:

Terenul în suprafață totală de 481 mp., identic cu parcelele cadastrale nr. 68.96/185 în suprafață de 185 mp., nr. 68.96/25 în suprafață de 25 mp., nr. 68.96/55 în suprafață de 55 mp., nr. 68.98/70 în suprafață de 70 mp., nr. 68.98/60 în suprafață de 60 mp., nr. 68.101/36 în suprafață de 36 mp. și nr. 68.103/50 în suprafață de 50 mp., este proprietatea municipiului Suceava – domeniul privat (parcări existente).




NOTĂ: Planul de situație a fost solicitat de Serviciul Administrare Străzi – modernizare parcări.

Întocmit: I. Birnicu

Șef serviciu: I. Floriștean

Data : 11 07.2017

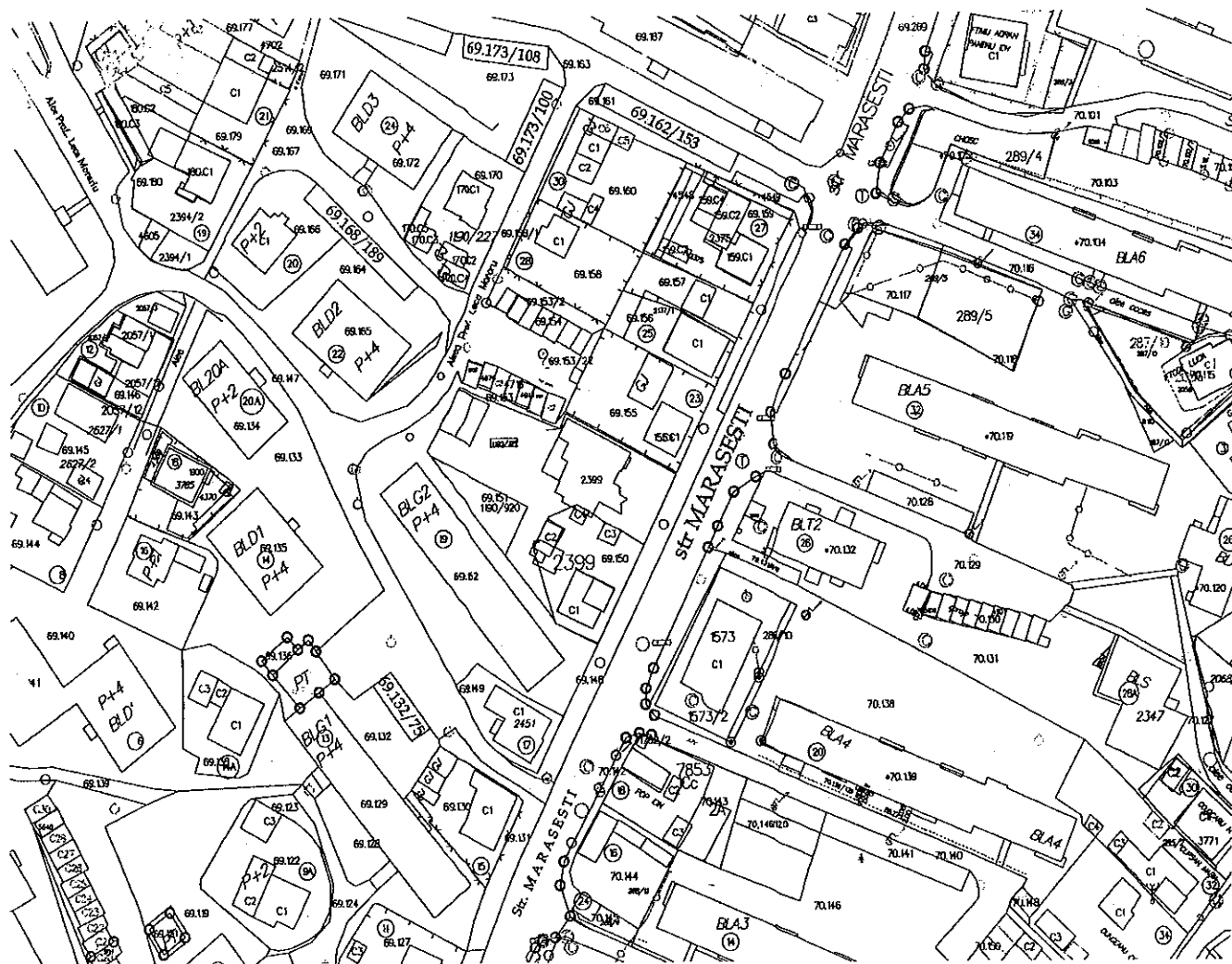


PLAN DE SITUAȚIE SCARA 1 : 1500

Adresa amplasament: str. Mărășești, Sector cadastral 69

Situația juridică a terenului:

Terenul în suprafață totală de 228 mp., identic cu parcelele cadastrale nr. 69.162/153 în suprafață de 153 mp., și nr. 69.132/75 în suprafață de 75 mp., este proprietatea municipiului Suceava – domeniul privat (parcări existente)




NOTĂ: Planul de situație a fost solicitat de Serviciul Administrare Străzi – modernizare parcări.

Întocmit: I. Birnicu

Șef serviciu: I. Floriștean

Data : 11.07.2017

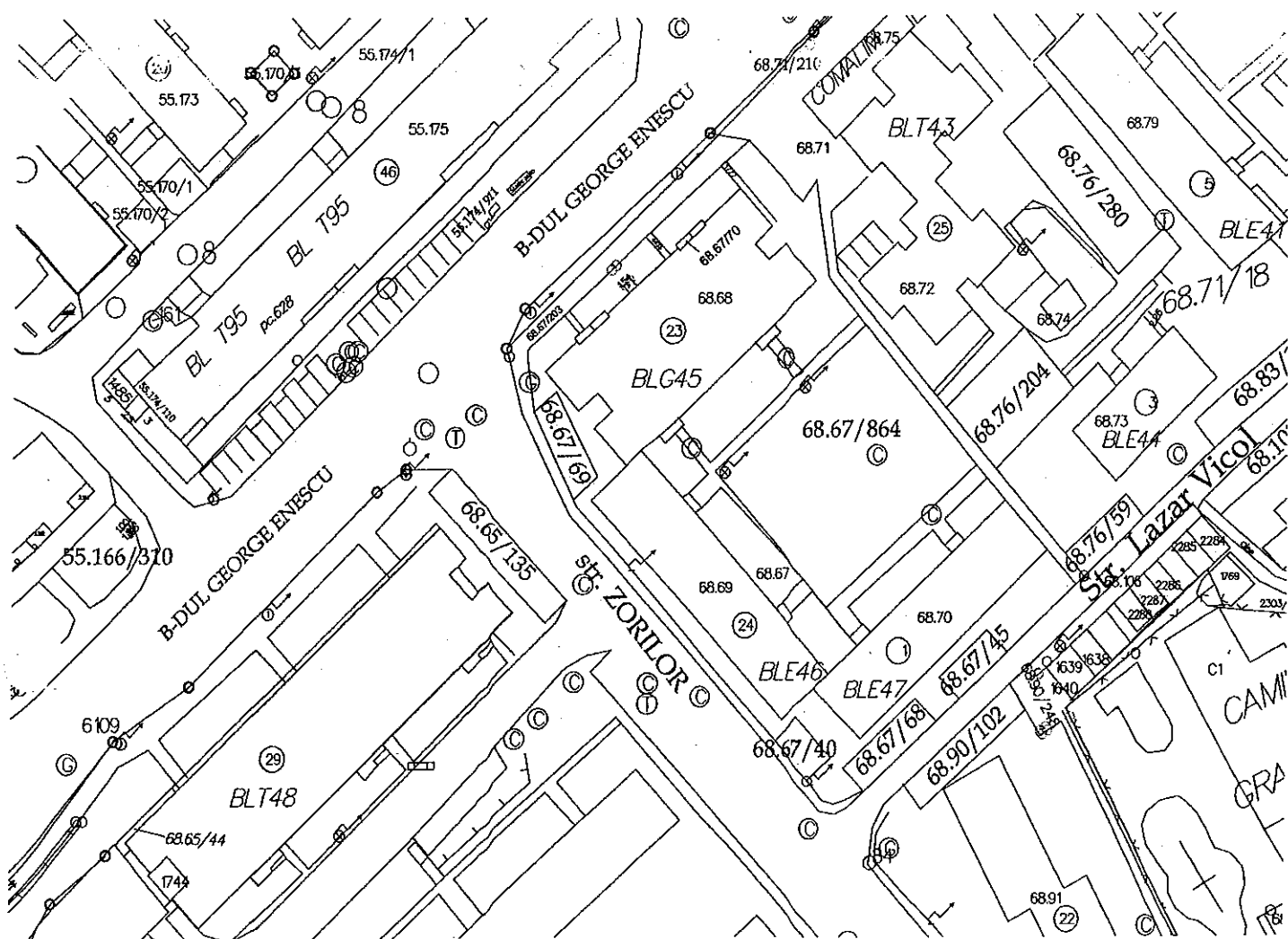


PLAN DE SITUAȚIE SCARA 1 : 1000

Adresa amplasament: str. Zorilor Sector cadastral 68

Situația juridică a terenului:

Terenul în suprafață totală de 244 mp., identic cu parcelele cadastrale nr. 68.65/135 în suprafață de 135 mp, nr. 68.67/69 în suprafață de 69 mp și nr. 68.67/40 în suprafață de 40 mp., este proprietatea municipiului Suceava – domeniul privat (parcări existente).




NOTĂ: Planul de situație a fost solicitat de Serviciul Administrare Străzi – modernizare parcări.

Întocmit: I. Birnicu

Data : 11 07.2017

Șef serviciu: I. Floriștean

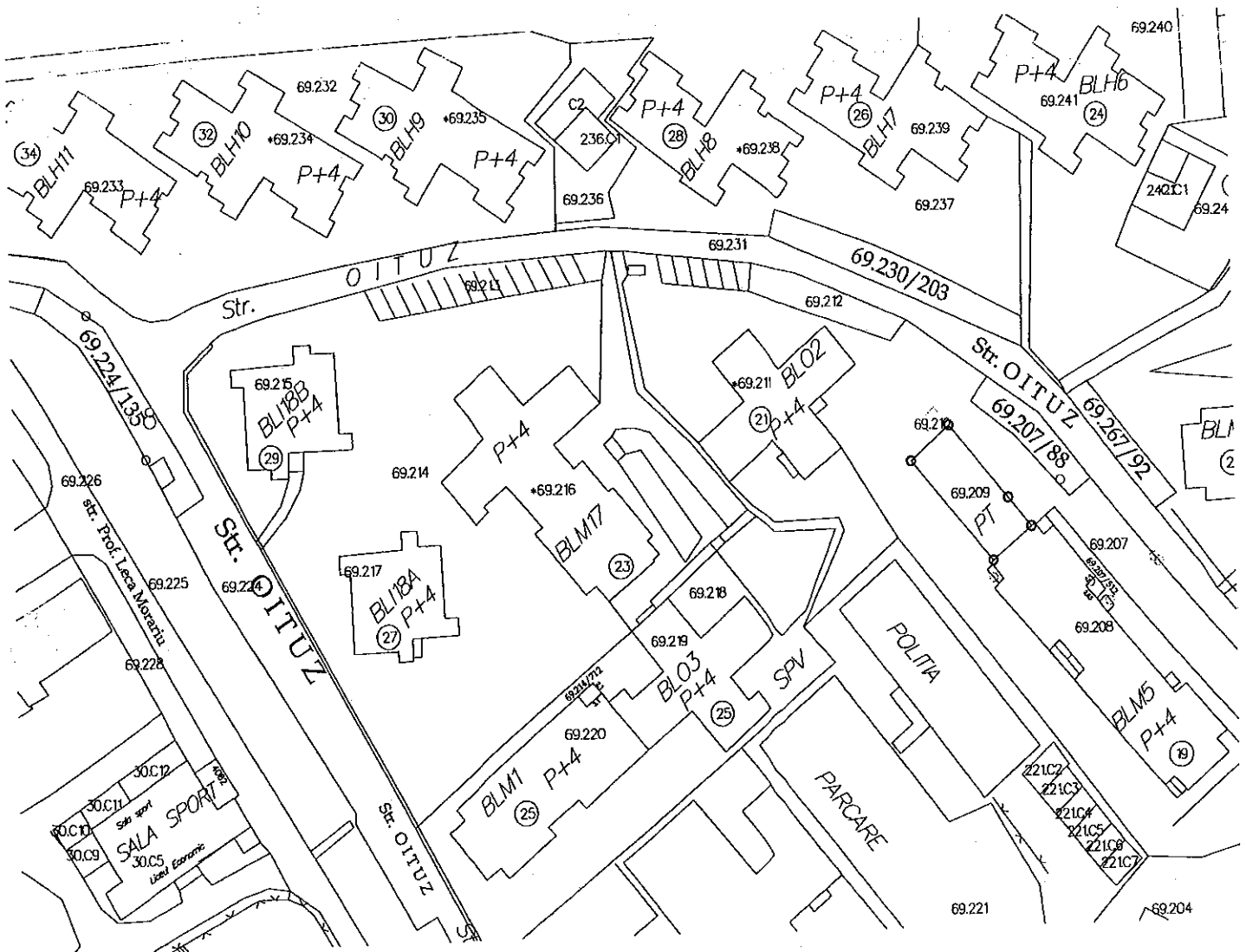


PLAN DE SITUAȚIE SCARA 1 : 1000

Adresa amplasament: str. Oituz, Sector cadastral 69

Situația juridică a terenului:

Terenul în suprafață totală de 518 mp., identic cu parcelele cadastrale nr. 69.224/135 în suprafață de 135 mp., nr. 69.230/203 în suprafață de 203 mp., nr. 69.267/92 în suprafață de 92 mp., și nr. 69.207/88 în suprafață de 88 mp., este proprietatea municipiului Suceava – domeniul : privat (parcuri existente).



NOTĂ: Planul de situație a fost solicitat de Serviciul Administrare Străzi – modernizare parcuri.

Întocmit: I. Birnicu

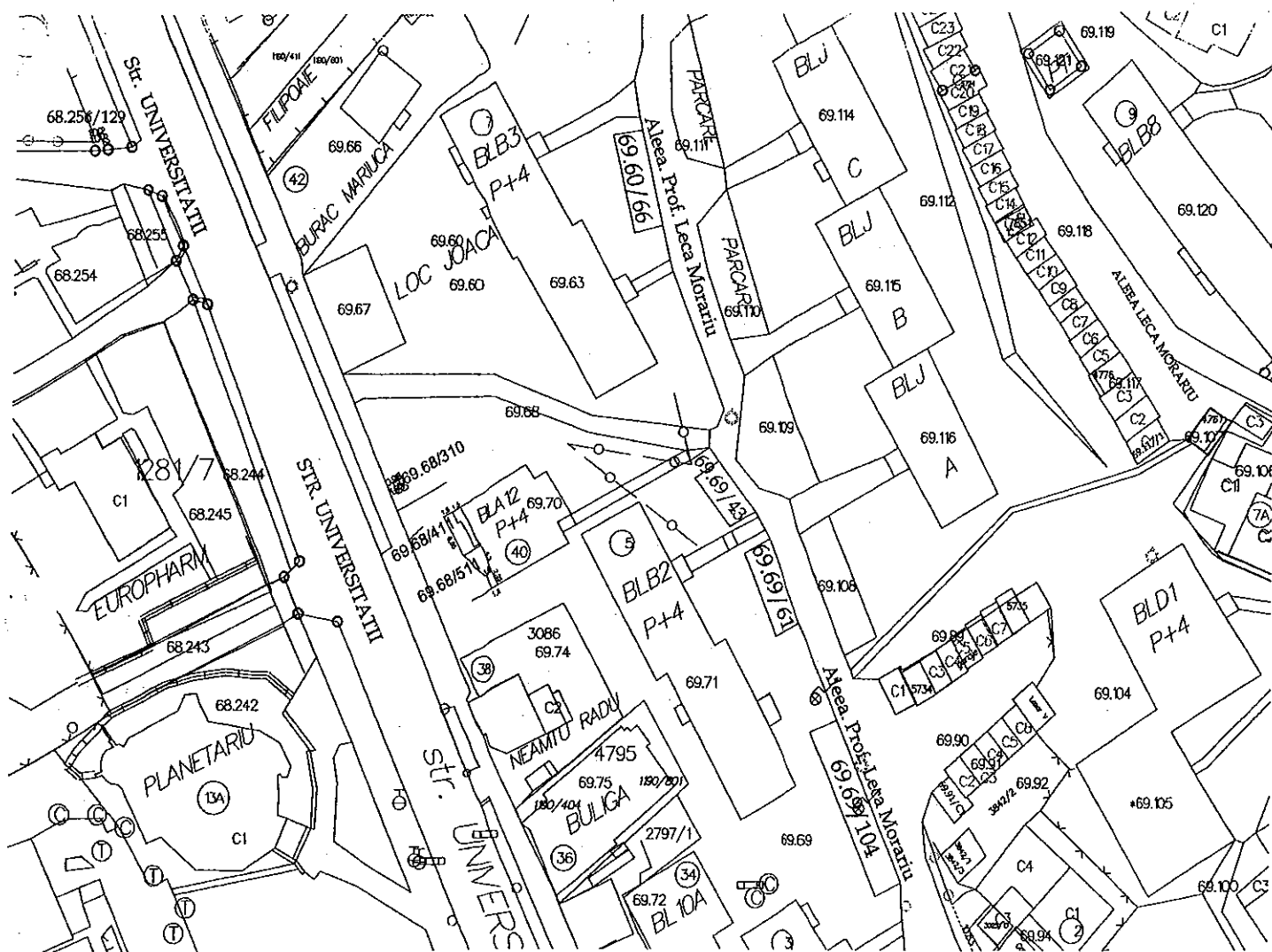
Data : 11.07.2017

Șef serviciu: I. Floriștean

PLAN DE SITUAȚIE
SCARA 1 : 1000

Adresa amplasament: str. Aleea Prof. Leca Morariu , Sector cadastral 69
Situația juridică a terenului:

Terenul în suprafață totală de 274 mp., identic cu parcelele cadastrale nr. 69.60/66 în suprafață de 66 mp., nr. 69.69/43 în suprafață de 43 mp., nr. 69.69/61 în suprafață de 61 mp., și nr. 69.69/104 în suprafață de 104 mp., este proprietatea municipiului Suceava – domeniul privat (parcări existente).



NOTĂ: Planul de situație a fost solicitat de Serviciul Administrare Străzi – modernizare parcări.

Întocmit: I. Birnicu

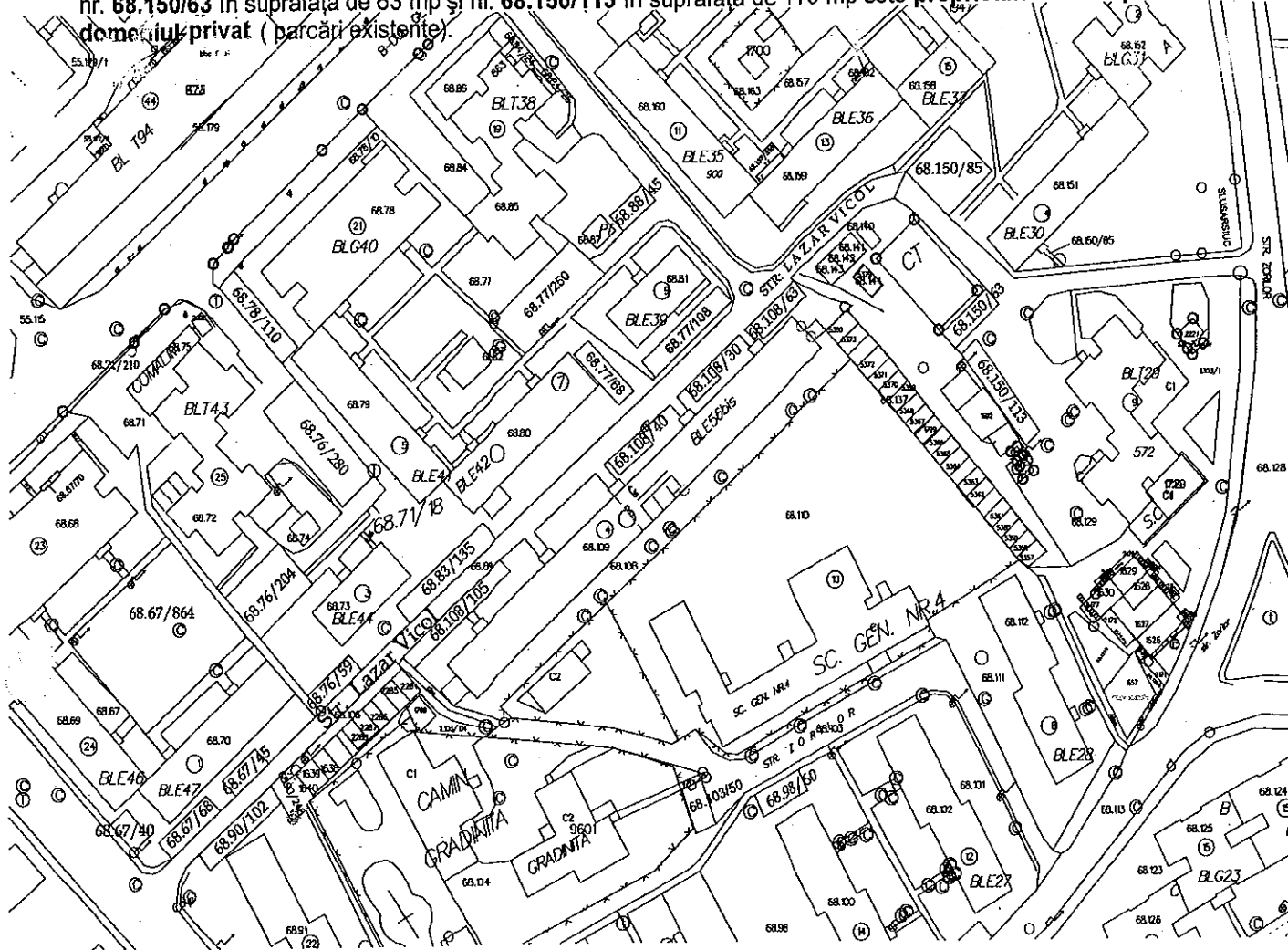
Data : 11 07.2017

Șef serviciu: I. Floriștean

PLAN DE SITUAȚIE
SCARA 1 : 1500

Adresa amplasament: str. Lazăr Vicol, Sector cadastral 68
Situația juridică a terenului:

Terenul în suprafață totală de 2447mp., identic cu parcelele cadastrale nr. 68.67/864 în suprafață de 864 mp, nr. 68.76/204 în suprafață de 204 mp., nr. 68.67/68 în suprafață de 68 mp., nr. 68.67/45 în suprafață de 45 mp, nr. 68.90/102 în suprafață de 102 mp, nr. 68.76/59 în suprafață de 59 mp, nr. 68.83/135 în suprafață de 135 mp, nr. 68.108/105 în suprafață de 105mp., nr. 68.77/250 în suprafață de 250 mp., nr. 68.77/68 în suprafață de 68 mp., nr. 68.77/108 în suprafață de 108 mp.,nr. 68.108/40 în suprafață de 40 mp., nr. 68.108/30 în suprafață de 30 mp.,nr. 68.108/63 în suprafață de 63 mp., nr. 68.88/45 în suprafață de 45 mp., nr. 68.150/85 în suprafață de 85 mp., nr. 68.150/63 în suprafață de 63 mp și nr. 68.150/113 în suprafață de 113 mp este proprietatea municipiului Suceava domiciliul privat (parcări existente).



NOTĂ: Planul de situație a fost solicitat de Serviciul Administrare Străzi – modernizare parcări.

Întocmit: I. Birnicu

Data : 11.07.2017

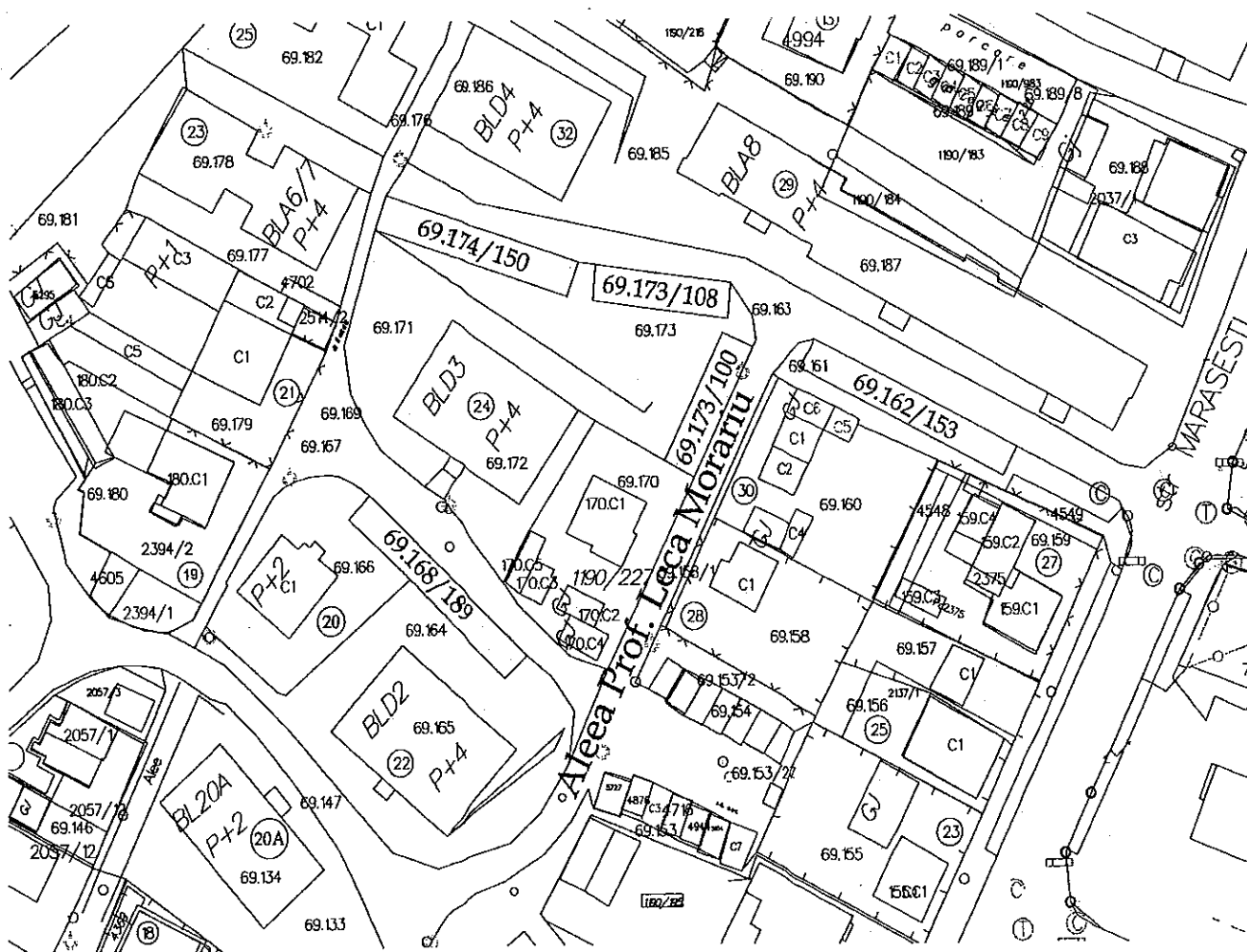
Șef serviciu: I. Floriștean

PLAN DE SITUAȚIE
SCARA 1 : 1000

Adresa amplasament: str. Aleea Prof. Leca Morariu, Sector cadastral 69

Situația juridică a terenului:

Terenul în suprafață totală de 547 mp., identic cu parcelele cadastrale nr. 69.168/189 în suprafață de 189 mp, nr. 69.174/150 în suprafață de 150 mp., nr. 69.173/108 în suprafață de 108 mp., și nr. 69.173/100 în suprafață de 100 mp., este proprietatea municipiului Suceava – domeniul privat (parcări existente).




NOTĂ: Planul de situație a fost solicitat de Serviciul Administrare Străzi – modernizare parcări.

Întocmit: I. Birnicu

Data : 11.07.2017

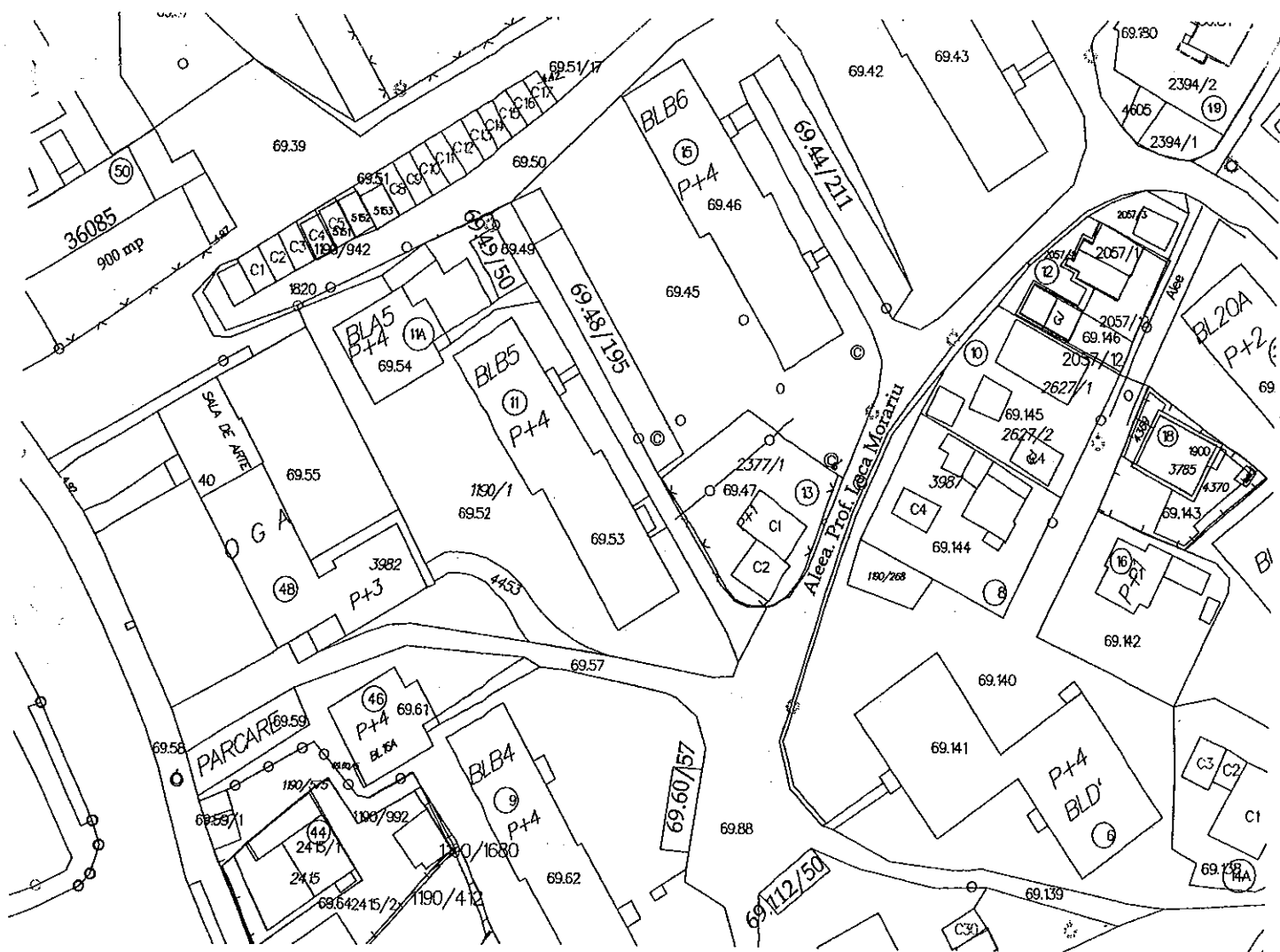
Șef serviciu: I. Floriștean



PLAN DE SITUAȚIE SCARA 1 : 1000

Adresa amplasament: str. Aleea Prof. Leca Mórariu , Sector cadastral 69
Situația juridică a terenului:

Terenul în suprafață totală de 513 mp., identic cu parcelele cadastrale nr. 69.48/195 în suprafață de 195 mp., nr. 69.44/211 în suprafață de 211 mp., nr. 69.112/50 în suprafață de 50 mp., și nr. 69.60/57 în suprafață de 57 mp., este proprietatea municipiului Suceava – domeniul privat (parcuri existente).



NOTĂ: Planul de situație a fost solicitat de Serviciul Administrare Străzi – modernizare parcuri.

Întocmit: I. Birnicu

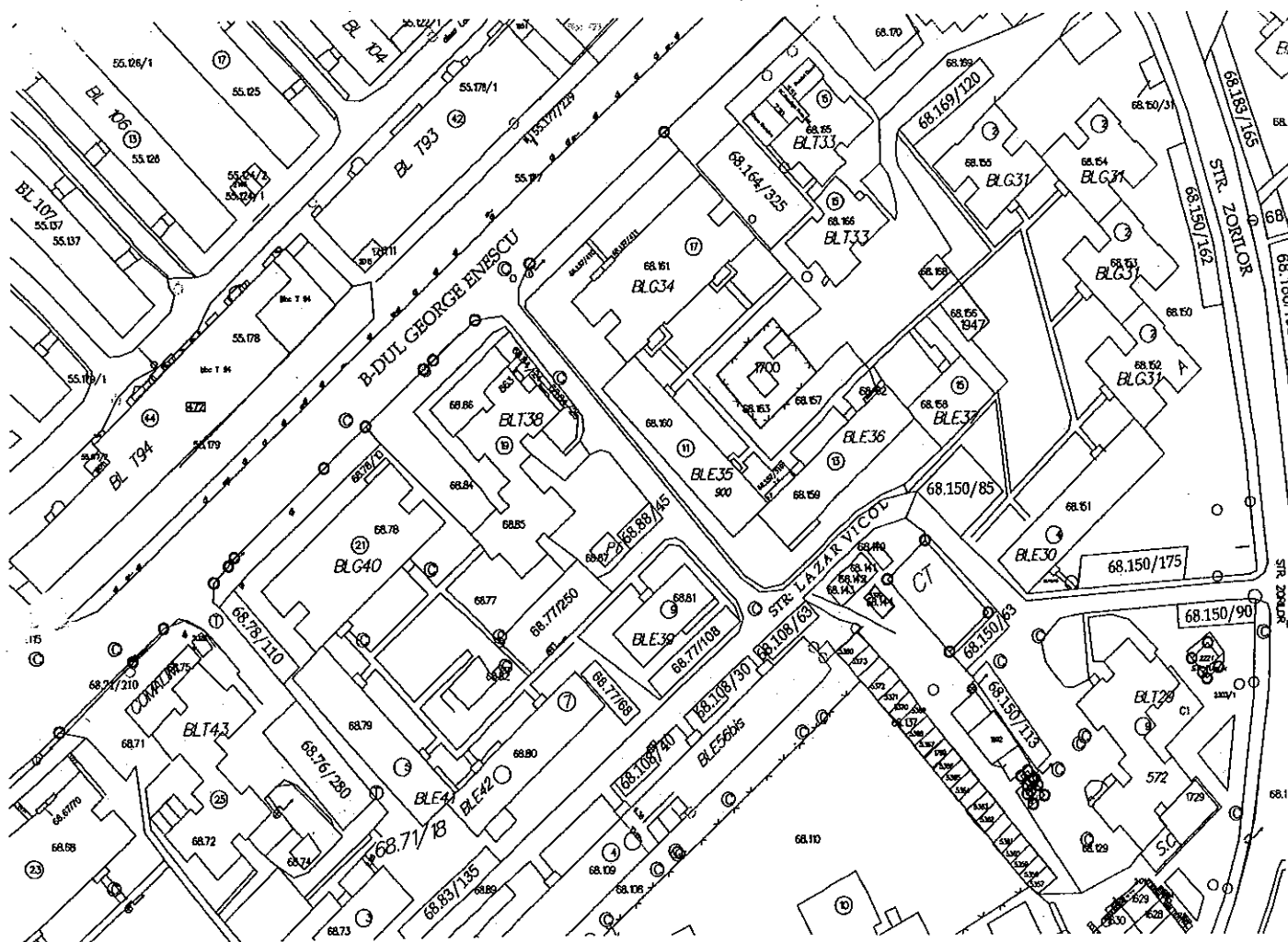
Șef serviciu: J. Floriștean

Data : 11.07.2017

PLAN DE SITUAȚIE
SCARA 1 : 1500

Adresa amplasament: B-dul George Enescu, Sector cadastral 68
Situația juridică a terenului:

Terenul în suprafață totală de 715 mp., identic cu parcelele cadastrale nr. 68.164/325 în suprafață de 325 mp., nr. 68.78/110 în suprafață de 110 mp., și nr. 68.76/280 în suprafață de 280 mp., este proprietatea municipiului Suceava – domeniul privat (parcări existente).




NOTĂ: Planul de situație a fost solicitat de Serviciul Administrare Străzi – modernizare parcări.

Întocmit: I. Birnicu

Șef serviciu: I. Floriștean

Data : 12.07.2017



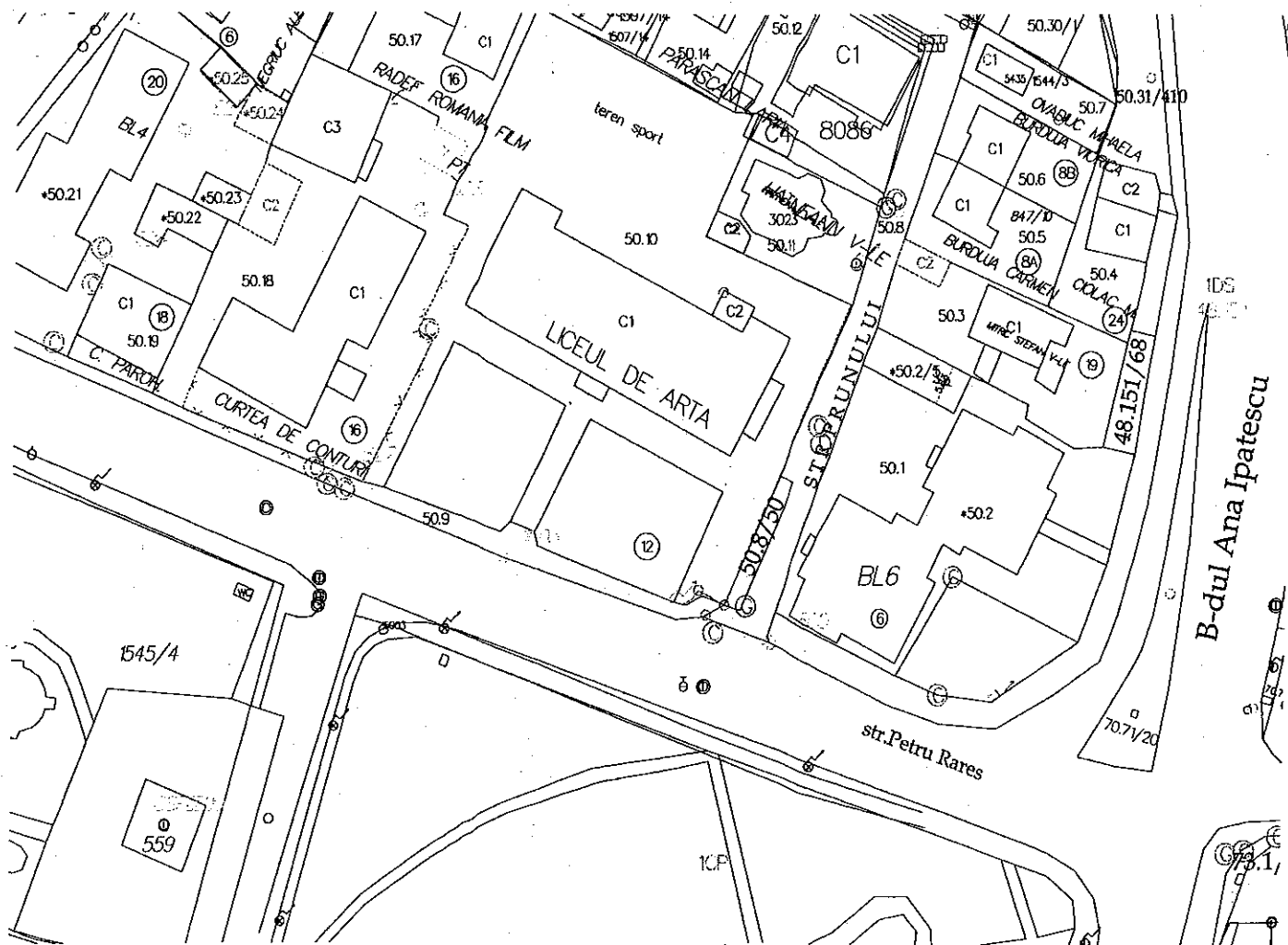
SECRETAR MUNICIPIU
IOAN CIUTAC

PLAN DE SITUAȚIE SCARA 1 : 1000

Adresa amplasament: str. Prunului, Sector cadastral 50

Situația juridică a terenului:

Terenul în suprafață de 50 mp., identic cu parcela cadastrală nr. 50.8/50, este proprietatea municipiului Suceava – domeniul privat (parcare existentă).



NOTĂ: Planul de situație a fost solicitat de Serviciul Administrare Străzi – modernizare parcare.

Întocmit: I. Birnicu

Șef serviciu: I. Floriștean

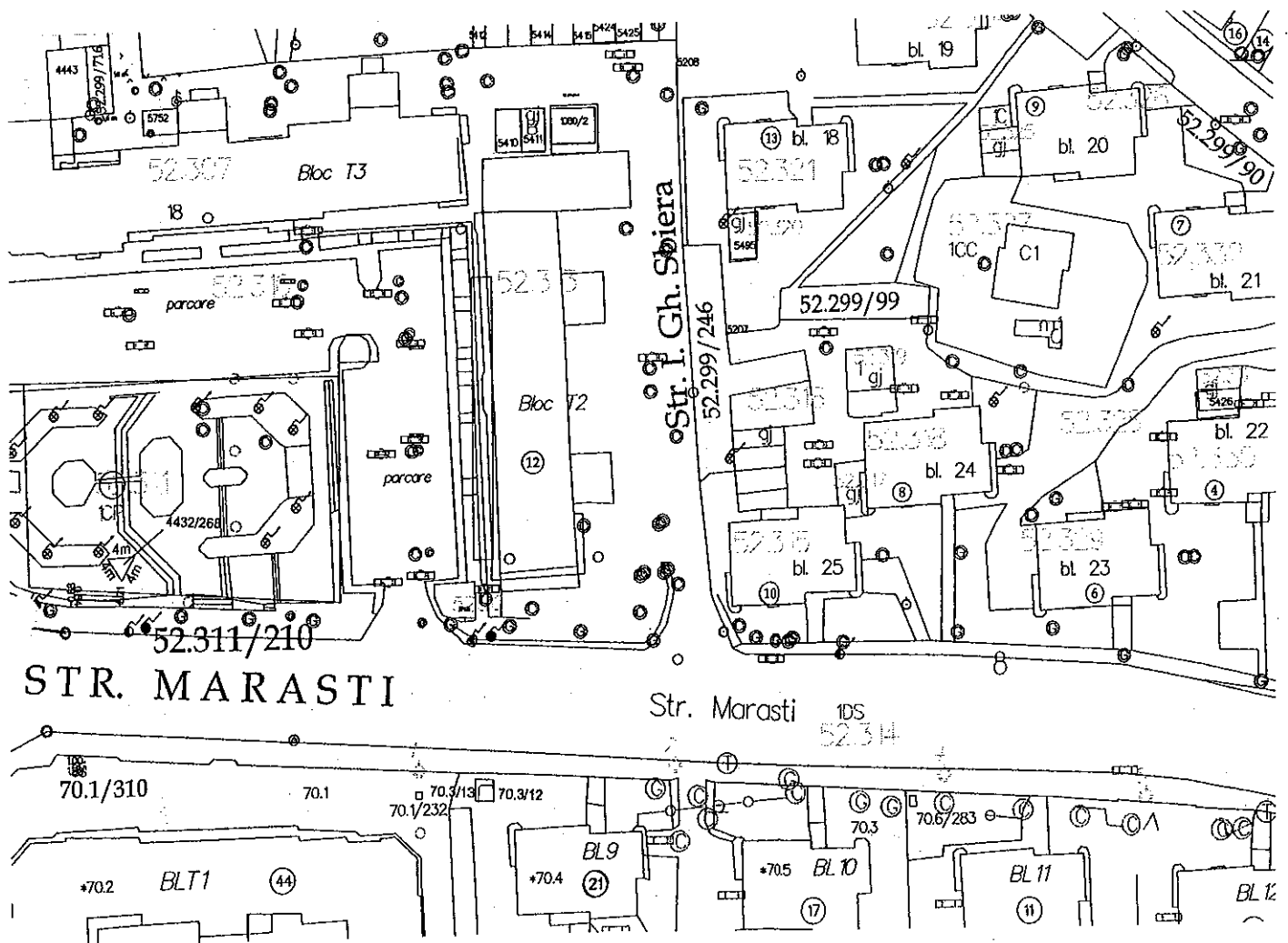
Data : 12. 07. 2017

PLAN DE SITUAȚIE
SCARA 1 : 1000

Adresa amplasament: str. I.Gh. Sbierea , Sector cadastral 52

Situația juridică a terenului:

Terenul în suprafață totală de 345 mp., identic cu parcelele cadastrale nr. 52.299/246 în suprafață de 246 mp, și nr. 52.299/99 în suprafață de 99 mp., este proprietatea municipiului Suceava – domeniul privat (parcări existente)

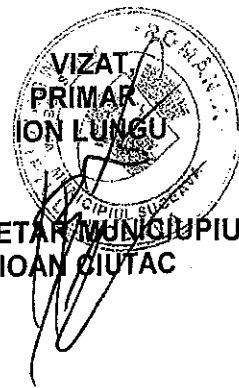


NOTĂ: Planul de situație a fost solicitat de Serviciul Administrare Străzi – modernizare parcări.

Întocmit: I. Birnicu

Data : 12.07.2017

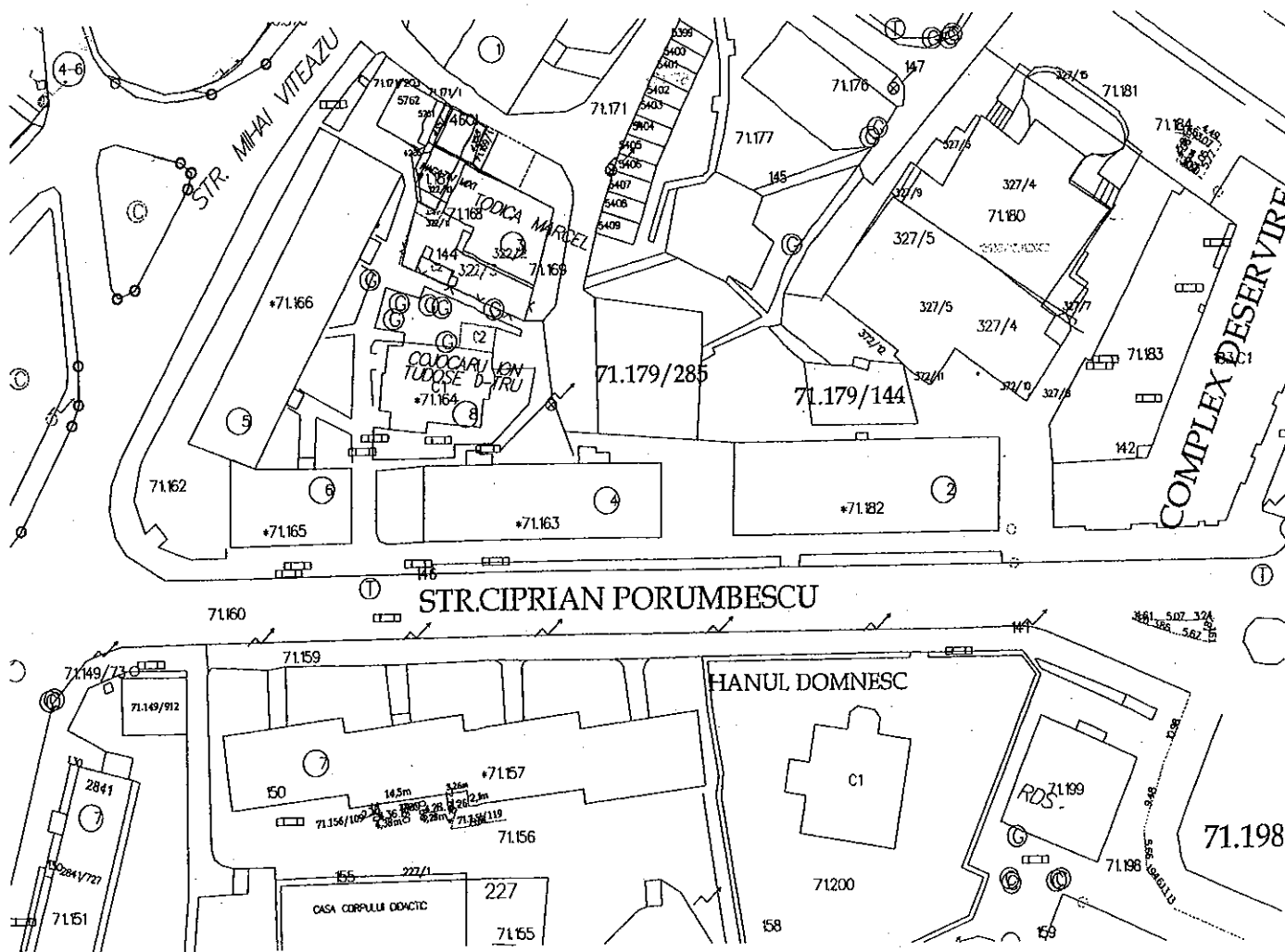
Șef serviciu: I. Floriștean



PLAN DE SITUAȚIE
SCARA 1 : 1000

Adresa amplasament: str. Ciprian Porumbescu, Sector cadastral 71
Situația juridică a terenului:

Terenul în suprafață totală de 429 mp., identic cu parcelele cadastrale nr. 71.179/285 în suprafață de 285 mp., și nr. 71.179/144 în suprafață de 144 mp., este **proprietatea municipiului Suceava – domeniul privat** (parcări existente).




NOTĂ: Planul de situație a fost solicitat de Serviciul Administrare Străzi – modernizare parcări.

Întocmit: I. Birnicu

Data : 12.07.2017

Șef serviciu: I. Floriștean

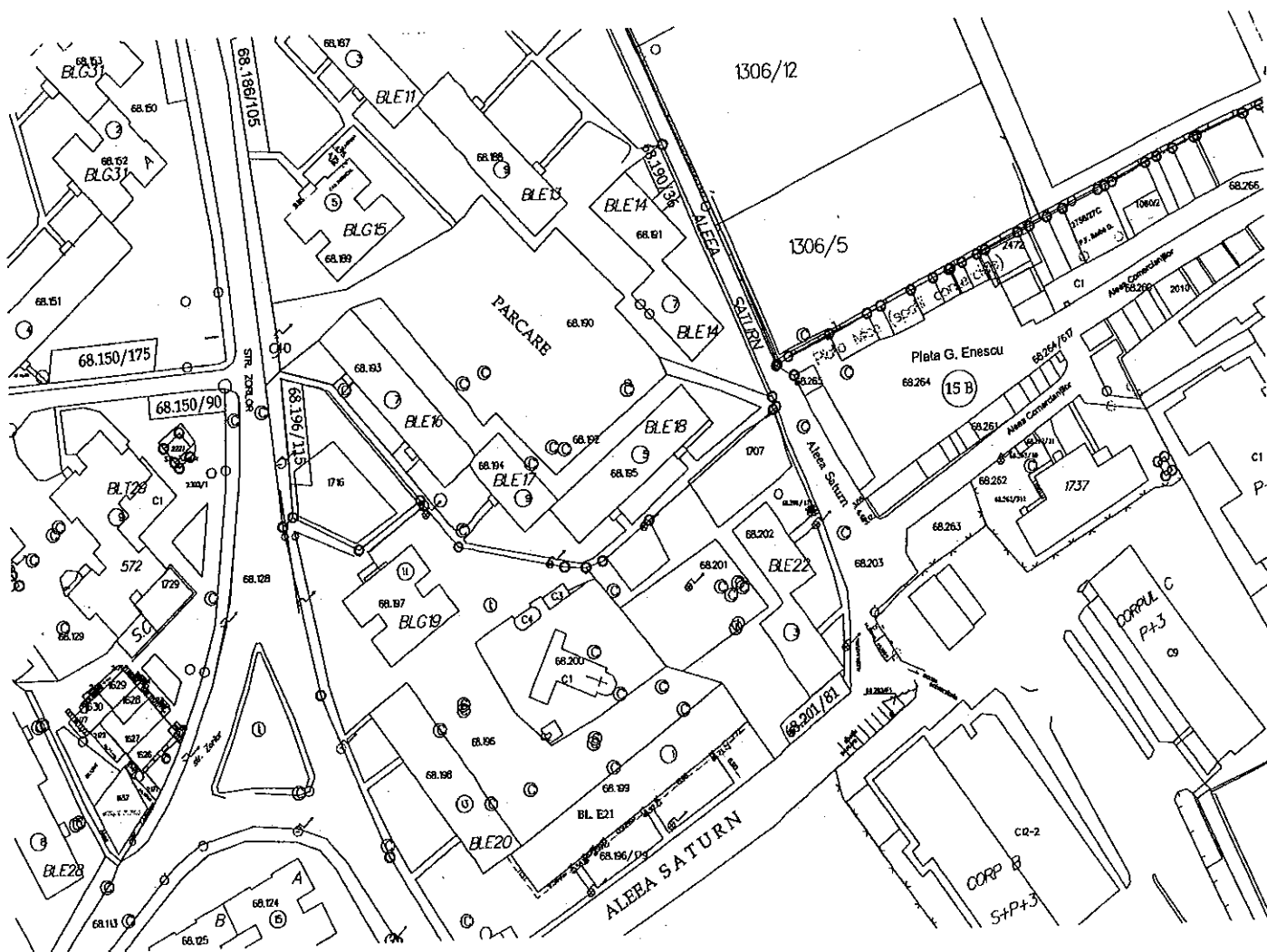


PLAN DE SITUAȚIE
SCARA 1 : 1500

Adresa amplasament: str. Aleea Saturn , Sector cadastral 68

Situația juridică a terenului:

Terenul în suprafață totală de 117 mp., identic cu parcelele cadastrale nr. 68.190/36 în suprafață de 36 mp, și nr. 68.201/81 în suprafață de 81 mp., este proprietatea municipiului Suceava – domeniul privat (parcuri existente




NOTĂ: Planul de situație a fost solicitat de Serviciul Administrare Străzi – modernizare parcuri.

Întocmit: I. Birnicu

Data : 12.07.2017

Șef serviciu: I. Floriștean

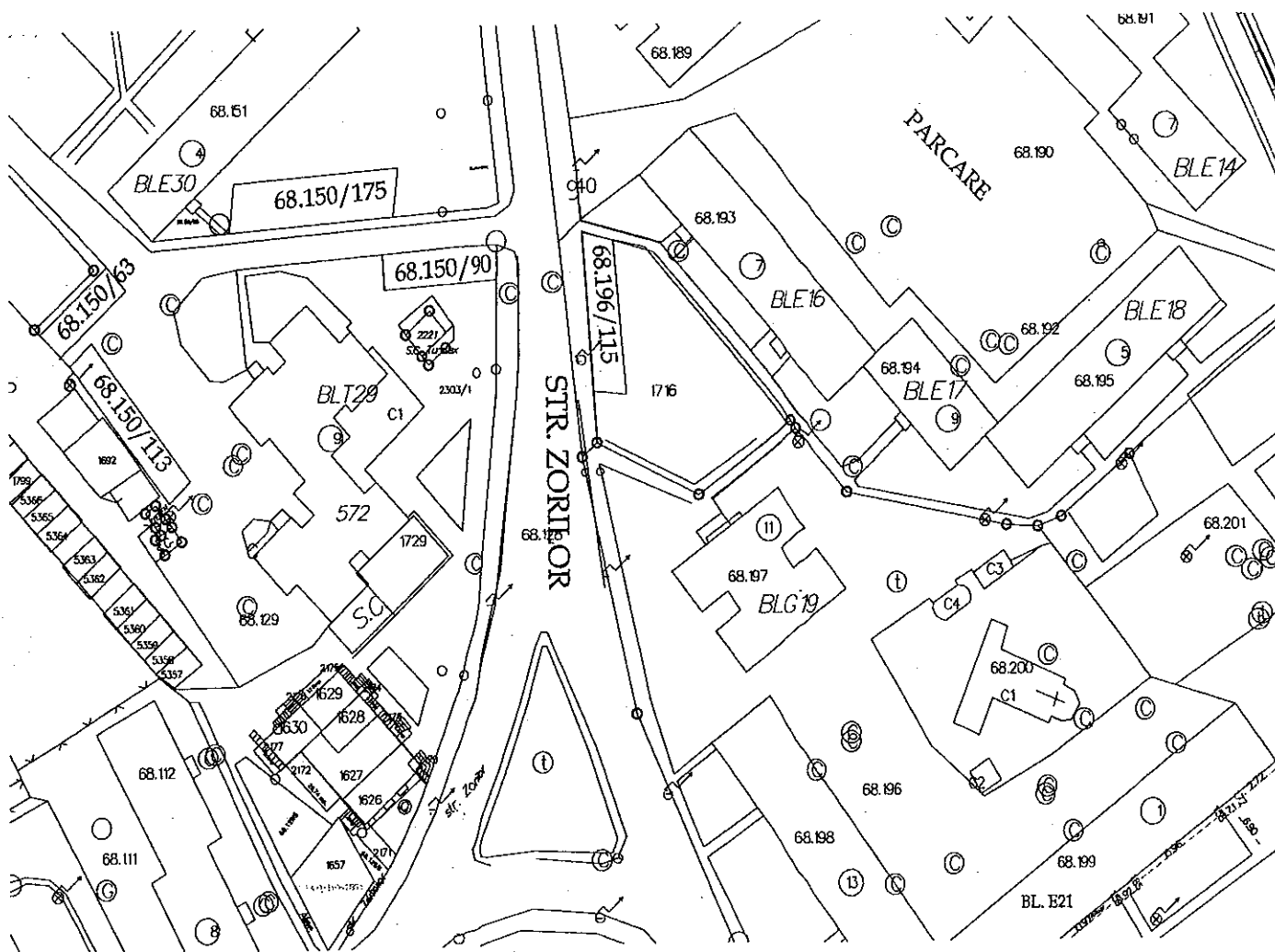


PLAN DE SITUAȚIE
SCARA 1 : 1000

Adresa amplasament: str. Zorilor, Sector cadastral 68

Situația juridică a terenului:

Terenul în suprafață totală de 380 mp., identic cu parcelele cadastrale nr. 68.150/175 în suprafață de 175 mp, nr. 68.150/90 în suprafață de 90 mp, și nr. 68.196/115 în suprafață de 115 mp., este proprietatea municipiului Suceava – domeniul privat (parcări existente).



NOTĂ: Planul de situație a fost solicitat de Serviciul Administrare Străzi – modernizare parcări.

Întocmit: I. Birnicu

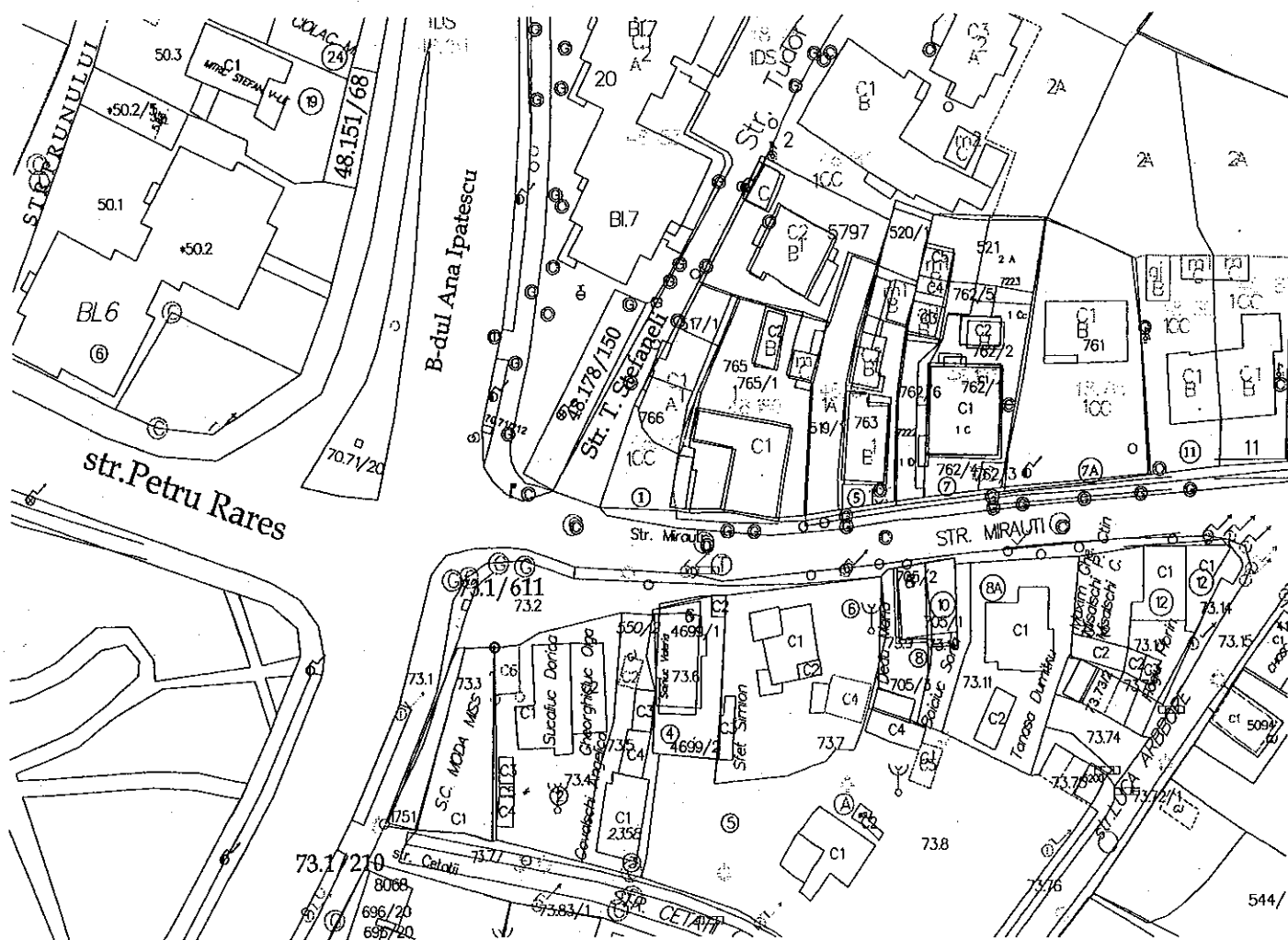
Șef serviciu: I. Floriștean

Data : 12.07.2017

PLAN DE SITUAȚIE
SCARA 1 : 1000

Adresa amplasament: str. T. Ștefanei, Sector cadastral 48
Situația juridică a terenului:

Terenul în suprafață de 150 mp., identic cu parcela cadastrală nr. 48.178/150, este proprietatea municipiului Suceava – domeniul privat (parcare existentă).



NOTĂ: Planul de situație a fost solicitat de Serviciul Administrare Străzi – modernizare parcare.

Întocmit: I. Birnicu

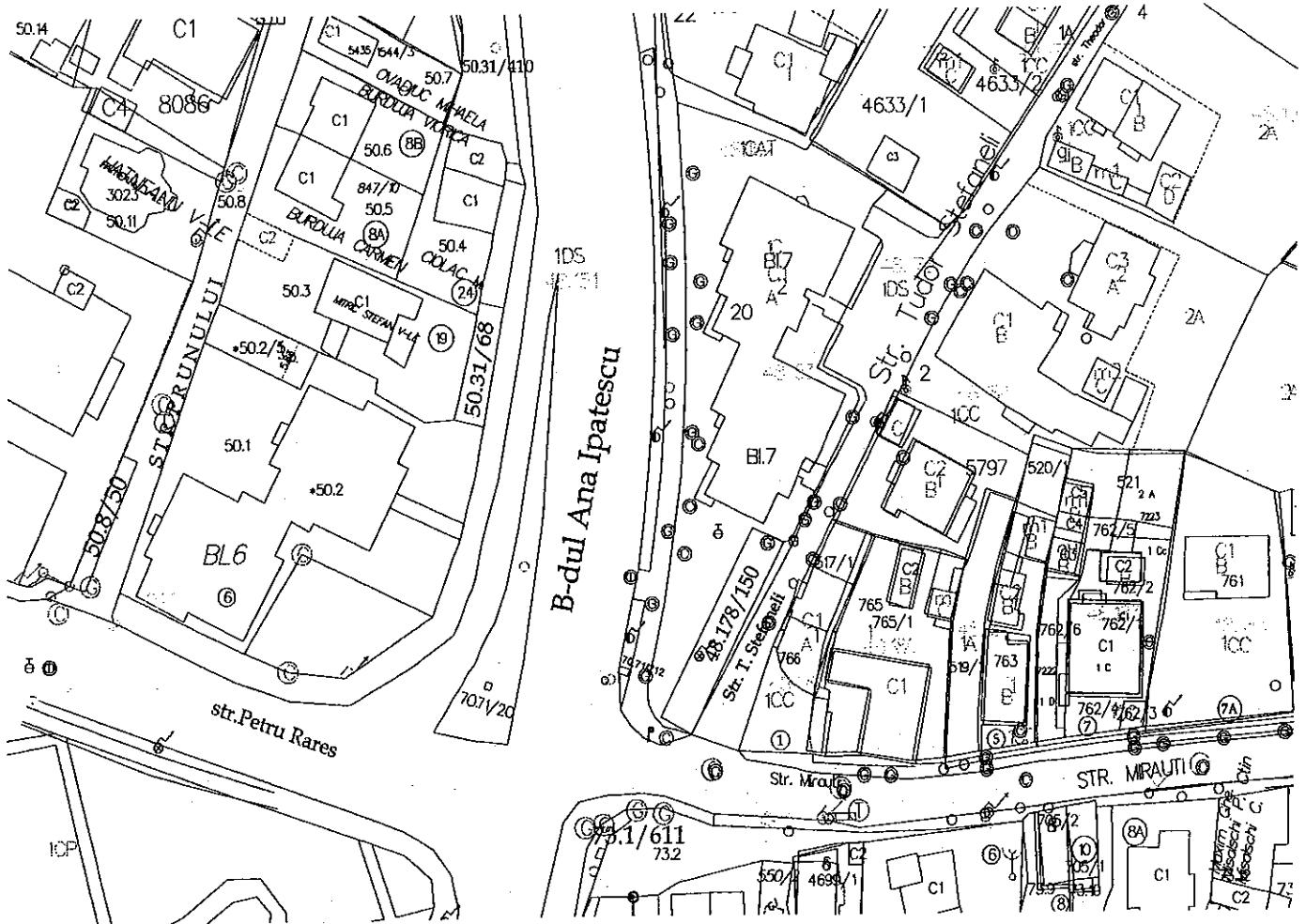
Data : 12. 07. 2017

Șef serviciu: I. Floriștean

PLAN DE SITUAȚIE
SCARA 1 : 1000

Adresa amplasament: B-dul Ana Ipătescu, Sector cadastral 50
Situația juridică a terenului:

Terenul în suprafață de 68 mp., identic cu parcela cadastrală nr. 50.31/68, este proprietatea municipiului Suceava – domeniul privat (parcare existentă).

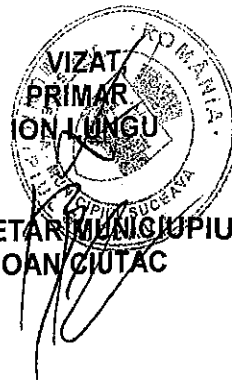


NOTĂ: Planul de situație a fost solicitat de Serviciul Administrare Străzi – modernizare parcare.

Întocmit: I. Birnicu

Data : 12. 07. 2017

Șef serviciu: I. Floriștean

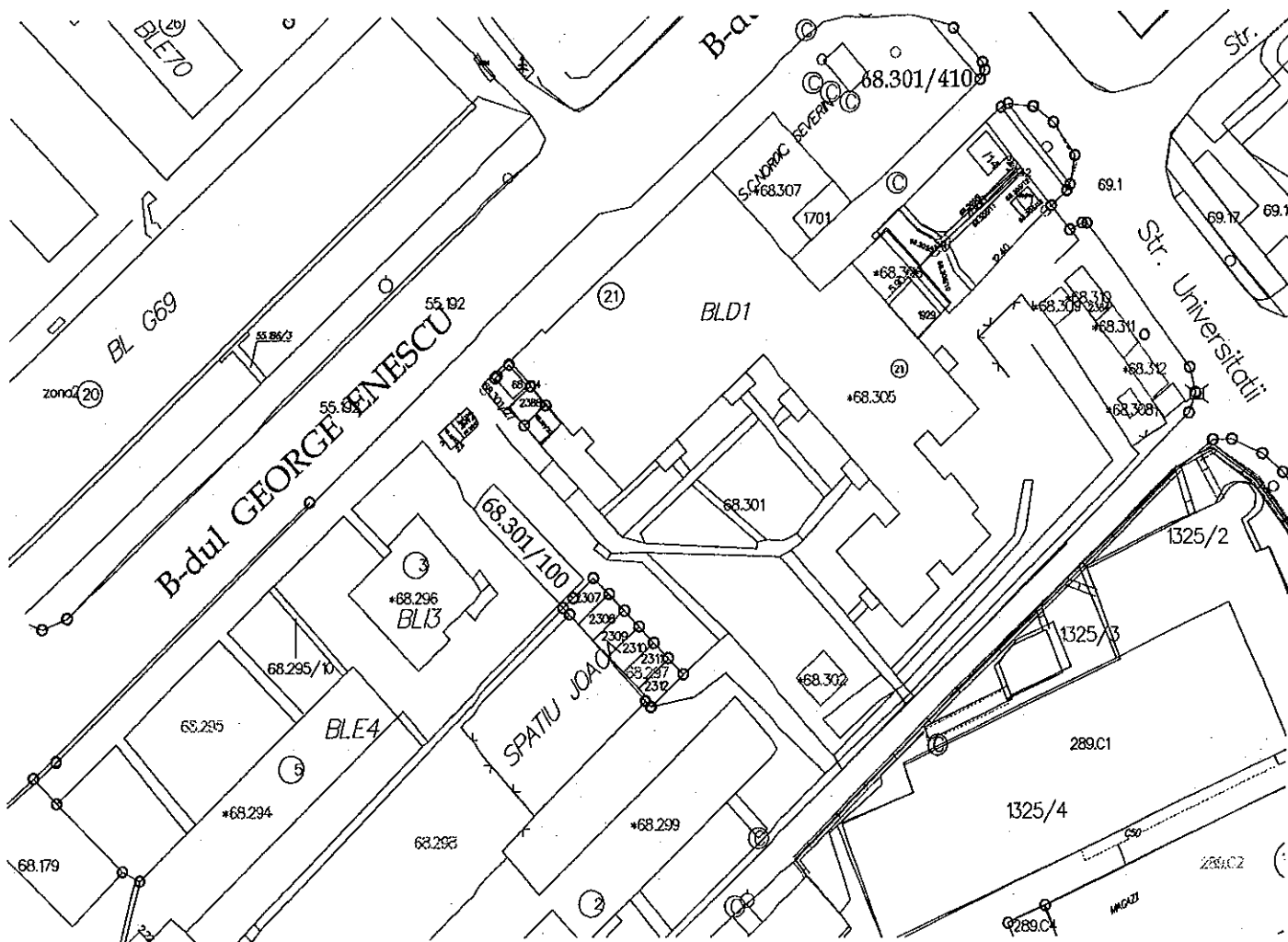


SECRETAR MUNICIPIU
IOAN CIUTAC

PLAN DE SITUAŢIE
SCARA 1 : 1000

Adresa amplasament: B-dul George Enescu, Sector cadastral 68
Situaŷia juridică a terenului:

Terenul în suprafaŷă de 100 mp., identic cu parcela cadastrală nr. 68.301/100, este proprietatea municipiului Suceava – domeniul privat (parcare existentă).

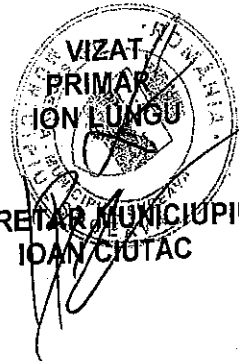


NOTĂ: Planul de situaŷie a fost solicitat de Serviciul Administrare Străzi – modernizare parcare.

Întocmit: I. Birnicu

Data : 12. 07. 2017

Şef serviciu: I. Floriştean



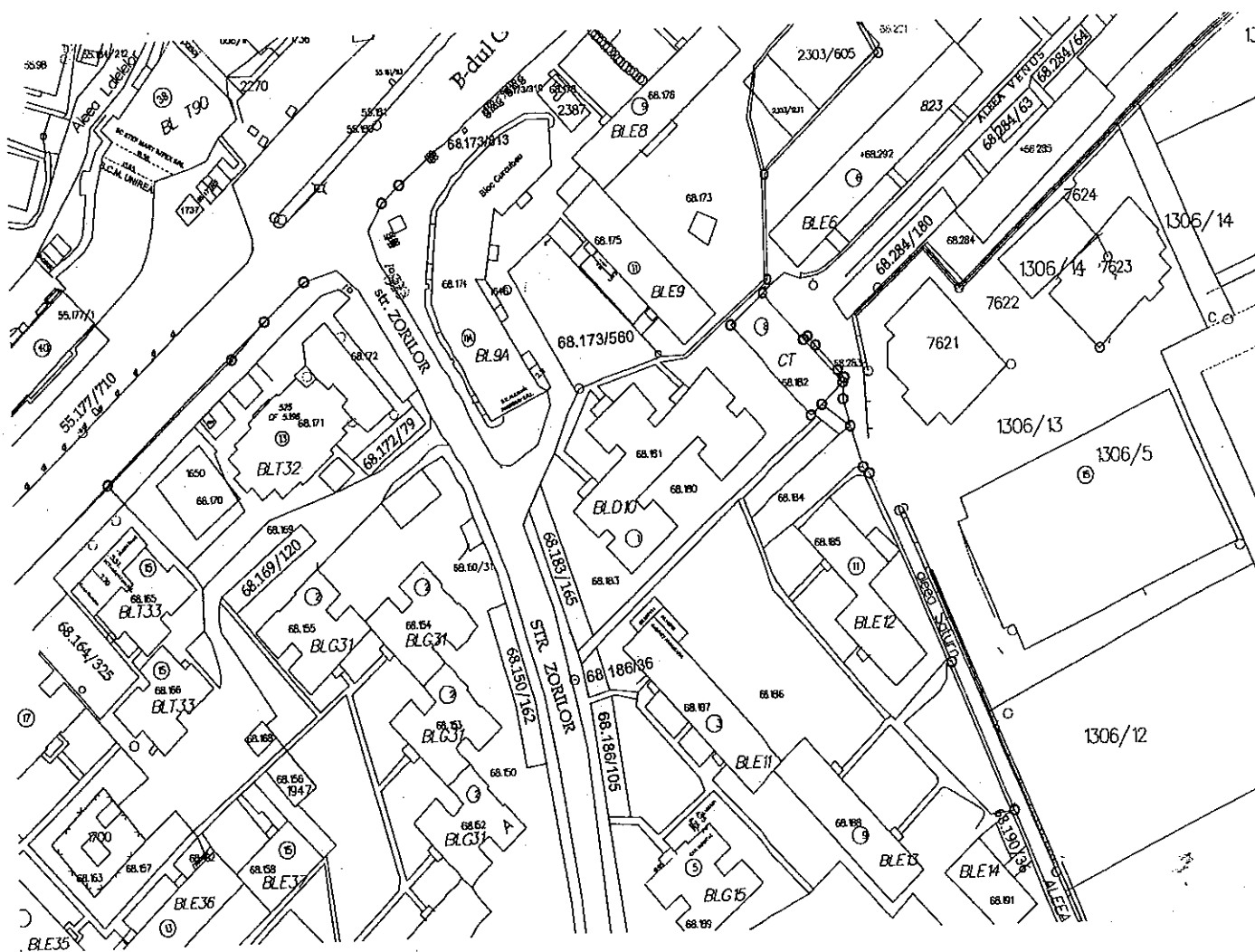
SECRETAR MUNICIPIU
IOAN CIUTAC

PLAN DE SITUAȚIE SCARA 1 : 1500

Adresa amplasament: str. Zorilor, Sector cadastral 68

Situația juridică a terenului:

Terenul în suprafață totală de 1227 mp., identic cu parcelele cadastrale nr. 68.169/120 în suprafață de 120 mp nr. 68.172/79 în suprafață de 79 mp., nr. 68.173/560 în suprafață de 560 mp., nr. 68.150 /162 în suprafață de 162 mp, nr. 68.183/165 în suprafață de 165 mp, nr. 68.186/36 în suprafață de 36 mp, și nr. 68.186/105 în suprafață de 105 mp este proprietatea municipiului Suceava – domeniul privat (parcări existente).



NOTĂ: Planul de situație a fost solicitat de Serviciul Administrare Străzi – modernizare parcări.

Întocmit: I. Birnicu

Șef serviciu: I. Floriștean

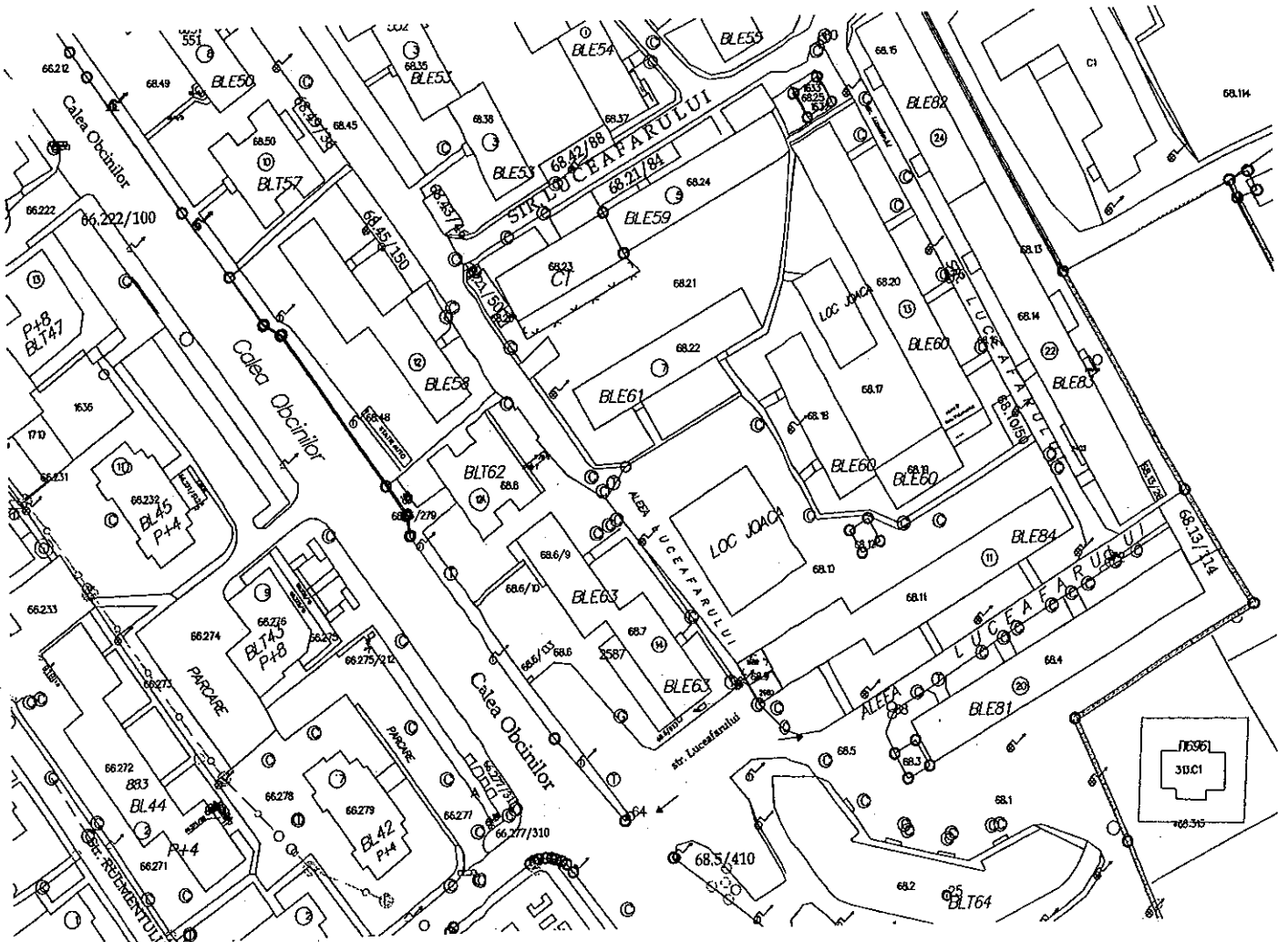
Data : 12.07.2017

PLAN DE SITUAȚIE
SCARA 1 : 1500

Adresa amplasament: str. Luceafărului , Sector cadastral 68

Situația juridică a terenului:

Terenul în suprafață totală de 618 mp., identic cu parcelele cadastrale nr. 68.49/36 în suprafață de 36 mp, nr. 68.45/150 în suprafață de 150 mp., nr. 68.43/46 în suprafață de 46 mp., nr. 68.42/88 în suprafață de 88 mp, nr. 68.21/50 în suprafață de 50 mp, nr. 68.21/84 în suprafață de 84 mp, nr. 68.10/50 în suprafață de 50 mp și nr. 68.13/114 în suprafață de 114 mp este proprietatea municipiului Suceava – domeniul privat (parcuri existente).



NOTĂ: Planul de situație a fost solicitat de Serviciul Administrare Străzi – modernizare parcuri.

Întocmit: I. Birnicu

Data : 12.07.2017

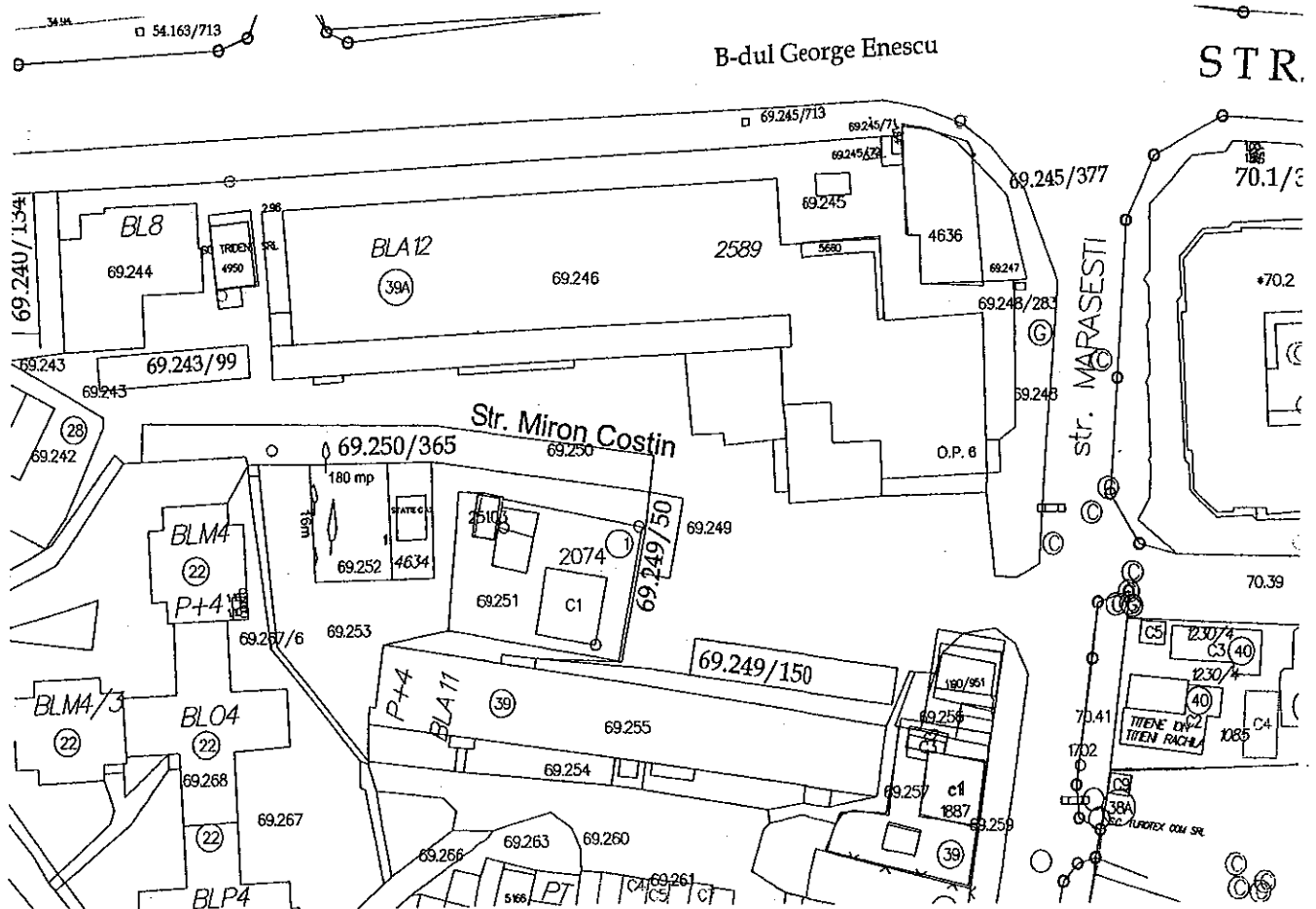
Șef serviciu: I. Floriștean



PLAN DE SITUAȚIE
SCARA 1 : 1000

Adresa amplasament: str. Miron Costin , Sector cadastral 69
Situația juridică a terenului:

Terenul în suprafață totală de 664 mp., identic cu parcelele cadastrale nr. 69.243/99 în suprafață de 99 mp., nr. 69.250/365 în suprafață de 365 mp., nr. 69.249/50 în suprafață de 50 mp., și nr. 69.249/150 în suprafață de 150 mp. este proprietatea municipiului Suceava – domeniul privat (parcări existente).



NOTĂ: Planul de situație a fost solicitat de Serviciul Administrare Străzi – modernizare parcări.

Întocmit: I. Birnicu
[Signature]

Data : 11 07.2017

Șef serviciu: I. Floriștean
[Signature]

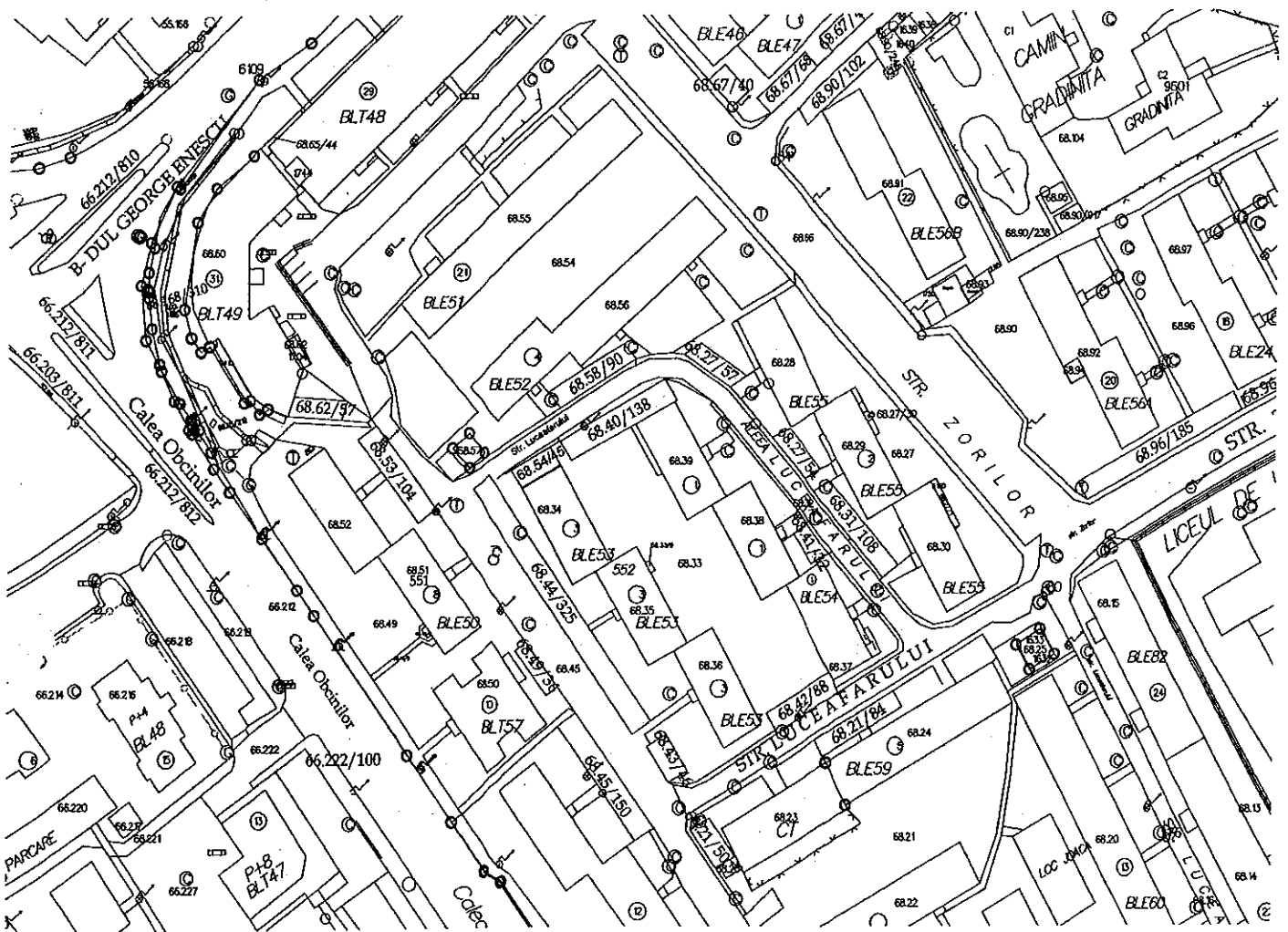


PLAN DE SITUAȚIE

SCARA 1 : 1500

Adresa amplasament: str. Luceafărului, Sector cadastral 68
Situația juridică a terenului:

Terenul în suprafață totală de 1010 mp., identic cu parcelele cadastrale nr. 68.62/57 în suprafață de 57 mp, nr. 68.53/104 în suprafață de 104 mp., nr. 68.44/325 în suprafață de 325 mp., nr. 68.54/45 în suprafață de 45 mp, nr. 68.40/138 în suprafață de 138 mp, nr. 68.58/90 în suprafață de 90 mp, nr. 68.27/57 în suprafață de 57 mp., nr. 68.27/54 în suprafață de 54 mp., nr. 68.31/108 în suprafață de 108 mp și nr. 68.41/32 în suprafață de 32 mp este proprietatea municipiului Suceava – domeniul privat (parcări existente).



NOTĂ: Planul de situație a fost solicitat de Serviciul Administrare Străzi – modernizare parcări.

Întocmit: I. Birnicu

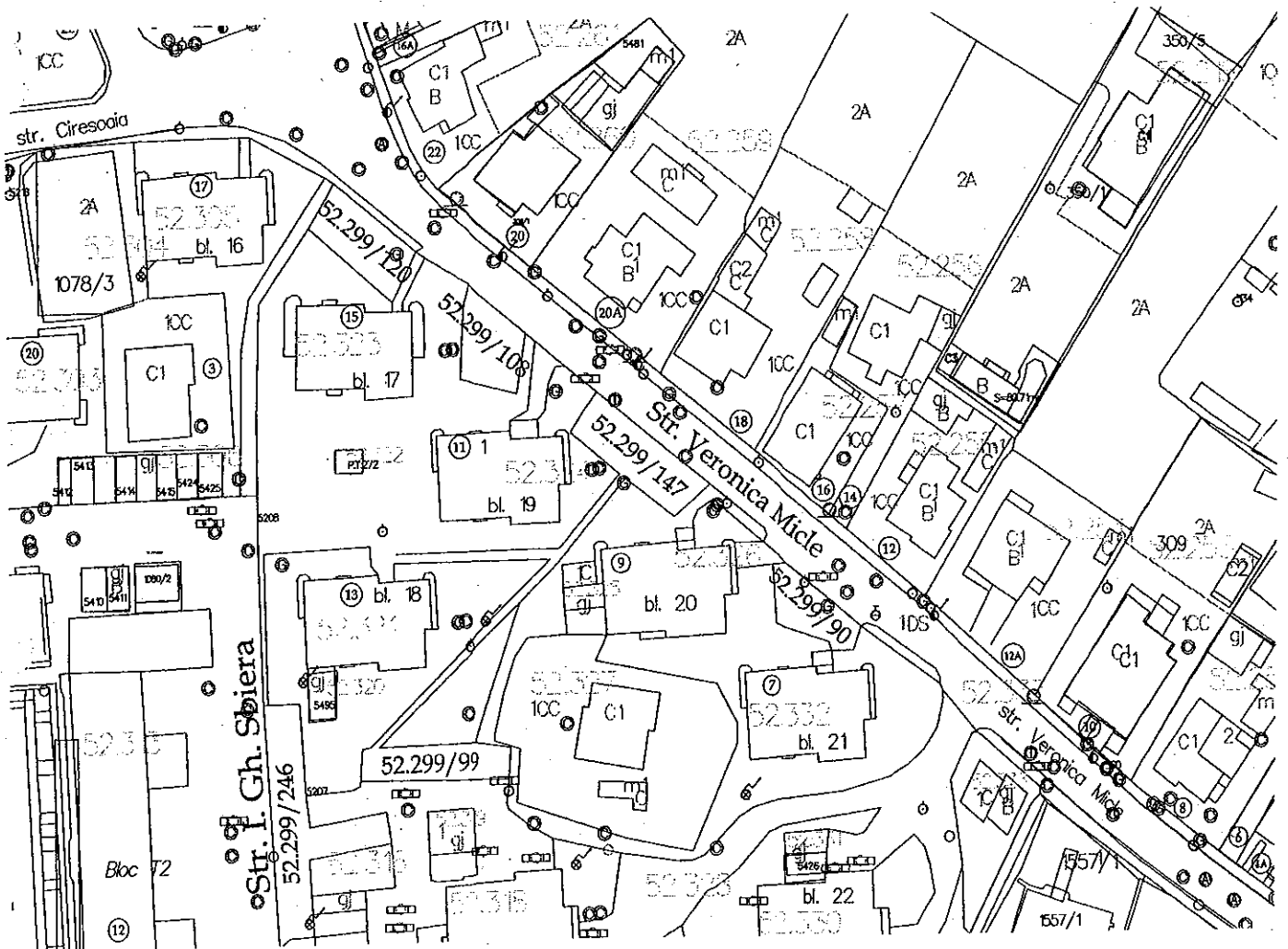
Data : 12.07.2017

Șef serviciu: I. Floriștean

PLAN DE SITUAȚIE
SCARA 1 : 1000

Adresa amplasament: str. Veronica Micle, Sector cadastral 52
Situația juridică a terenului:

Terenul în suprafață totală de 465 mp., identic cu parcelele cadastrale nr. 52.299/120 în suprafață de 120 mp, nr. 52.299/108 în suprafață de 108 mp, nr. 52.299/147 în suprafață de 147 mp, și nr. 52.299/90 în suprafață de 90 mp., este proprietatea municipiului Suceava – domeniul privat (parcări existente).




NOTĂ: Planul de situație a fost solicitat de Serviciul Administrare Străzi – modernizare parcări.

Întocmit: I. Birnicu

Data : 12.07.2017

Șef serviciu: I. Floriștean

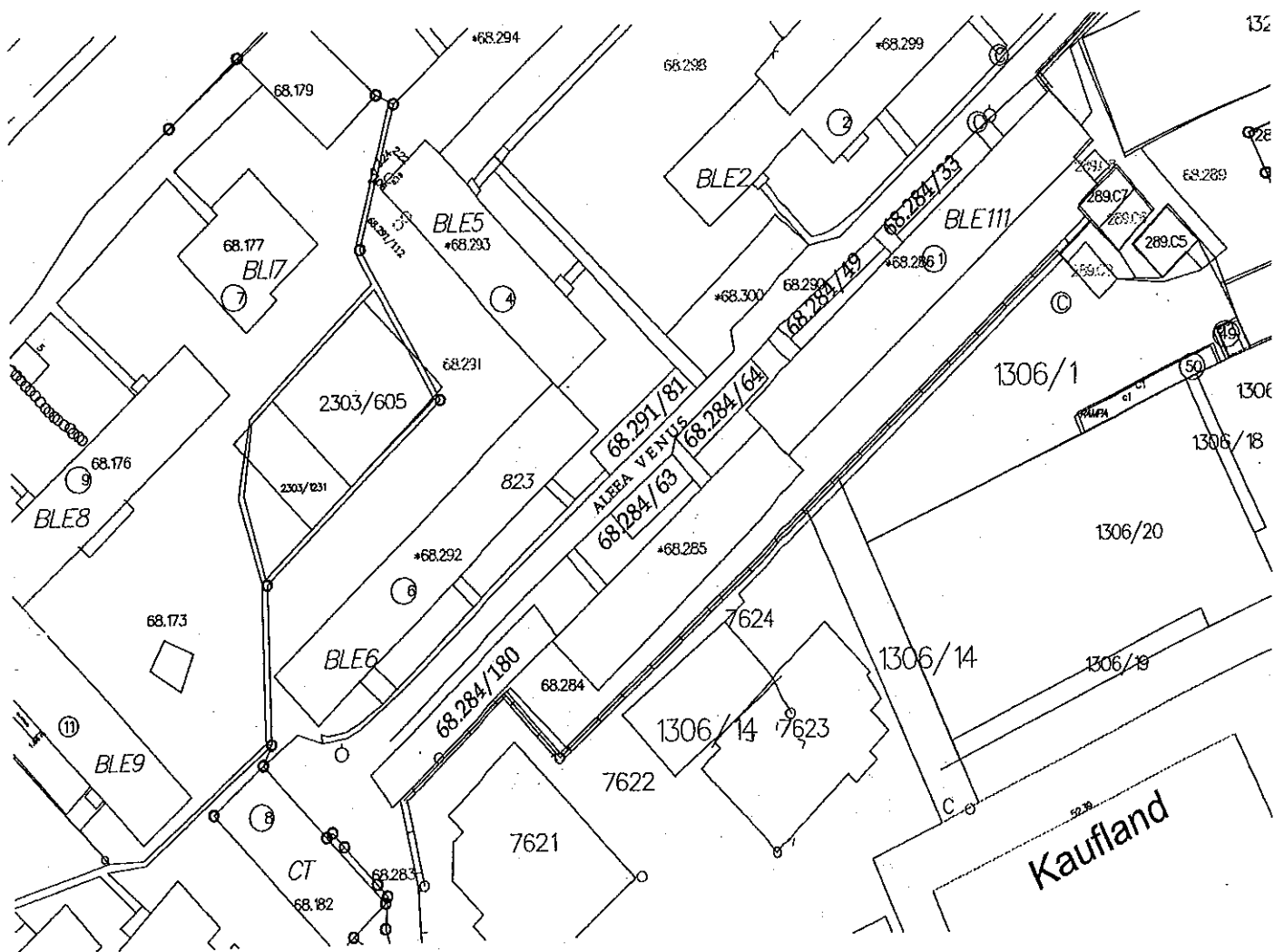


PLAN DE SITUAȚIE
SCARA 1 : 1500

Adresa amplasament: str. Aleea Venus, Sector cadastral 68

Situația juridică a terenului:

Terenul în suprafață totală de 470 mp., identic cu parcelele cadastrale nr. 68.284/180 în suprafață de 180 mp, nr. 68.284/63 în suprafață de 63 mp., nr. 68.284/64 în suprafață de 64 mp., nr. 68.291/81 în suprafață de 81 mp, nr. 68.284/49 în suprafață de 49 mp, și nr. 68.284/33 în suprafață de 33 mp este proprietatea municipiului Suceava – domeniul privat (parcări existente).




NOTĂ: Planul de situație a fost solicitat de Serviciul Administrare Străzi – modernizare parcări.

Întocmit: I. Birnicu

Șef serviciu: I. Floriștean

Data : 12.07.2017

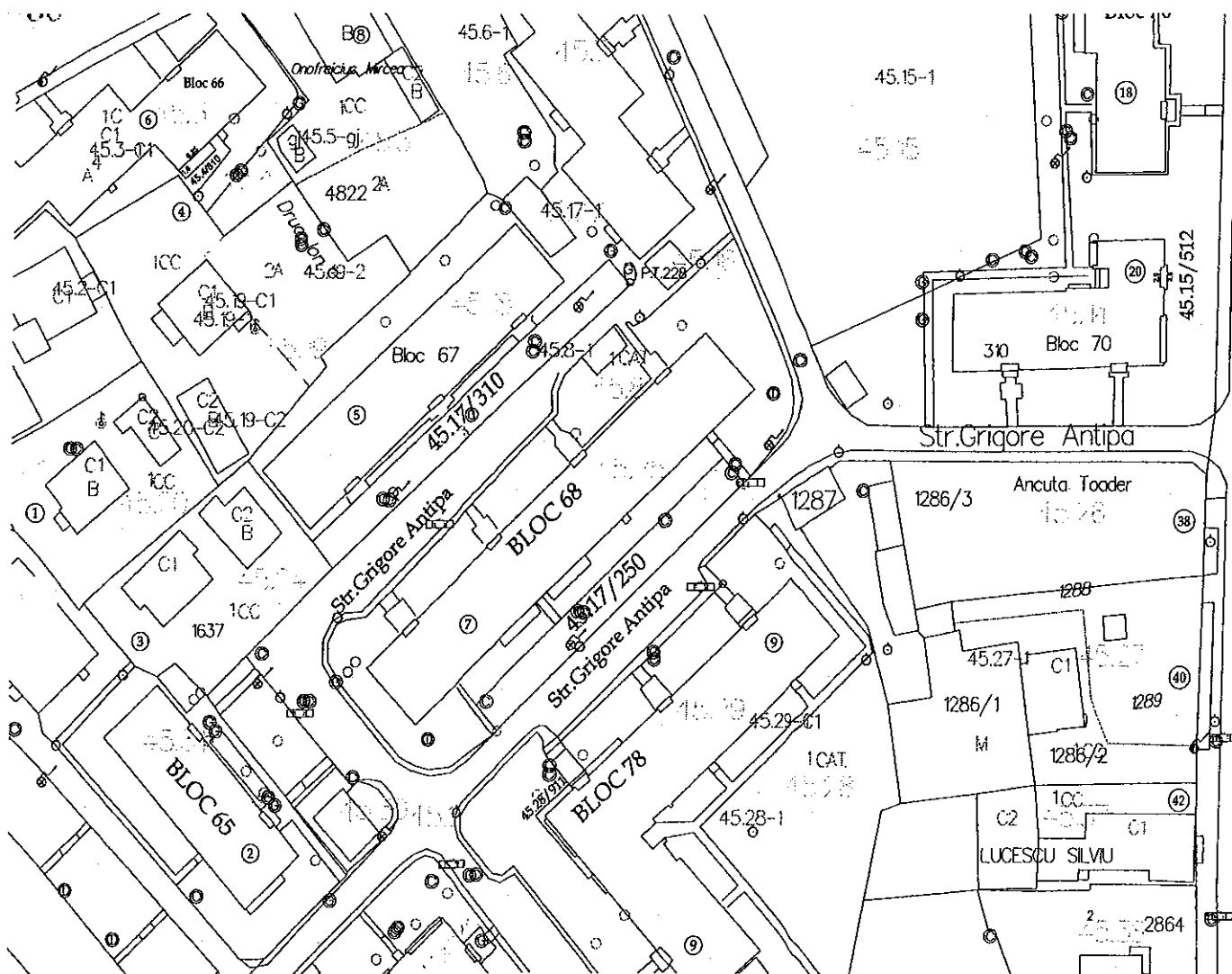


PLAN DE SITUAȚIE
SCARA 1 : 1000

Adresa amplasament: str. Grigore Antipa, Sector cadastral 45

Situația juridică a terenului:

Terenul în suprafață totală de **560 mp.**, identic cu parcelele cadastrale nr. **45.17/310** în suprafață de 310 mp. și nr. **45.17/250** în suprafață de 250 mp este **proprietatea municipiului Suceava – domeniul privat** (parcări existente).




NOTĂ: Planul de situație a fost solicitat de Serviciul Administrare Străzi – modernizare parcări.

Întocmit: I. Birnicu

Șef serviciu: I. Floriștean

Data : 18.07.2017

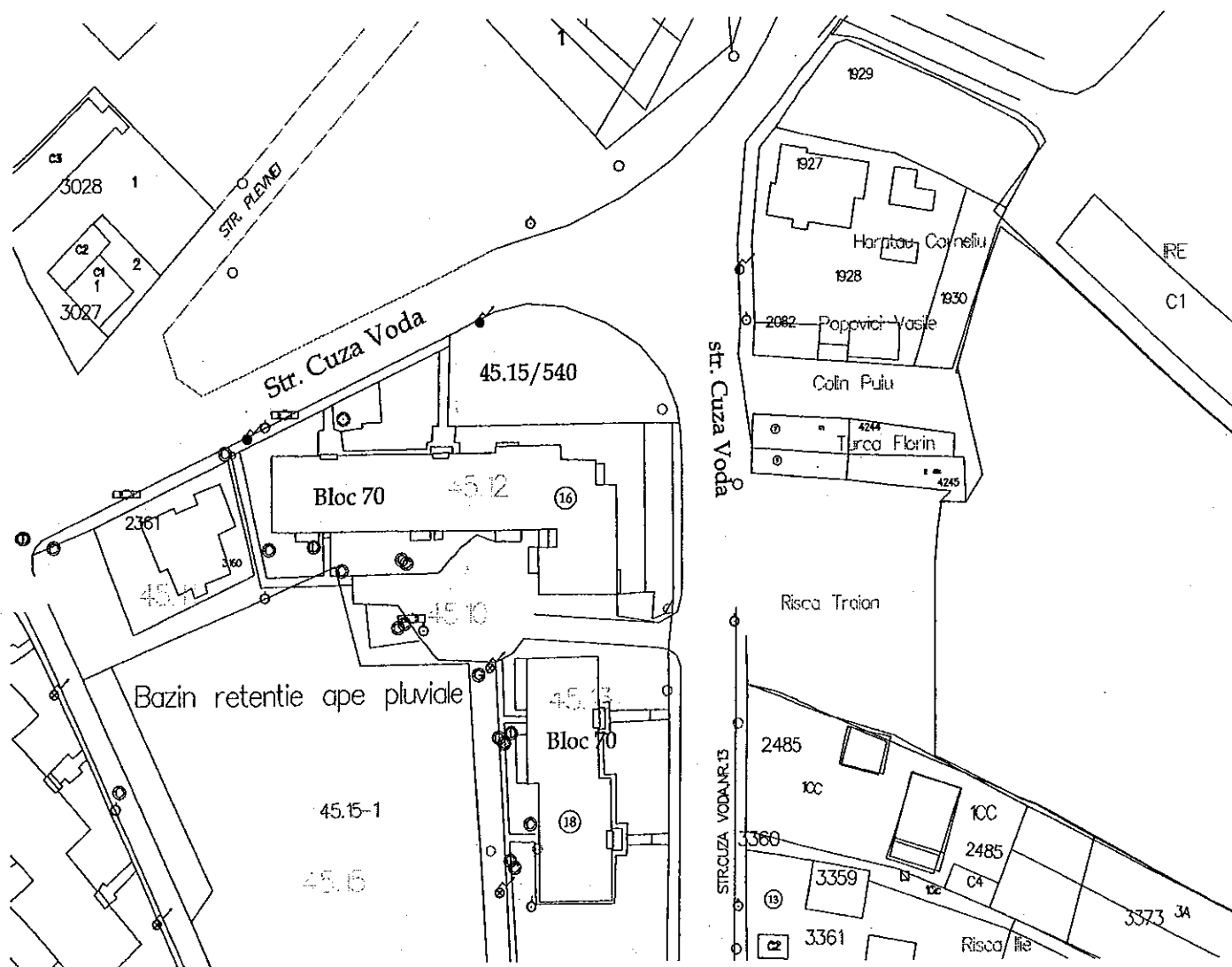


PLAN DE SITUAȚIE
SCARA 1 : 1000

Adresa amplasament: str. Cuza Vodă , Sector cadastral 45

Situația juridică a terenului:

Terenul în suprafață de 540 mp., identic cu parcelele cadastrale nr. 45.15/540, este proprietatea municipiului Suceava – domeniul privat (parcare existentă).



NOTĂ: Planul de situație a fost solicitat de Serviciul Administrare Străzi – modernizare parcări.

Întocmit: I. Birnicu

Șef serviciu: I. Floriștean

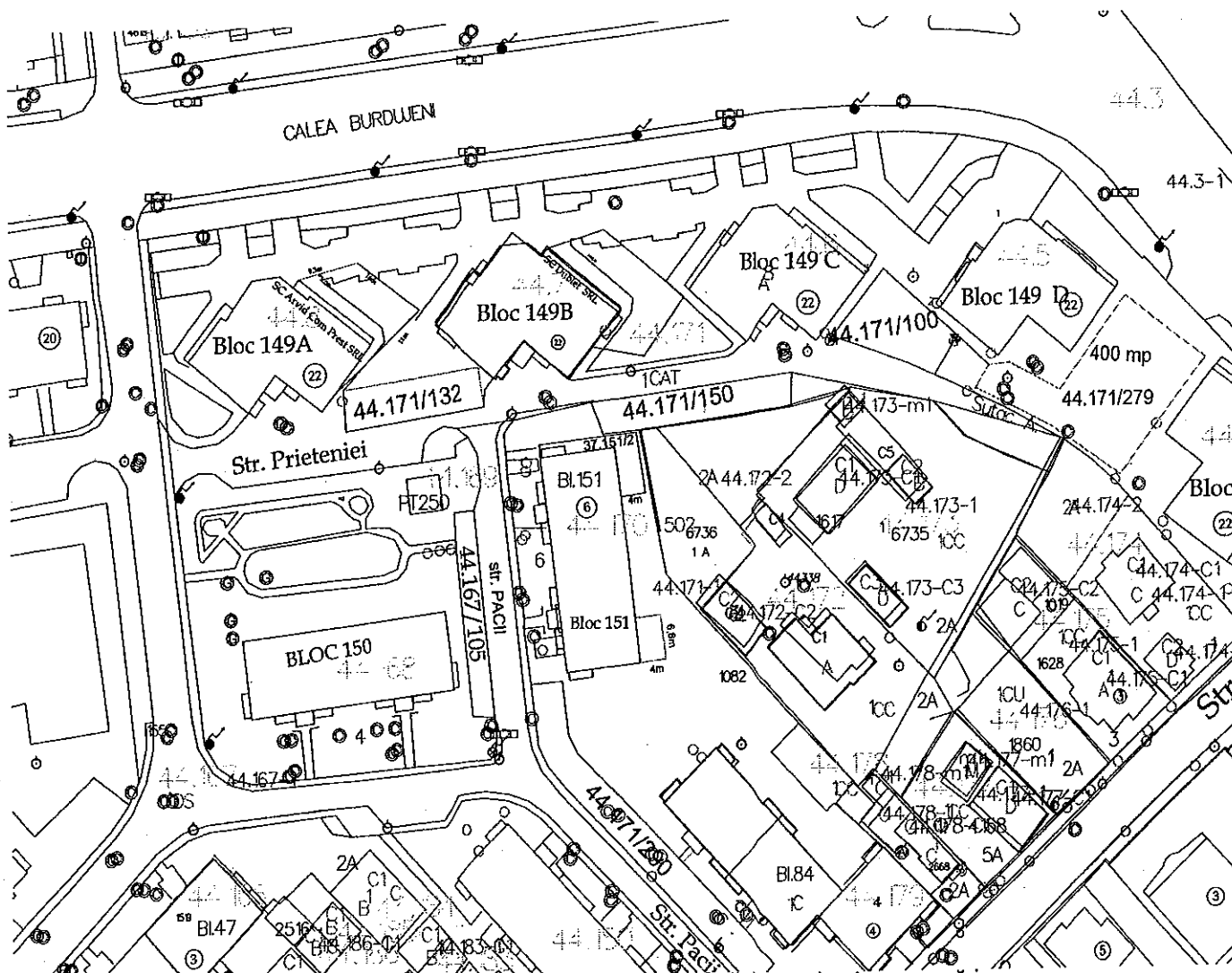
Data :18.07.2017



PLAN DE SITUATIE SCARA 1 : 1000

Adresa amplasament: str. Prieteniei , Sector cadastral 44
Situatia juridica a terenului:

Terenul in suprafata totala de 382 mp., identic cu parcelele cadastrale nr. 44.171/132 in suprafata de 132 mp. nr. 44.171/150 in suprafata de 150 mp. si nr. 44.171/100 in suprafata de 100 mp este proprietatea municipiului Suceava - domeniul privat (parcari existente).




NOTA: Planul de situatie a fost solicitat de Serviciul Administrare Strazi - modernizare parcari.

Intocmit: I. Birnicu

SeŃ serviciu: I. FloriŃtean

Data : 18.07.2017

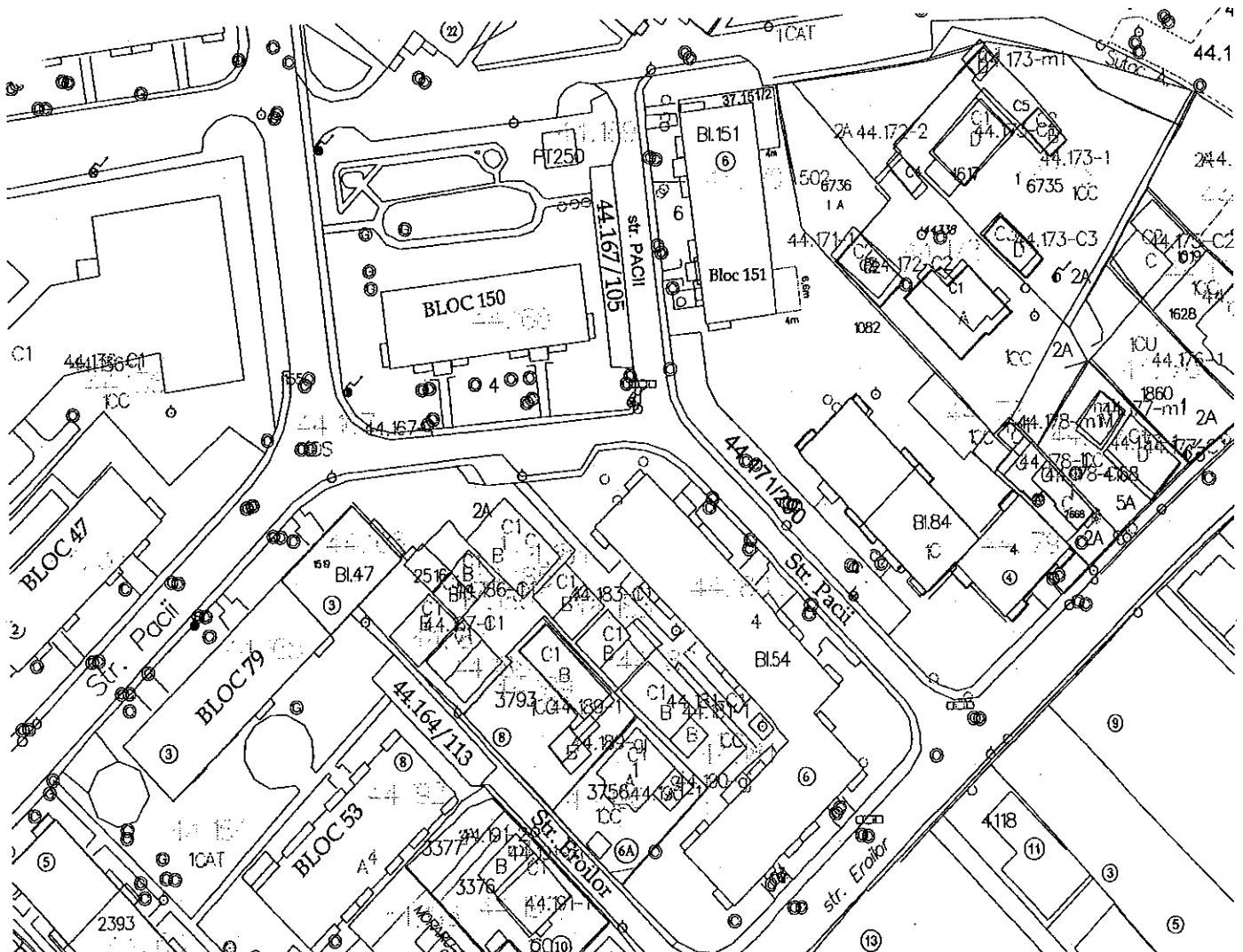


PLAN DE SITUAŢIE
SCARA 1 : 1000

Adresa amplasament: str. Păcii , Sector cadastral 44

SituaŢia juridică a terenului:

Terenul în suprafaŢă totală de 395 mp., identic cu parcelele cadastrale nr. 44.167/105 în suprafaŢă de 105 mp. și nr. 44.171/290 în suprafaŢă de 290 mp este proprietatea municipiului Suceava – domeniul privat (parcuri existente).




NOTA: Planul de situaŢie a fost solicitat de Serviciul Administrare Străzi – modernizare parcuri.

Întocmit: I. Birnicu

Șef serviciu: I. Floriștean

Data : 18 07.2017



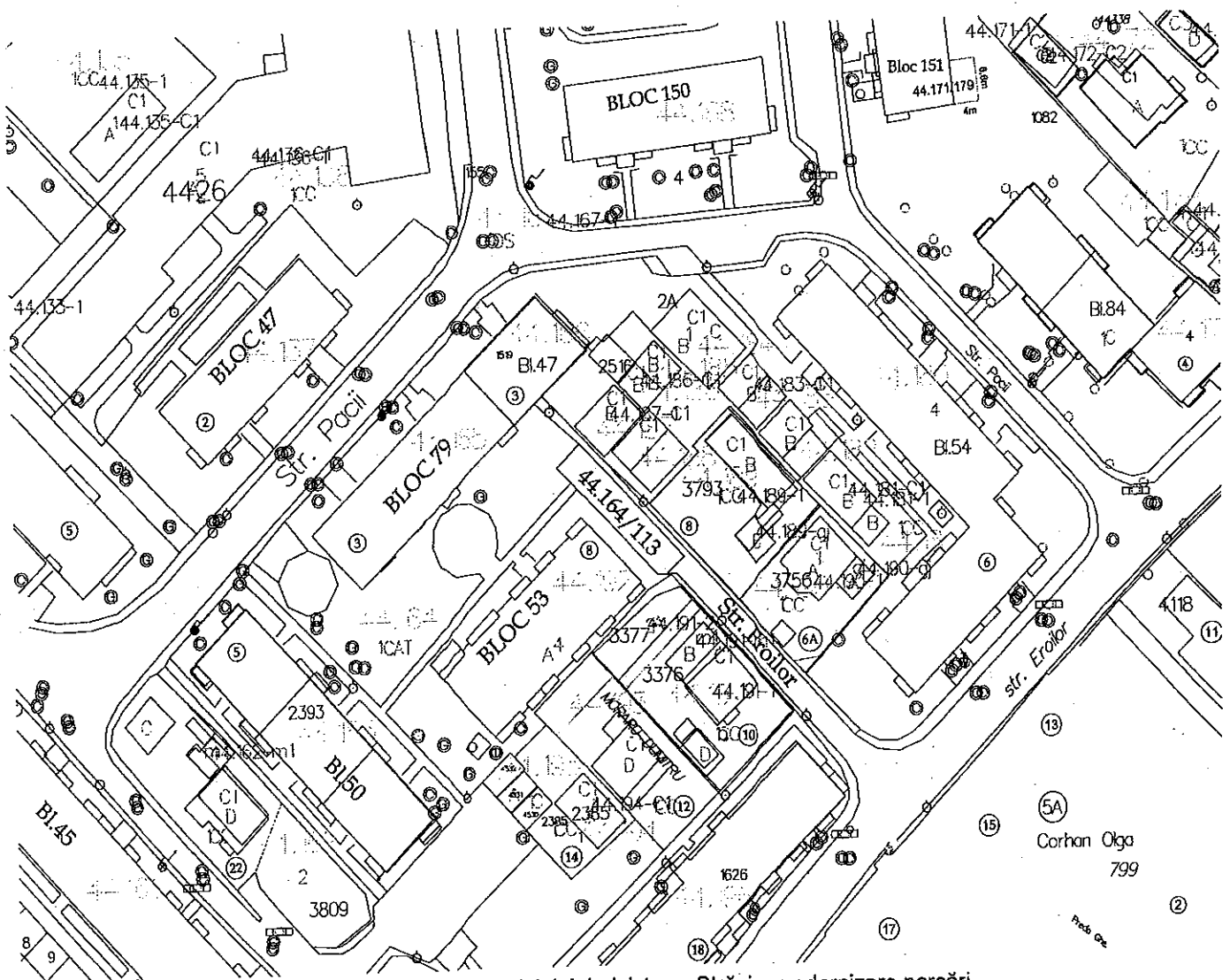
SECRETAR MUNICIPIU
IOAN CIUTAC

PLAN DE SITUAȚIE SCARA 1 : 1000

Adresa amplasament: str. Eroilor, Sector cadastral 44

Situația juridică a terenului:

Terenul în suprafață de 113 mp., identic cu parcelele cadastrale nr. 44.164/113, este proprietatea municipiului Suceava – domeniul privat (parcare existentă).




NOTĂ: Planul de situație a fost solicitat de Serviciul Administrare Străzi – modernizare parcuri.

Întocmit: I. Birnicu

Data : 18.07.2017

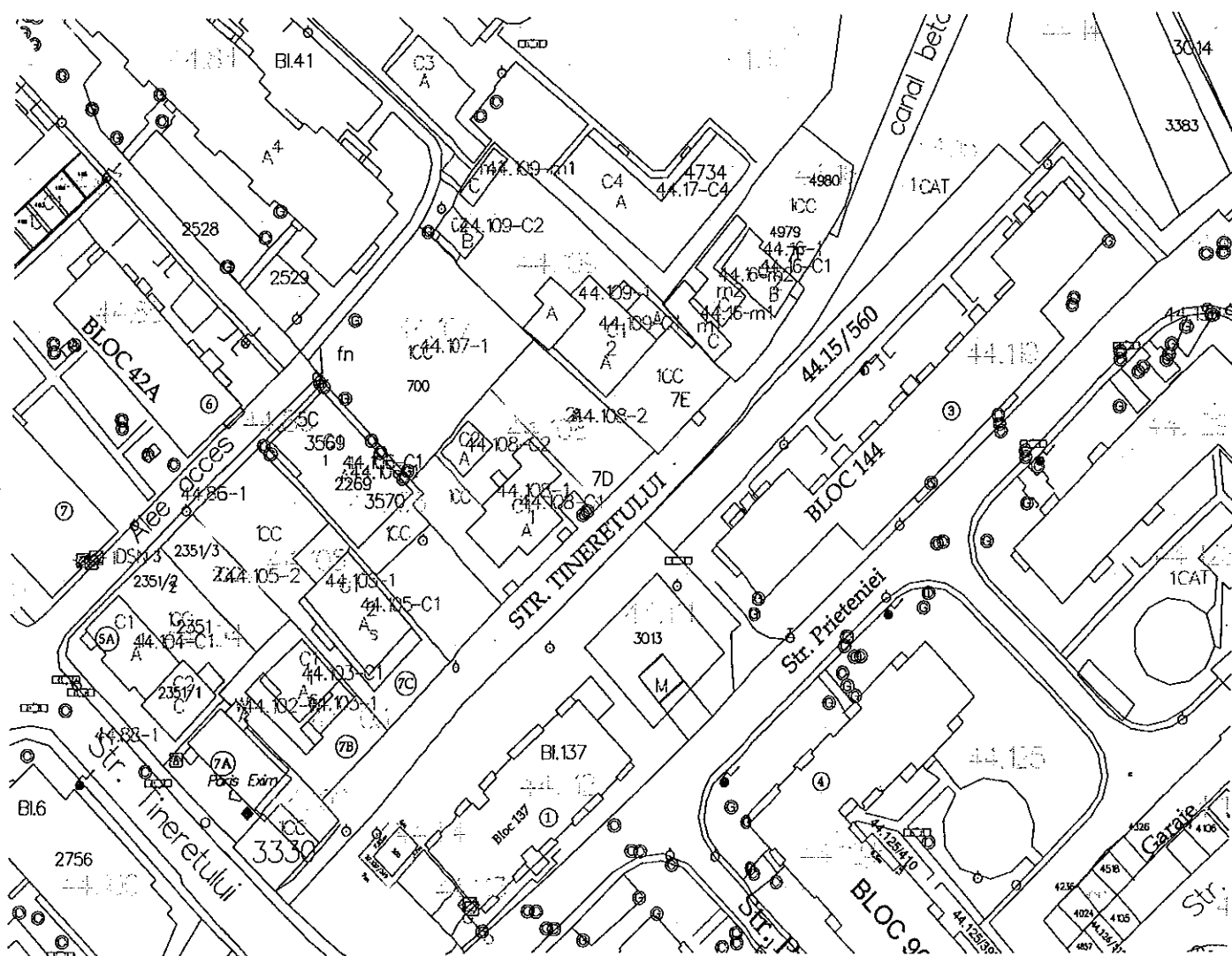
Șef serviciu: I. Floriștean



PLAN DE SITUAȚIE
SCARA 1 : 1000

Adresa amplasament: str. Tineretului, Sector cadastral 44
Situația juridică a terenului:

Terenul în suprafață de 560 mp., identic cu parcelele cadastrale nr. 44.15/560, este proprietatea municipiului Suceava – domeniul privat (parcări existente).




NOTĂ: Planul de situație a fost solicitat de Serviciul Administrare Străzi – modernizare parcări.

Întocmit: I. Birnicu

Data : 18.07.2017

Șef serviciu: I. Floriștean

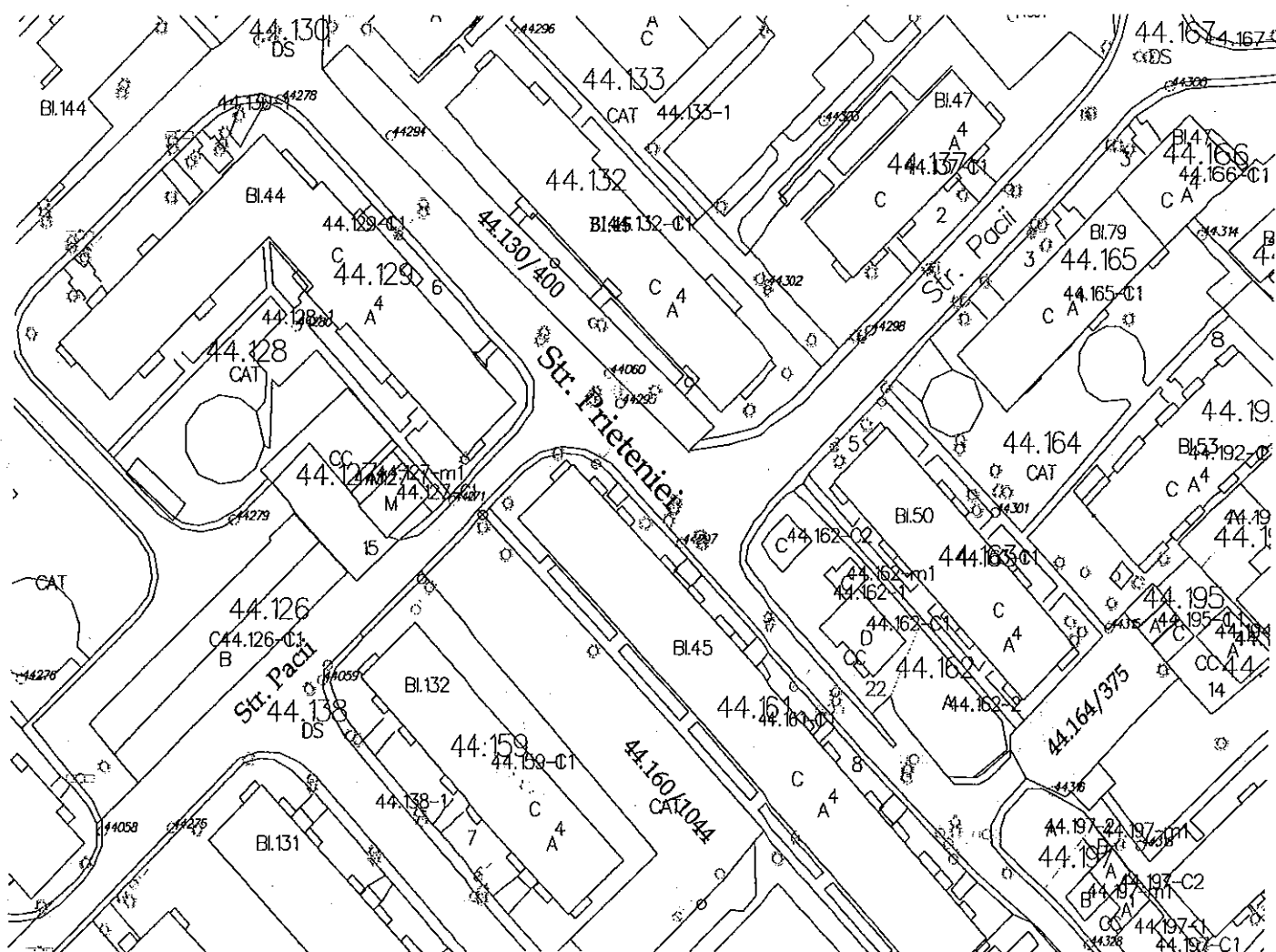


PLAN DE SITUAȚIE
SCARA 1 : 1000

Adresa amplasament: str. Prieteniei, Sector cadastral 44

Situația juridică a terenului:

Terenul în suprafață totală de 775 mp., identic cu parcelele cadastrale nr. 44.130/400 în suprafață de 400 mp. și nr. 44.164/375 în suprafață de 375 mp este proprietatea municipiului Suceava – domeniul privat (parcuri existente).



NOTĂ: Planul de situație a fost solicitat de Serviciul Administrare Străzi – modernizare parcuri.

Întocmit: I. Birnicu

Șef serviciu: I. Floriștean

Data : 17 07.2017

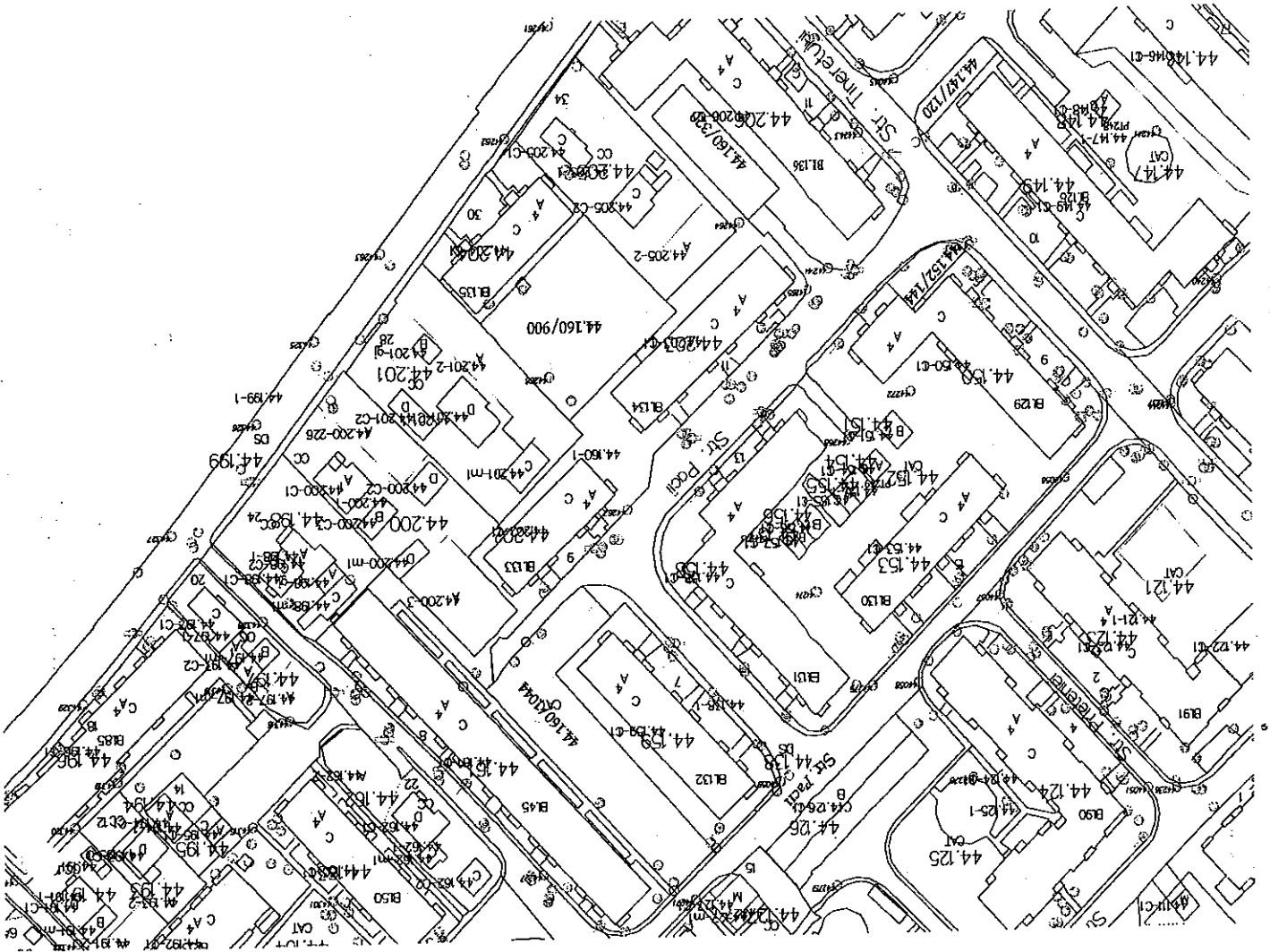
PLAN DE SITUAȚIE

SCARA 1 : 1500

Adresa amplasament: str. Păcii, Sector cadastral 44

Situația juridică a terenului:

Terenul în suprafață totală de 2408 mp., identic cu parcelele cadastrale nr. 44.152/144 în suprafață de 144 mp, nr. 44.160/1044 în suprafață de 1044 mp., nr. 44.160/900 în suprafață de 900 mp., și nr. 44.160/320 în suprafață de 320 mp este proprietatea municipiului Suceava – domeniul privat (parcări existente).



NOTA: Planul de situație a fost solicitat de Serviciul Administrare Străzi – modernizare parcări.


Șef serviciu: I. Floriștean

Data : 12.07.2017

Intocmit: Birnicu

SECRETAR MUNICIPIULUI
IOAN CIUTAȘ



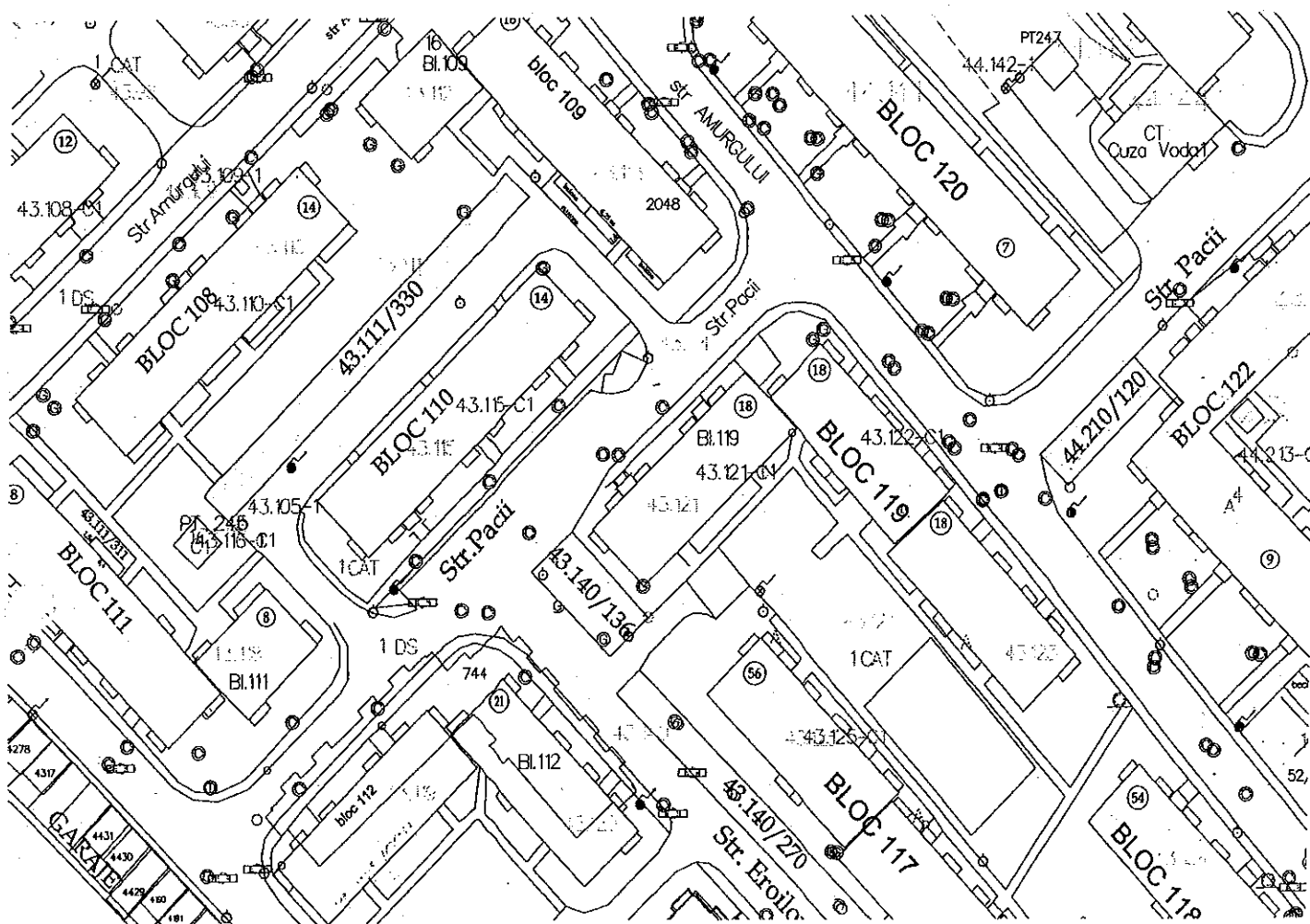


PLAN DE SITUAȚIE
SCARA 1 : 1000

Adresa amplasament: str. Păcii, Sector cadastral 43, 44

Situația juridică a terenului:

Terenul în suprafață totală de 450 mp., identic cu parcelele cadastrale nr. 43.111/330 în suprafață de 330 mp, și nr. 44.210/120 în suprafață de 120 mp., este **proprietatea municipiului Suceava – domeniul privat** (parcări existente).

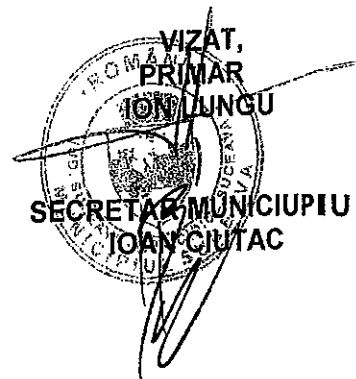


NOTĂ: Planul de situație a fost solicitat de Serviciul Administrare Străzi – modernizare parcări.

Întocmit: I. Birnicu

Șef serviciu: I. Floriștean

Data : 17.07.2017

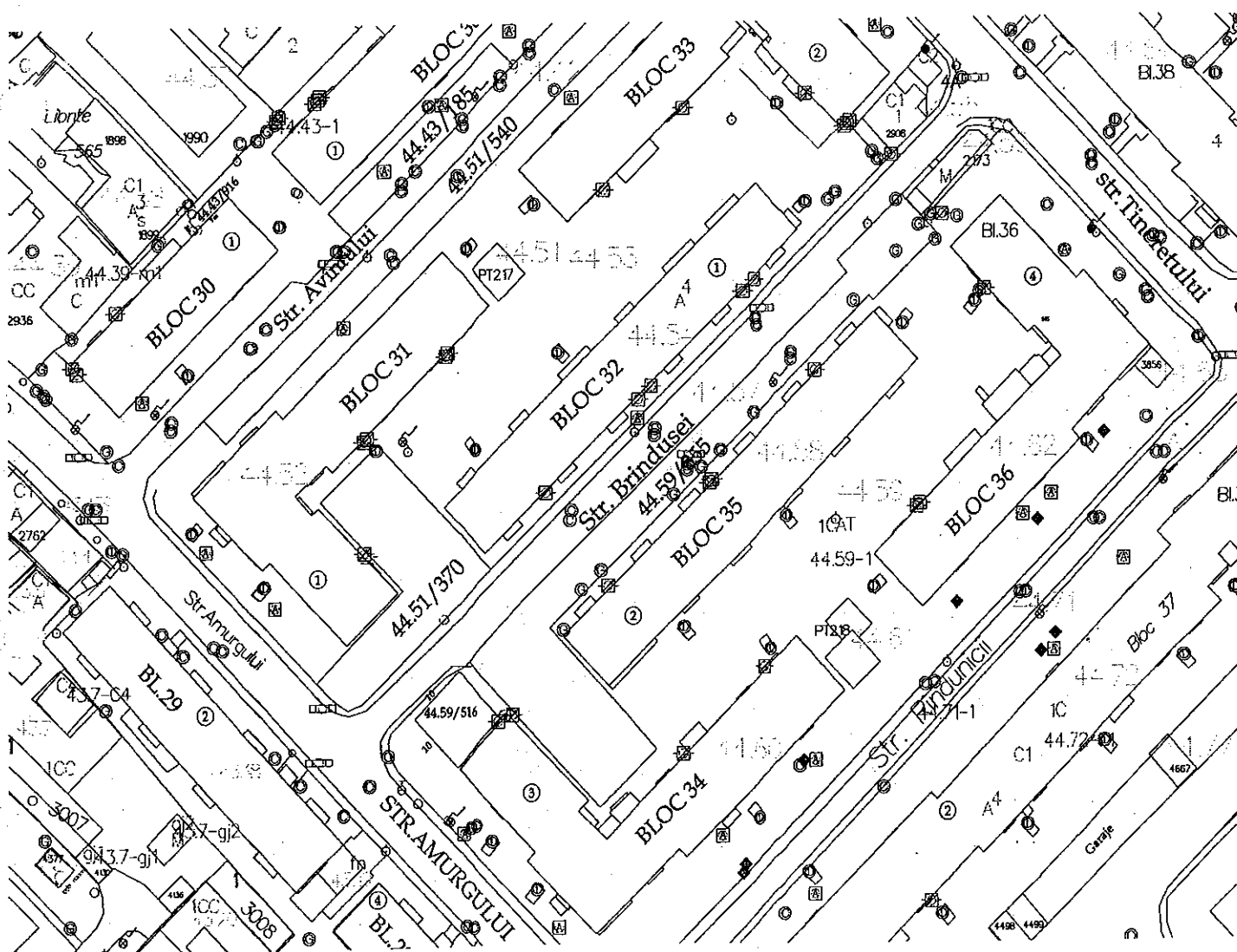


PLAN DE SITUAȚIE SCARA 1 : 1000

Adresa amplasament: str. Brîndușei , Sector cadastral 44

Situația juridică a terenului:

Terenul în suprafață totală de 1225 mp., identic cu parcelele cadastrale nr. 44.51/370 în suprafață de 370 mp, și nr. 44.59/855 în suprafață de 855 mp., este **proprietatea municipiului Suceava – domeniul privat** (parcări existente).




NOTĂ: Planul de situație a fost solicitat de Serviciul Administrare Străzi – modernizare parcări.

Întocmit: I. Birnicu

Data :17 07.2017

Șef serviciu: I. Floriștean

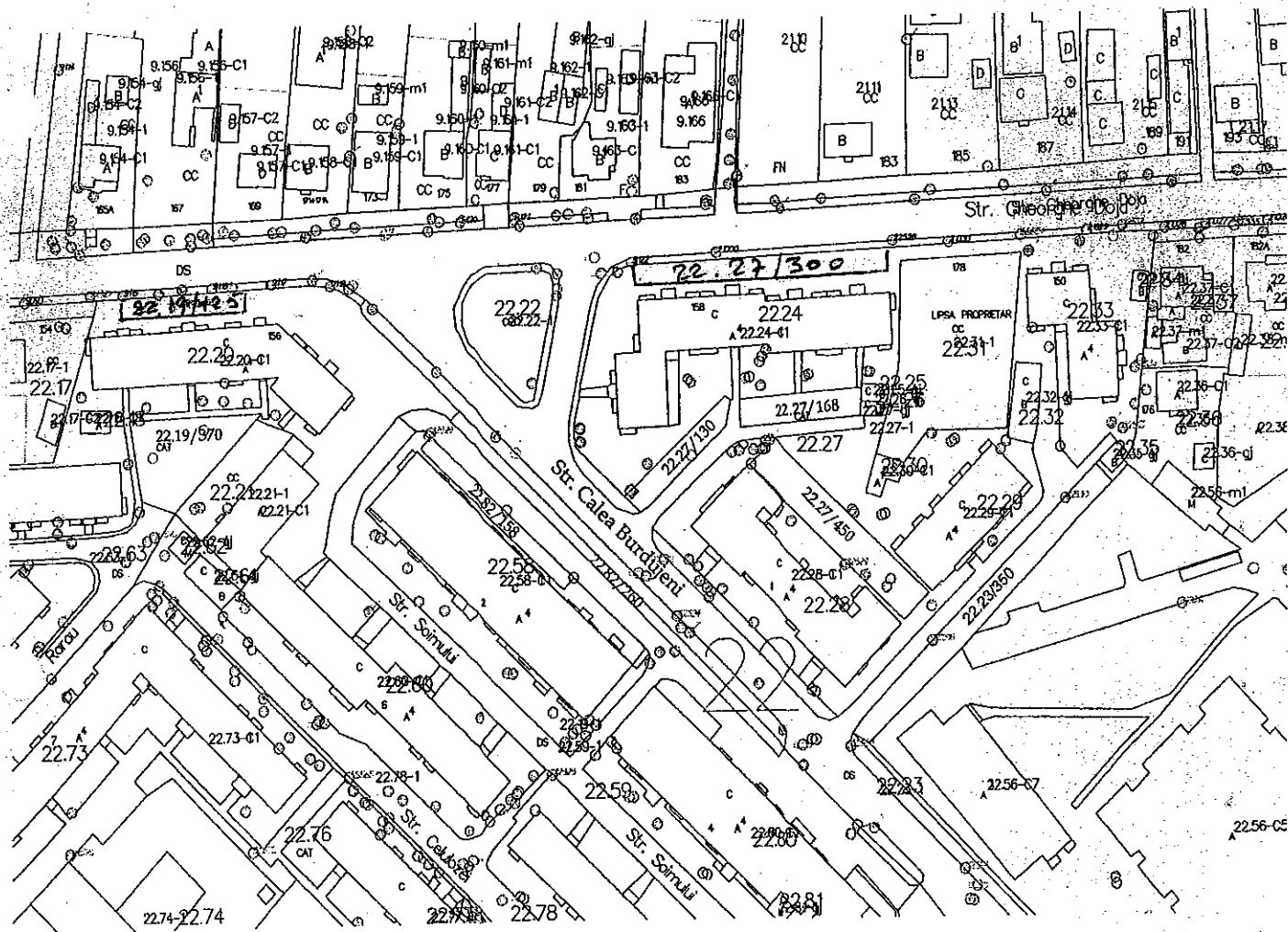


PLAN DE SITUAȚIE SCARA 1 : 1500

Adresa amplasament: str. Gh. Doja, Sector cadastral 22

Situația juridică a terenului:

Terenul în suprafață totală de 425 mp., identic cu parcelele cadastrale nr. 22.19/125 în suprafață de 125 mp, și nr. 22.27/300 în suprafață de 300 mp., este proprietatea municipiului Suceava – domeniul privat (parcări existente).




NOTĂ: Planul de situație a fost solicitat de Serviciul Administrare Străzi – modernizare parcări.

Întocmit: I. Birnicu

Șef serviciu: I. Floriștean

Data : 17.07.2017

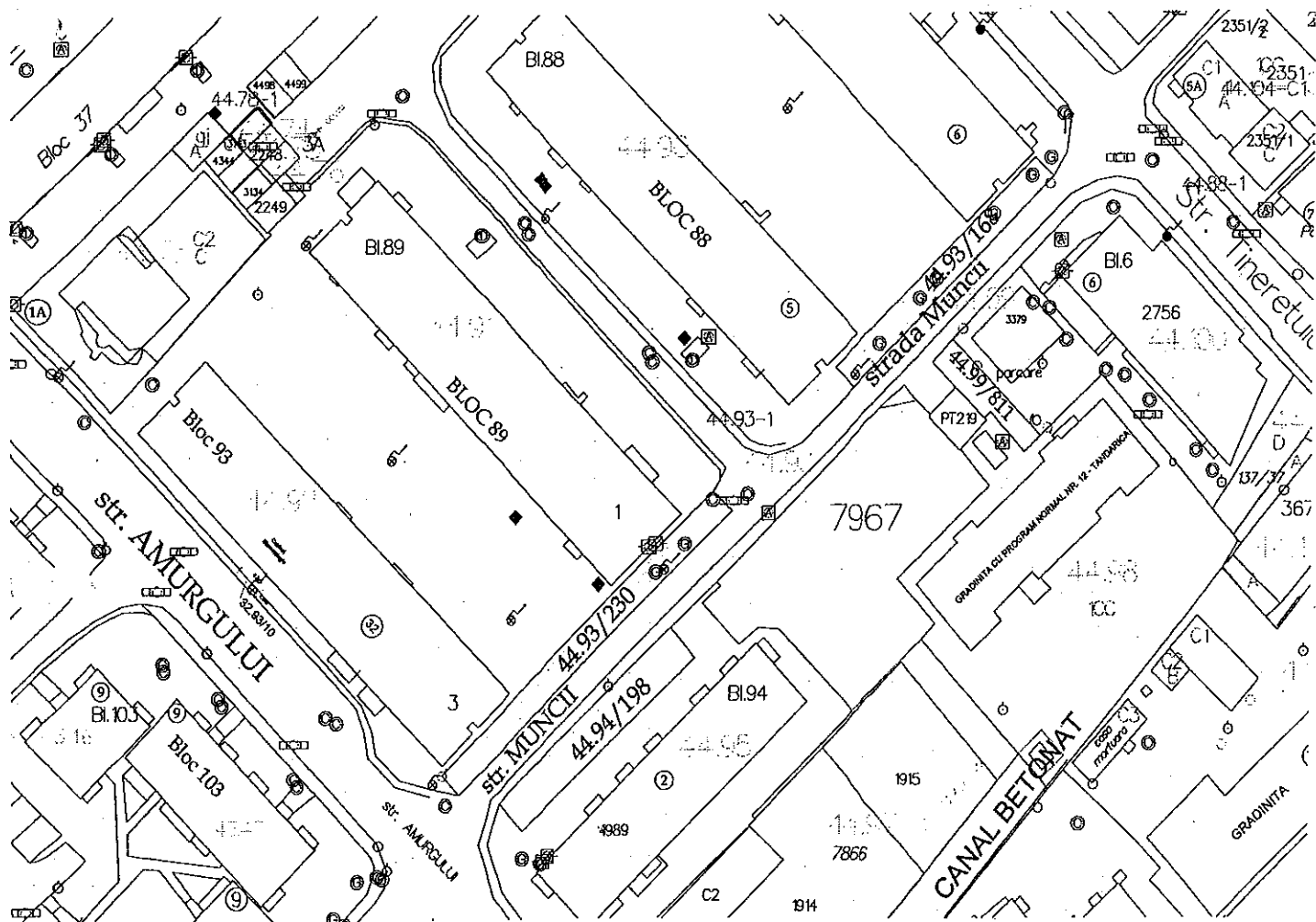


PLAN DE SITUAȚIE
SCARA 1 : 1500

Adresa amplasament: str. Muncii, Sector cadastral 44

Situația juridică a terenului:

Terenul în suprafață totală de 596 mp., identic cu parcelele cadastrale nr. 44.93/230 în suprafață de 230 mp, 44.93/168 în suprafață de 168 mp, și nr. 44. 94/198 în suprafață de 198 mp., este proprietatea municipiului Suceava - domeniul privat (parcuri existente).




NOTĂ: Planul de situație a fost solicitat de Serviciul Administrare Străzi – modernizare parcuri.

Întocmit: I. Birnicu

Șef serviciu: I. Floriștean

Data : 17.07.2017

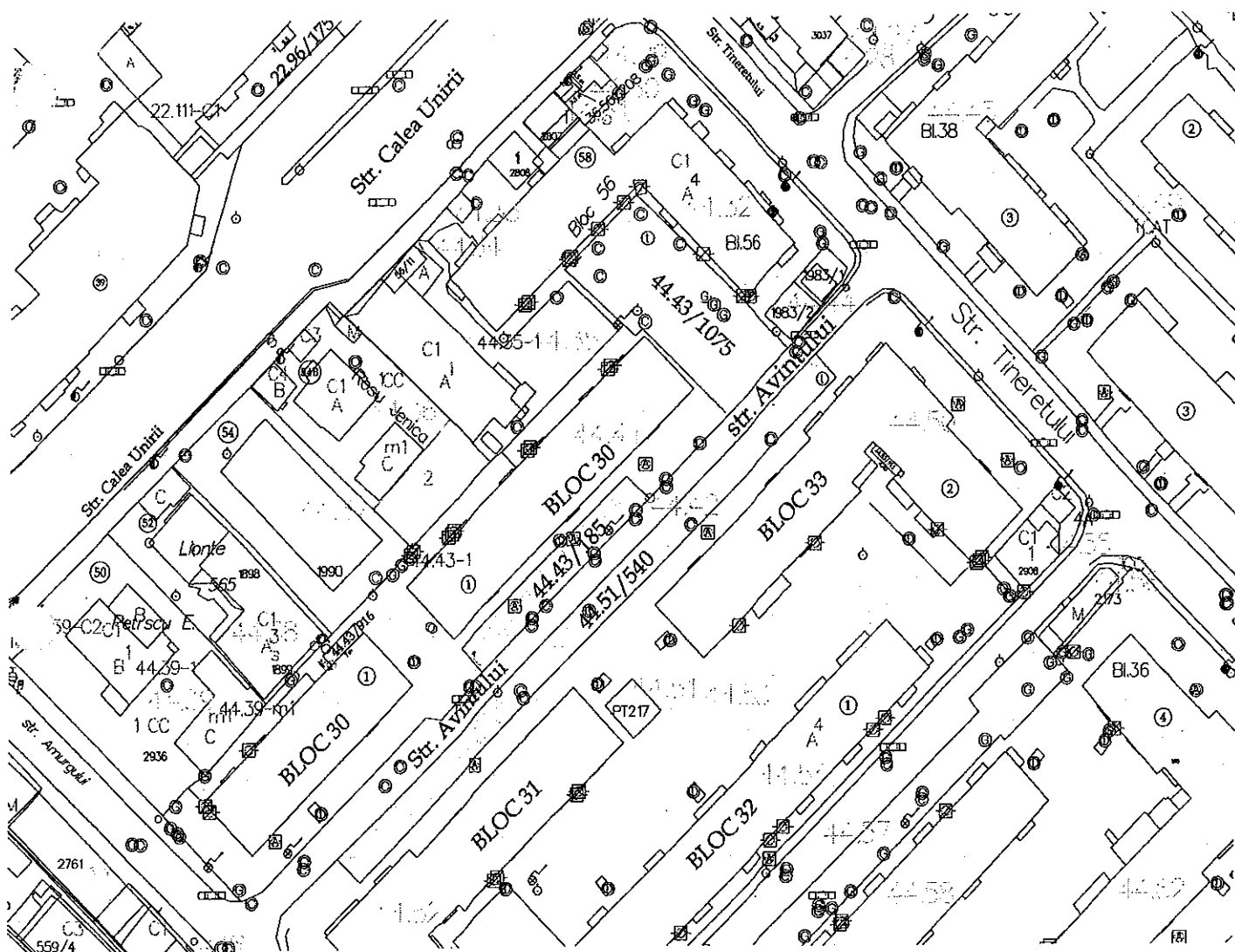


PLAN DE SITUAȚIE
SCARA 1 : 1500

Adresa amplasament: str. Avântului, Sector cadastral 44

Situația juridică a terenului:

Terenul în suprafață totală de 1800 mp., identic cu parcelele cadastrale nr. 44.43/185 în suprafață de 185 mp, 44.51/540 în suprafață de 540 mp, și nr. 44. 43/1075 în suprafață de 1075 mp., este proprietatea municipiului Suceava, domeniul privat (parcări existente).



NOTĂ: Planul de situație a fost solicitat de Serviciul Administrare Străzi – modernizare parcări.

Întocmit: I. Birnicu

Șef serviciu: I. Floriștean

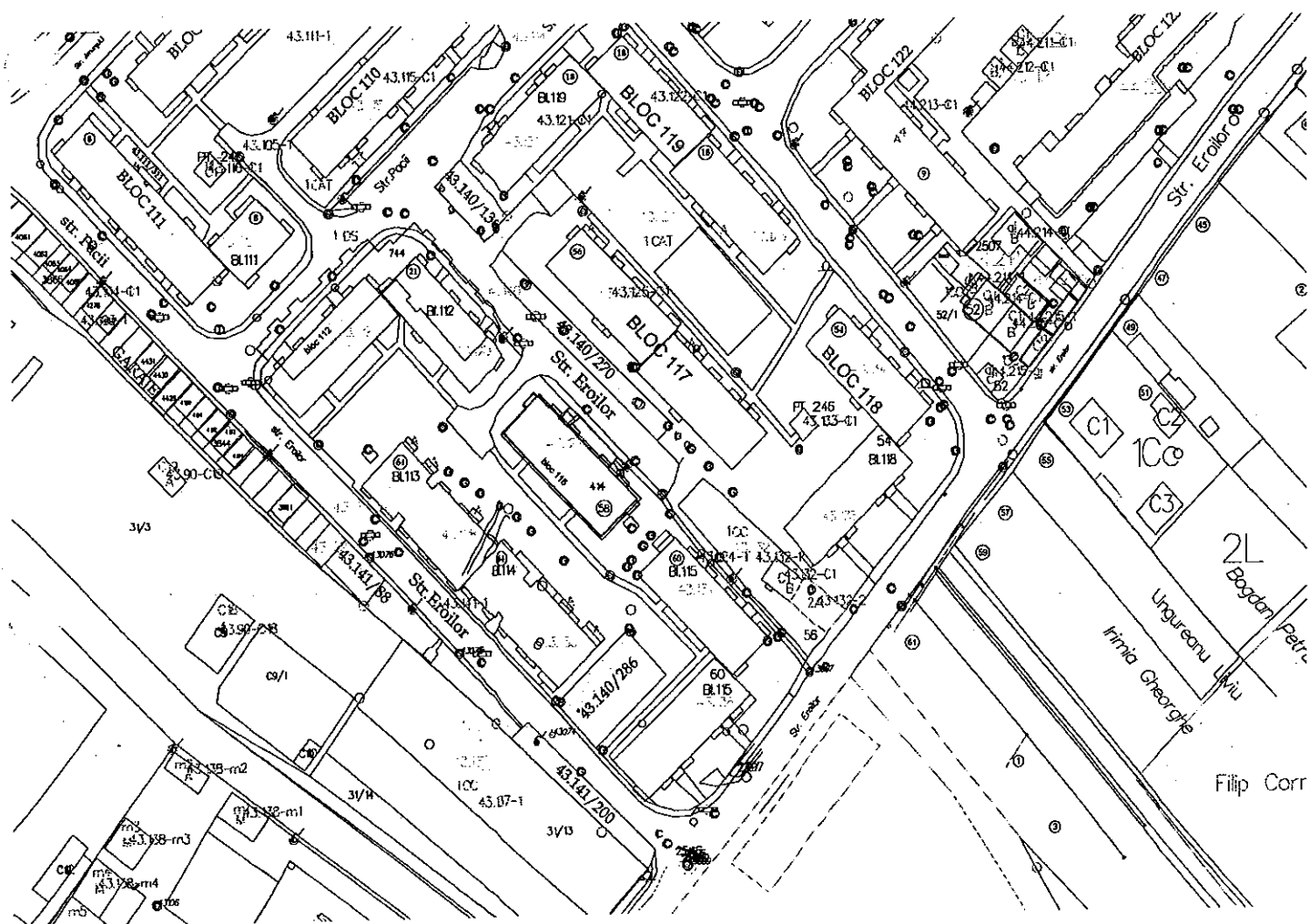
Data : 17.07.2017



PLAN DE SITUAȚIE SCARA 1 : 1500

Adresa amplasament: str. Eroilor, Sector cadastral 43
Situația juridică a terenului:

Terenul în suprafață totală de 980 mp., identic cu parcelele cadastrale nr. 43.141/88 în suprafață de 88 mp, nr. 43.141/200 în suprafață de 200 mp, nr. 43.140/286 în suprafață de 286 mp, nr. 43.140/136 în suprafață de 136 mp, nr. 43.140/270 în suprafață de 270 mp., este proprietatea municipiului Suceava – domeniul privat (parcări existente)



NOTĂ: Planul de situație a fost solicitat de Serviciul Administrare Străzi – modernizare parcări.

Întocmit: I. Birnicu

Șef serviciu: I. Floriștean

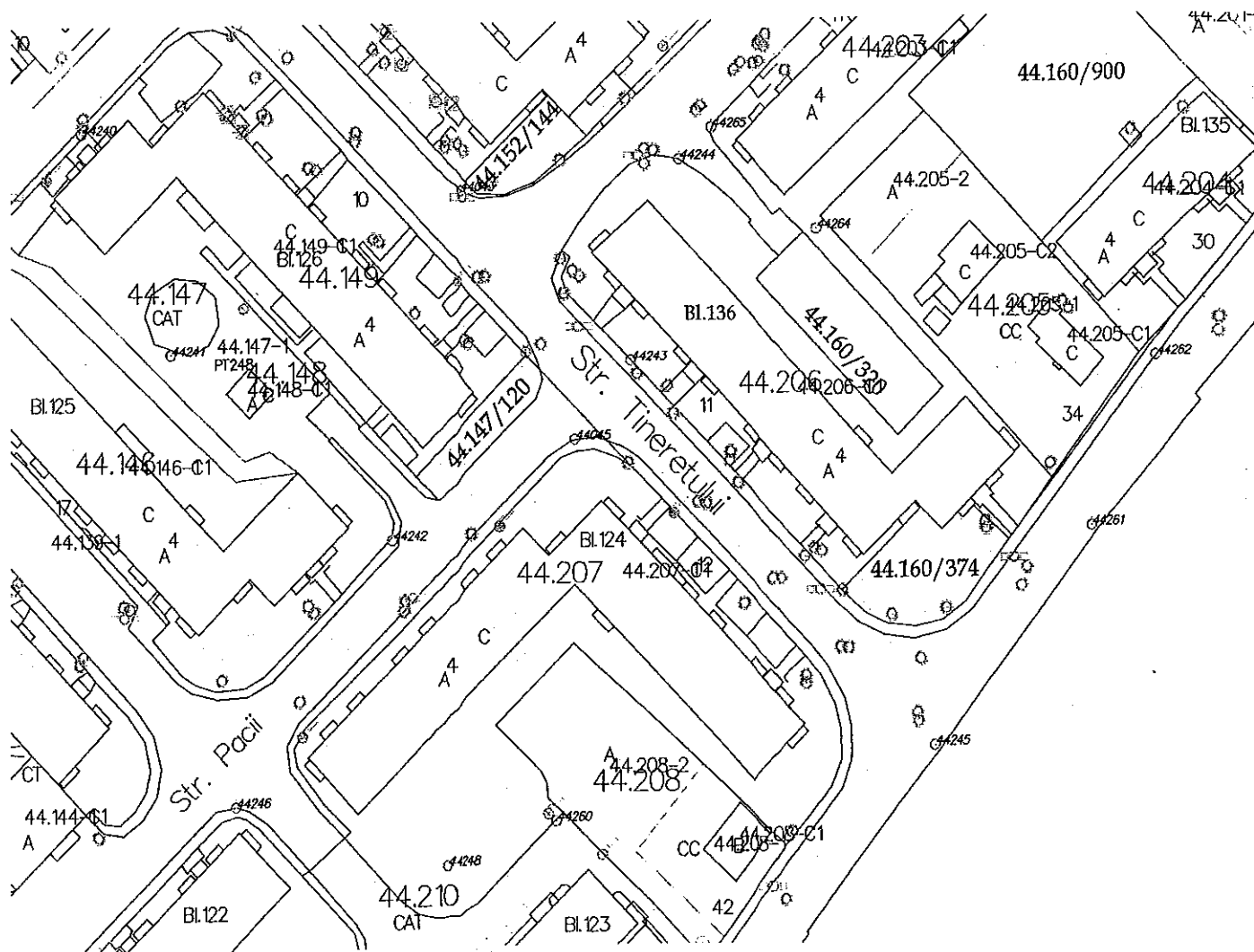
Data : 17 07.2017

PLAN DE SITUAȚIE
SCARA 1 : 1000

Adresa amplasament: str. Tineretului, Sector cadastral 44

Situația juridică a terenului:

Terenul în suprafață totală de 494 mp., identic cu parcelele cadastrale nr. 44.147/120 în suprafață de 120 mp, și nr. 44.160/374 în suprafață de 374 mp., este **proprietatea municipiului Suceava – domeniul privat** (parcări existente).




NOTĂ: Planul de situație a fost solicitat de Serviciul Administrare Străzi – modernizare parcări.

Întocmit: I. Birnicu

Șef serviciu: I. Floriștean

Data : 17 07.2017

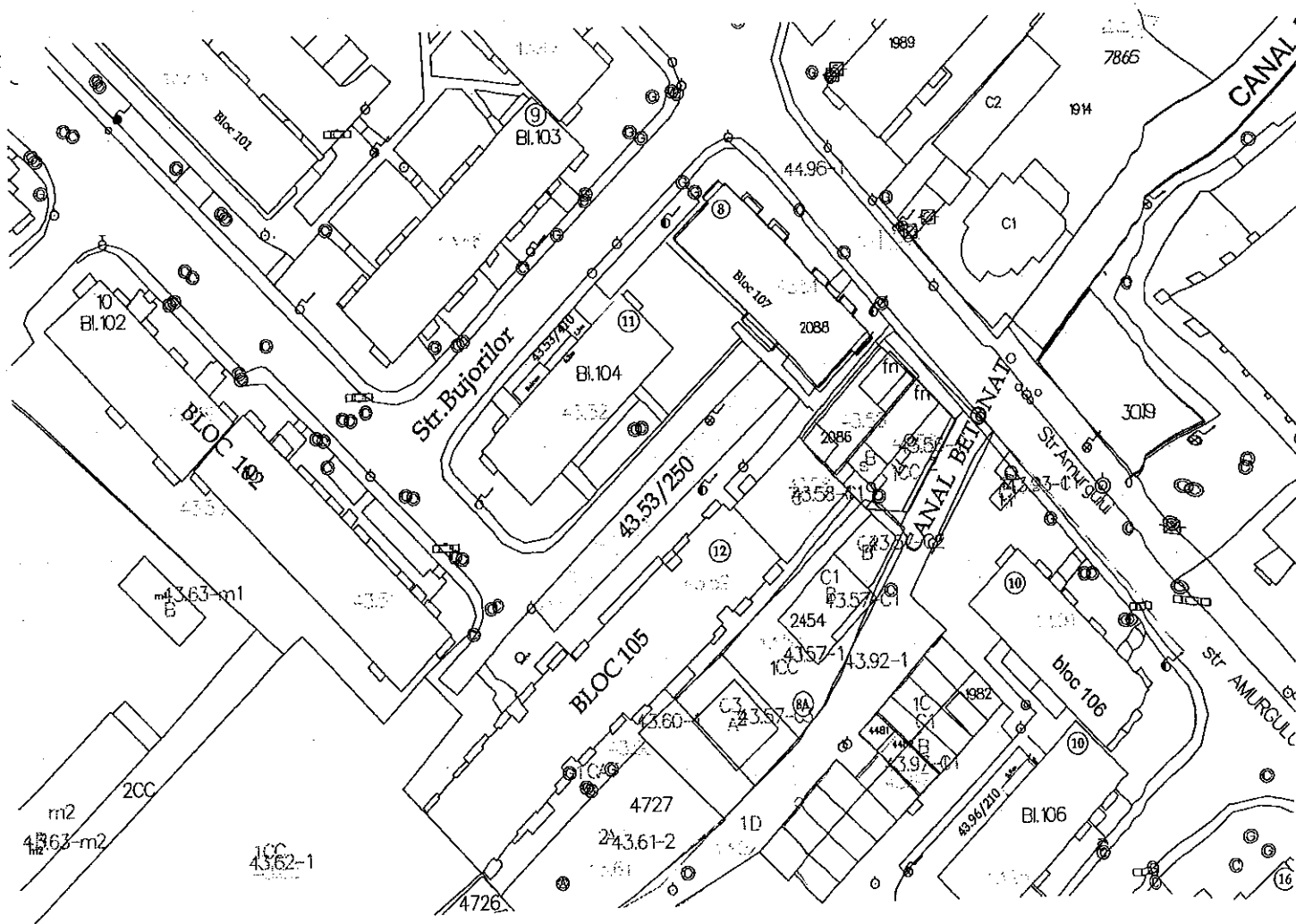


PLAN DE SITUAȚIE
SCARA 1 : 1000

Adresa amplasament: str. Bujorilor, Sector cadastral 43

Situația juridică a terenului:

Terenul în suprafață de 250 mp., identic cu parcela cadastrală nr. 43.53/250, este proprietatea municipiului Suceava – domeniul privat (parcare existentă).



NOTĂ: Planul de situație a fost solicitat de Serviciul Administrare Străzi – modernizare parări.

Întocmit: I. Birnicu

Șef serviciu: I. Florișlean

Data : 17 07.2017

PLAN DE SITUATIE
SCARA 1 : 1000

Adresa amplasament: str. Mircea Turcanu , Sector cadastral 54
Situatia juridica a terenului:
Terenul in suprafata de 100 mp., identic cu parcelele cadastrale nr. 54.144/100, este proprietatea municipiului Suceava – domeniul privat: (parcare existenta).



NOTA: Planul de situatie a fost solicitat de Serviciul Administrare Strazi – modernizare parcare.

Intocmit: I. Birnicu

Data : 19 07.2017

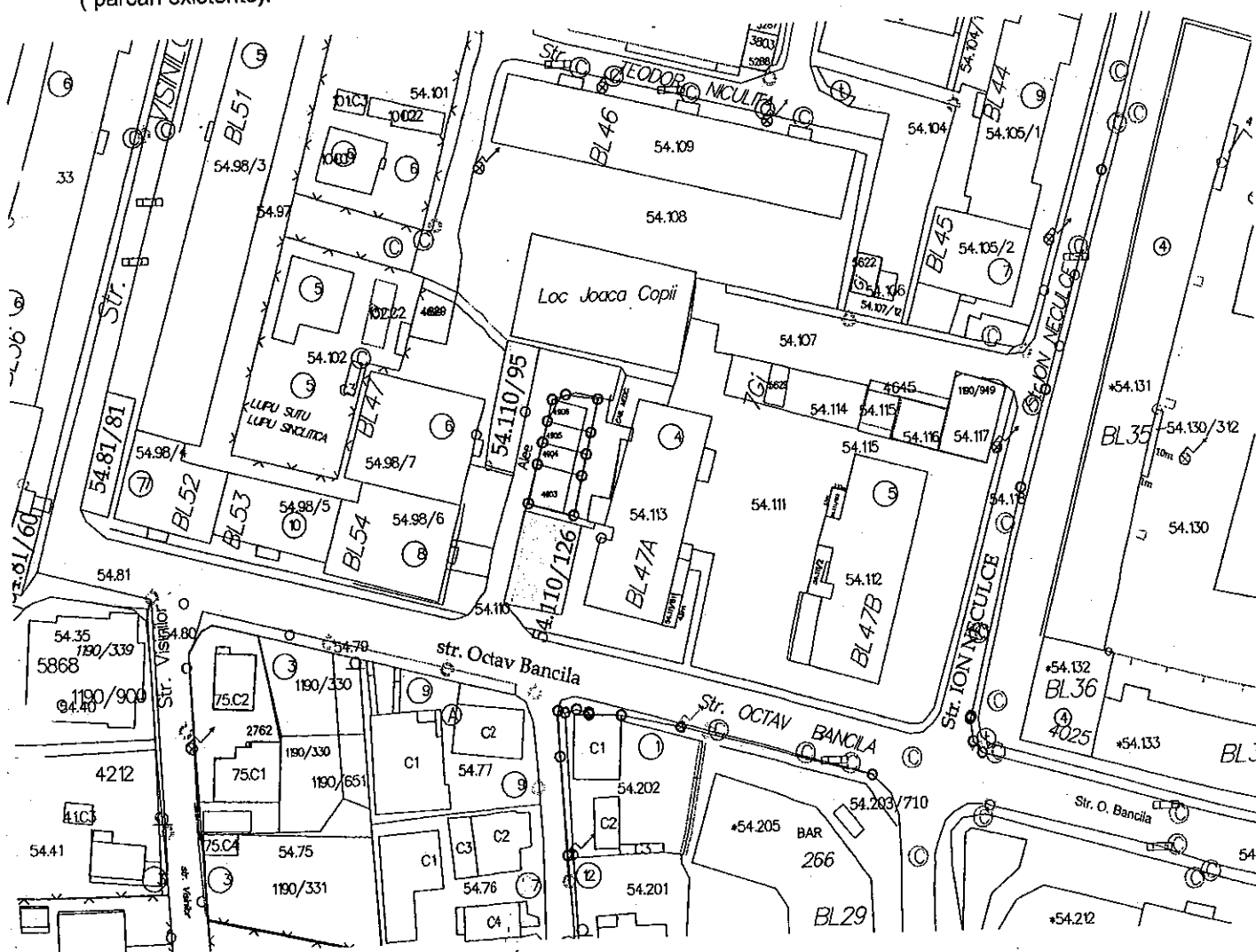
Sef serviciu: I. Floriştian

PLAN DE SITUAȚIE
SCARA 1 : 1000

Adresa amplasament: str. Octav Băncilă , Sector cadastral 54

Situația juridică a terenului:

Terenul în suprafață totală de 221 mp., identic cu parcelele cadastrale nr. 54.110/95 în suprafață de 95 mp. și nr. 54.110/126 în suprafață de 126 mp este proprietatea municipiului Suceava – domeniul privat (parcări existente).



NOTĂ: Planul de situație a fost solicitat de Serviciul Administrare Străzi – modernizare parcări.

Întocmit: I. Birnicu

Data : 19 07.2017

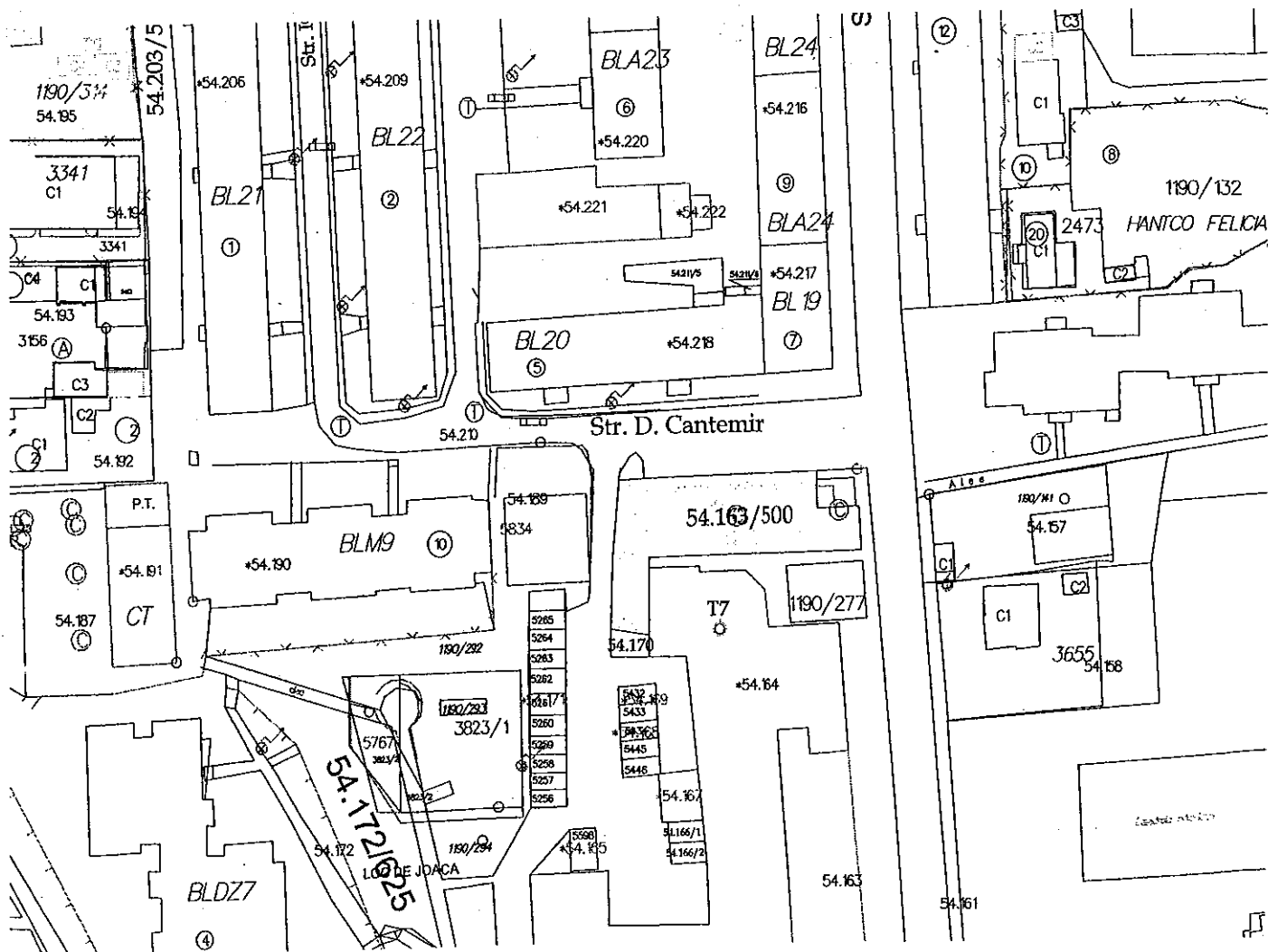
Șef serviciu: I. Floriștean

PLAN DE SITUAȚIE
SCARA 1 : 1000

Adresa amplasament: str. D. Cantemir , Sector cadastral 54

Situația juridică a terenului:

Terenul în suprafață de 500 mp., identic cu parcelele cadastrale nr. 54.163/500, este proprietatea municipiului Suceava – domeniul privat (parcare existentă).




NOTĂ: Planul de situație a fost solicitat de Serviciul Administrare Străzi – modernizare parcare.

Întocmit: I. Birnicu

Șef serviciu: I. Floriștean

Data : 19 07.2017

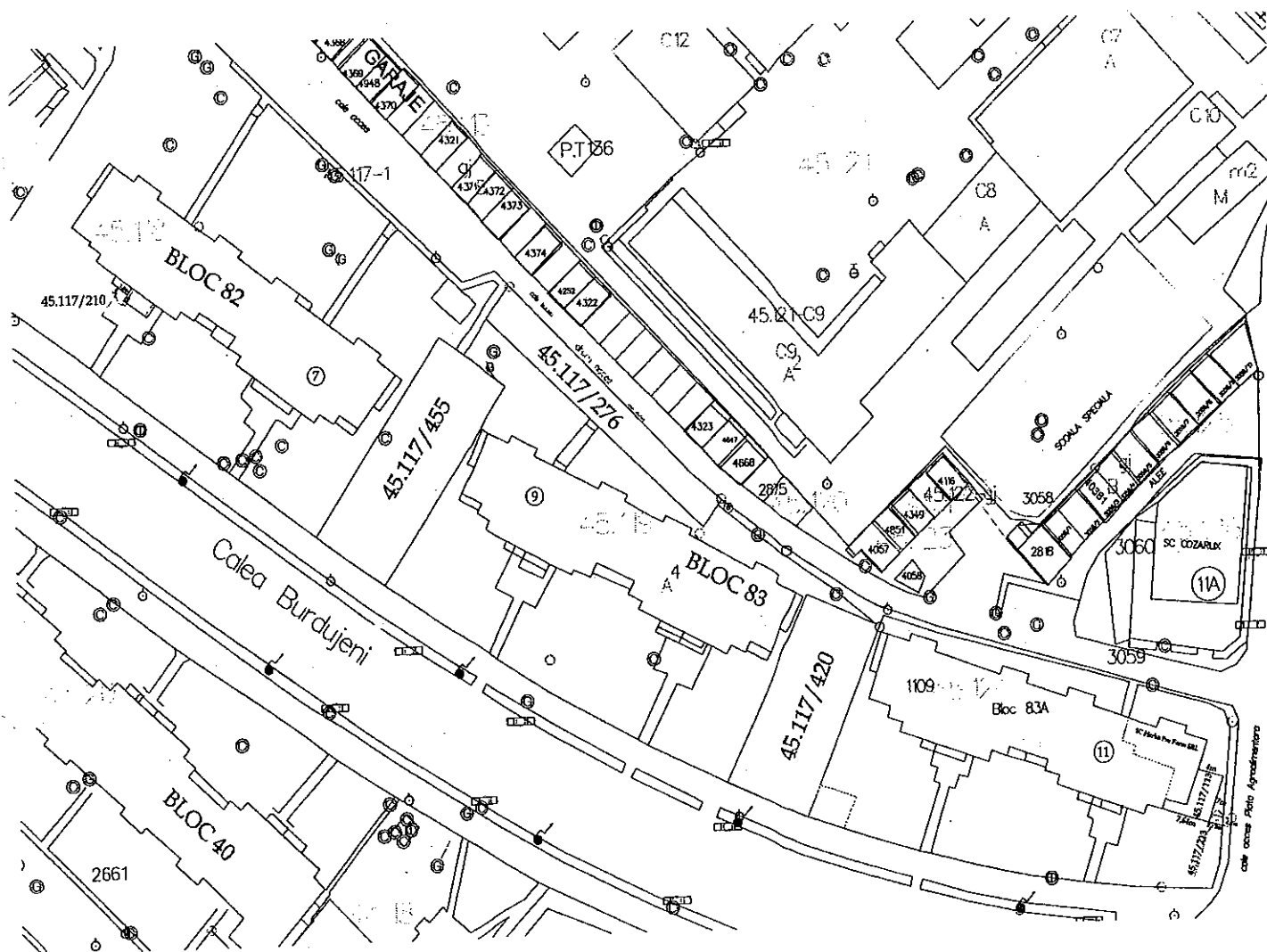


PLAN DE SITUAȚIE SCARA 1 : 1000

Adresa amplasament: str. Calea Burdujeni , Sector cadastral 45

Situația juridică a terenului:

Terenul în suprafață totală de 1151 mp., identic cu parcelele cadastrale nr. 45.117/455 în suprafață de 455 mp. nr. 45.117/276 în suprafață de 276 mp. și nr. 45.117/420 în suprafață de 420 mp este proprietatea municipiului Suceava – domeniul privat (parcări existente).




NOTĂ: Planul de situație a fost solicitat de Serviciul Administrare Străzi – modernizare parcări.

Întocmit: I. Birnicu

Data : 19.07.2017

Șef serviciu: I. Floriștean

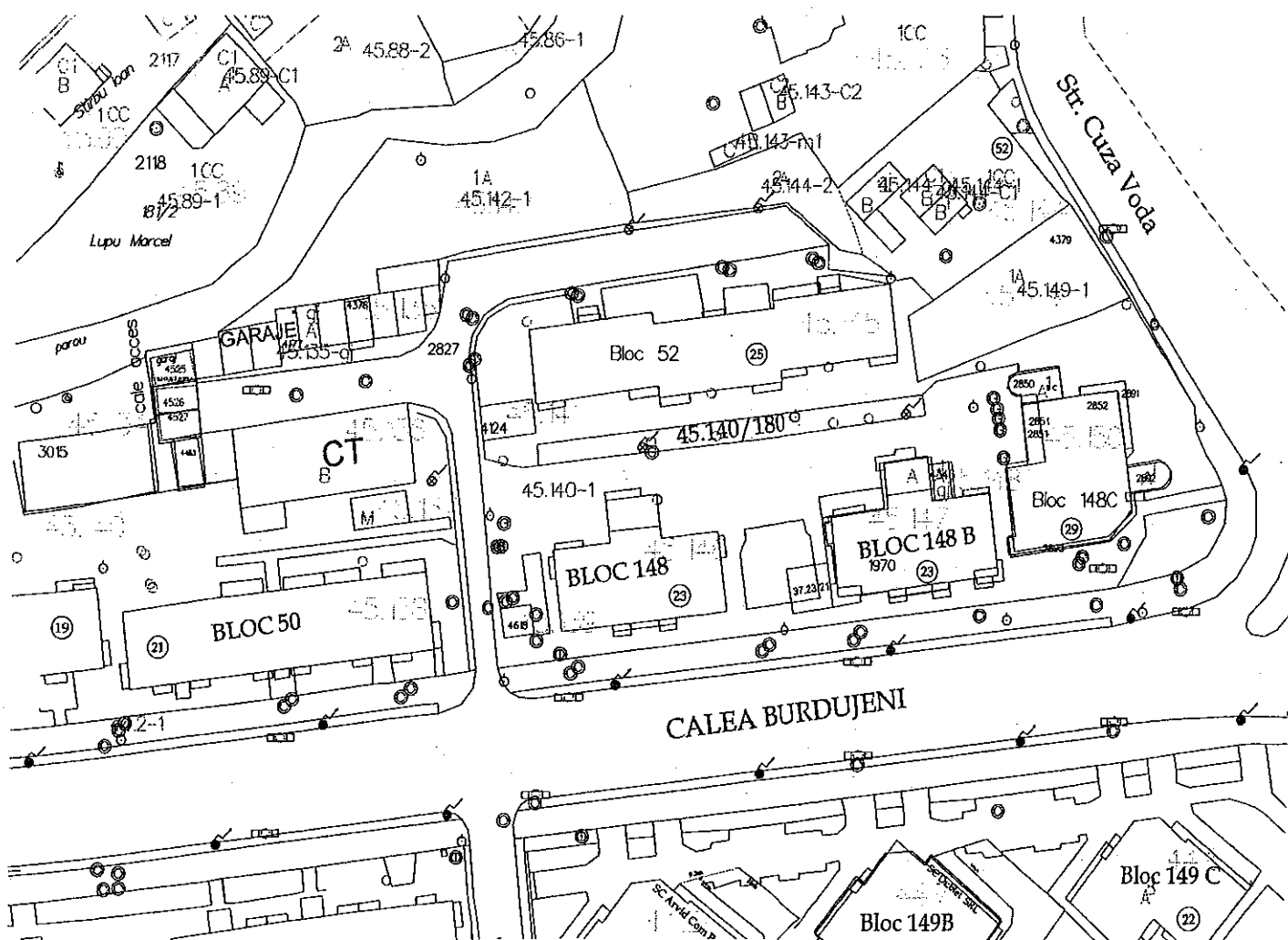


PLAN DE SITUAȚIE
SCARA 1 : 1000

Adresa amplasament: str. Călea Burdujeni , Sector cadastral 45

Situația juridică a terenului:

Terenul în suprafață de **180 mp.**, identic cu parcela cadastrală nr. **45.140/180**, este **proprietatea municipiului Suceava – domeniul privat** (parcare existentă).




NOTĂ: Planul de situație a fost solicitat de Serviciul Administrare Străzi – modernizare parcare.

Întocmit: I. Birnicu

Șef serviciu: I. Floriștean

Data : 19 07.2017

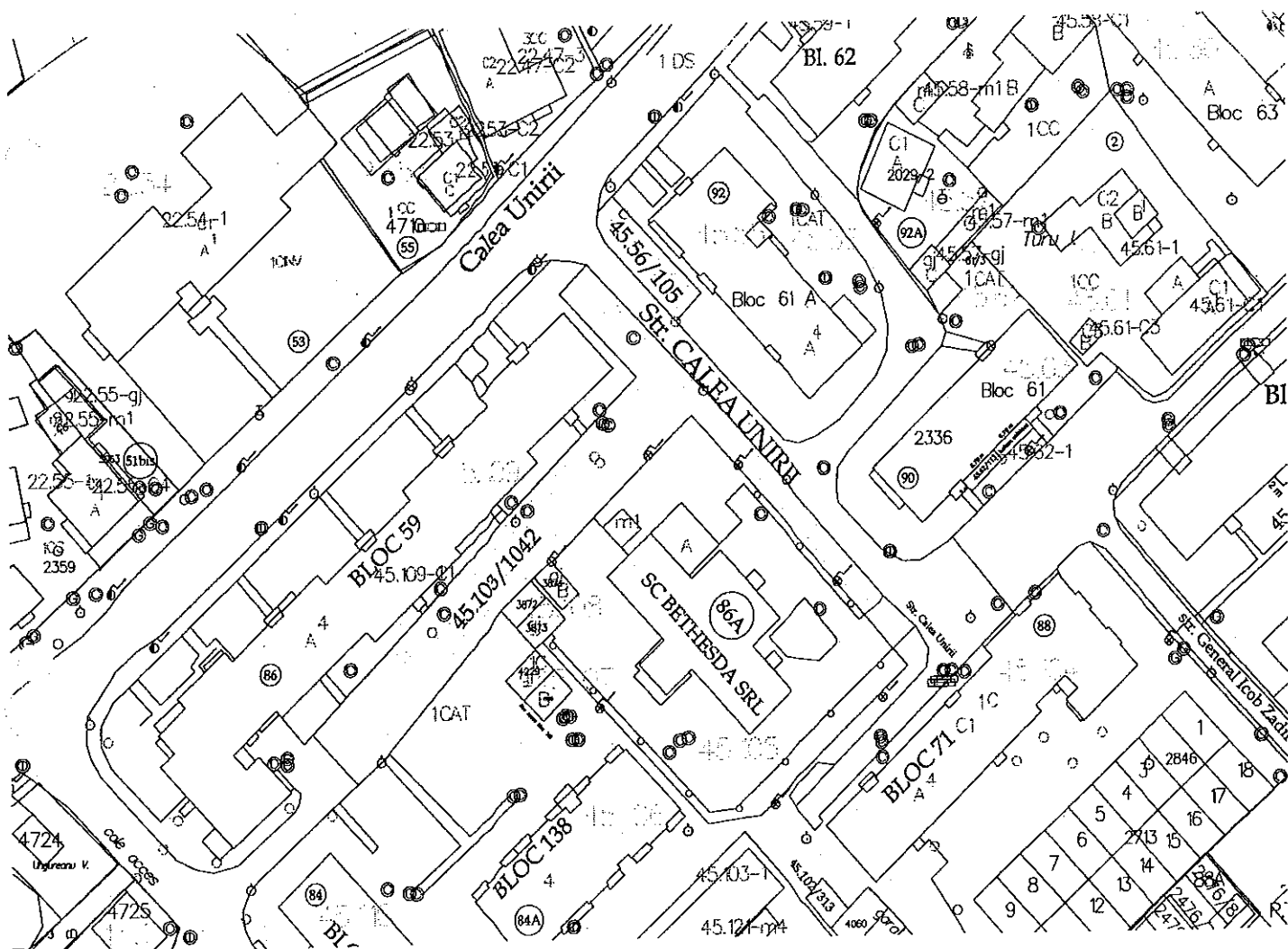


PLAN DE SITUAȚIE
SCARA 1 : 1000

Adresa amplasament: str. Calea Unirii, Sector cadastral 45

Situația juridică a terenului:

Terenul în suprafață totală de **1147 mp.**, identic cu parcelele cadastrale nr. **45.103/1042** în suprafață de 1042 mp. și nr. **45.56/105** în suprafață de 105 mp este **proprietatea municipiului Suceava – domeniul privat** (parcări existente).



NOTĂ: Planul de situație a fost solicitat de Serviciul Administrare Străzi – modernizare parcări.

Întocmit: I. Birnicu

Șef serviciu: I. Floriștean

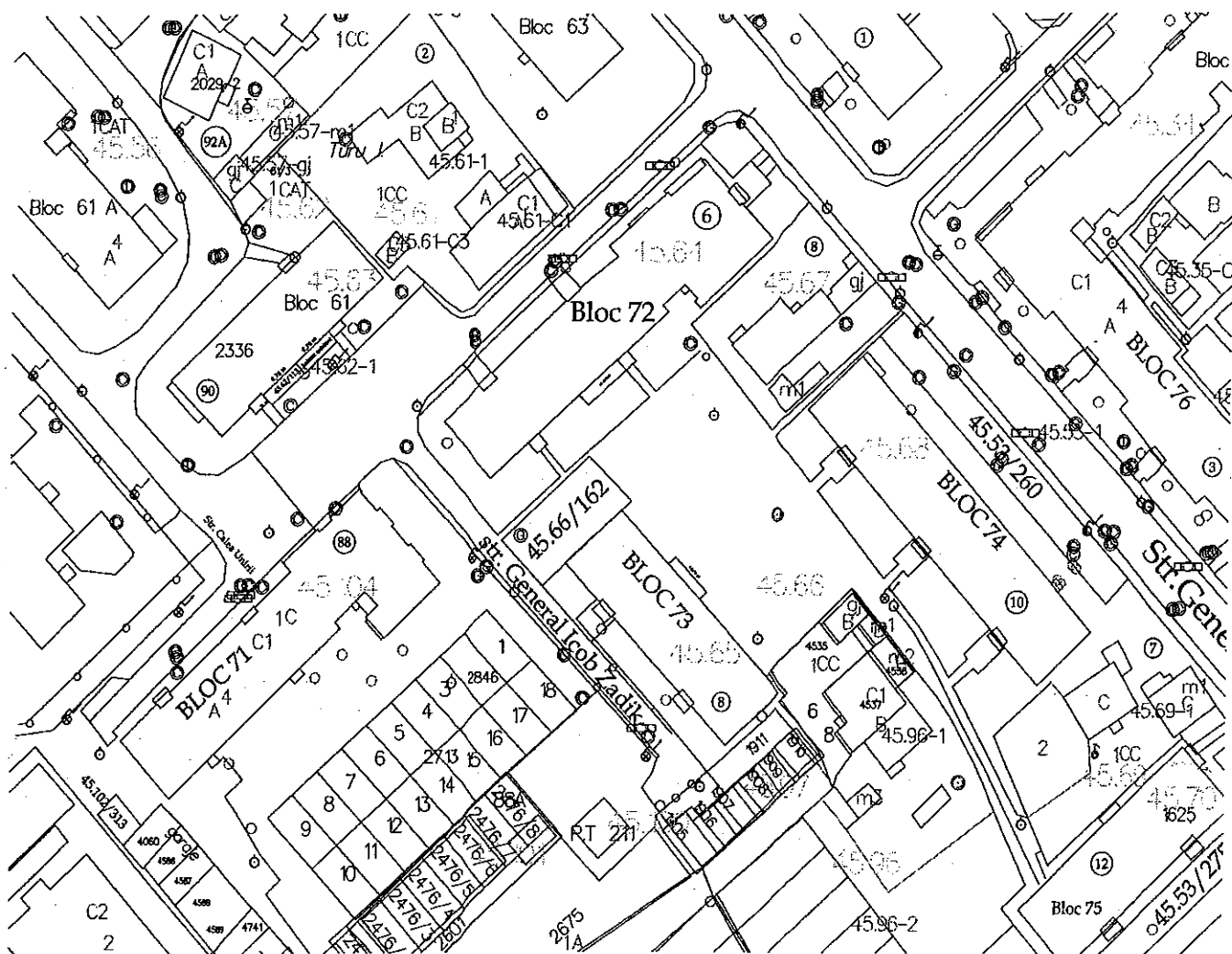
Data : 19.07.2017

PLAN DE SITUAȚIE
SCARA 1 : 1000

Adresa amplasament: str. General Iacob Zadik , Sector cadastral 45

Situația juridică a terenului:

Terenul în suprafață de **162 mp.**, identic cu parcelele cadastrale nr. **45.66/162**, este **proprietatea municipiului Suceava – domeniul privat** (parcare existentă).




NOTĂ: Planul de situație a fost solicitat de Serviciul Administrare Străzi – modernizare parcare.

Întocmit: I. Birnicu

Șef serviciu: I. Floriștean

Data : 19.07.2017

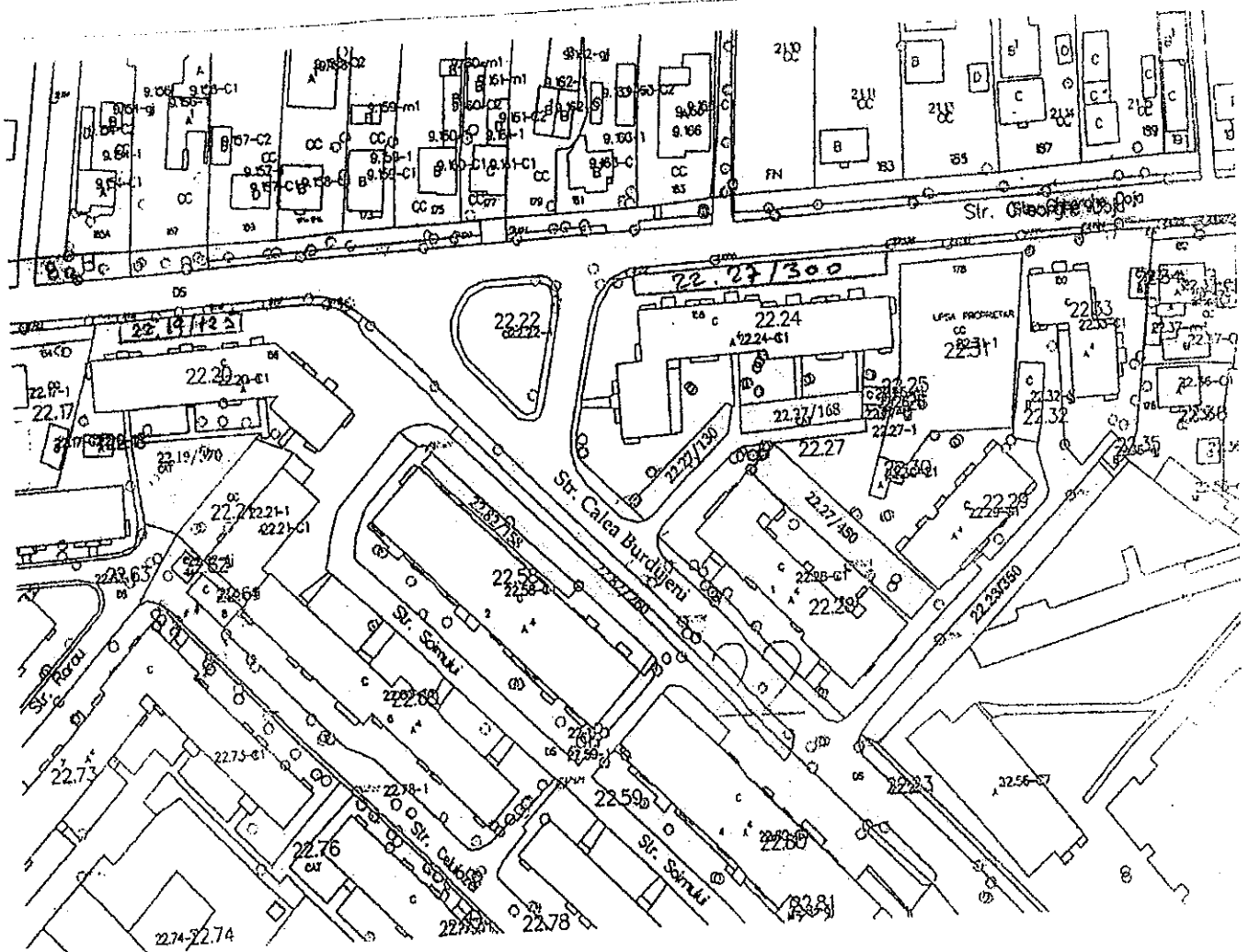


PLAN DE SITUAȚIE SCARA 1 : 1500

Adresa amplasament: str. Calea Burdujeni, Sector cadastral 22

Situația juridică a terenului:

Terenul în suprafață totală de 1886 mp., identic cu parcelele cadastrale nr. 22.19/370 în suprafață de 370 mp, nr. 22.82/158 în suprafață de 158 mp., nr. 22.27/130 în suprafață de 130 mp, nr. 22.27/168 în suprafață de 168 mp, nr. 22.27/450 în suprafață de 450 mp, și nr. 22.23/350 în suprafață de 350 mp este proprietatea municipiului Suceava – domeniul privat (parcări existente).



NOTĂ: Planul de situație a fost solicitat de Serviciul Administrare Străzi – modernizare parcări.

Întocmit: I. Birnicu

Data : 19.07.2017

Șef serviciu: J. Floriștean

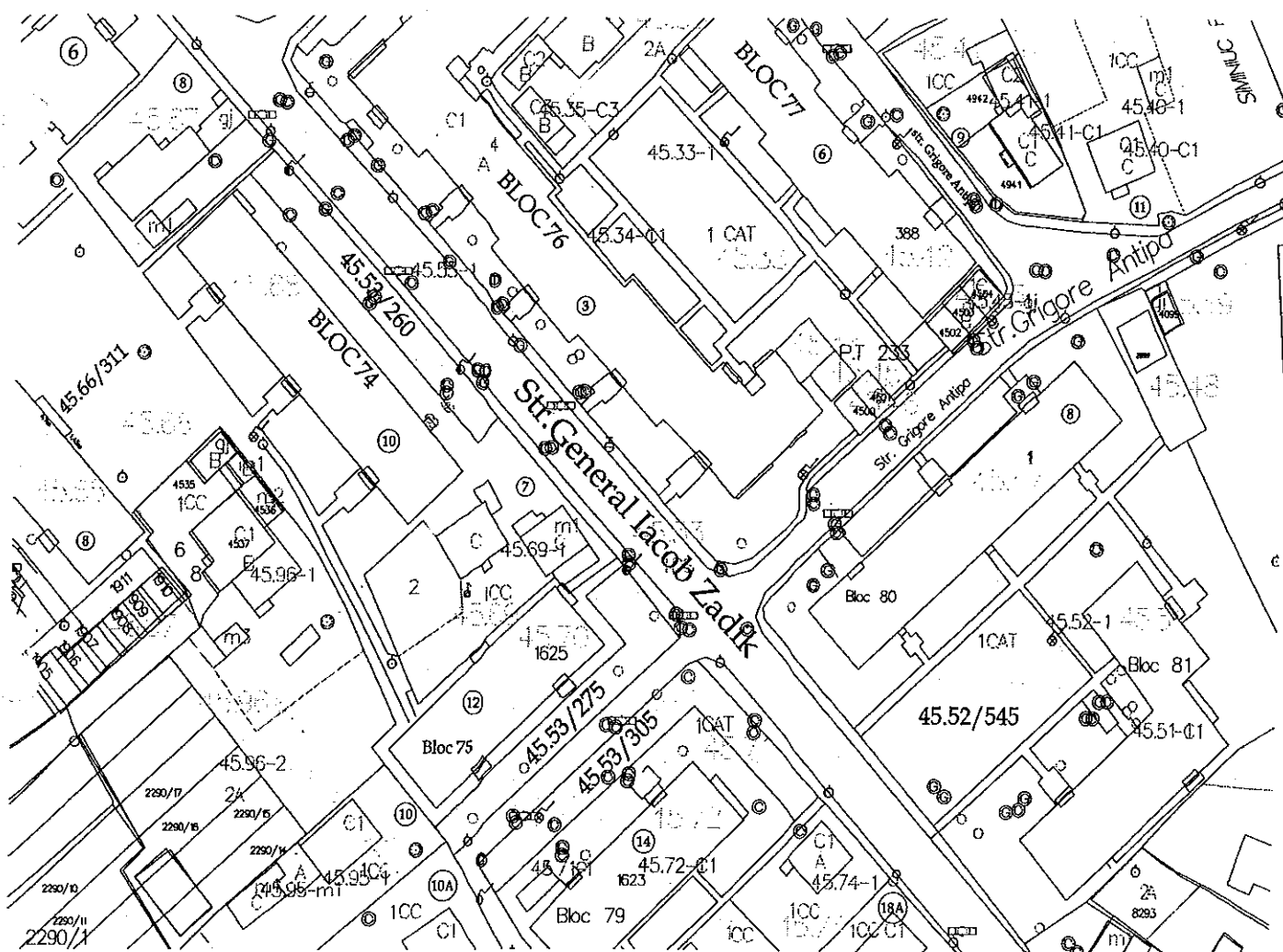


PLAN DE SITUAȚIE

SCARA 1 : 1000

Adresa amplasament: str. General Iacob ZadiK , Sector cadastral 45
Situația juridică a terenului:

Terenul în suprafață totală de 1385 mp., identic cu parcelele cadastrale nr. 45.52/545 în suprafață de 545 mp. nr. 45.53/260 în suprafață de 260 mp., nr. 45.53/275 în suprafață de 275 mp. și nr. 44.53/305 în suprafață de 305 mp este proprietatea municipiului Suceava – domeniul privat: (parcuri existente).



NOTĂ: Planul de situație a fost solicitat de Serviciul Administrare Străzi – modernizare parcuri.

Întocmit: I. Birnicu

Data : 18.07.2017

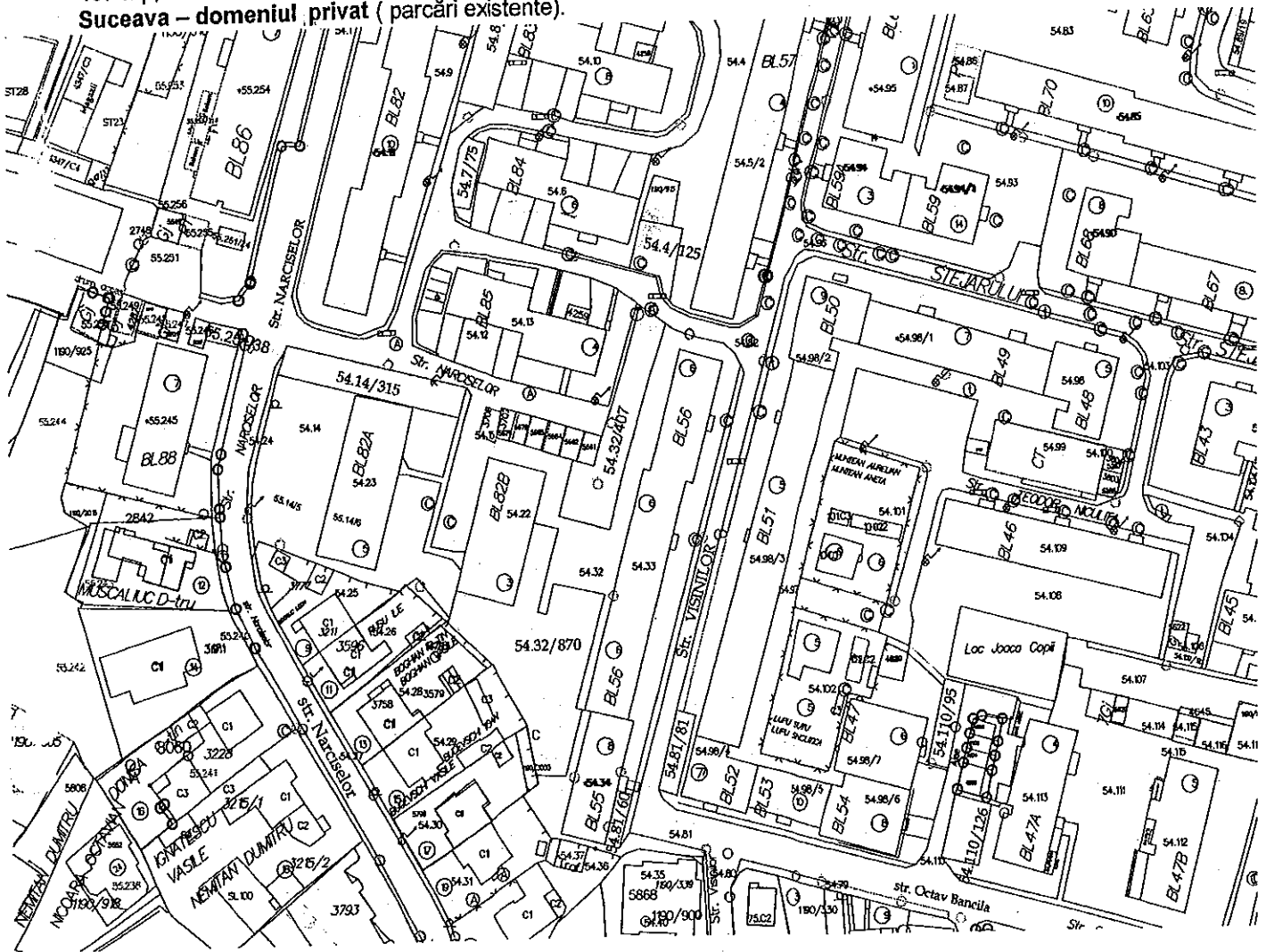
Șef serviciu: I. Floriștean

PLAN DE SITUAȚIE
SCARA 1 : 1500

Adresa amplasament: str. Vișinilor, Sector cadastral 54

Situația juridică a terenului:

Terenul în suprafață totală de 1618 mp., identic cu parcelele cadastrale nr. 54.81/60 în suprafață de 60 mp, nr. 54.81/81 în suprafață de 81 mp., nr. 54.32/870 în suprafață de 870 mp., nr. 54.32/407 în suprafață de 407 mp, nr. 54.4/125 în suprafață de 125 mp, și nr. 54.7/75 în suprafață de 75 mp este proprietatea municipiului Suceava – domeniul privat (parcuri existente).



NOTĂ: Planul de situație a fost solicitat de Serviciul Administrare Străzi – modernizare parcuri.

Întocmit: I. Birnicu

Data : 19.07.2017

Șef serviciu: I. Floriștean

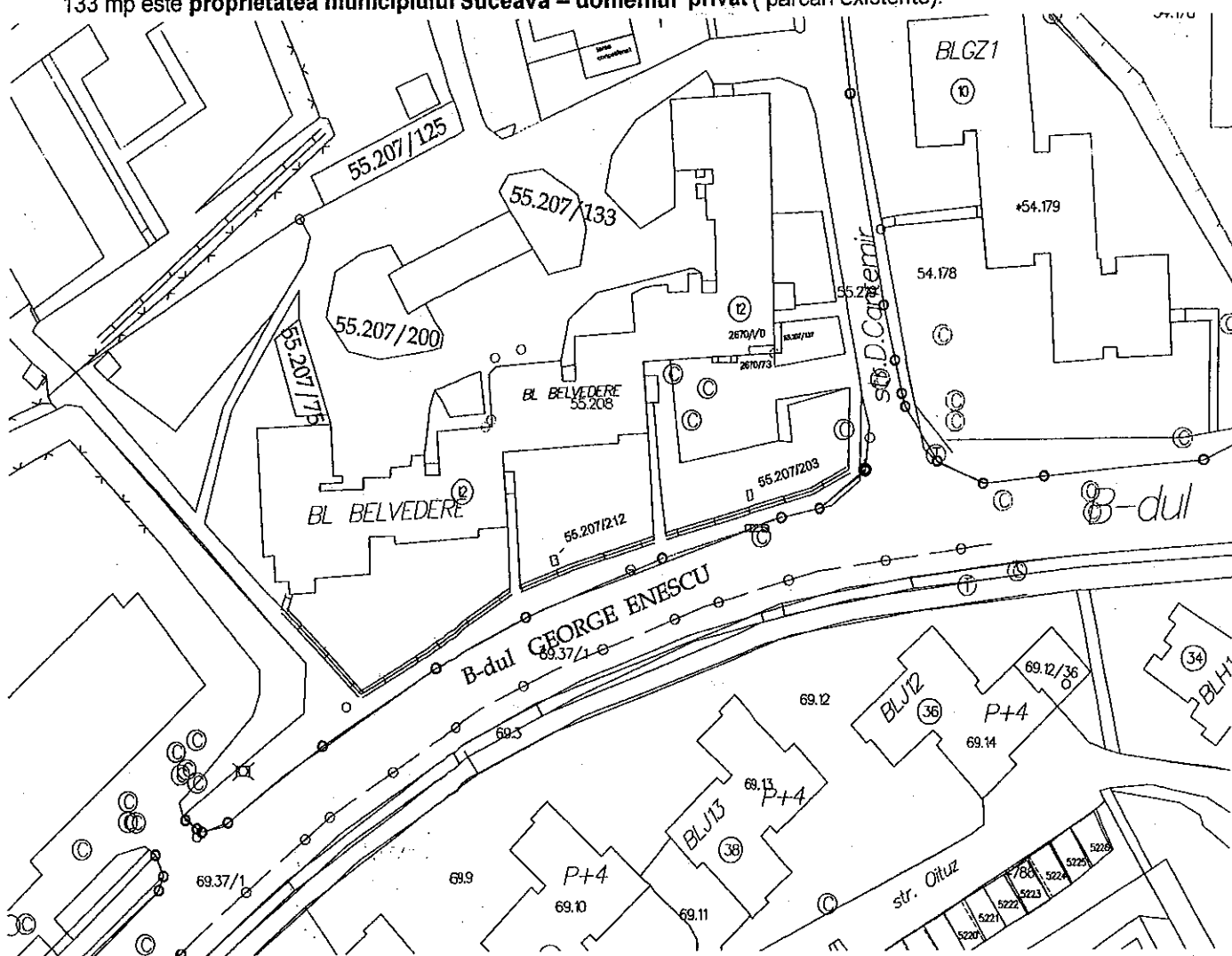


PLAN DE SITUAȚIE

SCARA 1 : 1000

Adresa amplasament: B-dul G. Enescu , (bloc belvedere), Sector cadastral 55
Situația juridică a terenului:

Terenul în suprafață totală de 533 mp., identic cu parcelele cadastrale nr. 55.207/75 în suprafață de 75 mp. nr. 55.207/125 în suprafață de 125 mp., nr. 55.207/200 în suprafață de 200 mp. și nr. 55.207/133 în suprafață de 133 mp este proprietatea municipiului Suceava – domeniul privat (parcuri existente).



NOTĂ: Planul de situație a fost solicitat de Serviciul Administrare Străzi – modernizare parcuri.

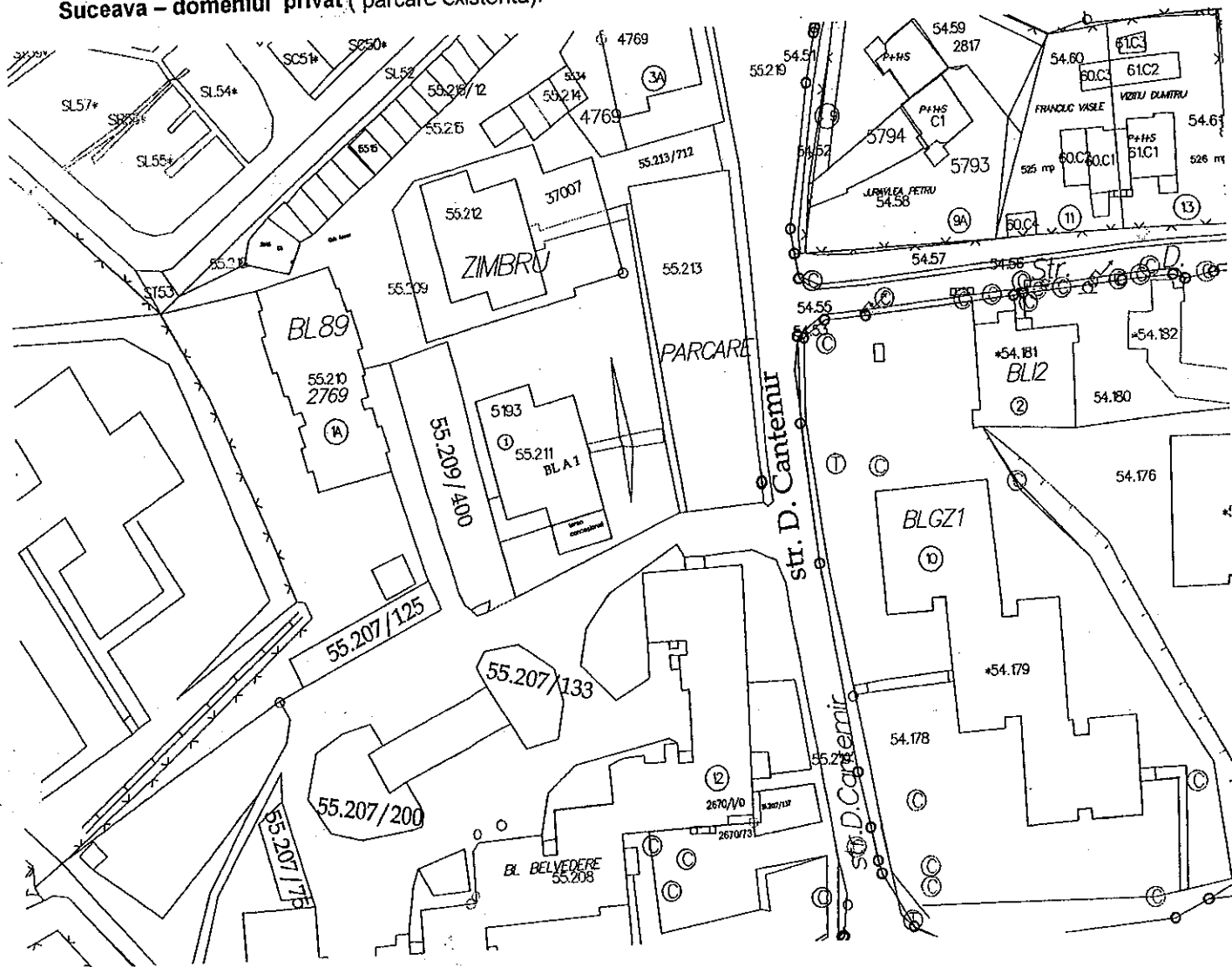
Întocmit: I. Birnicu

Data :20 07.2017

Șef serviciu: I. Floriștean

PLAN DE SITUAȚIE
SCARA 1 : 1000

Adresa amplasament: str. D.Cantemir , Sector cadastral 55
Situația juridică a terenului:
Terenul în suprafață de 400 mp., identic cu parcela cadastrală nr. 55.209/400, este proprietatea municipiului Suceava – domeniul privat (parcare existentă).



NOTĂ: Planul de situație a fost solicitat de Serviciul Administrare Străzi – modernizare parcare.

Întocmit: I. Birnicu

Data : 20.07.2017

Șef serviciu: I. Floriștean



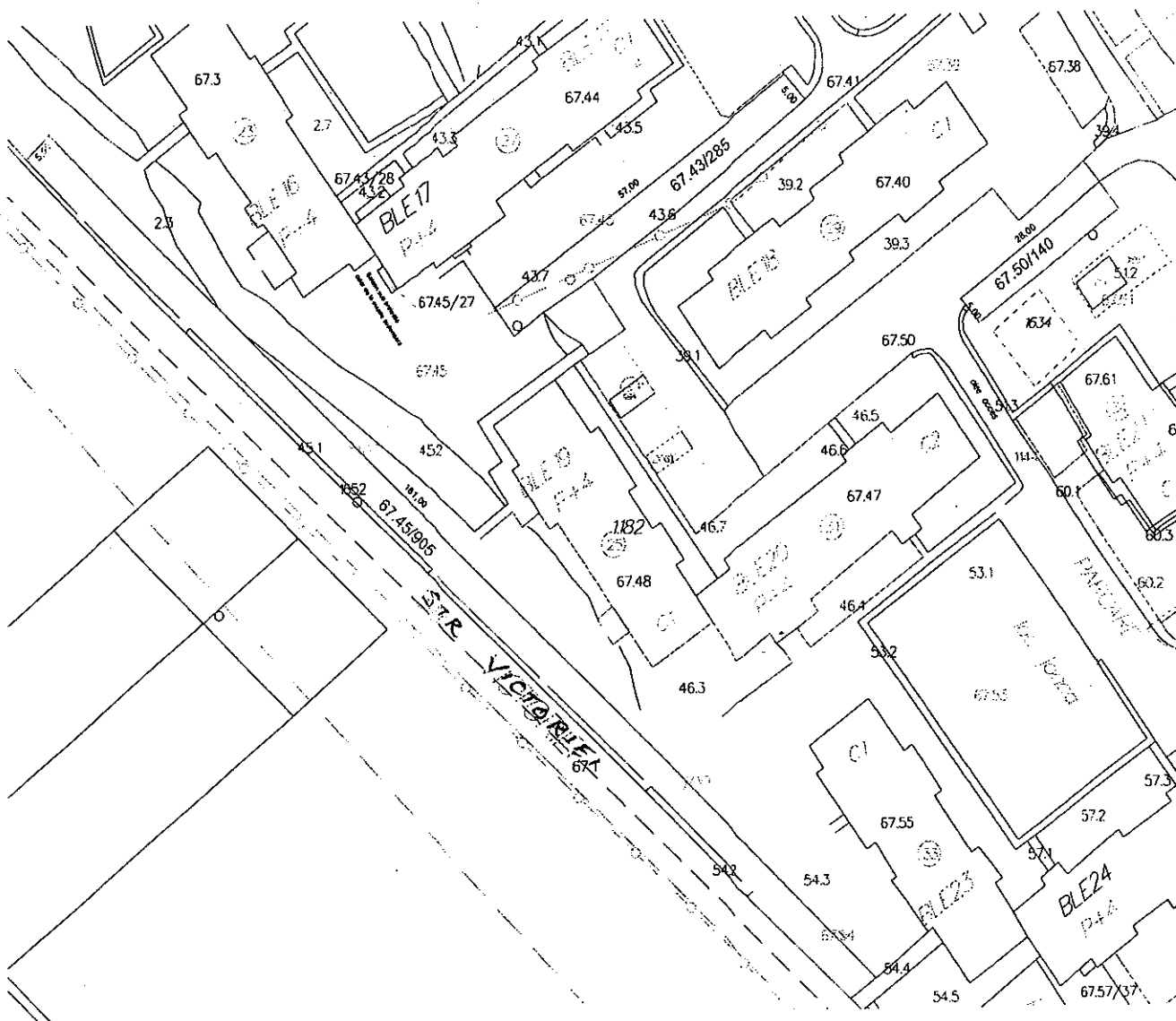
SECRETAR MUNICIPIU
IOAN CIUTAC

PLAN DE SITUAȚIE
SCARA 1 : 1000

Adresa amplasament: str. Victoriei, Sector cadastral 67

Situația juridică a terenului:

Terenul în suprafață de 905 mp., identic cu parcela cadastrală nr. 67.45/905, este proprietatea municipiului Suceava – domeniul privat (parcare existentă).



NOTĂ: Planul de situație a fost solicitat de Serviciul Administrare Străzi – modernizare parcare.

Întocmit: I. Birnicu

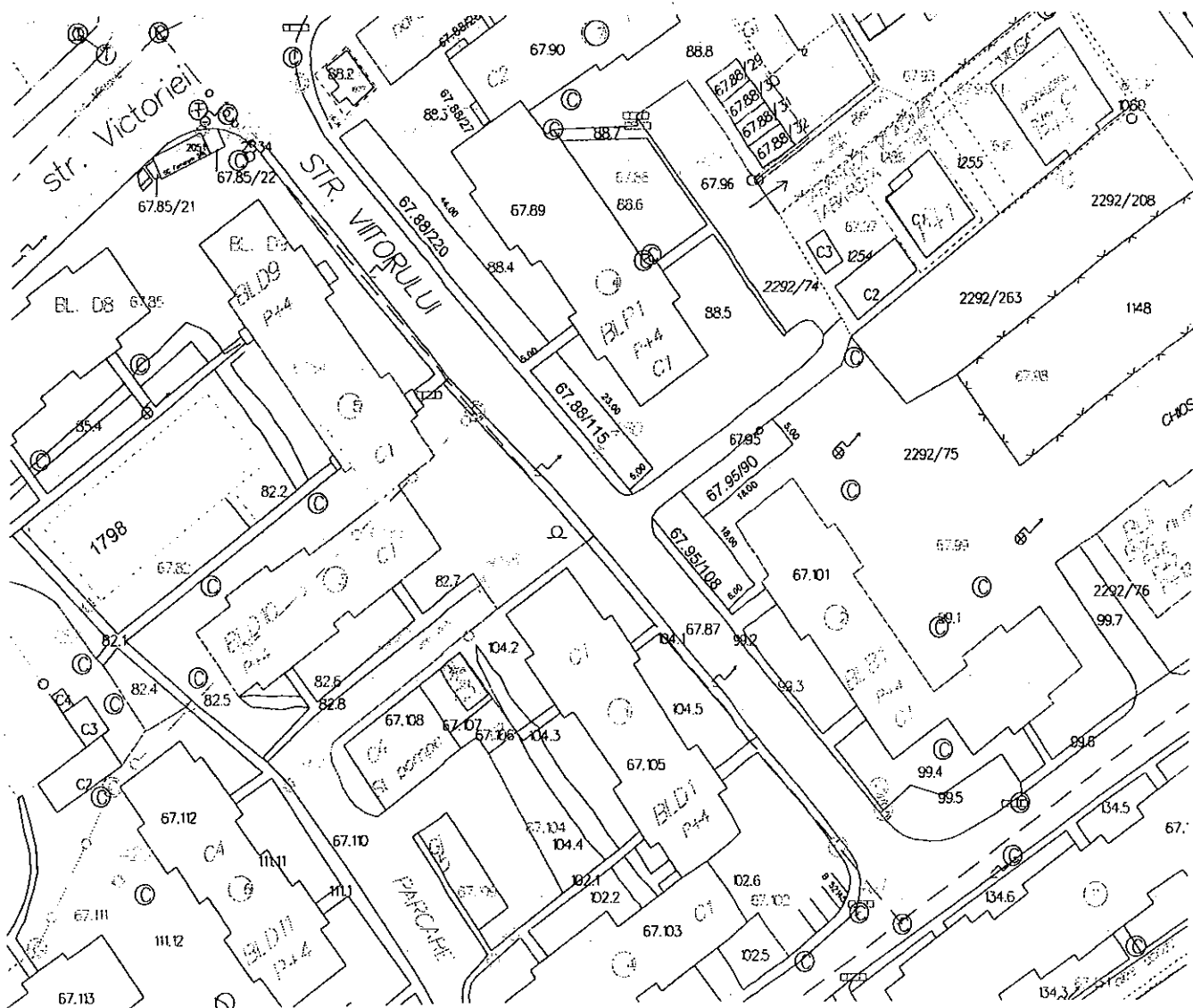
Șef serviciu: I. Floriștean

Data :20 07.2017


PLAN DE SITUAȚIE
SCARA 1 : 1000

Adresa amplasament: str. Viitorului , Sector cadastral 67
Situația juridică a terenului:


Terenul în suprafață totală de **533 mp.**, identic cu parcelele cadastrale nr. **67.88/220** în suprafață de 220 mp. nr. **67.88/115** în suprafață de 115 mp., nr. **67.95/108** în suprafață de 108 mp. și nr. **67.95/90** în suprafață de 90 mp este **proprietatea municipiului Suceava – domeniul privat** (parcări existente).



NOTĂ: Planul de situație a fost solicitat de Serviciul Administrare Străzi – modernizare parcări.

Întocmit: I. Birnicu


Data :20 07.2017

Șef serviciu: I. Floriștean


PLAN DE SITUAȚIE
SCARA 1 : 2000

Adresa amplasament: B-dul Prefect Gavril Tudoraș, Sector cadastral 67

Situația juridică a terenului:

Terenul în suprafață totală de 946 mp., identic cu parcelele cadastrale nr. 67.63/90 în suprafață de 90 mp, nr. 67.159/140 în suprafață de 140 mp., nr. 67.63/70 în suprafață de 70 mp., nr. 67.169/350 în suprafață de 350 mp, nr. 67.169/81 în suprafață de 81 mp, și nr. 67.63/215 în suprafață de 215 mp este proprietatea municipiului Suceava – domeniul privat (parcuri existente).




NOTĂ: Planul de situație a fost solicitat de Serviciul Administrare Străzi – modernizare parcuri.

Întocmit: I. Birnicu

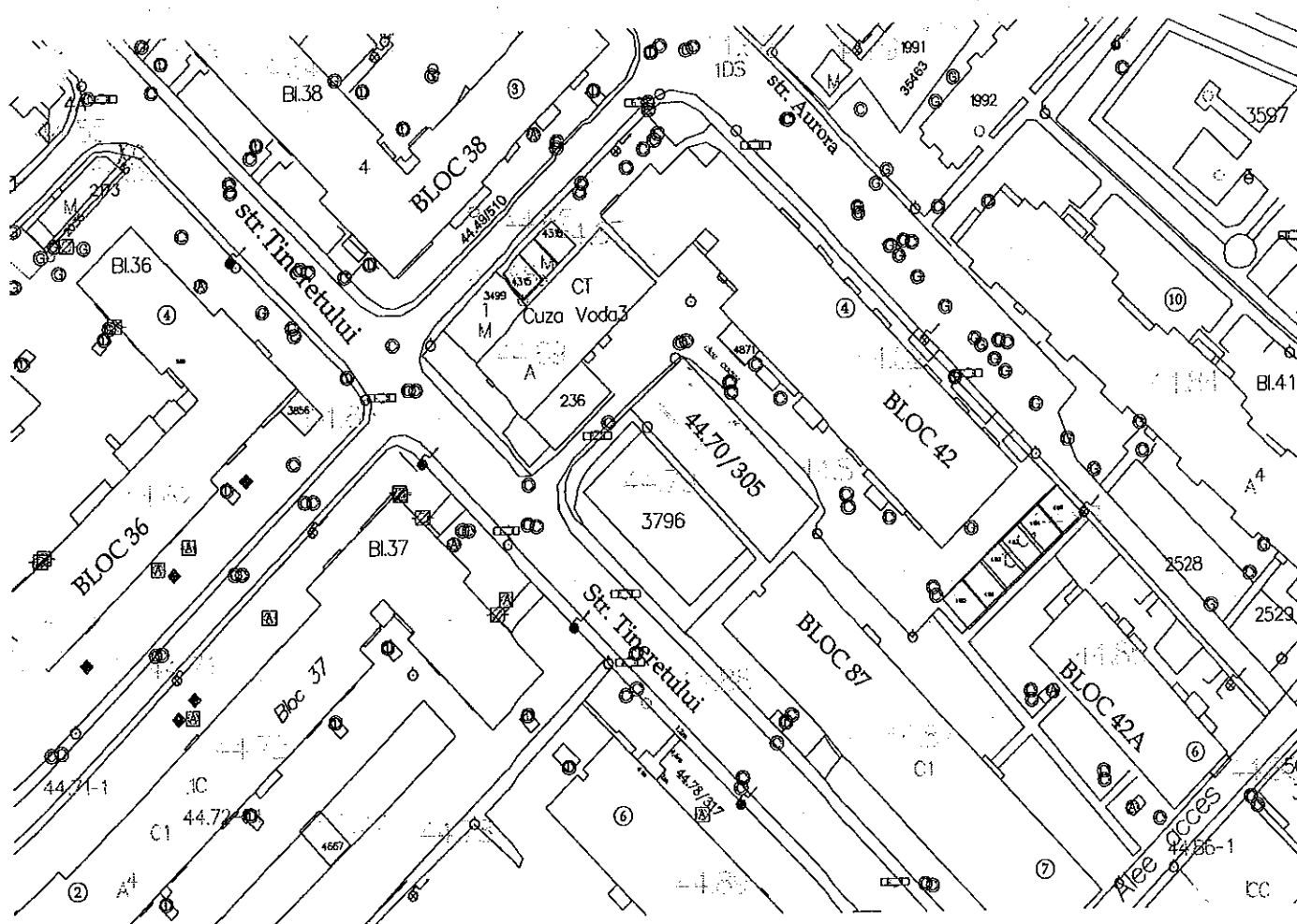
Data : 20 07.2017

Șef serviciu: I. Floriștean



PLAN DE SITUAȚIE
SCARA 1 : 1000

Adresa amplasament: str. Tineretului , Sector cadastral 44
Situația juridică a terenului:
Terenul în suprafață de 305 mp., identic cu parcela cadastrală nr. 44.70/305, este proprietatea municipiului Suceava – domeniul privat (parcare existentă).



NOTĂ: Planul de situație a fost solicitat de Serviciul Administrare Străzi – modernizare parcare.

Întocmit: I. Birnicu

Data :27 07.2017

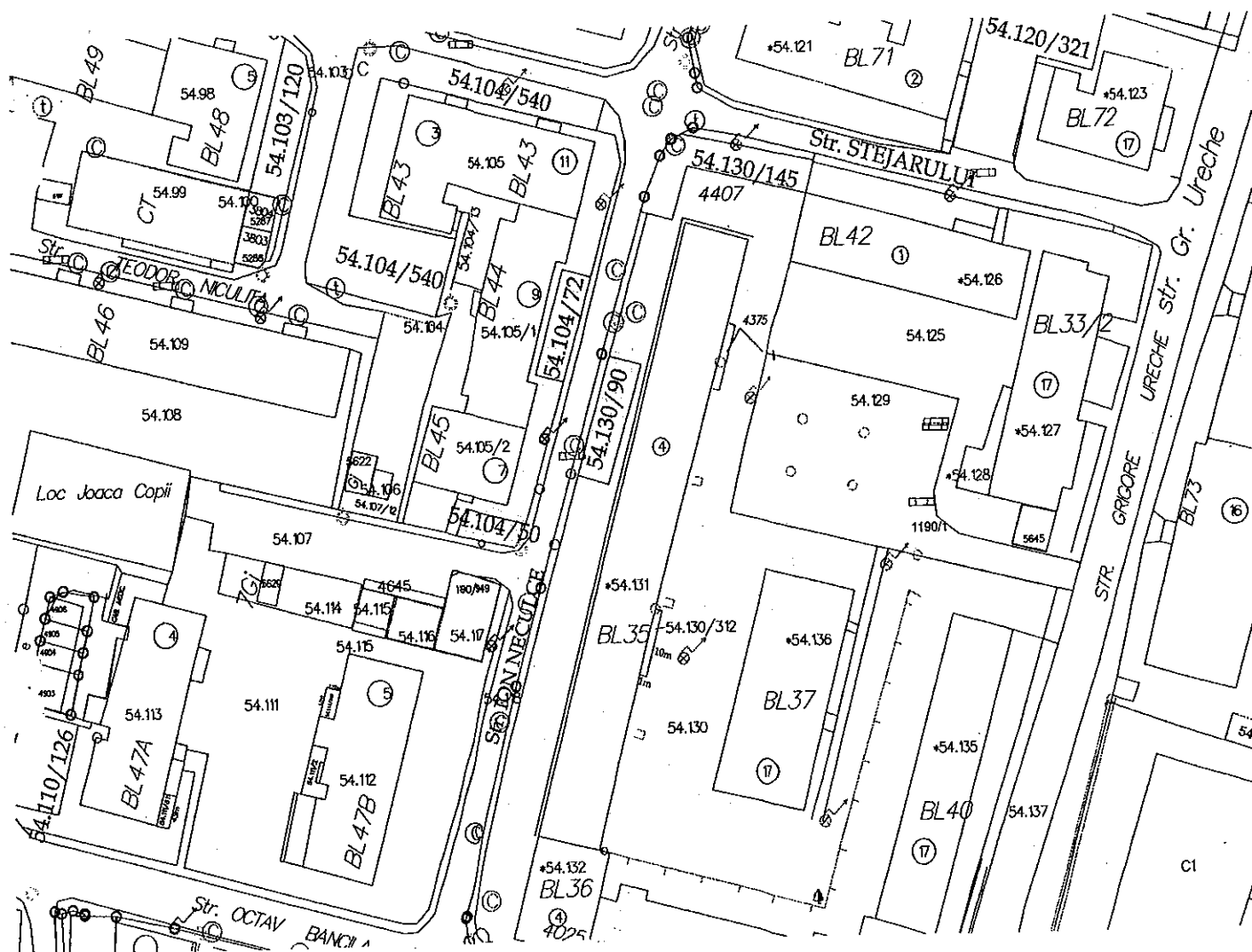
Șef serviciu: I. Floriștean

PLAN DE SITUAȚIE
SCARA 1 : 1000

Adresa amplasament: str. Ion Neculce, Sector cadastral 54

Situația juridică a terenului:

Terenul în suprafață totală de 212 mp., identic cu parcelele cadastrale nr. 54.104/50 în suprafață de 80 mp. nr. 54.104/72 în suprafață de 72 mp. și nr. 54.130/90 în suprafață de 90 mp este proprietatea municipiului Suceava - domeniul privat (parcări existente).



NOTĂ: Planul de situație a fost solicitat de Serviciul Administrare Străzi - modernizare parcări.

Întocmit: I. Birnicu

Data : 19 07.2017

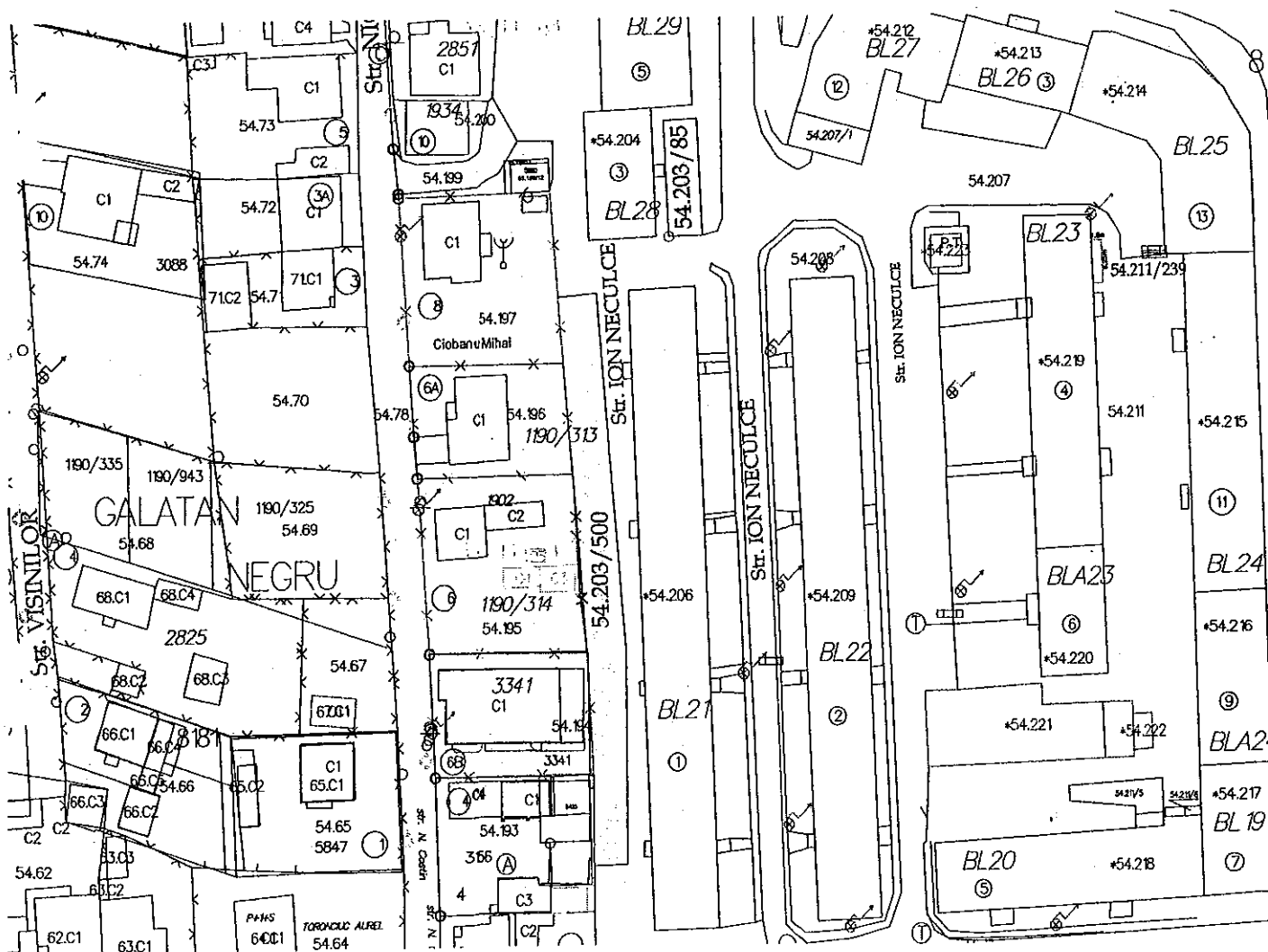
Șef serviciu: I. Floriștean

PLAN DE SITUAȚIE
SCARA 1 : 1000

Adresa amplasament: str. Ion Neculce, Sector cadastral 54

Situația juridică a terenului:

Terenul în suprafață totală de 585 mp., identic cu parcelele cadastrale nr. 54.203/500 în suprafață de 500 mp. și nr. 54.203/85 în suprafață de 85 mp este proprietatea municipiului Suceava – domeniul privat (parcări existente).



NOTĂ: Planul de situație a fost solicitat de Serviciul Administrare Străzi – modernizare parcări.

Întocmit: I. Birnicu

Șef serviciu: I. Floriștean

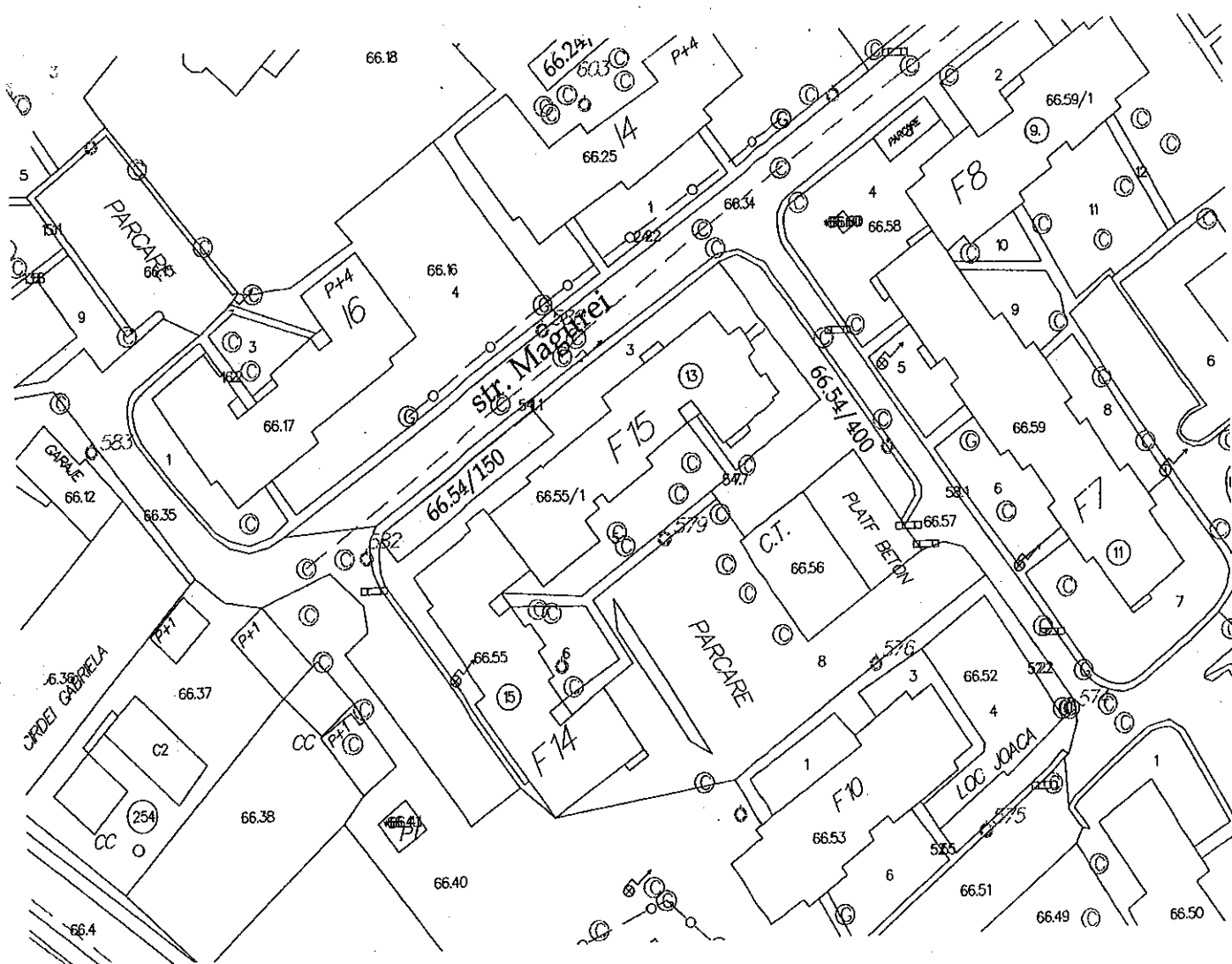
Data :19 07.2017



SECRETAR MUNICIPIU
IOAN CIUTAC

PLAN DE SITUAŢIE
SCARA 1 : 1000

Adresa amplasament: str. Măgurei, Sector cadastral 66
SituaŢia juridică a terenului:
Terenul în suprafaŢă de 150 mp., identic cu parcela cadastrală nr. 66.54/150, este proprietatea municipiului Suceava – domeniul privat (parcare existentă).



NOTĂ: Planul de situaŢie a fost solicitat de Serviciul Administrare Străzi – modernizare parcare.

Întocmit: I. Birnicu

Data : 24.07.2017

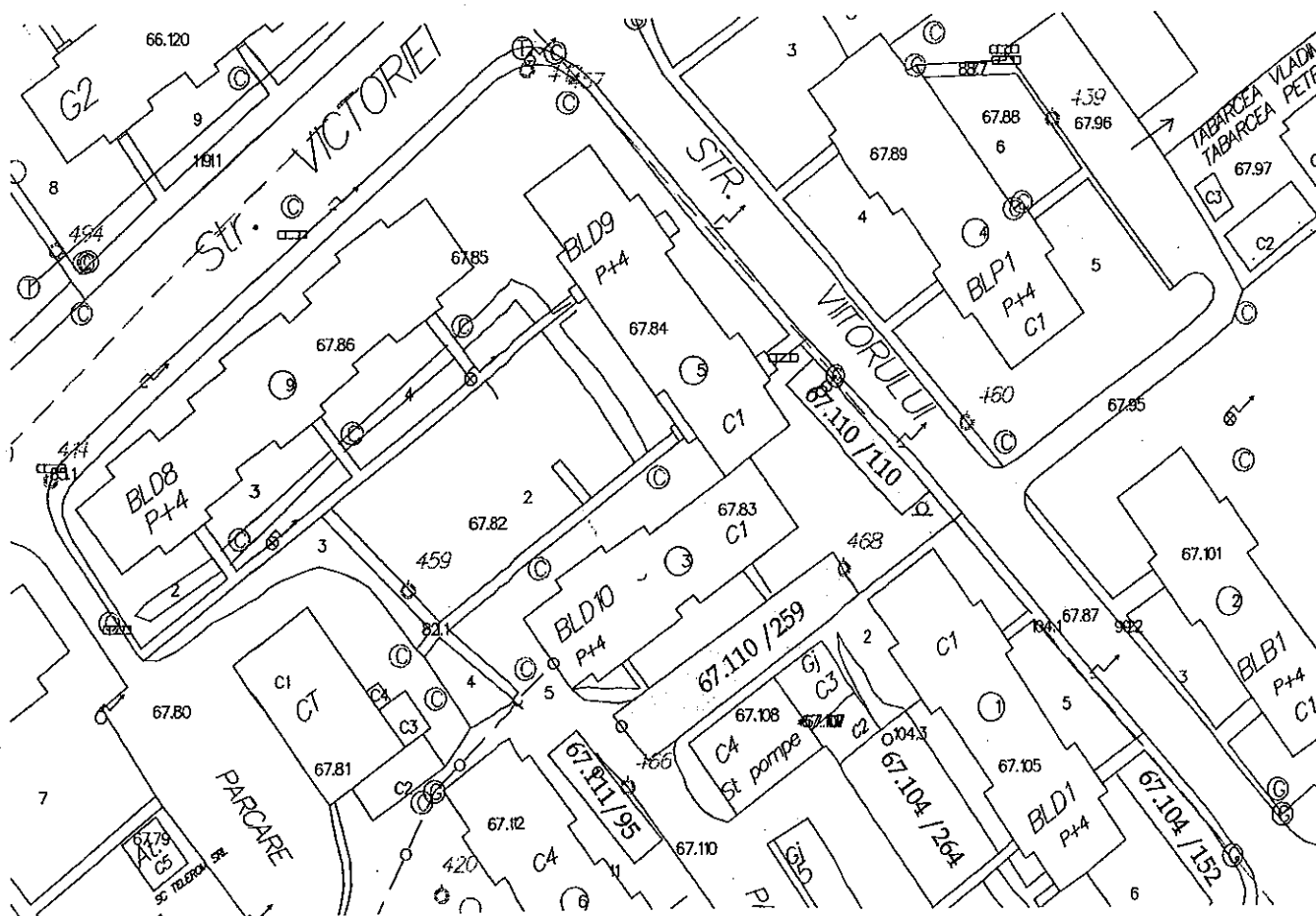
Şef serviciu: I. Floriştean

PLAN DE SITUAȚIE
SCARA 1 : 1000

Adresa amplasament: str. Viitorului, Sector cadastral 67

Situația juridică a terenului:

Terenul în suprafață totală de 369 mp., identic cu parcelele cadastrale nr. 67.110/110 în suprafață de 110 mp. și nr. 67.110/259 în suprafață de 259 mp este proprietatea municipiului Suceava – domeniul privat (parcări existente).




NOTĂ: Planul de situație a fost solicitat de Serviciul Administrare Străzi – modernizare parcări.

Întocmit: I. Birnicu

Șef serviciu: I. Floriștean

Data : 21.07.2017

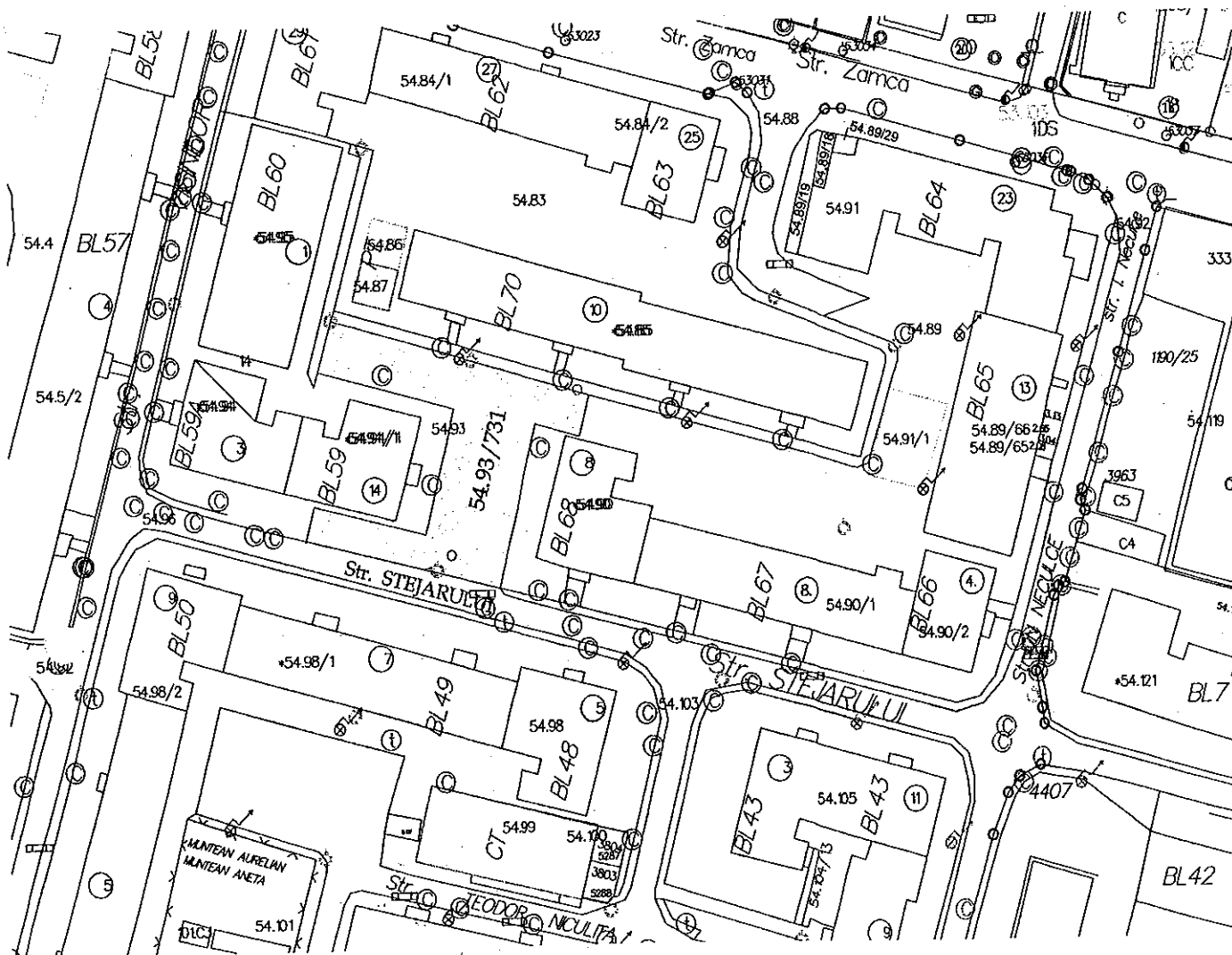


PLAN DE SITUAȚIE
SCARA 1 : 1000

Adresa amplasament: str. Stejarului, Sector cadastral 54

Situația juridică a terenului:

Terenul în suprafață de 731 mp., identic cu parcela cadastrală nr. 54.93/731, este proprietatea municipiului Suceava – domeniul privat (parcare existentă).



NOTĂ: Planul de situație a fost solicitat de Serviciul Administrare Străzi – modernizare parcare.

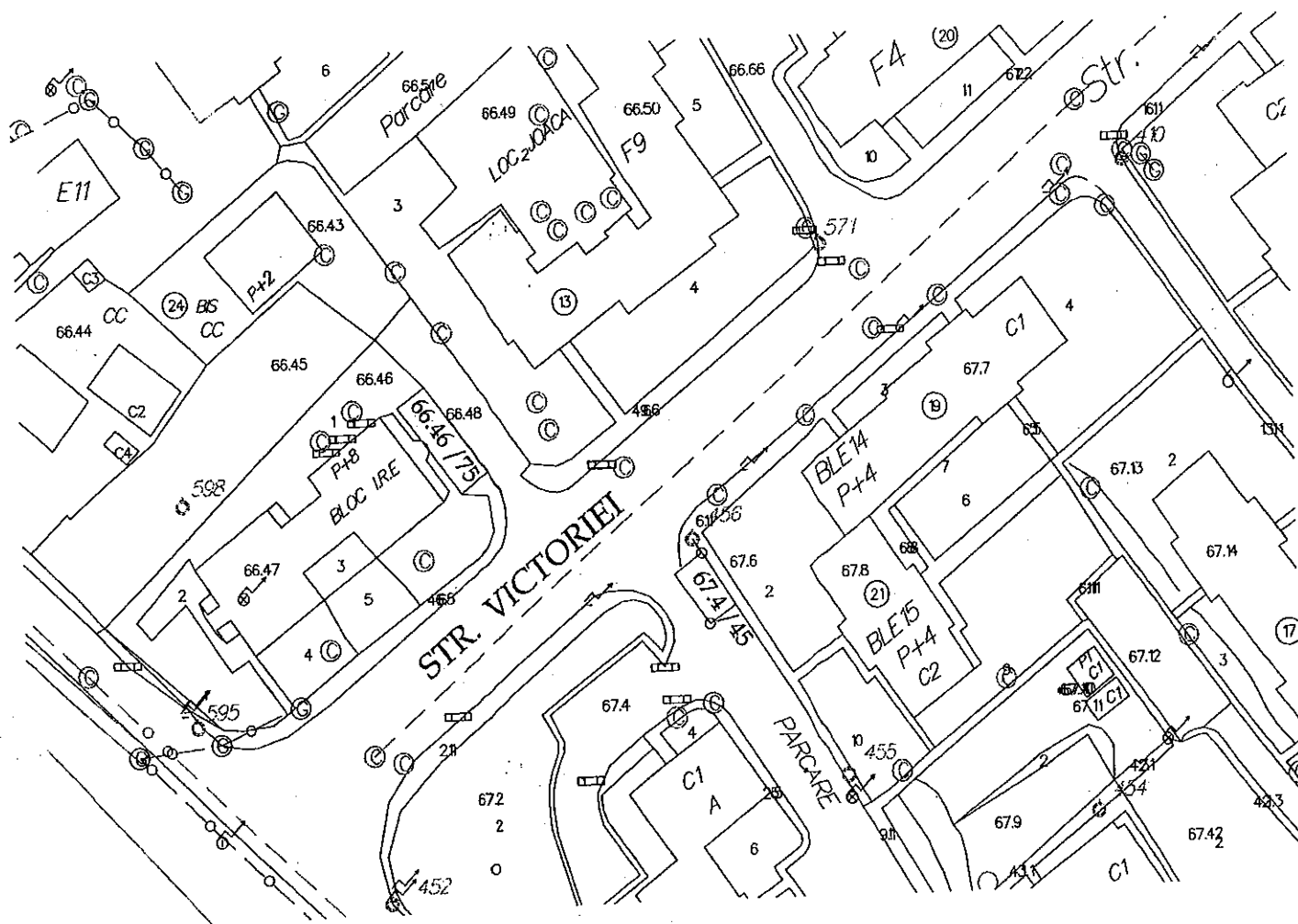
Întocmit: I. Birnicu

Șef serviciu: I. Floriștean

Data :21 07.2017

PLAN DE SITUAȚIE
SCARA 1 : 1000

Adresa amplasament: str. Victoriei, Sector cadastral 66
Situția juridică a terenului:
Terenul în suprafață de 75 mp., identic cu parcela cadastrală nr. 66.46/75, este proprietatea municipiului Suceava – domeniul privat (parcare existentă).




NOTĂ: Planul de situație a fost solicitat de Serviciul Administrare Străzi – modernizare parcare.

Întocmit: I. Birnicu

Data : 21.07.2017

Șef serviciu: I. Floriștean

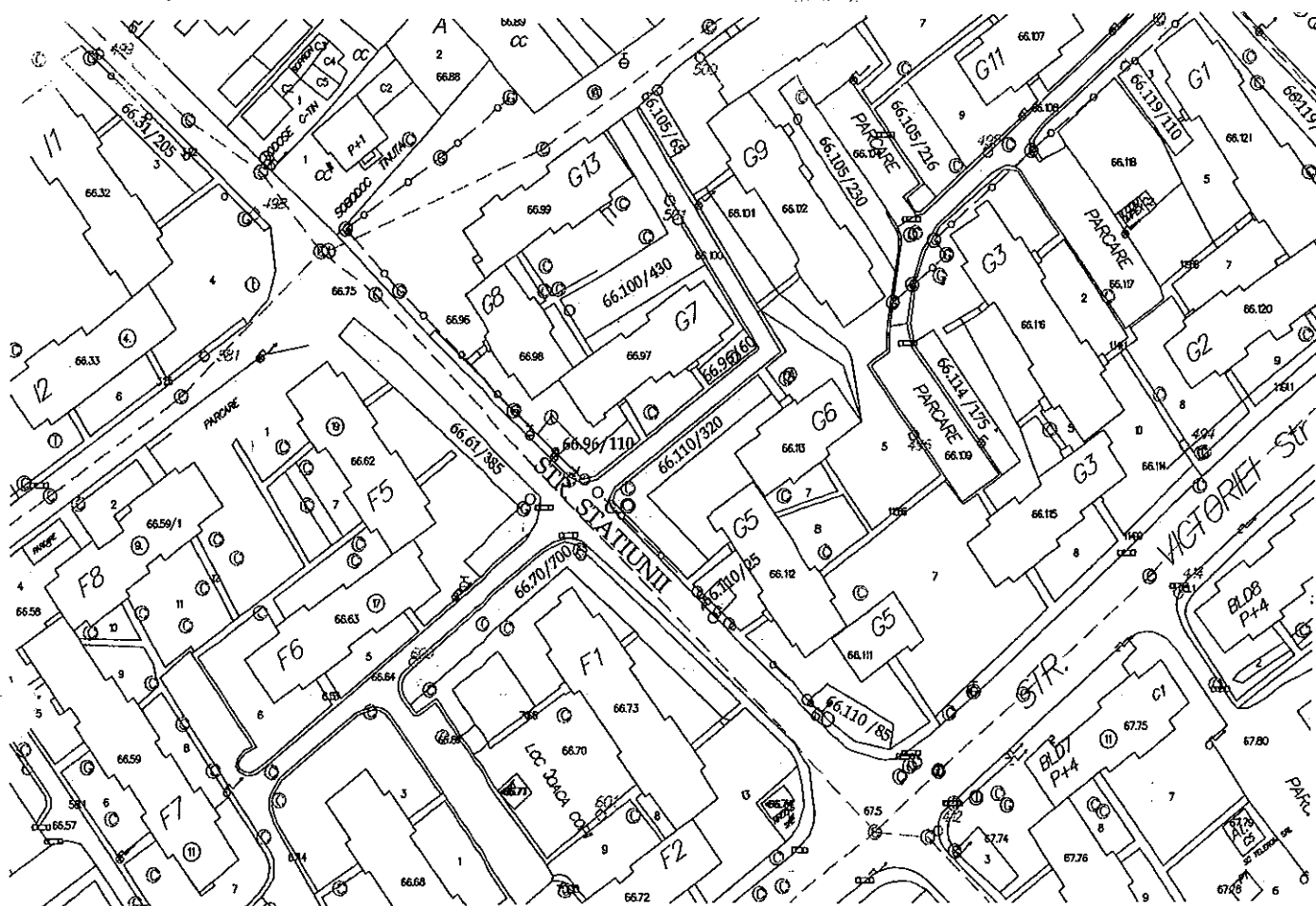


PLAN DE SITUAȚIE

SCARA 1 : 1500

Adresa amplasament: str. Stațiunii, Sector cadastral 66
Situația juridică a terenului:

Terenul în suprafață totală de 2385 mp., identic cu parcelele cadastrale nr. 66.31/205 în suprafață de 205 mp, nr. 66.61/385 în suprafață de 385 mp., nr. 66.70/700 în suprafață de 700 mp., nr. 66.110/85 în suprafață de 85 mp, nr. 66.110/25 în suprafață de 25 mp, nr. 66.110/320 în suprafață de 320 mp, nr. 66.96/110 în suprafață de 110 mp., 66.96/60 în suprafață de 60 mp., nr. 66.105/65 în suprafață de 65 mp. și nr. 66.100/430 în suprafață de 430 mp., este proprietatea municipiului Suceava – domeniul privat parcări existente).



NOTĂ: Planul de situație a fost solicitat de Serviciul Administrare Străzi – modernizare parcări.

Întocmit: I. Birnicu

Șef serviciu: I. Floriștean

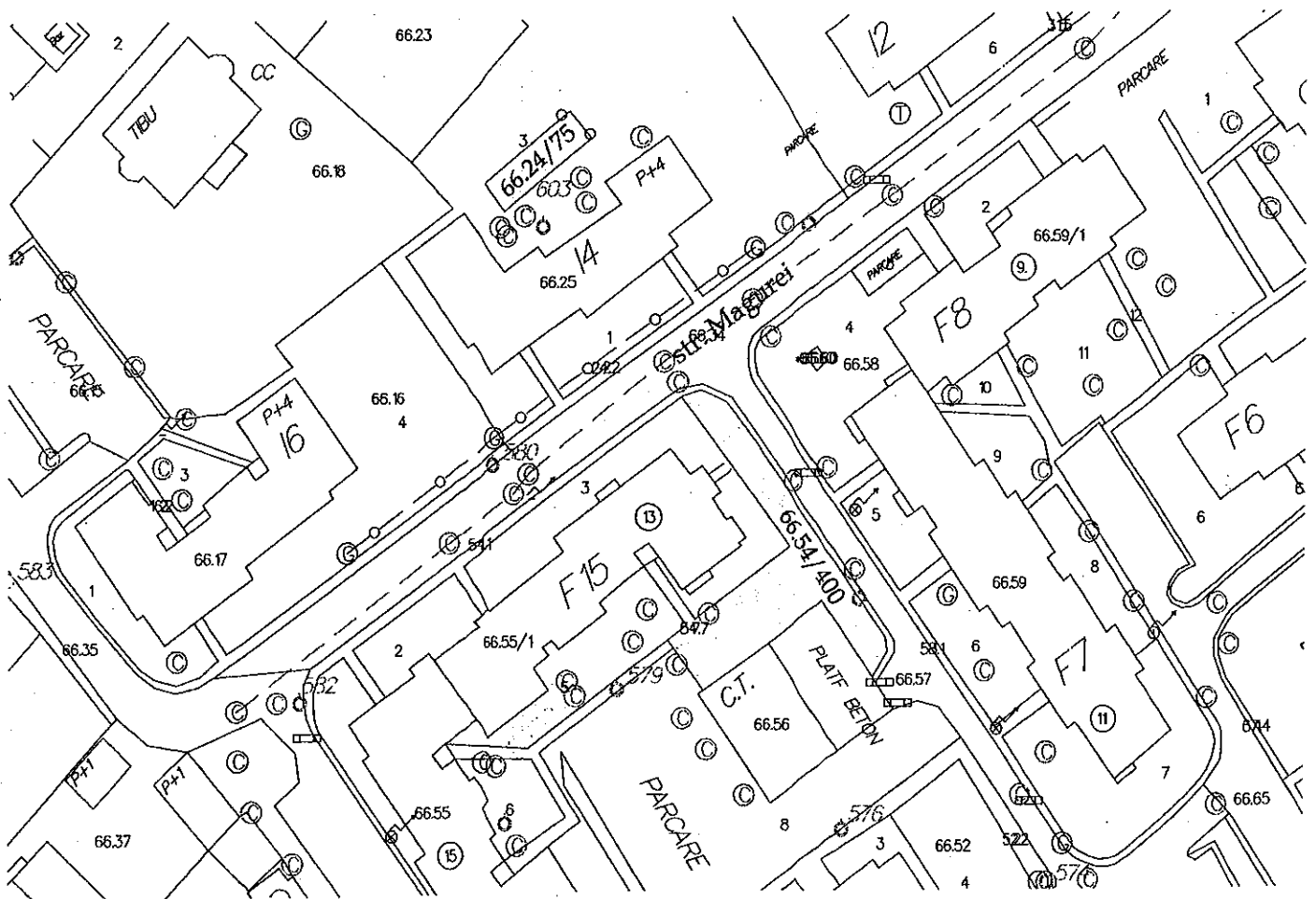
Data : 21. 07. 2017

PLAN DE SITUAȚIE
SCARA 1 : 1000

Adresa amplasament: str. Măgurei, Sector cadastral 66

Situația juridică a terenului:

Terenul în suprafață totală de 475 mp., identic cu parcelele cadastrale nr. 67.24/75 în suprafață de 75 mp. și nr. 66.54/400 în suprafață de 400 mp este proprietatea municipiului Suceava – domeniul privat (parcări existente).



NOTĂ: Planul de situație a fost solicitat de Serviciul Administrare Străzi – modernizare parcări.

Întocmit: I. Birnicu

Data : 21.07.2017

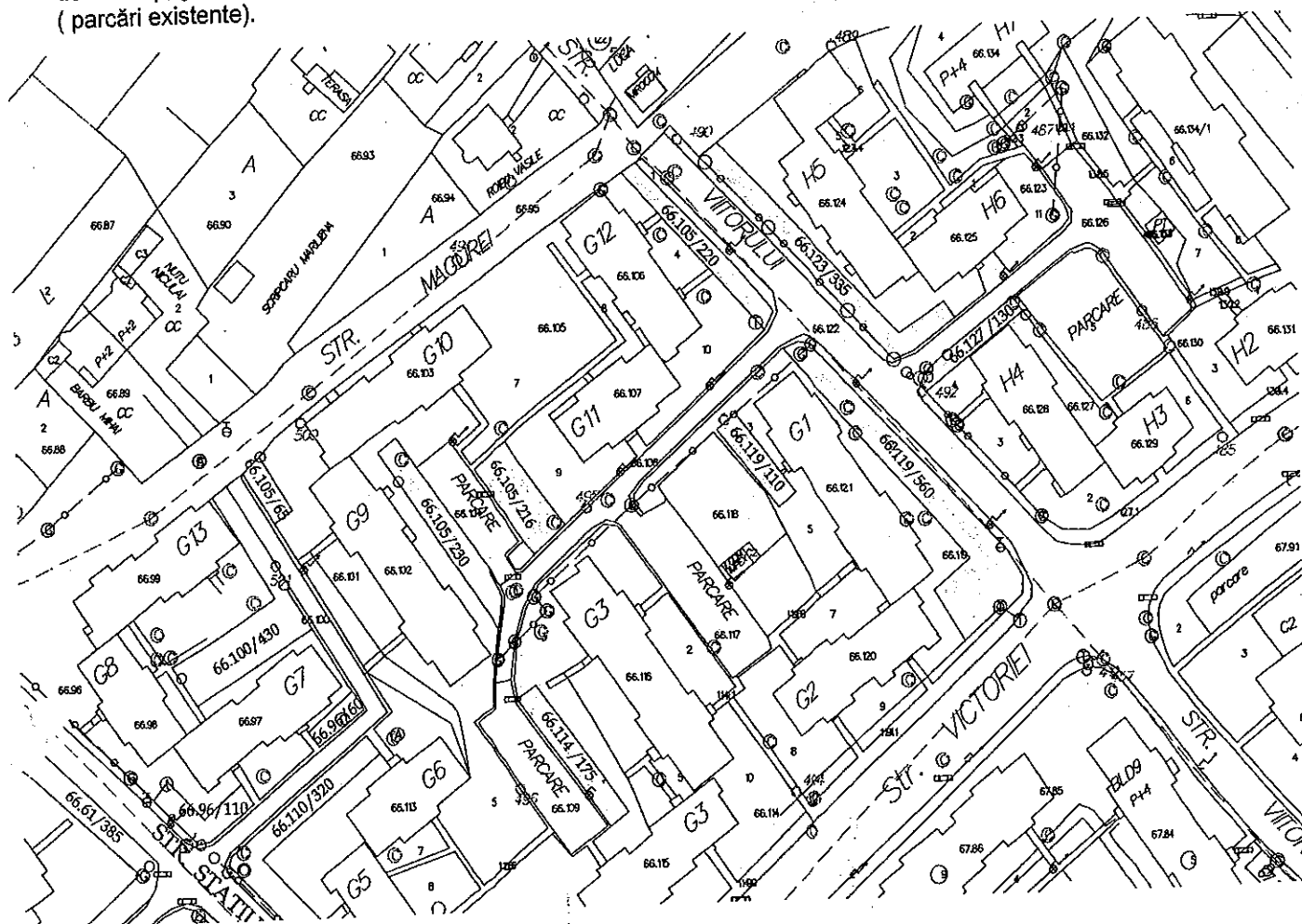
Șef serviciu: d. Floriștean

PLAN DE SITUAȚIE
SCARA 1 : 1500

Adresa amplasament: str. Viitorului, Sector cadastral 66

Situația juridică a terenului:

Terenul în suprafață totală de 1976 mp., identic cu parcelele cadastrale nr. 66.105/230 în suprafață de 230 mp, nr. 66.114/175 în suprafață de 175 mp., nr. 66.105/216 în suprafață de 216 mp., nr. 66.119/110 în suprafață de 110 mp, nr. 66.105/220 în suprafață de 220 mp, nr. 66.119/560 în suprafață de 560 mp, nr. 66.123/335 în suprafață de 335 mp, și nr. 66.127/130 în suprafață de 130 mp este proprietatea municipiului Suceava – domeniul privat (parcări existente).




NOTĂ: Planul de situație a fost solicitat de Serviciul Administrare Străzi – modernizare parcări.

Întocmit: I. Birnicu

Data : 21. 07. 2017

Șef serviciu: I. Floriștean

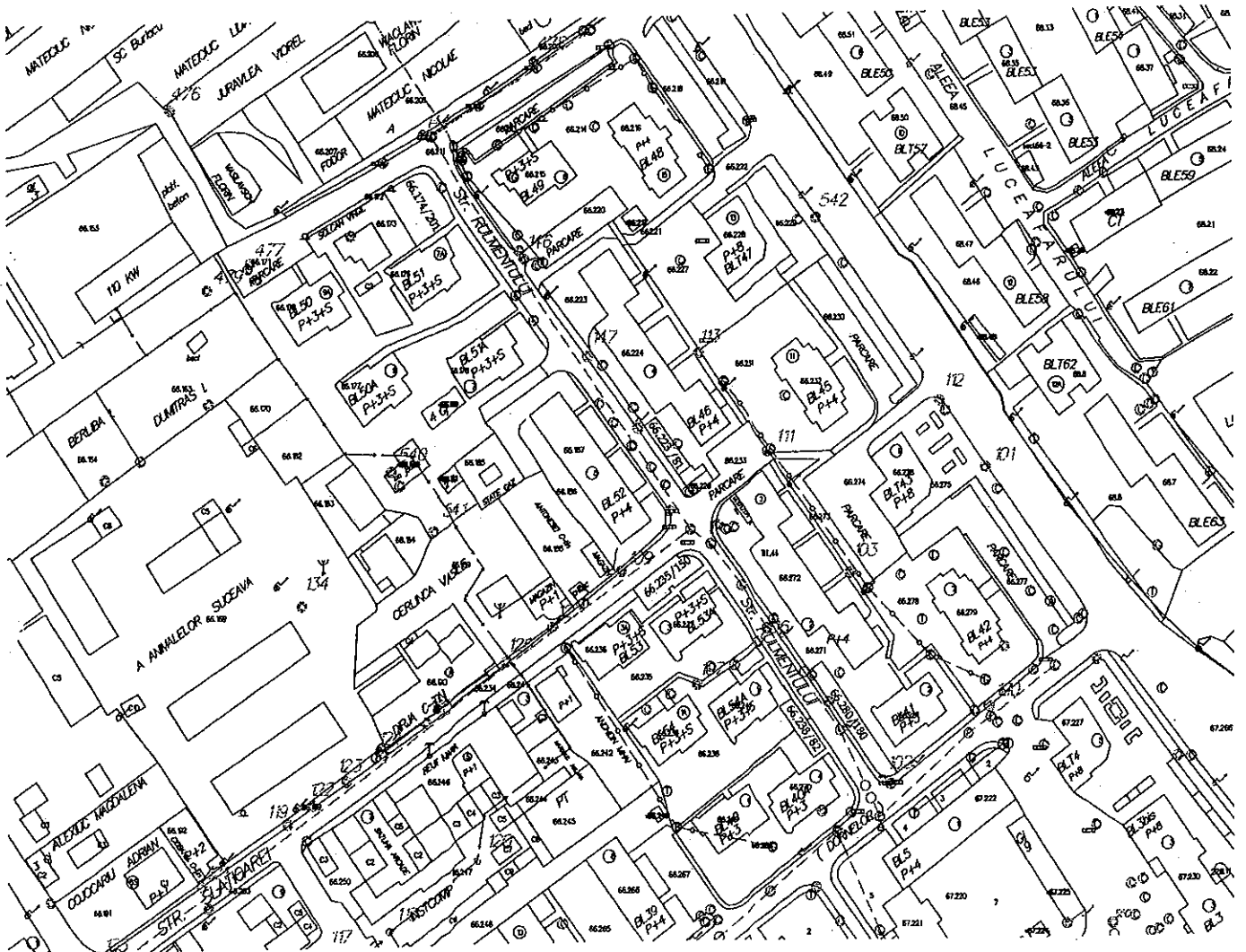


PLAN DE SITUAȚIE SCARA 1 : 2000

Adresa amplasament: str. Rulmentului, Sector cadastral 66

Situația juridică a terenului:

Terenul în suprafață totală de 694 mp., identic cu parcelele cadastrale nr. 66.174/201 în suprafață de 201 mp. nr. 66.223/81 în suprafață de 81 mp., nr. 66.235/150 în suprafață de 150 mp. nr. 66.280/180 în suprafață de 180 mp. și nr. 67.238/82 în suprafață de 82 mp este proprietatea municipiului Suceava – domeniul privat (parcări existente).



NOTĂ: Planul de situație a fost solicitat de Serviciul Administrare Străzi – modernizare parcări.

Întocmit: I. Birnicu

Șef serviciu: I. Floriștean

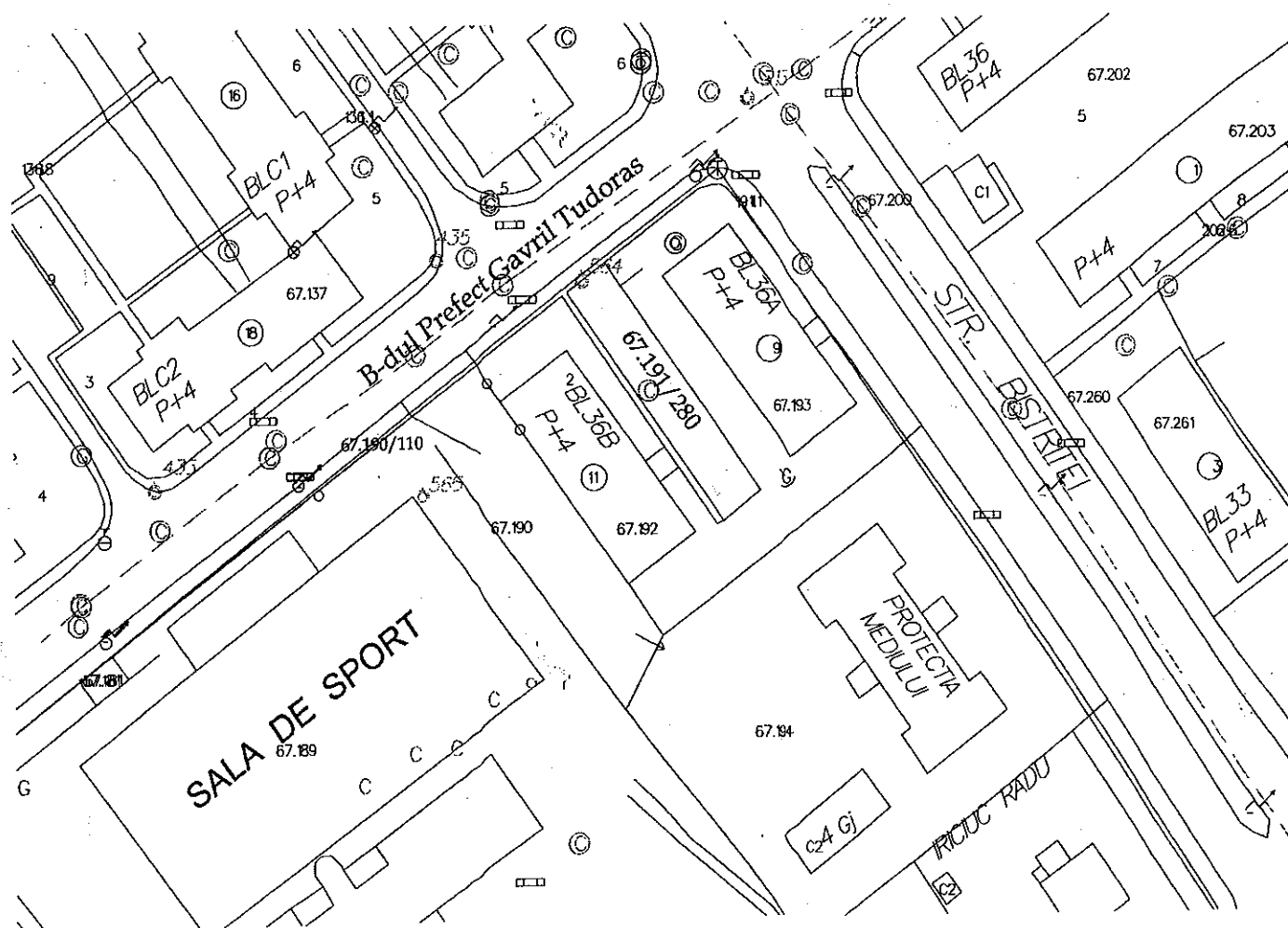
Data :21. 07.2017

PLAN DE SITUAȚIE
SCARA 1 : 1000

Adresa amplasament: B-dul Prefect G. Tudoraș , Sector cadastral 67

Situația juridică a terenului:

Terenul în suprafață de 280 mp., identic cu parcela cadastrală nr. 67.191/280, este proprietatea municipiului Suceava – domeniul privat (parcare existentă).



NOTĂ: Planul de situație a fost solicitat de Serviciul Administrare Străzi – modernizare parcare.

Întocmit: I. Birnicu

Data : 21.07.2017

Șef serviciu: I. Floriștean