

ROMÂNIA
JUDEȚUL SUCEAVA
MUNICIPIUL SUCEAVA
CONSILIUL LOCAL AL MUNICIPIULUI SUCEAVA

PROIECT

HOTĂRÂRE

privind modificarea și completarea Inventarului bunurilor care fac parte din domeniul public al municipiului Suceava, județul Suceava, înscris în Anexa la Hotărârea nr. 153/29.11.1999, cu modificările și completările ulterioare

Consiliul Local al municipiului Suceava;

Având în vedere :

-Expunerea de motive prezentată de domnul Lungu Ion, primar al municipiului Suceava, județul Suceava, înregistrată sub nr. 41255 din 13.12.2018

-Raportul compartimentului de specialitate, înregistrat sub nr. 41256 din 13.12.2018

-Raportul comisiei economico-financiară, juridică, disciplinară din cadrul Consiliului Local al municipiului Suceava, județul Suceava, înregistrat sub nr. 41256 din 13.12.2018 ;

-prevederile Legii nr.213/1998 privind bunurile proprietate publică, cu modificările și completările ulterioare și ale Hotărârii Guvernului nr. 548/1999 privind aprobarea Normelor tehnice pentru întocmirea inventarului bunurilor care alcătuiesc domeniul public al comunelor, orașelor, municipiilor și județelor;

-dispozițiile Hotărârii Guvernului nr. 1357/2001 privind atestarea domeniului public al județului Suceava, precum și al municipiilor, orașelor și comunelor din județul Suceava, cu modificările și completările ulterioare;

În temeiul dispozițiilor art. 36, alin. (2), lit.c), și art. 45 alin.(3) din Legea nr.215/2001 a administrației publice locale, republicată, cu modificările și completările ulterioare,

HOTĂRĂȘTE:

Art. 1. Inventarul bunurilor care fac parte din domeniul public al municipiului Suceava, județul Suceava, înscris în Anexa la Hotărârea nr. 153/29.11.1999, cu modificările și completările ulterioare, se completează conform anexei care face parte integrantă din prezenta hotărâre .

Art. 2. Inventarul bunurilor care fac parte din domeniul public al municipiului Suceava, județul Suceava, înscris în Anexa la Hotărârea nr. 153/29.11.1999 cu modificările și completările ulterioare, se modifică după cum urmează:

(1). Textul de la poziția nr. 28, coloana nr.3 va avea următorul cuprins : “ situată în municipiul Suceava, județul Suceava, cu îmbrăcăminte din beton asfaltic, în lungime de 440 metri și suprafața de 3686 metri pătrați, de la strada Gheorghe Doja până la strada Mitocului, cu vecinătățile: nord - proprietăți private, sud - strada Gheorghe Doja, est - strada Mitocului, vest -proprietăți private, număr cadastral 52363 și carte funciară nr. 52363 UAT Suceava”, coloana nr.4 va avea următorul cuprins : “1999”, coloana nr.5 va avea următorul cuprins : “147,83044”;

(2). Textul de la poziția nr. 215, coloana nr.3 va avea următorul cuprins : “ situată în municipiul Suceava, județul Suceava, cu îmbrăcăminte din balast, de la strada 22 Decembrie până la strada Plevnei, în lungime de 850 metri, suprafața 5.332 metri pătrați, cu vecinătățile: nord-proprietăți private, sud - proprietăți private, est - strada 22 Decembrie, vest – strada Plevnei, număr cadastral 51124 și carte funciară nr. 51124 UAT Suceava”, coloana nr.4 va avea următorul cuprins : “1999”, coloana nr.5 va avea următorul cuprins : “24,42473”;

(3). Textul de la poziția nr. 278, coloana nr.3 va avea următorul cuprins : “situat în municipiul Suceava, aferent Pieței Cuza Vodă din cartierul Burdujeni, strada Calea Burdujeni fn, județul Suceava, categoria de folosință curți-construcții, suprafața 4.938 metri pătrați, imobil împrejmuit parțial cu garduț metalic, cu vecinătățile: N,S,E,V-alei de acces, număr cadastral 48624 și carte funciară nr. 48624 UAT Suceava”, coloana nr.5 va avea următorul cuprins : “521,816”;

(4). Textul de la poziția nr. 672, coloana nr.2 va avea următorul cuprins: “Colegiul Tehnic Petru Mușat Suceava și construcții anexe”, coloana nr.3 va avea următorul cuprins: “situate în municipiul Suceava, strada Calea Unirii nr.15, județul Suceava, C19- școală, regim de înălțime P+2, suprafața construită de 776 metri pătrați și suprafața construită desfășurată 2.328 metri pătrați; C18-atelier, regim de înălțime Dpart+P, suprafața construită la sol 566 metri pătrați, suprafața construită desfășurată 864 metri pătrați; C12-sală sport și atelier, regim de înălțime Spart+P+1+2part, suprafața construită 561 metri pătrați, suprafața construită desfășurată 1.440 metri pătrați; C10- cantină, regim de înălțime Spart+P, suprafața construită 828 metri pătrați, suprafața construită desfășurată 1179 metri pătrați; C9- depozit cărbune, regim de înălțime parter, suprafața construită 17 metri pătrați, suprafața construită desfășurată 17 metri pătrați; C8- garaj, regim de înălțime parter, suprafața construită 65 metri pătrați, suprafața construită desfășurată 65 metri pătrați; C7- magazie lemne, regim de înălțime parter, suprafața construită 59 metri pătrați, suprafața construită desfășurată 59 metri pătrați; C6- cămin elevi, regim de înălțime P+3, suprafața construită 717 metri pătrați, suprafața construită desfășurată 2.868 metri pătrați; C5- depozit de carte, regim de înălțime parter, suprafața construită 138 metri pătrați, suprafața construită desfășurată 138 metri pătrați; C4- atelier și garaj, regim de înălțime parter, suprafața construită 156 metri pătrați, suprafața construită desfășurată 156 metri pătrați; C3- cămin elevi, regim de înălțime P+3, suprafața construită 853 metri pătrați, suprafața construită desfășurată 3.412 metri pătrați; C2- cămin elevi, regim de înălțime P+3, suprafața construită 858 metri pătrați, suprafața construită desfășurată 3.432 metri pătrați; C1- cabină poartă, regim de înălțime parter, suprafața construită 22 metri pătrați, suprafața construită desfășurată 22 metri pătrați; cu vecinătățile: nord-est-proprietăți particulare, sud-vest- proprietăți particulare, sud- Inspectoratul Școlar Județean Suceava, sud-est- Calea Unirii, nord, nord-vest- Biserica “Adormirea Maicii Domnului”, număr cadastral 51406 și carte funciară 51406 UAT Suceava”, coloana nr.4 va avea următorul cuprins: “C19-1963 ; C18-1963; C12-1979 ; C10-1963 ; C9-1963 ; C8-1963 ; C7-1963 ; C6-1979 ; C5-1963 ; C4-1963; C3-1963 ; C2-1963 ; C1-1963”, coloana nr.5 va avea următorul cuprins : “C19-1.387,29; C18-1.977,667; C12- 1.841,761; C10- 2.647,055; C9-1 ; C8-1 ; C7-1; C6-5.091,45; C5-1; C4-1 ; C3-3.983,761; C2-1.690,228 ; C1- 1”, coloana nr.6 va avea următorul cuprins: “Legea nr.1 din 05 ianuarie 2011 a educației naționale, cu modificările și completările ulterioare; Hotărârea Consiliului Local al municipiului Suceava nr.11 din 25.01.2018”;

(5). Textul de la poziția nr. 673, coloana nr.2 va avea următorul cuprins: “Teren aferent Colegiului Tehnic Petru Mușat Suceava”, coloana nr.3 va avea următorul cuprins : “situat în municipiul Suceava, strada Calea Unirii nr.15, județul Suceava, teren curți construcții, suprafața 24.910 metri pătrați, cu vecinătățile: cu vecinătățile: nord-est-proprietăți particulare, sud-vest- proprietăți particulare, sud- Inspectoratul Școlar Județean Suceava, sud-est- Calea Unirii, nord, nord-vest- Biserica “Adormirea Maicii Domnului”, număr cadastral 51406 și carte funciară 51406 UAT Suceava”, coloana nr.5 va avea următorul cuprins: “4.256,886”, coloana nr.6 va avea următorul

cuprins: “Legea nr.1 din 05 ianuarie 2011 a educației naționale, cu modificările și completările ulterioare; Hotărârea Consiliului Local al municipiului Suceava nr.11 din 25.01.2018”;

(6). Textul de la poziția nr. 674, coloana nr.2 va avea următorul cuprins: “Colegiul Tehnic de Industrie Alimentară Suceava și construcții anexe”, coloana nr.3 va avea următorul cuprins: “situat în municipiul Suceava, strada Dimitrie Cantemir nr.5, județul Suceava, C1- clădire învățământ, regim de înălțime P+1+2+3, suprafața construită de 723 metri pătrați și suprafața construită desfășurată 2.892 metri pătrați; C2 - microfabrică, regim de înălțime P+1, suprafața construită la sol 1.203 metri pătrați, suprafața construită desfășurată 2.005 metri pătrați; C3- cantină, regim de înălțime parter, suprafața construită la sol 569 metri pătrați, suprafața construită desfășurată 569 metri pătrați; C4-beci, regim de înălțime parter, suprafața construită la sol 140 metri pătrați, suprafața construită desfășurată 140 metri pătrați; C5- rezervor combustibil, regim de înălțime parter, suprafața construită la sol 16 metri pătrați, suprafața construită desfășurată 16 metri pătrați; C6- garaj, regim de înălțime parter, suprafața construită la sol 100 metri pătrați, suprafața construită desfășurată 100 metri pătrați; C7- anexă, regim de înălțime parter, suprafața construită la sol 58 metri pătrați, suprafața construită desfășurată 58 metri pătrați; C8- sală sport, regim de înălțime parter, suprafața construită la sol 585 metri pătrați, suprafața construită desfășurată 585 metri pătrați; C9- internat, regim de înălțime P+1+2+3, suprafața construită la sol 617 metri pătrați, suprafața construită desfășurată 2.468 metri pătrați; C10- cabină poartă, regim de înălțime parter, suprafața construită la sol 31 metri pătrați, suprafața construită desfășurată 31 metri pătrați; C11- spălătoria, regim de înălțime parter, suprafața construită la sol 242 metri pătrați, suprafața construită desfășurată 242 metri pătrați; C12- atelier școală, regim de înălțime parter, suprafața construită la sol 78 metri pătrați, suprafața construită desfășurată 78 metri pătrați; C13- centrală termică, regim de înălțime parter, suprafața construită la sol 266 metri pătrați, suprafața construită desfășurată 266 metri pătrați; C14- garaj, regim de înălțime parter, suprafața construită la sol 65 metri pătrați, suprafața construită desfășurată 65 metri pătrați; C15- anexă, regim de înălțime parter, suprafața construită la sol 31 metri pătrați, suprafața construită desfășurată 31 metri pătrați, cu vecinătățile: nord -strada Narciselor, sud-Municipiul Suceava- domeniul public, est- strada Dimitrie Cantemir, vest- proprietăți particulare, număr cadastral 52766 și carte funciară nr. 52766 UAT Suceava”, coloana nr.4 va avea următorul cuprins: “C1-1975 ; C2-1980 ; C3-1975 ; C4-1982 ; C5-1977 ; C6-1977 ; C7-1977 ; C8-1984 ; C9-1975 ; C10-1977 ; C11-1984 ; C12-1977 ; C13-1975 ; C14-1977 ; C15-1975” ; coloana nr.5 va avea următorul cuprins: “ C1-2.788,700 ; C2- 2.035,200; C3- 945,300; C4- 33,400; C5- 3,600; C6- 29,900; C7-17,300 ; C8-90,600 ; C9- 2.307,700 ; C10- 15,9; C11-251,7 ; C12-77,700 ; C13-326,500 ; C14-16,100; C15-14,700”, coloana nr.6 va avea următorul cuprins: “Legea nr.1 din 05 ianuarie 2011 a educației naționale, cu modificările și completările ulterioare; Hotărârea Consiliului Local al municipiului Suceava nr.11 din 25.01.2018”;

(7). Textul de la poziția nr. 675, coloana nr.2 va avea următorul cuprins: “Teren aferent Colegiului Tehnic de Industrie Alimentară Suceava”, coloana nr.3 va avea următorul cuprins: “situat în municipiul Suceava, strada Dimitrie Cantemir nr.5, județul Suceava, parcela curți construcții, în suprafață totală de 18.785 metri pătrați, compus din parcela de teren curți construcții în suprafață de 17.459 metri pătrați, limită gard parțial și parcela de teren curți-construcții în suprafață de 1.326 metri pătrați teren sport, cu vecinătățile: nord strada Narciselor, sud- Municipiul Suceava domeniul public, est- strada Dimitrie Cantemir, vest- proprietăți particulare, număr cadastral 52766 și carte funciară 52766 UAT Suceava,” coloana nr. 5 va avea următorul cuprins: “5.241,000”, coloana nr.6 va avea următorul cuprins: “Legea nr.1 din 05 ianuarie 2011 a educației naționale, cu modificările și completările ulterioare; Hotărârea Consiliului Local al municipiului Suceava nr.11 din 25.01.2018”;

(8). Textul de la poziția nr. 686, coloana nr.3 va avea următorul cuprins: “situat în municipiul Suceava, strada Mihai Viteazu nr.24, județul Suceava, C1- clădire învățământ, regim de înălțime S+P+2, suprafața construită la sol 1.092 metri pătrați; C2- sala de sport, regim de înălțime parter, suprafața construită la sol 640 metri pătrați; C3- cantină, regim de înălțime parter, suprafața construită la sol 616 metri pătrați; C4- internat, regim de înălțime P+2, suprafața construită la sol 734 metri pătrați; C5- cabină poartă, regim de înălțime parter, suprafața construită la sol 6 metri pătrați; C6- atelier tâmplărie, regim de înălțime parter, suprafața construită la sol 30 metri pătrați; C7- fundație, suprafața construită la sol 258 metri pătrați, suprafața construită desfășurată 258 metri pătrați; C8- fundație, suprafața construită la sol 587 metri pătrați, suprafața construită desfășurată 587 metri pătrați, cu vecinătățile: nord, est, vest- proprietăți particulare, sud- strada Mihai Viteazu, număr cadastral 44286 și carte funciară nr. 44286 UAT Suceava”, coloana nr.4 va avea următorul cuprins: “C1-1958 ; C2-1981 ; C3-1964 ; C4-1986 ; C5-1993 ; C6-1964 ; C7-2008 ; C8-2008”, coloana nr.5 va avea următorul cuprins : “ C1- 3.660,381; C2- 598,849; C3+C4- 6.231,160; C5- 1; C6-1 ; C7-1 ; C8- 1”;

(9). Textul de la poziția nr. 687, coloana nr.3 va avea următorul cuprins : “situat în municipiul Suceava, strada Mihai Viteazu nr.24, județul Suceava teren curți construcții, suprafața 10.294 metri pătrați, compus din parcela de teren curți construcții în suprafață de 8.765 metri pătrați împrejmuit cu gard plasă metalică și parcela de teren curți construcții în suprafață de 1.529 metri pătrați teren sport împrejmuit cu gard plasă sârmă, cu vecinătățile: nord, est, vest- proprietăți particulare, sud- strada Mihai Viteazu, număr cadastral 44286 și carte funciară 44286 UAT Suceava,” coloana nr. 5 va avea următorul cuprins: “1.598,9343”;

(10). Textul de la poziția nr. 694, coloana nr.2 va avea următorul cuprins : “Școala gimnazială nr.3 Suceava și construcții anexe”, coloana nr.3 va avea următorul cuprins : “situată în municipiul Suceava, strada Mărășești nr.38, județul Suceava, C1- corp A, regim de înălțime P+2E, suprafața construită la sol 823 metri pătrați, suprafața construită desfășurată 2.405 metri pătrați; C2- corp B, regim de înălțime S+P+2E, suprafața construită la sol 505 metri pătrați, suprafața construită desfășurată 1.998 metri pătrați; C3- bazin înot, regim de înălțime P+1E+M, suprafața construită la sol 685 metri pătrați, suprafața construită desfășurată 1.069 metri pătrați; C4- sală sport, regim de înălțime P+M, suprafața construită la sol 593 metri pătrați, suprafața construită desfășurată 816 metri pătrați; C5- centrală, regim de înălțime P+1E, suprafața construită la sol 135 metri pătrați, suprafața construită desfășurată 260 metri pătrați; C6- magazie, regim de înălțime P, suprafața construită la sol 70 metri pătrați, suprafața construită desfășurată 70 metri pătrați; C7- cabină poartă, regim de înălțime P, suprafața construită la sol 14 metri pătrați, suprafața construită desfășurată 14 metri pătrați; cu vecinătățile: vest- strada Mărășești, nord, sud, est,- proprietăți particulare, număr cadastral 49106 și carte funciară nr. 49106 UAT Suceava”, coloana nr.4 va avea următorul cuprins: “C1-1965 ; C2-1972 ; C3-1983 ; C4-1977 ; C5-1983 ; C6-1982 ; C7-1965 ”, coloana nr.5 va avea următorul cuprins : “ C1+C2 - 5.775,300; C3- 4621,700; C4- 2.302,700; C5-483,600 ; C6- 3,9; C7-20,9”, coloana nr.6 va avea următorul cuprins: “Legea nr.1 din 05 ianuarie 2011 a educației naționale, cu modificările și completările ulterioare; Hotărârea Consiliului Local al municipiului Suceava nr.11 din 25.01.2018”;

(11). Textul de la poziția nr. 695, coloana nr.2 va avea următorul cuprins : “Teren aferent Școlii gimnaziale nr.3 Suceava”, coloana nr.3 va avea următorul cuprins : “situat în municipiul Suceava, strada Mărășești nr.38, județul Suceava, teren curți construcții, suprafața 7.819 metri pătrați, împrejmuit parțial, cu vecinătățile: vest- strada Mărășești, nord, sud, est,- proprietăți particulare, număr cadastral 49106 și carte funciară nr. 49106 UAT Suceava,” coloana nr. 5 va avea următorul cuprins: “2.516,514”, coloana nr.6 va avea următorul cuprins: “Legea nr.1 din 05 ianuarie 2011 a educației naționale, cu modificările și completările ulterioare; Hotărârea Consiliului Local al municipiului Suceava nr.11 din 25.01.2018”;

- (12). Textul de la poziția nr. 708, coloana nr.2 va avea următorul cuprins : “Școala gimnazială nr.10 Suceava”, coloana nr.3 va avea următorul cuprins : “situată în municipiul Suceava, strada Baladei nr.6, județul Suceava, C1- școală, regim de înălțime P+2E, suprafața construită la sol 770 metri pătrați, suprafața construită desfășurată 2.298 metri pătrați; cu vecinătățile: nord-vest, nord-est și sud-est- municipiul Suceava-domeniul public, sud-vest- strada Baladei, număr cadastral 47215 și carte funciară nr. 47215 UAT Suceava”, coloana nr.4 va avea următorul cuprins: “ 1981”, coloana nr.5 va avea următorul cuprins : “1.950,648”, coloana nr.6 va avea următorul cuprins: “Legea nr.1 din 05 ianuarie 2011 a educației naționale, cu modificările și completările ulterioare; Hotărârea Consiliului Local al municipiului Suceava nr.11 din 25.01.2018”;
- (13). Textul de la poziția nr. 709, coloana nr.2 va avea următorul cuprins : “Teren aferent Școlii gimnaziale nr.10 Suceava”, coloana nr.3 va avea următorul cuprins : “situat în municipiul Suceava, strada Baladei nr.6, județul Suceava, teren curți construcții, suprafața 2.786 metri pătrați, număr cadastral 47215 și carte funciară nr. 47215 UAT Suceava și teren curți construcții, suprafața 1.080 metri pătrați, parțial împrejmuit, cu vecinătățile: nord-vest, nord-est și sud-est- municipiul Suceava-domeniul public, sud-vest- strada Baladei, număr cadastral 47216 și carte funciară nr. 47216 UAT Suceava” coloana nr. 5 va avea următorul cuprins: “600,493”, coloana nr.6 va avea următorul cuprins: “Legea nr.1 din 05 ianuarie 2011 a educației naționale, cu modificările și completările ulterioare; Hotărârea Consiliului Local al municipiului Suceava nr.11 din 25.01.2018”;
- (14). Textul de la poziția nr. 708, coloana nr.2 va avea următorul cuprins : “Școala gimnazială Miron Costin Suceava și construcție anexă”, coloana nr.3 va avea următorul cuprins : “situată în municipiul Suceava, strada Păcii nr.10, județul Suceava, C1- școală, regim de înălțime P+2E, suprafața construită la sol 1.488 metri pătrați, suprafața construită desfășurată 4.458 metri pătrați; C2- sală sport, regim de înălțime P+1E parțial, suprafața construită la sol 1.628 metri pătrați, suprafața construită desfășurată 1.780 metri pătrați, cu vecinătățile: nord-Biserica Constantin și Elena, și Grădinița cu program prelungit 1-2-3 Suceava, nord-vest- canal betonat, sud-vest-strada Amurgului, sud-est- strada Păcii, nord –est-cale de acces, număr cadastral 52683 și carte funciară nr. 52683 UAT Suceava”, coloana nr.4 va avea următorul cuprins: “C1-1980 ; C2-2008”, coloana nr.5 va avea următorul cuprins : “ C1-2733,677 ; C2-3522,171”, coloana nr.6 va avea următorul cuprins: “Legea nr.1 din 05 ianuarie 2011 a educației naționale, cu modificările și completările ulterioare; Hotărârea Consiliului Local al municipiului Suceava nr.11 din 25.01.2018”;
- (15). Textul de la poziția nr. 709, coloana nr.2 va avea următorul cuprins : “Teren aferent Școlii gimnaziale Miron Costin Suceava”, coloana nr.3 va avea următorul cuprins : “situat în municipiul Suceava, strada Păcii nr.10, județul Suceava, teren curți construcții, suprafața 8.068 metri pătrați, cu vecinătățile: nord-Biserica Constantin și Elena, și Grădinița cu program prelungit 1-2-3 Suceava, nord-vest- canal betonat, sud-vest-strada Amurgului, sud-est- strada Păcii, nord –est-cale de acces, număr cadastral 52683 și carte funciară nr. 52683 UAT Suceava ”, coloana nr. 5 va avea următorul cuprins: “1.401,047”, coloana nr.6 va avea următorul cuprins: “Legea nr.1 din 05 ianuarie 2011 a educației naționale, cu modificările și completările ulterioare; Hotărârea Consiliului Local al municipiului Suceava nr.11 din 25.01.2018”;
- (16). Textul de la poziția nr. 738, coloana nr.2 va avea următorul cuprins : “Grădinița cu program prelungit Dumbrava minunată Suceava”, coloana nr.3 va avea următorul cuprins : “situată în municipiul Suceava, strada Constantin Dobrogeanu Gherea nr. 2A, județul Suceava, regim de înălțime Sp+P, suprafața construită la sol 375 metri pătrați, suprafața construită desfășurată 466 metri pătrați, cu vecinătățile : nord, vest- proprietăți particulare, sud- strada Constantin Dobrogeanu Gherea și est- strada Armenească, număr cadastral 52083- C1 și carte funciară nr. 52083 UAT Suceava”, coloana nr.4 va avea următorul cuprins:“1930”, iar coloana nr.5 va avea următorul cuprins: “ 453,800”, coloana nr.6 va avea următorul cuprins: “Legea nr.1 din 05

ianuarie 2011 a educației naționale, cu modificările și completările ulterioare; Hotărârea Consiliului Local al municipiului Suceava nr.11 din 25.01.2018“;

(17). Textul de la poziția nr. 739, coloana nr.2 va avea următorul cuprins : “Teren aferent Grădiniței cu program prelungit Dumbrava minunată Suceava“, coloana nr.3 va avea următorul cuprins : “situat în municipiul Suceava, strada Constantin Dobrogeanu Gherea nr. 2A, județul Suceava, categoria curți construcții, suprafața 649 metri pătrați, cu vecinătățile : proprietăți particulare nord, vest- proprietăți particulare, sud- strada Constantin Dobrogeanu Gherea și est- strada Armenească, număr cadastral 52083 și carte funciară nr. 52083 UAT Suceava“, iar coloana nr.5 va avea următorul cuprins: “597,200”, coloana nr.6 va avea următorul cuprins: “Legea nr.1 din 05 ianuarie 2011 a educației naționale, cu modificările și completările ulterioare; Hotărârea Consiliului Local al municipiului Suceava nr.11 din 25.01.2018“;

(18). Textul de la poziția nr. 768, coloana nr. 1, va avea următorul cuprins : “1.6.4.”, coloana nr.2 va avea următorul cuprins: “Clădire administrativă + spații comerciale”, coloana nr.3 va avea următorul cuprins: “situată în municipiul Suceava, strada Petru Rareș numărul 9, județul Suceava, regim de înălțime S+P+1E+M, suprafața construită 413 metri pătrați, suprafața desfășurată 1.325 metri pătrați, construcție apartamentată astfel: C1-U1 suprafața utilă 338 metri pătrați, subsol destinat spațiului apărare locală antiaeriană, C1-U3 suprafața utilă 302 metri pătrați, parter destinat spațiilor comerciale și birouri Administrația Piețelor, C1-U4 suprafața utilă 338 metri pătrați, etaj destinat birourilor, C1-U5 suprafață utilă 338 metri pătrați, mansardă destinată birourilor, cu vecinătățile: nord-est strada Petru Rareș, sud-vest strada Horia Cloșca și Crișan număr cadastral 44080- C1 și carte funciară nr. 44080- C1 UAT Suceava”, coloana nr.4 va avea următorul cuprins: “1970”, coloana nr.5 va avea următorul cuprins: “ 1.060,291”;

(19).Textul de la poziția nr. 769, coloana nr. 1, va avea următorul cuprins : “1.6.4.”, coloana nr.2 va avea următorul cuprins: “Clădire administrativă și spații comerciale“, coloana nr.3 va avea următorul cuprins: “situată în municipiul Suceava, strada Petru Rareș numărul 7, județul Suceava, regim de înălțime S+P+E, suprafața construită la sol 425 metri pătrați, suprafața desfășurată 1.275 metri pătrați, cu vecinătățile: nord, est - strada Petru Rareș, sud, vest - strada Horia Cloșca și Crișan, număr cadastral 44091- C1 și carte funciară nr. 44091 UAT Suceava”, coloana nr.4 va avea următorul cuprins: “1958”, coloana nr.5 va avea următorul cuprins: “1.117,468 ”;

(20). Textul de la poziția nr. 772, coloana nr. 3, va avea următorul cuprins : “situat în municipiul Suceava, cartier Ițcani, strada Gheorghe Doja nr.5, județul Suceava, teren curți construcții, împrejmuit, aferent Cinematografului Arta Ițcani, suprafața 1.481 metri pătrați, cu vecinătățile: nord-proprietate particulară, sud-strada Gheorghe Doja, est-strada Biruinței, vest- SC Mopan SA, număr cadastral 50046 și carte funciară 50046 UAT Suceava”, coloana nr.5 va avea următorul cuprins: “149,843 ”

(21).Textul de la poziția nr. 1552, coloana nr. 2, va avea următorul cuprins : “Clădire administrativă”, coloana nr.3 va avea următorul cuprins: parte din clădirea C1 (S+P+5E), situată în municipiul Suceava, Bulevardul 1 Mai nr. 5A, județul Suceava, respectiv: subsol, parter, etaj 1, și etaj 2, suprafață utilă de 2.658,24 metri pătrați, cu vecinătățile: nord- Bulevardul 1 Mai, sud- strada Alexandru cel Bun, est-domeniul public municipiul Suceava, vest- strada Universității, număr cadastral 39365 –C1-U1 și carte funciară nr. 39365-C1-U1 UAT Suceava“, coloana nr. 5 va avea următorul cuprins : “4.765,22”;

(22). Textul de la poziția nr. 1558, coloana nr.3 va avea următorul cuprins : “situată în municipiul Suceava, județul Suceava, cu îmbrăcăminte din balast, de la strada Gheorghe Doja până la strada Plopului, lungime 680 metri, suprafața 9416 metri pătrați, cu vecinătățile : nord-strada Plopului, sud- strada Gheorghe Doja, est, vest - proprietăți private, număr cadastral 49977 și carte funciară nr. 49977 UAT Suceava ”, iar coloana nr.5 va avea următorul cuprins : “190,75148” ;

(23). Textul de la poziția nr. 1559, coloana nr.3 va avea următorul cuprins : “situată în municipiul Suceava, județul Suceava, cu îmbrăcăminte din balast, de la strada Popului până la pădurea Dumbrava, lungime=550 metri, suprafața=3268 metri pătrați, cu vecinătățile : nord-pădurea Dumbrava, sud- strada Popului, est, vest - proprietăți private, număr cadastral 49974 și carte funciară nr. 49974 UAT Suceava ”, iar coloana nr.5 va avea următorul cuprins : “168,30944”;

(24). Textul de la poziția nr. 1560, coloana nr.3 va avea următorul cuprins : “situată în municipiul Suceava, județul Suceava, cu îmbrăcăminte din balast, lungime= 550 metri, suprafața de 3071 metri pătrați, de la strada Popului până la pădurea Dumbrava, cu vecinătățile : nord-pădurea Dumbrava, sud- strada Popului, est, vest - proprietăți private, număr cadastral 49975 și carte funciară nr. 49975 UAT Suceava, ”, iar coloana nr.5 va avea următorul cuprins : “ 154,28398” ;

(25). Textul de la poziția nr. 1561, coloana nr.3 va avea următorul cuprins : “situată în municipiul Suceava, județul Suceava, cu îmbrăcăminte din balast, lungime =550 metri, suprafață 3119 metri pătrați, de la strada Popului până la pădurea Dumbrava, cu vecinătățile : nord-pădurea Dumbrava, sud- strada Popului, est, vest - proprietăți private, număr cadastral 49983 și carte funciară nr. 49983 UAT Suceava,”, iar coloana nr.5 va avea următorul cuprins : “ 154,28398” ;

(26). Textul de la poziția nr. 1562, coloana nr.3 va avea următorul cuprins : “situată în municipiul Suceava, județul Suceava, cu îmbrăcăminte din balast, lungime = 500 metri, suprafață = 2.052 metri pătrați, de la alea Dumbrăvii până la strada Socului, cu vecinătățile : nord, sud- proprietăți private, est- alea Dumbrăvii, vest – strada Socului, număr cadastral 49976 și carte funciară nr. 49976 UAT Suceava, ”, iar coloana nr.5 va avea următorul cuprins : “ 140,25852” ;

(27). Textul de la poziția nr. 1607, coloana nr.3 va avea următorul cuprins : “construcție situată în municipiul Suceava, cartier Ițcani, strada Gheorghe Doja nr.5, județul Suceava, suprafața construită la sol 587 metri pătrați, suprafața construită desfășurată 587 metri pătrați, cu vecinătățile: nord-proprietate particulară, sud-strada Gheorghe Doja, est-strada Biruinței, vest- SC Mopan SA, număr cadastral 50046-C1 și carte funciară nr. 50046 UAT Suceava”, coloana nr.5 va avea următorul cuprins : “5,74497 ” ;

(28). Textul de la poziția nr. 1952, coloana nr.3 va avea următorul cuprins : “situat în extravilanul municipiului Suceava, județul Suceava, înscris în amenajamentul silvic Ocolul silvic Pătrăuți, în suprafață de 34.400 metri pătrați, cu următoarele vecinătăți: N, E - municipiul Suceava, S, V- Ocolul Silvic Pătrăuți, număr cadastral 49119 și Cartea funciară nr.49119 UAT Suceava ”, iar coloana nr.5 va avea următorul cuprins : “3153,342”;

Art.3. Se abrogă poziția nr. 770 și poziția nr. 1933 din Inventarul bunurilor care fac parte din domeniul public al municipiului Suceava, județul Suceava, înscris în Anexa la Hotărârea nr. 153/29.11.1999 cu modificările și completările ulterioare.


Art.4. Primarul municipiului Suceava, serviciul patrimoniu și serviciul financiar contabilitate vor duce la îndeplinire prevederile prezentei hotărâri.

**INIȚIATOR
PRIMAR
ION IONUȚI**



**AVIZAT PENTRU LEGALITATE
SECRETAR MUNICIPIU
IOAN CIUTAC**

**Viza control financiar
Preventiv propriu
Elisabeta Văideanu**





MUNICIPIUL SUCEAVA

B-dul 1 Mai nr. 5A, cod: 720224

www.primariasv.ro, primsv@primariasv.ro

Tel: 0230-212696, Fax: 0230-520593

PRIMĂRIA MUNICIPIULUI SUCEAVA

Nr. 4/255 din 13.12.2018

EXPUNERE DE MOTIVE

În anexa la HCL nr.153/29.11.1999 cu modificările și completările ulterioare se regăsește Inventarul bunurilor ce aparțin domeniului public al municipiului Suceava- județul Suceava.

Prin Hotărârea Consiliului Local al municipiului Suceava nr. 42 din 27.02.2014 s-a aprobat modificarea precum și completarea Inventarului bunurilor ce fac parte din domeniul public al municipiului Suceava, județul Suceava, înscris în anexa la HCL nr.153/29.11.1999 cu modificările și completările ulterioare. La poziția 768 din anexa la HCL nr.153/1999 este înregistrat imobilul „Sediul administrativ Piața Centrală” în suprafață de 430 mp, situat în Suceava, str. Petru Rareș nr.7, iar la poziția 769 este înregistrat imobilul „Hala centrală”, în suprafață de 400 mp, situat în Suceava, strada Petru Rareș nr.9. Urmare a întocmirii lucrărilor cadastrale în vederea înregistrării dreptului de proprietate a municipiului Suceava asupra clădirilor și terenurilor aferente piețelor, în registrul de publicitate imobiliară, au rezultat modificări la elementele de identificare față de cele înregistrate în inventarul domeniului public al Municipiului Suceava. De asemenea, conform studiului topografic realizat în acest scop s-a completat anexa la inventarul bunurilor ce aparțin domeniului public al municipiului Suceava cu terenul aferent clădirilor administrative și spații comerciale situate în Suceava, strada Petru Rareș nr. 7, respectiv Petru Rareș nr.9. Având în vedere extrasele de carte funciară nr.44080 și nr. 44091, completările sunt evidențiate în anexa la prezentul proiect de hotărâre la pozițiile 1955, 1956, 1957 și 1958, iar modificările sunt evidențiate în articolul nr.2 la prezentul proiect de hotărâre.

La poziția 770, secțiunea I – “Bunuri imobile”, este înregistrat imobilul „Cantina de ajutor social Suceava” situat în strada Petru Rareș nr.46, în vecinătatea Pieței centrale Suceava și terenul aferent în suprafață de 425 mp. Urmare a întocmirii lucrărilor cadastrale în vederea înregistrării dreptului de proprietate a municipiului Suceava asupra clădirii și terenului aferent acestui imobil, în registrul de publicitate imobiliară, au rezultat modificări la elementele de identificare față de cele înregistrate în inventarul domeniului public al Municipiului Suceava, potrivit Hotărârii Consiliului Local nr. 190 din 18.06.2016. Având în vedere extrasul de carte funciară, imobilul Cantina de ajutor social și terenul aferent cu noile date de identificare, respectiv număr cadastral 47499 și carte funciară 47499 sunt înregistrate la pozițiile 1959 și 1960 din anexa la prezentul proiect de hotărâre, iar poziția 770 la care a fost înregistrat inițial imobilul, se abrogă potrivit articolului 3 din prezentul proiect de hotărâre.

Ca urmare a întocmirii lucrărilor cadastrale la unitățile școlare: Colegiul Tehnic Petru Mușat Suceava, Colegiul Tehnic de Industrie Alimentară Suceava, Colegiul Național Petru Rareș Suceava, Școala gimnazială nr.3 Suceava, Școala gimnazială nr.10 Suceava, Școala gimnazială Miron Costin Suceava, Grădinița cu program prelungit Dumbrava minunată Suceava, precum și la Cinematograful Arta Ițcani, s-au făcut modificările conform extraselor de carte funciară, evidențiate în cadrul art.2 la prezentul proiect de hotărâre. Având în vedere faptul că sala de sport

de la Școala gimnazială Miron Costin Suceava, în urma efectuării lucrărilor cadastrale are o altă suprafață decât cea înregistrată la poziția 1933 din Inventarul bunurilor care fac parte din domeniul public al municipiului Suceava, județul Suceava, înscris în anexa la Hotărârea nr. 153/29.11.1999 cu modificările și completările ulterioare, propunem eliminarea poziției nr.1933 și înregistrarea ei, cu noua suprafață la poziția 708, așa cum a fost modificată în prezentul proiect de hotărâre.

Municipiul Suceava este proprietarul unei părți din construcția administrativă constând în subsol, etaj 1, și etaj 2 din clădirea S+P+5E, situată în municipiul Suceava, județul Suceava, Bulevardul 1 Mai nr.5 A, iar Județul Suceava este proprietarul etajelor 3, 4 și 5 din același imobil. Ca urmare a actualizării informațiilor tehnice în cartea funciară, s-au efectuat măsurători cadastrale asupra imobilului menționat mai sus. Potrivit extrasului de carte funciară, imobilul cu numărul cadastral 39365 C1-U1, număr topografic 3092/1/I, înscris în cartea funciară 39365-C1-U1 UAT Suceava, este proprietatea Municipiului Suceava.

Potrivit Hotărârii Consiliului Local al Municipiului Suceava numărul 54 din 25.02.2016, terenul situat în incinta pieței agroalimentare George Enescu, categoria de folosință curți-construcții, în suprafață de 101,35 metri pătrați, identic cu parcela cu numărul cadastral 49614 din Cartea funciară 49614 a municipiului Suceava, aferent parcelei de clădire spațiu comercial, a fost înregistrat la poziția 1961 în anexa la prezentul proiect de hotărâre.

Având în vedere Hotărârea Consiliului Local al Municipiului Suceava nr. 226 din 28.07.2016, contractul de donație autentificat sub nr. 3007 din 01.08.2016, la poziția 1962 din anexa la prezentul proiect de hotărâre a fost înregistrat terenul situat în intravilanul municipiului Suceava, județul Suceava, B-dul Sofia Vicoveanca fără număr, în suprafață de 143 metri pătrați, identic cu parcela cadastrală nr.49552, teren arabil, înscris în Cartea funciară nr. 49552.

Potrivit Hotărârii Consiliului Local al municipiului Suceava nr. 82/29.03.2018 și a contractului de donație autentificat sub nr. 1805 din 18.04.2018, terenul în suprafață de 226 mp, cu nr. cadastral 50625 și carte funciară 50625 UAT Suceava, situat în municipiul Suceava, bulevardul 1 Decembrie 1918 este proprietatea municipiului Suceava-domeniul public. Acesta este înregistrat la poziția nr. 1963 din anexa la prezentul proiect de hotărâre.

Potrivit Hotărârii Consiliului Local al municipiului Suceava nr. 264 din 30.08.2018 și a contractului de donație autentificat sub nr. 4957 din 07.09.2018, terenul în suprafață de 336 mp, cu nr. cadastral 52216 și carte funciară 52216 UAT Suceava, situat în municipiul Suceava, bulevardul 1 Decembrie 1918 este proprietatea municipiului Suceava-domeniul public. Acesta este înregistrat la poziția nr. 1964 din anexa la prezentul proiect de hotărâre.

Imobilul cu numărul cadastral 49119 din cartea funciară 49119 UAT Suceava își modifică suprafața înregistrată inițial în Inventarul bunurilor care fac parte din domeniul public al municipiului Suceava, județul Suceava, înscris în anexa la Hotărârea nr. 153/29.11.1999 cu modificările și completările ulterioare, poziția 1952, de la 47.400 metri pătrați la 34.400 metri pătrați, conform articolului 2, la prezentul proiect de hotărâre, diferența fiind înregistrată în inventarul bunurilor ce aparțin domeniului privat al municipiului Suceava.


Ca urmare a întocmirii documentației cadastrale pentru strada Biruinței, strada Vasile Pîrvan, strada Fagului, strada Arșarului, strada Frasinului, strada Socului și strada Plopului, potrivit extraselor de carte funciară nr. nr.52363, nr. 51124, nr. 49977, nr. 49974, nr. 49975, nr. 49983 și nr. 49976, au fost modificate pozițiile nr. 28, nr. 215, nr. 1558, nr. 1559, nr. 1560, nr. 1561 și nr. 1562 din Inventarul bunurilor care fac parte din domeniul public al municipiului Suceava, județul Suceava, înscris în Anexa la Hotărârea nr. 153/29.11.1999 cu modificările și completările ulterioare, conform articolului 2 la prezentul proiect de hotărâre.

Având în vedere actul de dezlipire autentificat sub nr.821 din 05.03.2018, imobilul cu nr. cadastral 52075-C1 și carte funciară nr. 52075 UAT Suceava și terenul aferent acestuia este

înregistrat în inventarul bunurilor ce aparțin domeniului public al municipiului Suceava, fiind transmis în administrarea Universității Ștefan cel Mare din Suceava. Aceste modificări sunt evidențiate la pozițiile 1965 și 1966 la prezentul proiect de hotărâre.

Față de cele menționate mai sus, supun aprobării Consiliului Local al Municipiului Suceava proiectul de hotărâre anexat în forma redactată și prezentată alăturat, în vederea transmiterii acesteia Consiliului Județean Suceava pentru promovarea unei hotărâri de guvern privind modificarea precum și completarea Inventarului bunurilor ce fac parte din domeniul public al municipiului Suceava, județul Suceava, înscris în anexa la HCL nr.153/29.11.1999 cu modificările și completările ulterioare.

**PRIMAR
ION LUNGU**





MUNICIPIUL SUCEAVA


B-dul 1 Mai nr. 5A, cod: 720224

www.primariasv.ro, primsv@primariasv.ro

Tel: 0230-212696, Fax: 0230-520593

DIRECȚIA PATRIMONIU
Serviciul Patrimoniu

Nr. 41256 din 13.12.2018



RAPORT al serviciului de specialitate

Urmare a întocmirii lucrărilor cadastrale în vederea înregistrării dreptului de proprietate a municipiului Suceava asupra clădirilor și terenurilor proprietate publică, în registrul de publicitate imobiliară, au rezultat modificări la elementele de identificare față de cele înregistrate în inventarul domeniului public al municipiului Suceava.

Prin Hotărârea Consiliului Local al municipiului Suceava nr. 42 din 27.02.2014 s-a aprobat modificarea precum și completarea Inventarului bunurilor ce fac parte din domeniul public al municipiului Suceava, județul Suceava, înscris în anexa la HCL nr.153/29.11.1999 cu modificările și completările ulterioare. La poziția 768 din anexa la HCL nr.153/1999 este înregistrat imobilul „Sediul administrativ Piața Centrală” în suprafață de 430 mp, situat în Suceava, str. Petru Rareș nr.7, iar la poziția 769 este înregistrat imobilul „Hala centrală”, în suprafață de 400 mp, situat în Suceava, strada Petru Rareș nr.9. Urmare a întocmirii lucrărilor cadastrale în vederea înregistrării dreptului de proprietate a municipiului Suceava asupra clădirilor și terenurilor aferente piețelor, în registrul de publicitate imobiliară, au rezultat modificări la elementele de identificare față de cele înregistrate în inventarul domeniului public al Municipiului Suceava. De asemenea, conform studiului topografic realizat în acest scop s-a completat anexa la inventarul bunurilor ce aparțin domeniului public al municipiului Suceava cu terenul aferent clădirilor administrative și spații comerciale situate în Suceava, strada Petru Rareș nr. 7, respectiv Petru Rareș nr.9. Având în vedere extrasele de carte funciară nr.44080 și nr. 44091, completările sunt evidențiate în anexa la prezentul proiect de hotărâre la pozițiile 1955, 1956, 1957 și 1958, iar modificările sunt evidențiate în articolul nr.2 la prezentul proiect de hotărâre.

La poziția 770, secțiunea I – “Bunuri imobile”, este înregistrat imobilul „Cantina de ajutor social Suceava” situat în strada Petru Rareș nr.46, în vecinătatea Pieței centrale Suceava și terenul aferent în suprafață de 425 mp. Urmare a întocmirii lucrărilor cadastrale în vederea înregistrării dreptului de proprietate a municipiului Suceava asupra clădirii și terenului aferent acestui imobil, în registrul de publicitate imobiliară, au rezultat modificări la elementele de identificare față de cele înregistrate în inventarul domeniului public al Municipiului Suceava, potrivit Hotărârii Consiliului Local nr. 190 din 18.06.2016. Având în vedere extrasul de carte funciară, imobilul Cantina de ajutor social și terenul aferent cu noile date de identificare, respectiv număr cadastral 47499 și carte funciară 47499 sunt înregistrate la pozițiile 1959 și 1960 din anexa la prezentul

proiect de hotărâre, iar poziția 770 la care a fost înregistrat inițial imobilul, se abrogă potrivit articolului 3 din prezentul proiect de hotărâre.

Ca urmare a întocmirii lucrărilor cadastrale la unitățile școlare: Colegiul Tehnic Petru Mușat Suceava, Colegiul Tehnic de Industrie Alimentară Suceava, Colegiul Național Petru Rareș Suceava, Școala gimnazială nr.3 Suceava, Școala gimnazială nr.10 Suceava, Școala gimnazială Miron Costin Suceava, Grădinița cu program prelungit Dumbrava minunată Suceava, precum și la Cinematograful Arta Ițcani, s-au făcut modificările conform extraselor de carte funciară, evidențiate în cadrul art.2 la prezentul proiect de hotărâre. Având în vedere faptul că sala de sport de la Școala gimnazială Miron Costin Suceava, în urma efectuării lucrărilor cadastrale are o altă suprafață decât cea înregistrată la poziția 1933 din Inventarul bunurilor care fac parte din domeniul public al municipiului Suceava, județul Suceava, înscris în anexa la Hotărârea nr. 153/29.11.1999 cu modificările și completările ulterioare, propunem eliminarea poziției nr.1933 și înregistrarea ei, cu noua suprafață la poziția 708, așa cum a fost modificată în prezentul proiect de hotărâre.

Municipiul Suceava este proprietarul unei părți din construcția administrativă constând în subsol, etaj 1, și etaj 2 din clădirea S+P+5E, situată în municipiul Suceava, județul Suceava, Bulevardul 1 Mai nr.5 A, iar Județul Suceava este proprietarul etajelor 3, 4 și 5 din același imobil. Ca urmare a actualizării informațiilor tehnice în cartea funciară, s-au efectuat măsurători cadastrale asupra imobilului menționat mai sus. Potrivit extrasului de carte funciară, imobilul cu numărul cadastral 39365 C1-U1, număr topografic 3092/1/I, înscris în cartea funciară 39365-C1-U1 UAT Suceava, este proprietatea Municipiului Suceava.

Potrivit Hotărârii Consiliului Local al Municipiului Suceava numărul 54 din 25.02.2016, terenul situat în incinta pieței agroalimentare George Enescu, categoria de folosință curți-construcții, în suprafață de 101,35 metri pătrați, identic cu parcela cu numărul cadastral 49614 din Cartea funciară 49614 a municipiului Suceava, aferent parcelei de clădire spațiu comercial, a fost înregistrat la poziția 1961 în anexa la prezentul proiect de hotărâre.

Având în vedere Hotărârea Consiliului Local al Municipiului Suceava nr. 226 din 28.07.2016, contractul de donație autentificat sub nr. 3007 din 01.08.2016, la poziția 1962 din anexa la prezentul proiect de hotărâre a fost înregistrat terenul situat în intravilanul municipiului Suceava, județul Suceava, B-dul Sofia Vicoveanca fără număr, în suprafață de 143 metri pătrați, identic cu parcela cadastrală nr.49552, teren arabil, înscris în Cartea funciară nr. 49552.

Potrivit Hotărârii Consiliului Local al municipiului Suceava nr. 82/29.03.2018 și a contractului de donație autentificat sub nr. 1805 din 18.04.2018, terenul în suprafață de 226 mp, cu nr. cadastral 50625 și carte funciară 50625 UAT Suceava, situat în municipiul Suceava, bulevardul 1 Decembrie 1918 este proprietatea municipiului Suceava-domeniul public. Acesta este înregistrat la poziția nr. 1963 din anexa la prezentul proiect de hotărâre.

Potrivit Hotărârii Consiliului Local al municipiului Suceava nr. 264 din 30.08.2018 și a contractului de donație autentificat sub nr. 4957 din 07.09.2018, terenul în suprafață de 336 mp, cu nr. cadastral 52216 și carte funciară 52216 UAT Suceava, situat în municipiul Suceava, bulevardul 1 Decembrie 1918 este proprietatea municipiului Suceava-domeniul public. Acesta este înregistrat la poziția nr. 1964 din anexa la prezentul proiect de hotărâre.

Imobilul cu numărul cadastral 49119 din cartea funciară 49119 UAT Suceava își modifică suprafața înregistrată inițial în Inventarul bunurilor care fac parte din domeniul public al municipiului Suceava, județul Suceava, înscris în anexa la Hotărârea nr. 153/29.11.1999 cu modificările și completările ulterioare, poziția 1952, de la 47.400 metri pătrați la 34.400 metri pătrați, conform articolului 2, la prezentul proiect de hotărâre, diferența fiind înregistrată în inventarul bunurilor ce aparțin domeniului privat al municipiului Suceava.

Ca urmare a întocmirii documentației cadastrale pentru strada Biruinței, strada Vasile Pîrvan, strada Fagului, strada Arțarului, strada Frasinului, strada Socului și strada Plopului, potrivit extraselor de carte funciară nr. nr.52363, nr. 51124, nr. 49977, nr. 49974, nr. 49975, nr. 49983 și nr. 49976, au fost modificate pozițiile nr. 28, nr. 215, nr. 1558, nr. 1559, nr. 1560, nr. 1561 și nr. 1562 din Inventarul bunurilor care fac parte din domeniul public al municipiului Suceava, județul Suceava, înscris în Anexa la Hotărârea nr. 153/29.11.1999 cu modificările și completările ulterioare, conform articolului 2 la prezentul proiect de hotărâre.


Având în vedere actul de dezlipire autentificat sub nr.821 din 05.03.2018, imobilul cu nr. cadastral 52075-C1 și carte funciară nr. 52075 UAT Suceava și terenul aferent acestuia este înregistrat în inventarul bunurilor ce aparțin domeniului public al municipiului Suceava, fiind transmis în administrarea Universității Ștefan cel Mare din Suceava. Aceste modificări sunt evidențiate la pozițiile 1965 și 1966 la prezentul proiect de hotărâre.

Față de cele menționate mai sus, considerăm oportun adoptarea proiectului de hotărâre în forma redactată alăturat.

**Director executiv
Damian Camelia**



**Șef serviciu
Țurcanu Floarea**



ROMANIA
JUDEȚUL SUCEAVA
MUNICIPIUL SUCEAVA
COMISIA SPECIALĂ PENTRU ÎNTOCMIREA INVENTARULUI
BUNURILOR CARE ALCAȚUIESC DOMENIUL PUBLIC AL
MUNICIPIULUI SUCEAVA

Anexă
la Hotărârea nr. din

Primarul municipiului Suceava,

Lungu Ion

COMPLETARI

la Inventarul bunurilor care fac parte din domeniului public al municipiului

Suceava, județul Suceava, înscris în Anexa la Hotărârea nr. 153/29.11.1999, cu modificările și completările ulterioare

Secțiunea I – Bunuri imobile

Nr.crt.	Codul de clasificare	Denumirea bunului	Elementele de identificare	Anul dobândirii / dării în folosință	Valoarea de inventar, (mii lei)	Situația juridică actuală/denumire act proprietate sau alte acte doveditoare
1955	-	Teren	situat în municipiul Suceava, strada Petru Rareș nr. 9, județul Suceava, categoria de folosință curți-construcții, în suprafață de 413 metri pătrați, cu vecinătățile: nord, est- strada Petru Rareș, sud, vest- strada Horia Cloșca și Crișan număr cadastral 44080 și carte funciară nr.44080 UAT Suceava	1970	14,8906	Hotărârea Consiliului Local al municipiului Suceava nr.42 din 27.02.2014; număr cadastral 44080 și carte funciară nr.44080 UAT Suceava
1956	-	Teren	situat în municipiul Suceava, strada Petru Rareș nr. 7, județul Suceava, categoria de folosință curți construcții, neîmprejmuit, în suprafață de 2941 metri pătrați, cu vecinătățile: nord, est- strada Petru Rareș, sud, vest- strada Horia Cloșca și Crișan, număr cadastral 44091 și carte funciară nr.44091 UAT Suceava	1958	65,7958	Hotărârea Consiliului Local al municipiului Suceava nr.42 din 27.02.2014; număr cadastral 44091 și carte funciară nr. 44091 UAT Suceava
1957	1.6.4.	Spații comerciale	situate în municipiul Suceava, strada Petru Rareș nr. 7, județul Suceava, suprafața construită =178 metri pătrați, cu vecinătățile: nord, sud, est, vest- municipiul Suceava- domeniul public, număr cadastral 44091-C2 și carte funciară nr. 44091 UAT Suceava	1995	281,5000	Hotărârea Consiliului Local al municipiului Suceava nr.42 din 27.02.2014; număr cadastral 44091-C2 și carte funciară nr. 44091 UAT Suceava

1958	1.6.4.	Spații comerciale	situate în municipiul Suceava, strada Petru Rareș nr. 7, județul Suceava, suprafața construită =89 metri pătrați, nord, sud, est, vest- municipiul Suceava- domeniul public, număr cadastral 44091-C3 și carte funciארă nr. 44091 UAT Suceava	1995	140,8000	Hotărârea Consiliului Local al municipiului Suceava nr.42 din 27.02.2014; număr cadastral 44091-C3 și carte funciארă nr.44091 UAT Suceava
1959	1.6.2.	Cantina de ajutor social	situată în municipiul Suceava, strada Petru Rareș nr.46, județul Suceava, în vecinătatea pieței centrale Suceava, având suprafața construită la sol de 397 metri pătrați și suprafața construită desfășurată de 473 metri pătrați, cu vecinătățile: nord- municipiul Suceava, sud- strada Petru Rareș, est- strada Avram Iancu, proprietăți particulare (Bujor Ștefan și Herșcovici), vest - proprietate particulară (Lupu Vasile), număr cadastral 47499 – C1, și carte funciארă nr. 47499 UAT Suceava	1962	504,1546	Hotărârea Consiliului Local al Municipiului Suceava numărul 190 din 18 iunie 2015; număr cadastral 47499-C1 și carte funciארă nr. 47499 UAT Suceava
1960	-	Teren	situat în municipiul Suceava, strada Petru Rareș nr.46, județul Suceava, categoria curți construcții în suprafață de 600 metri pătrați, împrejmuit parțial, aferent Cantinei de ajutor social Suceava, cu vecinătățile: nord- municipiul Suceava, sud- strada Petru Rareș, est- strada Avram Iancu, proprietăți particulare (Bujor Ștefan și Herșcovici), vest - proprietate particulară (Lupu Vasile), număr cadastral 47499 și carte funciארă nr. 47499 UAT Suceava	1962	63,4042	Hotărârea Consiliului Local al Municipiului Suceava numărul 190 din 18 iunie 2015; număr cadastral 47499 și carte funciארă nr.47499 UAT Suceava
1961	-	Teren	situat în municipiul Suceava, Piața George Enescu, județul Suceava, categoria de folosință curți-construcții, în suprafață de 101 metri pătrați, aferent parcelei de clădire spațiu comercial, cu vecinătățile: nord -SC Zimbru SA Suceava, sud, est și vest- municipiul Suceava, număr cadastral 49614 și carte funciארă nr. 49614 UAT Suceava	1980	10,7100	Hotărârea Consiliului Local al municipiului Suceava nr.54 din 25.02.2016; număr cadastral 49614 și carte funciארă nr.49614 UAT Suceava

1962	-	Teren	situat în intravilanul municipiului Suceava, județul Suceava, bulevardul Sofia Vicoveanca fără număr, în suprafață de 143 metri pătrați, cu vecinătățile: nord-proprietăți particulare, sud-proprietăți particulare, est-drum, vest-proprietate Mandachi Ștefan, număr cadastral 49552 și carte funciară nr. 49552 UAT Suceava	2016	4,6000	Hotărârea Consiliului Local al Municipiului Suceava nr. 226 din 28.07.2016; contractul de donație autentificat sub nr. 3007 din 01.08.2016; număr cadastral 49552 și carte funciară nr. 49552 UAT Suceava
1963	-	Teren	situat în intravilanul municipiului Suceava, bulevardul 1 Decembrie 1918 fără număr, județul Suceava, în suprafață de 226 metri pătrați, cu vecinătățile: nord- S.C. Polaris Cafe S.R.L., sud, est, vest - proprietăți particulare, număr cadastral 50625 și carte funciară nr. 50625 UAT Suceava	2018	8,8140	Hotărârea Consiliului Local al Municipiului Suceava nr. 82 din 29.03.2018; contractul de donație autentificat sub nr. 1805 din 18.04.2018; număr cadastral 50625 și carte funciară nr.50625 UAT Suceava
1964	-	Teren	situat în intravilanul municipiului Suceava, bulevardul 1 Decembrie 1918 fără număr, județul Suceava, în suprafață de 336 metri pătrați, cu vecinătățile: nord- S.C. Polaris Cafe S.R.L., sud, est, vest - proprietăți particulare, număr cadastral 52216 și carte funciară nr. 52216 UAT Suceava	2018	11,4240	Hotărârea Consiliului Local al Municipiului Suceava nr. 264 din 30.08.2018; contractul de donație autentificat sub nr. 4957 din 07.09.2018; număr cadastral 52216 și carte funciară nr.52216 UAT Suceava
1965	-	Construcție administrativă și social culturală	situată în municipiului Suceava, strada Dimitrie Cantemir nr.5A, județul Suceava, Internat P+1+2+3, în suprafață construită la sol 613 metri pătrați, suprafață construită desfășurată 2452 metri pătrați, cu vecinătățile: nord- Colegiul Tehnic de Industrie Alimentară Suceava Suceava, sud- Direcția Generală de Asistență Socială și Protecția Copilului Suceava, est-municipiul Suceava domeniul privat, vest-proprietăți particulare, număr cadastral 52075-C1 și carte funciară nr. 52075 UAT Suceava	1975	1800,0000	Act de dezlipire autentificat sub nr.821 din 05.03.2018, număr cadastral 52075-C1 și carte funciară nr. 52075 UAT Suceava

1966	-	Teren	situat în municipiul Suceava, strada Dimitrie Cantemir nr.5A, județul Suceava, teren curți construcții, suprafața 2923 metri pătrați, cu vecinătățile: nord- Colegiul Tehnic de Industrie Alimentară Suceava Suceava, sud- Direcția Generală de Asistență Socială și Protecția Copilului Suceava, est- municipiul Suceava domeniul privat, vest- proprietăți particulare, număr cadastral 52075 și carte funciară nr. 52075 UAT Suceava	2018	815,5000	Act de dezlipire autentificat sub nr.821 din 05.03.2018, număr cadastral 52075 și carte funciară nr. 52075 UAT Suceava
------	---	-------	---	------	----------	--

Președinte,
Primar, Lungu Ion
 Membri:
Ciutac Ioan
Văideanu Elisabeta
Bejenar Cerasela-Manuela
Iftimie Paul



Oficiul de Cadastru și Publicitate Imobiliară SUCEAVA
Biroul de Cadastru și Publicitate Imobiliară Suceava

EXTRAS DE CARTE FUNCİARĂ PENTRU INFORMARE

Carte Funciară Nr. 44080 Suceava

Nr. cerere	59980
Ziua	21
Luna	11
Anul	2018
Cod verificare	
100064497461	

A. Partea I. Descrierea imobilului

TEREN Intravilan

Adresa: Loc. Suceava, Str Petru Rares, Nr. 9, Jud. Suceava

Nr. Crt	Nr. cadastral Nr. topografic	Suprafața* (mp)	Observații / Referințe
A1	44080	413	Construcția C1 înscrisă în CF 44080-C1;

B. Partea II. Proprietari și acte

Înscrieri privitoare la dreptul de proprietate și alte drepturi reale	Referințe
12787 / 27/03/2014	
Act Administrativ nr. hotarare nr. 153, din 29/11/1999 (hotarare nr. 88/2001, hotarare nr. 42/27.02.2014, anexa la hotararea nr. 42 din 27.02.2014);	
B1	A1
Intabulare, drept de PROPRIETATE, dobandit prin Lege, cota actuala 1/1	
1) MUNICIPIUL SUCEAVA , CIF:4244792, domeniul public	

C. Partea III. SARCINI .

Înscrieri privind dezmembrămintele dreptului de proprietate, drepturi reale de garanție și sarcini	Referințe
NU SUNT	

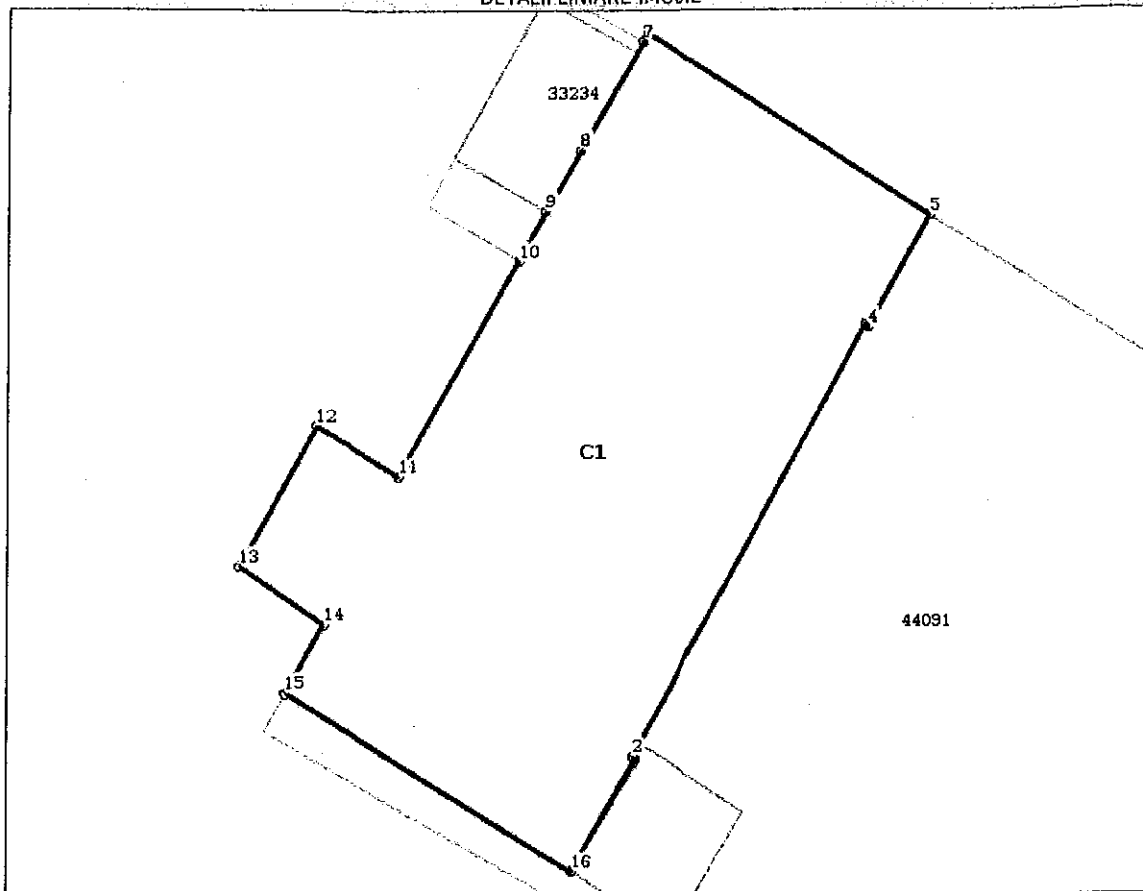
Anexa Nr. 1 La Partea I

Teren

Nr cadastral	Suprafața (mp)*	Observații / Referințe
44080	413	

* Suprafața este determinată în planul de proiecție Stereo 70.

DETALII LINIARE IMOBIL



Date referitoare la teren

Nr Crt	Categorie folosință	Intra vilan	Suprafața (mp)	Tarla	Parcelă	Nr. topo	Observații / Referințe
1	curți construcții	DA	413	-	-	-	Cladire administrativa+spatii comerciale

Lungime Segmente

1) Valorile lungimilor segmentelor sunt obținute din proiecție în plan.

Punct început	Punct sfârșit	Lungime segment (m)
1	2	0.143
2	3	18.986
3	4	0.161
4	5	4.95
5	6	13.63
6	7	0.352

Punct început	Punct sfârșit	Lungime segment (m)
7	8	4.743
8	9	2.721
9	10	2.167
10	11	9.511
11	12	3.861
12	13	6.187
13	14	4.057
14	15	3.012
15	16	13.354
16	1	4.946

** Lungimile segmentelor sunt determinate în planul de proiecție Stereo 70 și sunt rotunjite la 1 milimetru.
 *** Distanța dintre puncte este formată din segmente cumulate ce sunt mai mici decât valoarea 1 milimetru.

Certific că prezentul extras corespunde cu pozițiile în vigoare din cartea funciară originală, păstrată de acest birou.

Prezentul extras de carte funciară este valabil la autentificarea de către notarul public a actelor juridice prin care se sting drepturile reale precum și pentru dezbateră succesiunilor, iar informațiile prezentate sunt susceptibile de orice modificare, în condițiile legii.



S-a achitat tariful de 100 RON, -Chitanța internă nr.120714/21-11-2018 în suma de 100, pentru serviciul de publicitate imobiliară cu codul nr. 272.

Data soluționării,
21-11-2018

Data eliberării,
22/NOV. 2018


Asistent Registrator,
LILIANA-GABRIELA HORĂȚĂU

(parafa și semnătura)

Referențiu
HORĂȚĂU
OVIDIU CRISTIAN


(parafa și semnătura)





100062151264

Incheiere Nr. 45011 / 07-09-2018



**Oficiul de Cadastru și Publicitate Imobiliară SUCEAVA
Biroul de Cadastru și Publicitate Imobiliară Suceava**

Dosarul nr. 45011 / 07-09-2018

INCHEIERE Nr. 45011

Registrator: MIHAELA-CORINA ANDRIUC

Asistent: MARINELA-CARMEN IVASCU

Asupra cererii introduse de MUNICIPIUL SUCEAVA domiciliat in Loc. Suceava, Bdul 1 Mai, Jud. Suceava privind Intabulare sau inscriere provizorie in cartea funciara, in baza:
-Act Notarial nr.4957-contract de donatie/07-09-2018 emis de Lostun Ion;

fiind indeplinite conditiile prevazute la art. 29 din Legea cadastrului si a publicitatii imobiliare nr. 7/1996, republicata, cu modificarile si completarile ulterioare, tariful achitat in suma de 60 lei, cu documentul de plata:

-Bon fiscal nr.61/07-09-2018 in suma de 60

pentru serviciul avand codul 231

Vazand referatul asistentului registrator in sensul ca nu exista impedimente la inscriere

DISPUNE

Admiterea cererii cu privire la:

- imobilul cu nr. cadastral 52216, inscris in cartea funciara 52216 UAT Suceava avand proprietarii: SC POLARIS CAFE SRL in cota de 1/1 de sub B.3, ;

- se intabuleaza dreptul de PROPRIETATE mod dobandire conventie in cota de 1/1 asupra A.1 in favoarea MUNICIPIUL SUCEAVA, domeniul public, sub B.5 din cartea funciara 52216 UAT Suceava;

Prezenta se va comunica părților:

LOSTUN ION

MUNICIPIUL SUCEAVA, prin notar public Lostun Ion

*) Cu drept de reexaminare in termen de 15 zile de la comunicare, care se depune la Biroul de Cadastru si Publicitate Imobiliara Suceava, se inscrie in cartea funciara si se solutioneaza de catre registratorul-sef

Data soluționării,


Registrator,

Asistent Registrator,

11-09-2018

MIHAELA-CORINA ANDRIUC

MARINELA-CARMEN IVASCU



(părafa și semnătura)

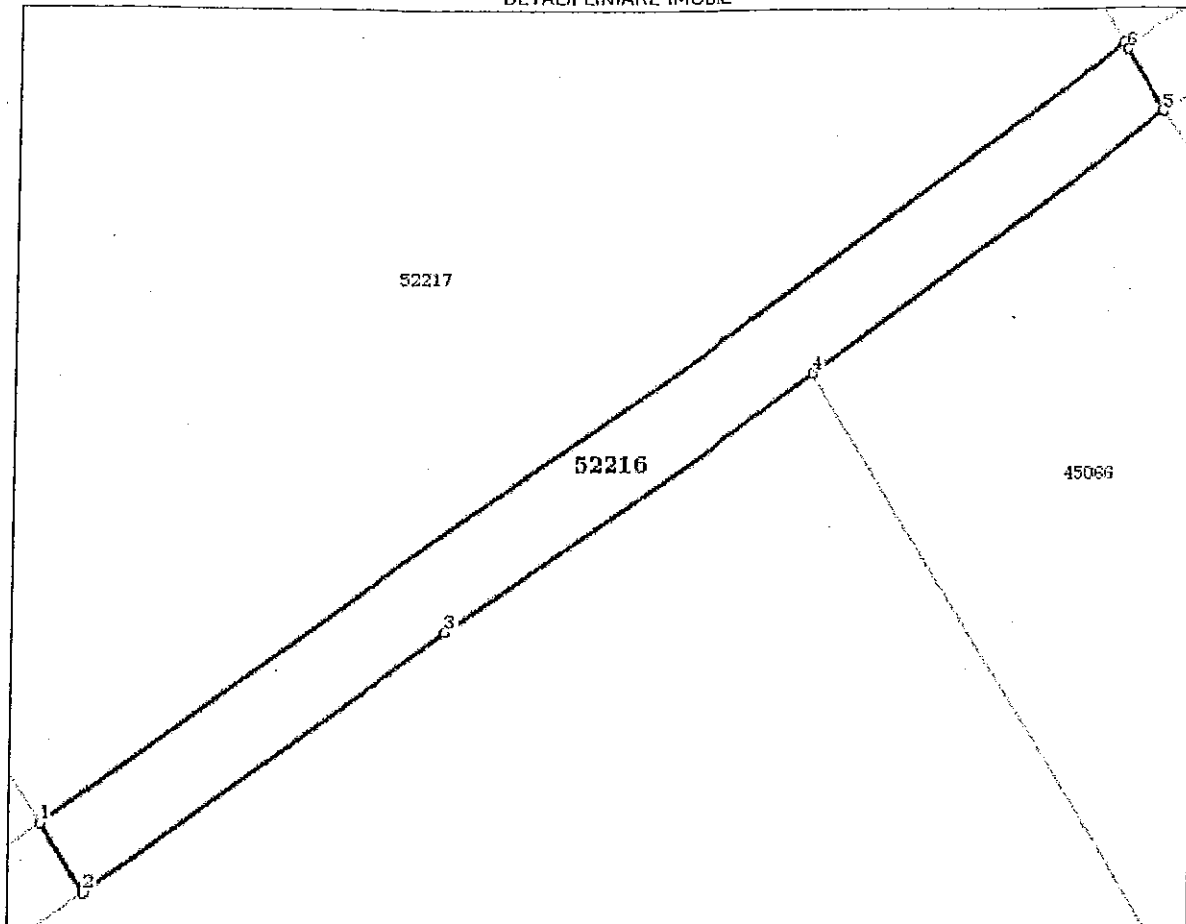
*) Cu excepția situațiilor prevăzute la Art.62 alin. (1) din Regulamentul de avizare, recepție și inscriere in evidențele de cadastru și carte funciara, aprobat prin ORDG Nr. 700/2014.

Anexa Nr. 1 La Partea I**Teren**

Nr cadastral	Suprafața (mp)*	Observații / Referințe
52216	336	Imobil neimprejmuit

* Suprafața este determinată în planul de proiecție Stereo 70.

DETALII LINIARE IMOBIL

**Date referitoare la teren**

Nr. Crt	Categorie folosință	Intra vilan	Suprafața (mp)	Tarla	Parcelă	Nr. topo	Observații / Referințe
1	arabil	DA	336	-	-	-	Imobil neimprejmuit

Lungime Segmente

1) Valorile lungimilor segmentelor sunt obținute din proiecție în plan.

Punct început	Punct sfârșit	Lungime segment (m)
1	2	4.498
2	3	25.046
3	4	25.048
4	5	25.047
5	6	3.999
6	7	0.45



Oficiul de Cadastru și Publicitate Imobiliară SUCEAVA
Biroul de Cadastru și Publicitate Imobiliară Suceava

Nr. cerere 45011
Ziua 07
Luna 09
Anul 2018

EXTRAS DE CARTE FUNCİARĂ PENTRU INFORMARE

Carte Funciară Nr. 52216 Suceava



A. Partea I. Descrierea imobilului

TEREN Intravilan

Adresa: Loc. Suceava, Jud. Suceava

Nr. Crt	Nr. cadastral Nr. topografic	Suprafața* (mp)	Observații / Referințe
A1	52216	336	Teren neimprejmuit; Imobil neimprejmuit

B. Partea II. Proprietari și acte

Înscrieri privitoare la dreptul de proprietate și alte drepturi reale	Referințe
45011 / 07/09/2018	
Act Notarial nr. 4957-contract de donatie, din 07/09/2018 emis de Lostun Ion;	
B5	Intabulare, drept de PROPRIETATE, dobandit prin Conventie, cota actuala 1/1
	1) MUNICIPIUL SUCEAVA, CIF:4244792, domeniul public

C. Partea III. SARCINI .

Inscrieri privind dezmembrămintele dreptului de proprietate, drepturi reale de garanție și sarcini	Referințe
NU SUNT	

Punct început	Punct sfârșit	Lungime segment m (m)
7	1	75.142

** Lungimile segmentelor sunt determinate în planul de proiecție Stereo 70 și sunt rotunjite la 1 milimetru.
 *** Distanța dintre puncte este formată din segmente cumulate ce sunt mai mici decât valoarea 1 milimetru.

Certific că prezentul extras corespunde cu pozițiile în vigoare din cartea funciară originală, păstrată de acest birou.

Prezentul extras de carte funciară este valabil la autentificarea de către notarul public a actelor juridice prin care se sting drepturile reale precum și pentru dezbaterea succesiunilor, iar informațiile prezentate sunt susceptibile de orice modificare, în condițiile legii.

S-a achitat tariful de 60 RON, -Bon fiscal nr.61/07-09-2018 în suma de 60, pentru serviciul de publicitate imobiliară cu codul nr. 231.

Data soluționării,


11-09-2018

Data eliberării,

1/1

Asistent Registrator,

MARINELA-CARMEN N. ZABOIA



(parafa și semnătura)

Referent,

(parafa și semnătura)

**EXTRAS DE CARTE FUNCİARĂ
PENTRU INFORMARE**

Carte Funciară Nr. 52363 Suceava



A. Partea I. Descrierea imobilului

TEREN Intravilan

Adresa: Loc. Suceava, Str Biruinței, Jud. Suceava

Nr. Crt	Nr. cadastral Nr. topografic	Suprafața* (mp)	Observații / Referințe
A1	52363	Din acte: 5.400 Masurata: 3.686	imprijmuit partial

B. Partea II. Proprietari și acte

Înscrieri privitoare la dreptul de proprietate și alte drepturi reale	Referințe
24856 / 24/05/2018	
Act Normativ nr. HG nr.1357, din 27/12/2001 emis de GUVERNUL ROMANIEI, anexa nr.2 privind inventarul bunurilor ce apartin domeniului public al municipiului Suceava; Act Administrativ nr. HCL NR.153, din 29/11/1999 emis de CONSILIUL LOCAL SUCEAVA; Act Administrativ nr. HCL NR.88, din 27/04/2001 emis de CONSILIUL LOCAL SUCEAVA; Act Administrativ nr. HCL NR.157, din 28/11/2000 emis de CONSILIUL LOCAL SUCEAVA; Act Administrativ nr. adresa nr.18104, din 23/05/2018 emis de PRIMARIA SUCEAVA;	
B1	A1
Intabulare, drept de PROPRIETATE, dobandit prin Lege, cota actuala 1/1 1) MUNICIPIUL SUCEAVA, DOMENIUL PUBLIC	

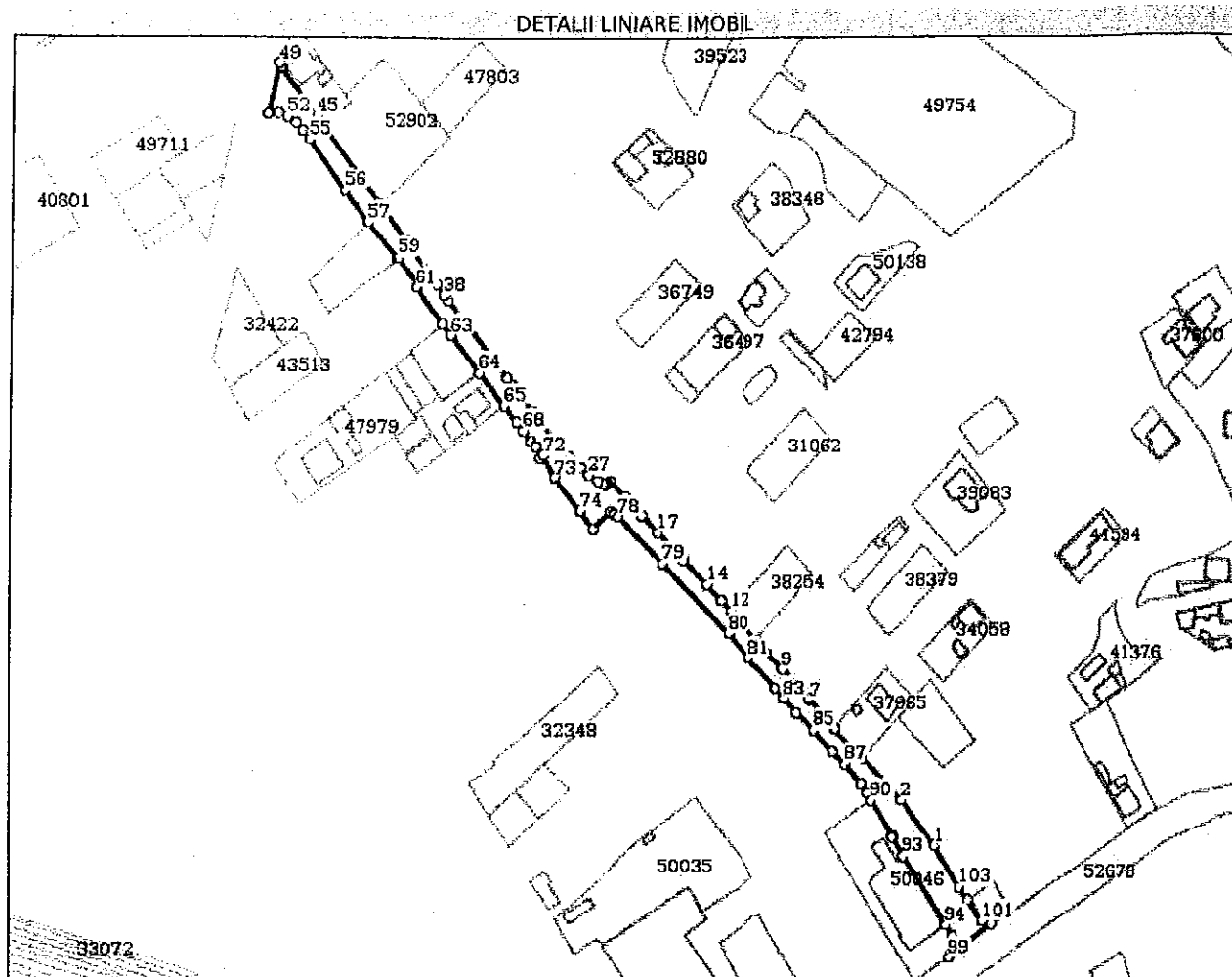
C. Partea III. SARCINI .

Inscrieri privind dezmembrămintele dreptului de proprietate, drepturi reale de garanție și sarcini	Referințe
NU SUNT	

Anexa Nr. 1 La Partea I**Teren**

Nr cadastral	Suprafața (mp)*	Observații / Referințe
52363	Din acte: 5.400 Masurata: 3.686	Imprejmuit partial

* Suprafața este determinată în planul de proiecție Stereo 70.

**Date referitoare la teren**

Nr Crt	Categorie folosință	Intra vilan	Suprafața (mp)	Tarla	Parcelă	Nr. topo	Observații / Referințe
1	drum	DA	3.686	-	-	-	str. Biruintei

Lungime Segmente

1) Valorile lungimilor segmentelor sunt obținute din proiecție în plan.

Punct început	Punct sfârșit	Lungime segment	Punct început	Punct sfârșit	Lungime segment	Punct început	Punct sfârșit	Lungime segment
1	2	22.158	2	3	22.579	3	4	0.224
4	5	16.071	5	6	0.226	6	7	14.499
7	8	1.261	8	9	15.444	9	10	9.536
10	11	6.68	11	12	15.178	12	13	5.715
13	14	8.452	14	15	12.985	15	16	4.447
16	17	10.096	17	18	9.14	18	19	3.454
19	20	5.071	20	21	1.343	21	22	8.46

Punct început	Punct sfârșit	Lungime segment	Punct început	Punct sfârșit	Lungime segment	Punct început	Punct sfârșit	Lungime segment
22	23	1.067	23	24	1.135	24	25	1.176
25	26	2.102	26	27	4.228	27	28	4.332
28	29	4.228	29	30	2.301	30	31	6.283
31	32	15.14	32	33	13.12	33	34	3.513
34	35	9.751	35	36	15.067	36	37	12.902
37	38	2.681	38	39	4.842	39	40	2.351
40	41	0.2	41	42	4.8	42	43	14.33
43	44	17.168	44	45	42.628	45	46	7.489
46	47	14.917	47	48	1.099	48	49	1.499
49	50	19.957	50	51	4.23	51	52	3.942
52	53	3.867	53	54	4.072	54	55	4.19
55	56	24.343	56	57	15.452	57	58	18.14
58	59	0.365	59	60	13.991	60	61	0.801
61	62	17.516	62	63	5.326	63	64	18.286
64	65	15.961	65	66	8.01	66	67	3.697
67	68	0.397	68	69	5.069	69	70	2.742
70	71	4.533	71	72	1.451	72	73	9.637
73	74	16.206	74	75	8.56	75	76	9.416
76	77	1.594	77	78	1.609	78	79	24.799
79	80	37.629	80	81	12.983	81	82	16.096
82	83	5.202	83	84	7.589	84	85	9.635
85	86	11.688	86	87	6.721	87	88	9.951
88	89	4.572	89	90	3.3	90	91	16.416
91	92	0.55	92	93	8.399	93	94	31.285
94	95	5.064	95	96	2.618	96	97	3.337
97	98	1.337	98	99	1.153	99	100	21.634
100	101	4.03	101	102	10.08	102	103	5.844
103	1	18.772						

** Lungimile segmentelor sunt determinate în planul de proiecție Stereo 70 și sunt rotunjite la 1 milimetru.
 *** Distanța dintre puncte este formată din segmente cumulate ce sunt mai mici decât valoarea 1 milimetru.

Certific că prezentul extras corespunde cu pozițiile în vigoare din cartea funciară originală, păstrată de acest birou.

Prezentul extras de carte funciară este valabil la autentificarea de către notarul public a actelor juridice prin care se sting drepturile reale precum și pentru dezbateră succesiunilor, iar informațiile prezentate sunt susceptibile de orice modificare, în condițiile legii.

S-a achitat tariful de 100 RON, -Chitanta internă nr.120713/21-11-2018 în suma de 100, pentru serviciul de publicitate imobiliară cu codul nr. 272.

Data soluționării,
21-11-2018

Data eliberării,
22/NOV 2018

Asistent Registrator,
DUMITRIȚA-ALINA CIOBANU

(parafa și semnătura)

Referent
BORDIANU
GVIDIU CRISTIAN

(parafa și semnătura)

**EXTRAS DE CARTE FUNCİARĂ
 PENTRU INFORMARE**

Carte Funciară Nr. 51124 Suceava



A. Partea I. Descrierea imobilului

TEREN Intravilan

Adresa: Loc. Suceava, Str Vasile Parvan, Jud. Suceava

Nr. Crt	Nr. cadastral Nr. topografic	Suprafața* (mp)	Observații / Referințe
A1	51124	5.332	Teren neimprejmuit; IMPREJMUIT PARTIAL

B. Partea II. Proprietari și acte

Înscrieri privitoare la dreptul de proprietate și alte drepturi reale	Referințe
18390 / 27/04/2017	
Act Normativ nr. hotararea nr.1357, din 27/12/2001 emis de GUVERNUL ROMANIEI, anexa 1 - Inventarul bunurilor care aparțin domeniului public al Județului Suceava;; Act Administrativ nr. adeverinta nr.15261, din 26/04/2017 emis de PRIMARIA MUNICIPIULUI SUCEAVA;	
B1	A1
Intabulare, drept de PROPRIETATE, dobandit prin Lege, cota actuala 1/1	
1) MUNICIPIUL SUCEAVA , domeniul public	

C. Partea III. SARCINI .

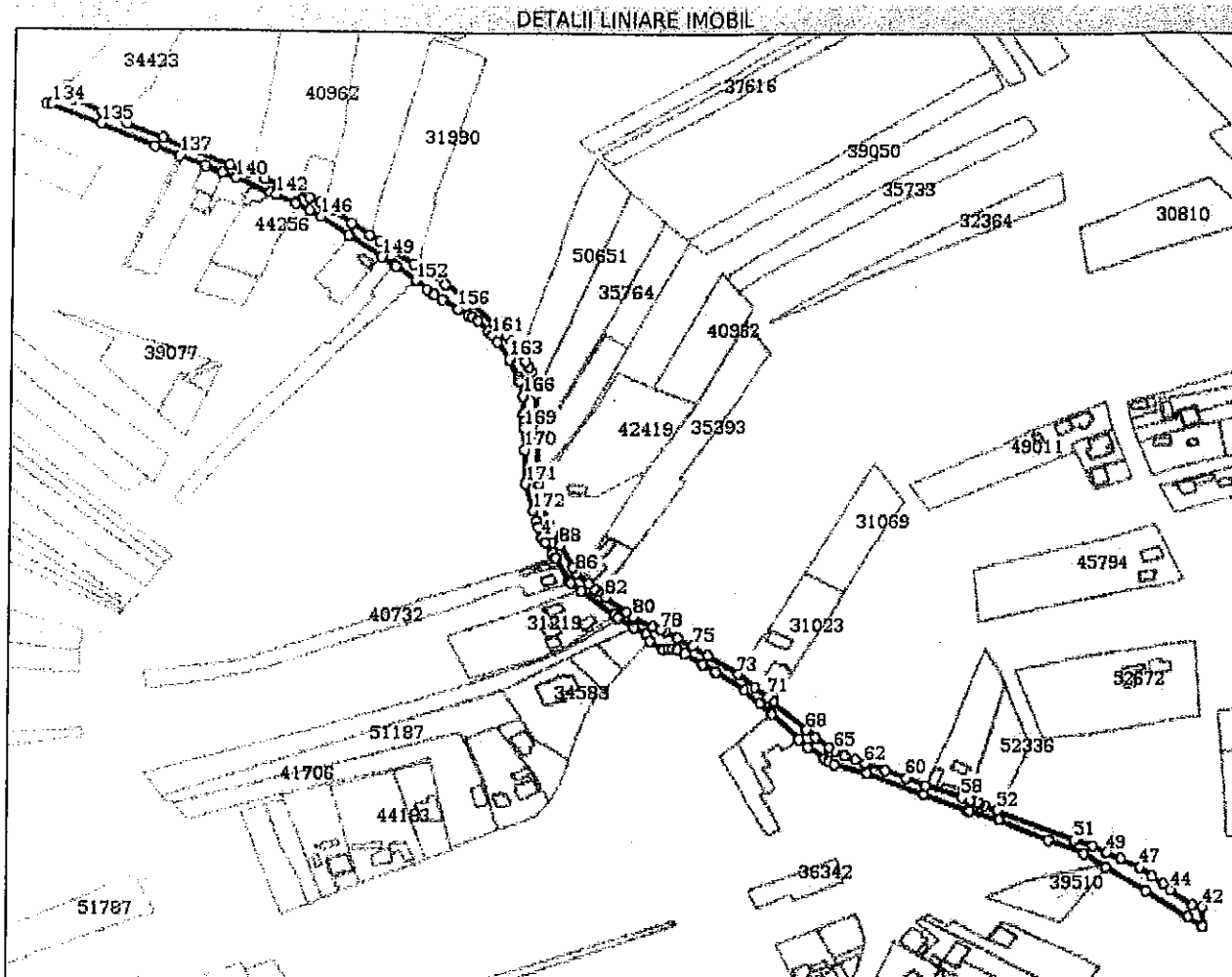
Inscrieri privind dezmembrămintele dreptului de proprietate, drepturi reale de garanție și sarcini	Referințe
NU SUNT	

Anexa Nr. 1 La Partea I

Teren

Nr cadastral	Suprafața (mp)*	Observații / Referințe
51124	5.332	IMPREJMUIT PARTIAL

* Suprafața este determinată în planul de proiecție Stereo 70.



Date referitoare la teren

Nr Crt	Categorie folosință	Intra vilan	Suprafața (mp)	Tarla	Parcelă	Nr. topo	Observații / Referințe
1	drum	DA	5.332	-	-	-	

Lungime Segmente

1) Valorile lungimilor segmentelor sunt obținute din proiecție în plan.

Punct început	Punct sfârșit	Lungime segment	Punct început	Punct sfârșit	Lungime segment	Punct început	Punct sfârșit	Lungime segment
1	2	3.36	2	3	7.159	3	4	0.16
4	5	3.344	5	6	7.914	6	7	3.041
7	8	15.727	8	9	1.63	9	10	7.093
10	11	22.628	11	12	2.102	12	13	10.043
13	14	7.421	14	15	4.629	15	16	8.771
16	17	2.305	17	18	2.106	18	19	2.47
19	20	4.332	20	21	10.887	21	22	7.874
22	23	18.858	23	24	11.755	24	25	9.049

Punct început	Punct sfârșit	Lungime segment	Punct început	Punct sfârșit	Lungime segment	Punct început	Punct sfârșit	Lungime segment
25	26	20.864	26	27	6.999	27	28	10.949
28	29	2.897	29	30	3.233	30	31	17.947
31	32	32.166	32	33	25.09	33	34	0.932
34	35	16.21	35	36	28.427	36	37	20.224
37	38	14.138	38	39	26.167	39	40	27.811
40	41	9.576	41	42	12.071	42	43	5.056
43	44	15.03	44	45	5.341	45	46	7.601
46	47	8.47	47	48	11.607	48	49	8.919
49	50	8.25	50	51	10.364	51	52	43.854
52	53	7.128	53	54	3.117	54	55	0.916
55	56	3.64	56	57	4.599	57	58	0.495
58	59	20.374	59	60	11.524	60	61	11.617
61	62	11.083	62	63	5.859	63	64	5.86
64	65	5.752	65	66	4.063	66	67	9.479
67	68	6.174	68	69	23.389	69	70	1.101
70	71	4.524	71	72	8.461	72	73	12.702
73	74	19.176	74	75	9.381	75	76	9.13
76	77	7.224	77	78	2.339	78	79	4.474
79	80	11.637	80	81	4.027	81	82	14.268
82	83	4.957	83	84	2.665	84	85	4.29
85	86	8.782	86	87	4.02	87	88	15.203
88	89	8.792	89	90	4.889	90	91	0.944
91	92	15.634	92	93	5.403	93	94	4.535
94	95	4.034	95	96	21.0	96	97	0.352
97	98	1.148	98	99	29.386	99	100	5.046
100	101	9.002	101	102	3.192	102	103	4.383
103	104	5.325	104	105	10.276	105	106	3.601
106	107	9.0	107	108	17.16	108	109	0.242
109	110	17.509	110	111	20.032	111	112	14.948
112	113	7.826	113	114	6.578	114	115	11.39
115	116	12.462	116	117	6.289	117	118	1.407
118	119	6.603	119	120	17.807	120	121	7.481
121	122	9.015	122	123	3.766	123	124	6.685
124	125	25.843	125	126	12.564	126	127	19.548
127	128	14.741	128	129	16.738	129	130	0.244
130	131	3.716	131	132	6.558	132	133	15.796
133	134	2.741	134	135	27.144	135	136	30.87
136	137	13.562	137	138	14.584	138	139	9.894
139	140	7.84	140	141	19.29	141	142	2.89
142	143	11.268	143	144	0.486	144	145	7.809
145	146	7.094	146	147	18.6	147	148	0.188
148	149	20.95	149	150	8.15	150	151	1.397
151	152	13.144	152	153	8.205	153	154	4.824
154	155	5.369	155	156	9.498	156	157	6.698
157	158	2.103	158	159	4.123	159	160	8.222
160	161	3.19	161	162	5.086	162	163	12.314
163	164	12.487	164	165	2.349	165	166	9.353
166	167	11.356	167	168	4.538	168	169	3.714
169	170	13.9	170	171	20.738	171	172	17.848
172	1	6.73						

** Lungimile segmentelor sunt determinate în planul de proiecție Stereo 70 și sunt rotunjite la 1 milimetru.

*** Distanța dintre puncte este formată din segmente cumulate ce sunt mai mici decât valoarea 1 milimetru.

Certific că prezentul extras corespunde cu pozițiile în vigoare din cartea funciară originală, păstrată de acest birou.

Prezentul extras de carte funciară este valabil la autentificarea de către notarul public a actelor juridice prin care se sting drepturile reale precum și pentru dezbaterea succesiunilor, iar informațiile prezentate sunt susceptibile de orice modificare, în condițiile legii.

S-a achitat tariful de 100 RON, -Chitanța internă nr.120713/21-11-2018 în suma de 100, pentru serviciul de publicitate imobiliară cu codul nr. 272.

Data soluționării,

21-11-2018

Data eliberării,

22. NOV. 2018

Asistent Registrator,
DUMITRIȚA ALINA CIOBANU

(parafa și semnătura)

Referent,

ORDONANȚĂ
GVIDIU CRISTIAN

(parafa și semnătura)



EXTRAS DE CARTE FUNCİARĂ PENTRU INFORMARE

Carte Funciară Nr. 48624 Suceava

A. Partea I. Descrierea imobilului

TEREN Intravilan

Adresa: Loc. Suceava, Călea Burdujeni, Nr. FN, Jud. Suceava

Nr. Crt	Nr. cadastral Nr. topografic	Suprafața* (mp)	Observații / Referințe
A1	48624	4.938	

Construcții

Crt	Nr cadastral Nr.	Adresa	Observații / Referințe
A1.1	48624-C1	Loc. Suceava, Călea Burdujeni, Nr. FN, Jud. Suceava	Nr. niveluri:1; S. construita la sol:217 mp; Spatii vinzare+birouri Sc=217mp
A1.2	48624-C2	Loc. Suceava, Călea Burdujeni, Nr. FN, Jud. Suceava	Nr. niveluri:1; S. construita la sol:63 mp; Grup sanitar Sc=63mp
A1.3	48624-C3	Loc. Suceava, Călea Burdujeni, Nr. FN, Jud. Suceava	Nr. niveluri:1; S. construita la sol:53 mp; Spatii vinzare Sc=53mp
A1.4	48624-C4	Loc. Suceava, Călea Burdujeni, Nr. FN, Jud. Suceava	Nr. niveluri:1; S. construita la sol:12 mp; Magazie Sc=12mp
A1.5	48624-C5	Loc. Suceava, Călea Burdujeni, Nr. FN, Jud. Suceava	Nr. niveluri:1; S. construita la sol:24 mp; Magazie Sc=24mp

B. Partea II. Proprietari și acte

Inscrieri privitoare la dreptul de proprietate și alte drepturi reale	Referințe
10622 / 07/03/2016	
Act Administrativ nr. hotarare nr. 54, din 25/02/2016 (privind modificarea si completarea inventarului bunurilor care fac parze din domeniul public al municipiului Suceava, hotarare nr. 153/29.11.1999 privind insusirea bunurilor care apartin domeniului public al municipiului Suceava, hotarare nr. 8 din 27.04.2001, hotarare nr. 149/30.06.2003, hotarare nr. 56 din 25.02.2016, anexa nr. 1 la HCL nr. 56 din 5.02.2016, hotarare nr. 151/29.05.2014, anexa nr. 18, hotarare nr. 1357/27.12.2001, inventarul bunurilor -anexa nr. 2, hotarare nr. 1170 pentru modificarea si completarea anexelor la Hotararea Guvernului nr. 1357/2001);	
B1	Intabulare, drept de PROPRIETATE, dobandit prin Lege, cota actuala
1/1	A1, A1.1, A1.2, A1.3, A1.4, A1.5
1) MUNICIPIUL SUCEAVA , CIF:4244792, domeniul public	

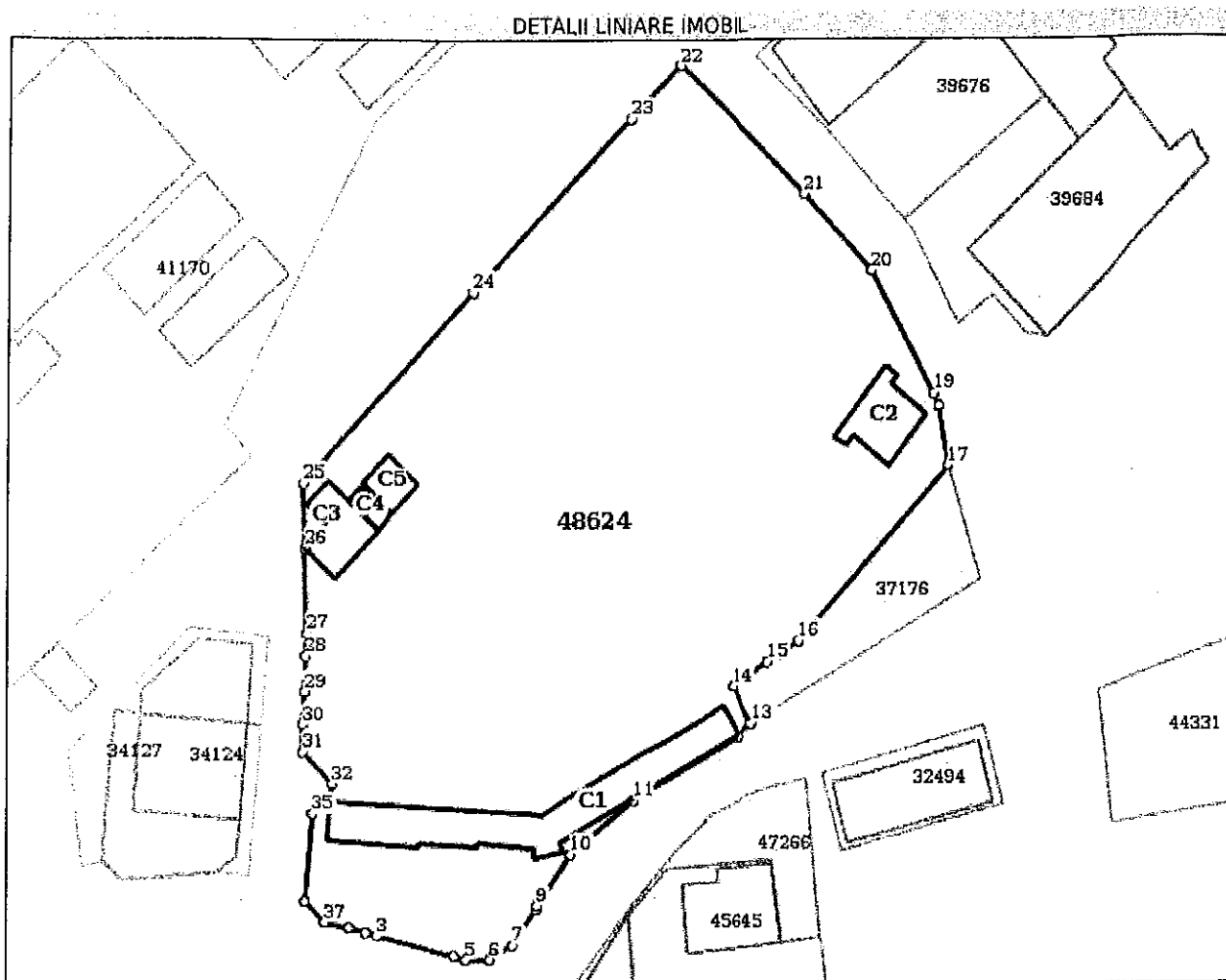
C. Partea III. SARCINI .

Inscrieri privind dezmembrămintele dreptului de proprietate, drepturi reale de garanție și sarcini	Referințe
NU SUNT	

Anexa Nr. 1 La Partea I**Teren**

Nr cadastral	Suprafața (mp)*	Observații / Referințe
48624	4.938	

* Suprafața este determinată în planul de proiecție Stereo 70.

**Date referitoare la teren**

Nr Crt	Categorie folosință	Intra vilan	Suprafața (mp)	Tarla	Parcelă	Nr. topo	Observații / Referințe
1	curți construcții	DA	4.938	-	-	-	

Date referitoare la construcții

Crt	Număr	Destinație construcție	Supraf. (mp)	Situație juridică	Observații / Referințe
A1.1	48624-C1	construcții administrative și social culturale	217	Cu acte	S. construită la sol: 217 mp; Spații vinzare+birouri Sc=217mp
A1.2	48624-C2	construcții anexa	63	Cu acte	S. construită la sol: 63 mp; Grup sanitar Sc=63mp
A1.3	48624-C3	construcții anexa	53	Cu acte	S. construită la sol: 53 mp; Spații vinzare Sc=53mp
A1.4	48624-C4	construcții anexa	12	Cu acte	S. construită la sol: 12 mp; Magazie Sc=12mp
A1.5	48624-C5	construcții anexa	24	Cu acte	S. construită la sol: 24 mp; Magazie Sc=24mp

Lungime Segmente

1) Valorile lungimilor segmentelor sunt obținute din proiecție în plan.

Punct început	Punct sfârșit	Lungime segment (m)
1	2	2.118
3	4	9.884
5	6	2.839
7	8	5.024
9	10	7.255
11	12	14.931
13	14	5.015
15	16	4.648
17	18	7.081
19	20	16.308
21	22	21.64
23	24	27.858
25	26	7.675
27	28	2.708
29	30	3.901
31	32	5.256
33	34	1.591
35	36	10.27
37	1	3.093

Punct început	Punct sfârșit	Lungime segment (m)
2	3	1.442
4	5	1.536
6	7	3.296
8	9	0.545
10	11	9.834
12	13	2.254
14	15	5.265
16	17	27.903
18	19	1.565
20	21	12.491
22	23	8.621
24	25	30.587
26	27	9.887
28	29	4.13
30	31	3.184
32	33	2.033
34	35	1.27
36	37	3.474

** Lungimile segmentelor sunt determinate în planul de proiecție Stereo 70 și sunt rotunjite la 1 milimetru.
 *** Distanța dintre puncte este formată din segmente cumulate ce sunt mai mici decât valoarea 1 milimetru.

Pentru acest imobil exista urmatoarele cereri nesolutionate:

Nr. Crt	Nr. cerere	Data cerere	Termen eliberare	Obiect cerere
1	59980	21-11-2018	22-11-2018	Consultare/Informare

Certific că prezentul extras corespunde cu pozițiile în vigoare din cartea funciară originală, păstrată de acest birou.

Prezentul extras de carte funciară este valabil la autentificarea de către notarul public a actelor juridice prin care se sting drepturile reale precum și pentru dezbaterea succesiunilor, iar informațiile prezentate sunt susceptibile de orice modificare, în condițiile legii.

S-a achitat tariful de 100 RON, -Chitanta internă nr.120713/21-11-2018 în suma de 100, pentru serviciul de publicitate imobiliară cu codul nr. 272.

Data soluționării,

21-11-2018

Data eliberării,

22/NOV 2018

Asistent Registrator,
DUMITRIȚA-ALINA CIOBANU

(parafa și semnătura)

Referent,

BORDEIAN
OVIDIU CRISTIAN

(parafa și semnătura)



EXTRAS DE CARTE FUNCİARĂ PENTRU INFORMARE

Carte Funciară Nr. 51406 Suceava

A. Partea I. Descrierea imobilului

TEREN Intravilan

Nr. CF vechi:16695
Nr. topografic:3941

Adresa: Loc. Suceava, Str. Calea Unirii, Nr. 15, Jud. Suceava

Nr. Crt	Nr. cadastral Nr. topografic	Suprafața* (mp)	Observații / Referințe
A1	51406	24.910	Teren împrejmuit;

Construcții

Crt	Nr cadastral Nr.	Adresa	Observații / Referințe
A1.1	51406-C1	Loc. Suceava, Str. Calea Unirii, Nr. 15, Jud. Suceava	Nr. niveluri:1; S. construita la sol:22 mp; Suprafata Construita Desfasurata 22 Mp, cabina poarta parter din anul 1963
A1.2	51406-C2	Loc. Suceava, Str. Calea Unirii, Nr. 15, Jud. Suceava	Nr. niveluri:4; S. construita la sol:858 mp; Suprafata Construita Desfasurata 3432 Mp, Camin elevi, P+3 din anul 1963
A1.3	51406-C3	Loc. Suceava, Str. Calea Unirii, Nr. 15, Jud. Suceava	Nr. niveluri:4; S. construita la sol:853 mp; Suprafata Construita Desfasurata 3412 Mp, Camin elevi, P+3 din anul 1963
A1.4	51406-C4	Loc. Suceava, Str. Calea Unirii, Nr. 15, Jud. Suceava	Nr. niveluri:1; S. construita la sol:156 mp; Suprafata Construita Desfasurata 156 Mp, Atelier si garaj, parter din anul 1963
A1.5	51406-C5	Loc. Suceava, Str. Calea Unirii, Nr. 15, Jud. Suceava	Nr. niveluri:1; S. construita la sol:138 mp; Suprafata Construita Desfasurata 138 Mp, Depozit de carte, parter din anul 1963
A1.6	51406-C6	Loc. Suceava, Str. Calea Unirii, Nr. 15, Jud. Suceava	Nr. niveluri:4; S. construita la sol:717 mp; Suprafata Construita Desfasurata 2868 Mp, Caminelevi, P+3 din anul 1979
A1.7	51406-C7	Loc. Suceava, Str. Calea Unirii, Nr. 15, Jud. Suceava	Nr. niveluri:1; S. construita la sol:59 mp; Suprafata Construita Desfasurata 59 Mp, Magazie lemne, parter din anul 1963
A1.8	51406-C8	Loc. Suceava, Str. Calea Unirii, Nr. 15, Jud. Suceava	Nr. niveluri:1; S. construita la sol:65 mp; Suprafata Construita Desfasurata 65 Mp, Garaj, parter din anul 1963
A1.9	51406-C9	Loc. Suceava, Str. Calea Unirii, Nr. 15, Jud. Suceava	Nr. niveluri:1; S. construita la sol:17 mp; Suprafata Construita Desfasurata 17 Mp, Depozit carbune, parter din anul 1963
A1.10	51406-C10	Loc. Suceava, Str. Calea Unirii, Nr. 15, Jud. Suceava	Nr. niveluri:2; S. construita la sol:828 mp; Suprafata Construita Desfasurata 1179 Mp, Cantina, Spart.+P din anul 1963
A1.12	51406-C12	Loc. Suceava, Str. Calea Unirii, Nr. 15, Jud. Suceava	Nr. niveluri:4; S. construita la sol:561 mp; Suprafata Construita Desfasurata 1440 Mp, Sala Sport si atelier, Spart.+P+1+2part. din anul 1979
A1.18	51406-C18	Loc. Suceava, Str. Calea Unirii, Nr. 15, Jud. Suceava	Nr. niveluri:2; S. construita la sol:566 mp; Suprafata Construita Desfasurata 864 Mp, Atelier, D part. + P din anul 1963
A1.19	51406-C19	Loc. Suceava, Str. Calea Unirii, Nr. 15, Jud. Suceava	Nr. niveluri:3; S. construita la sol:776 mp; Suprafata Construita Desfasurata 2328 Mp, Scoala - Colegiul Tehnic "Petru Mușat", P+2 din anul 1963

B. Partea II. Proprietari și acte

Înscrieri privitoare la dreptul de proprietate și alte drepturi reale	Referințe
2661 / 28/04/2004	
Act nr. adresa nr.11931, din 15/04/2004 emis de Primaria Suceava, si inventarul bunurilor care apartin domeniului public al Municipiului Suceava,; Act nr. HCL nr.153, din 29/11/1999 emis de Consiliul Local Suceava, modificata si completat prin HCL nr.88/27.04.2001; Plan Cadastral nr. 3964, din 25/03/2004 emis de -; Act nr. decret de expropriere nr.808, din 28/09/1962 emis de -;	

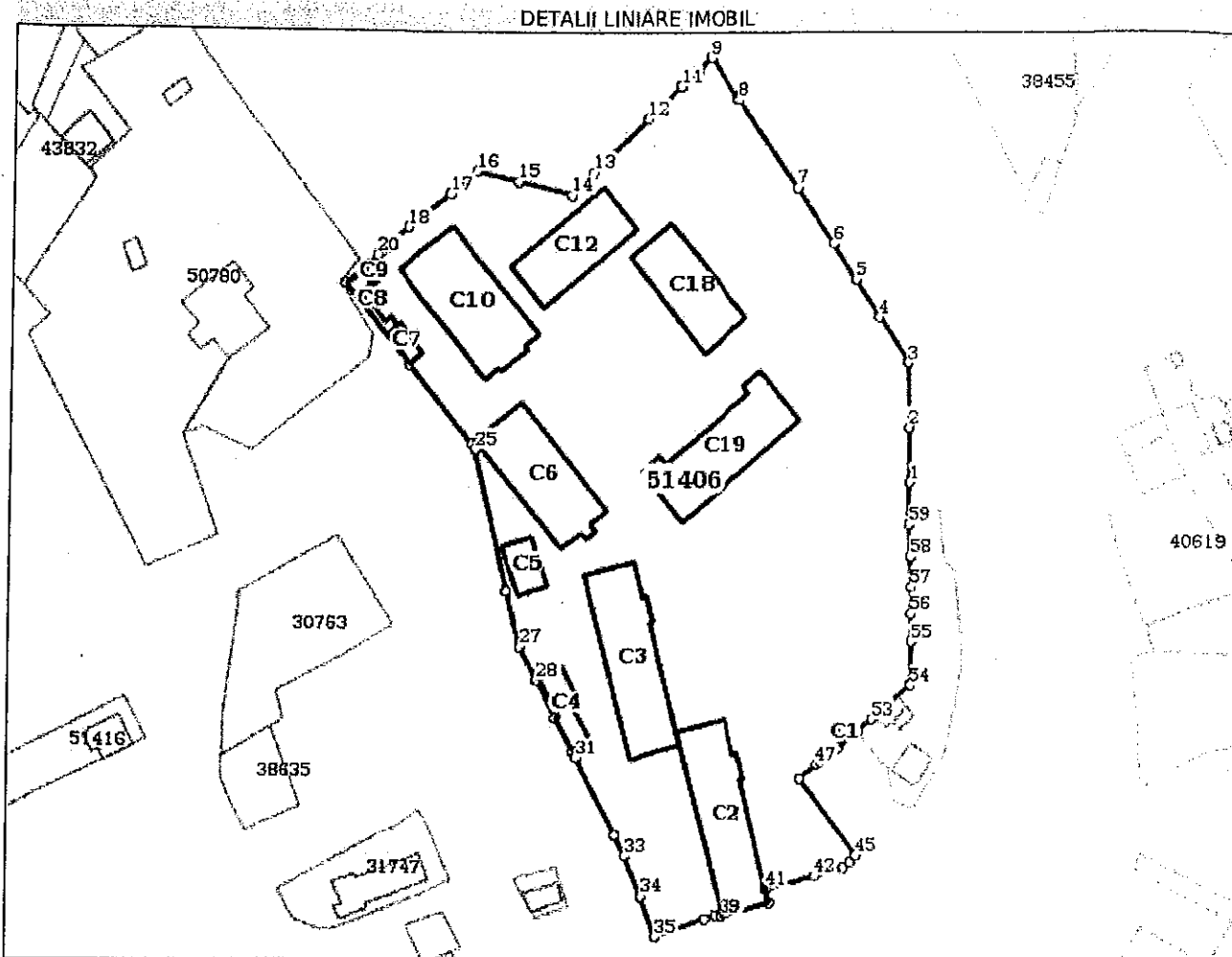
Înscrieri privitoare la dreptul de proprietate și alte drepturi reale		Referințe
B1	Intabulare, drept de PROPRIETATE, dobândit prin Lege, cota actuală 1/1 1) MUNICIPIUL SUCEAVA , domeniul public	A1, A1.1, A1.2, A1.3, A1.4, A1.5, A1.6, A1.7, A1.8, A1.9, A1.10, A1.12, A1.18, A1.19
58149 / 04/12/2017		
Act Administrativ nr. 39314, din 20/11/2017 emis de primăria suceava;		
B4	se notează actualizare informații tehnice	A1, A1.1, A1.2, A1.3, A1.4, A1.5, A1.6, A1.7, A1.8, A1.9, A1.10, A1.12, A1.18, A1.19
21633 / 10/05/2018		
Act Administrativ nr. hotărâre nr. 157, din 28/11/2000 emis de Consiliul Local al municipiului Suceava; Act Administrativ nr. contract de dare în administrare nr. 10918, din 31/03/2016 emis de încheiat între Municipiul Suceava și Colegiul Tehnic Petru Mușat; Act Administrativ nr. act adițional nr. 1, din 22/02/2017 emis de încheiat între Municipiul Suceava și Colegiul Tehnic Petru Mușat;		
B6	Intabulare, drept de ADMINISTRARE 1) COLEGIUL TEHNIC "PETRU MUȘAT" SUCEAVA , CIF:4244571	A1, A1.1, A1.2, A1.3, A1.4, A1.5, A1.6, A1.7, A1.8, A1.9, A1.10, A1.12, A1.18, A1.19
C. Partea III. SARCINI .		
Înscrieri privind dezmembrămintele dreptului de proprietate, drepturi reale de garanție și sarcini		Referințe
NU SUNT		

Anexa Nr. 1 La Partea I

Teren

Nr cadastral	Suprafața (mp)*	Observații / Referințe
51406	24.910	

* Suprafața este determinată în planul de proiecție Stereo 70.



Date referitoare la teren

Nr Crt	Categorie folosință	Intra vilan	Suprafața (mp)	Tarla	Parcelă	Nr. topo	Observații / Referințe
1	curți constructii	DA	24.910	-	-	3941	

Date referitoare la construcții

Crt	Număr	Destinație construcție	Supraf. (mp)	Situație juridică	Observații / Referințe
A1.1	51406-C1	construcții anexa	22	Cu acte	S. construita la sol:22 mp; Suprafata Construita Desfasurata 22 Mp, cabina poarta parter din anul 1963,
A1.2	51406-C2	construcții administrative si social culturale	858	Cu acte	S. construita la sol:858 mp; Suprafata Construita Desfasurata 3432 Mp, Camin elevi, P+3 din anul 1963
A1.3	51406-C3	construcții administrative si social culturale	853	Cu acte	S. construita la sol:853 mp; Suprafata Construita Desfasurata 3412 Mp, Camin elevi, P+3 din anul 1963
A1.4	51406-C4	construcții anexa	156	Cu acte	S. construita la sol:156 mp; Suprafata Construita Desfasurata 156 Mp, Atelier si garaj, parter din anul 1963
A1.5	51406-C5	construcții administrative si social culturale	138	Cu acte	S. construita la sol:138 mp; Suprafata Construita Desfasurata 138 Mp, Depozit de carte, parter din anul 1963
A1.6	51406-C6	construcții administrative si social culturale	717	Cu acte	S. construita la sol:717 mp; Suprafata Construita Desfasurata 2868 Mp, Camin elevi, P+3 din anul 1979.

Crt	Număr	Destinație construcție	Supraf. (mp)	Situație juridică	Observații / Referințe
A1.7	51406-C7	construcții anexa	59	Cu acte	S. construita la sol:59 mp; Suprafata Construita Desfasurata 59 Mp, Magazie lemne , parter din anul 1963
A1.8	51406-C8	construcții anexa	65	Cu acte	S. construita la sol:65 mp; Suprafata Construita Desfasurata 65 Mp, Garaj , parter din anul 1963
A1.9	51406-C9	construcții anexa	17	Cu acte	S. construita la sol:17 mp; Suprafata Construita Desfasurata 17 Mp, Depozit carbune , parter din anul 1963
A1.10	51406-C10	construcții administrative si social culturale	828	Cu acte	S. construita la sol:828 mp; Suprafata Construita Desfasurata 1179 Mp, Cantina , Spart.+P din anul 1963
A1.11	51406-C11	construcții anexa	-	Cu acte	magazie de lemne
A1.12	51406-C12	construcții administrative si social culturale	561	Cu acte	S. construita la sol:561 mp; Suprafata Construita Desfasurata 1440 Mp, Sala Sport si atelier , Spart.+P+1+2part. din anul 1979
A1.13	51406-C13	construcții anexa	-	Cu acte	anexe gospodaresti
A1.14	51406-C14	construcții anexa	-	Cu acte	anexe gospodaresti
A1.15	51406-C15	construcții anexa	-	Cu acte	anexe gospodaresti
A1.16	51406-C16	construcții anexa	-	Cu acte	anexe gospodaresti
A1.17	51406-C17	construcții anexa	-	Cu acte	anexe gospodaresti
A1.18	51406-C18	construcții administrative si social culturale	566	Cu acte	S. construita la sol:566 mp; Suprafata Construita Desfasurata 864 Mp, Atelier , D.part. + P din anul 1963
A1.19	51406-C19	construcții administrative si social culturale	776	Cu acte	S. construita la sol:776 mp; Suprafata Construita Desfasurata 2328.Mp, Scoala - Colegiul Tehnic "Petru Mușat" , P+2 din anul 1963

Lungime Segmente

1) Valorile lungimilor segmentelor sunt obținute din proiecție în plan.

Punct început	Punct sfârșit	Lungime segment	Punct început	Punct sfârșit	Lungime segment	Punct început	Punct sfârșit	Lungime segment
1	2	15.732	2	3	18.599	3	4	15.952
4	5	13.062	5	6	12.461	6	7	19.843
7	8	31.045	8	9	15.127	9	10	5.628
10	11	6.378	11	12	13.289	12	13	22.313
13	14	9.196	14	15	16.14	15	16	12.279
16	17	10.217	17	18	15.933	18	19	10.424
19	20	1.787	20	21	4.096	21	22	8.433
22	23	30.303	23	24	29.288	24	25	2.074
25	26	41.741	26	27	16.624	27	28	10.928
28	29	12.145	29	30	11.255	30	31	1.853
31	32	25.036	32	33	6.861	33	34	12.505
34	35	12.44	35	36	15.368	36	37	3.464
37	38	1.979	38	39	0.728	39	40	15.447
40	41	4.196	41	42	15.005	42	43	9.53
43	44	2.31	44	45	2.895	45	46	28.138
46	47	6.458	47	48	1.704	48	49	5.931
49	50	1.405	50	51	6.053	51	52	1.264
52	53	5.414	53	54	15.39	54	55	12.482
55	56	8.031	56	57	7.652	57	58	8.551
58	59	9.276	59	1	12.218			

** Lungimile segmentelor sunt determinate în planul de proiecție Stereo 70 și sunt rotunjite la 1 milimetru.

*** Distanța dintre puncte este formată din segmente cumulate ce sunt mai mici decât valoarea 1 milimetru.

Certific că prezentul extras corespunde cu pozițiile în vigoare din cartea funciară originală, păstrată de acest birou.

Prezentul extras de carte funciară este valabil la autentificarea de către notarul public a actelor juridice prin care se sting drepturile reale precum și pentru dezbaterea succesiunilor, iar informațiile prezentate sunt susceptibile de orice modificare, în condițiile legii.

S-a achitat tariful de 100 RON, -Chitanța internă nr.120713/21-11-2018 în suma de 100, pentru serviciul de publicitate imobiliară cu codul nr. 272.

Data soluționării,


21-11-2018

Data eliberării,

22. NOV. 2018

Asistent Registrator,
DUMITRIȚA-ALINA CIOBANU

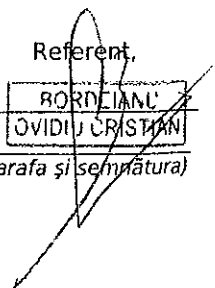
(parafa și semnătura)



Referenț,

BORDEIANU
OVIDIU CRISTIAN

(parafa și semnătura)





**EXTRAS DE CARTE FUNCIARĂ
 PENTRU INFORMARE**

Carte Funciară Nr. 52766 Suceava



A. Partea I. Descrierea imobilului

TEREN Intravilan

Adresa: Loc. Suceava, Jud. Suceava, strada Dimitrie Cantemir, nr.5

Nr. Crt	Nr. cadastral Nr. topografic	Suprafața* (mp)	Observații / Referințe
A1	52766	18.785	

Construcții

Crt	Nr cadastral Nr.	Adresa	Observații / Referințe
A1.1	52766-C1	Loc. Suceava, Jud. Suceava, strada Dimitrie Cantemir, nr.5	Nr. niveluri:4; S. construita la sol:723 mp; Suprafata construita desfasurata = 2892 mp Cladire invatamint, Colegiul Tehnic de Industrie Alimentara Suceava, P+1+2+3 din anul 1975
A1.2	52766-C2	Loc. Suceava, Jud. Suceava, strada Dimitrie Cantemir, nr.5	Nr. niveluri:2; S. construita la sol:1203 mp; Suprafata construita desfasurata = 2005 mp Microfabrica , P+1 din anul 1980
A1.3	52766-C3	Loc. Suceava, Jud. Suceava, strada Dimitrie Cantemir, nr.5	Nr. niveluri:1; S. construita la sol:569 mp; Suprafata construita desfasurata = 569 mp Cantina , P din anul 1975
A1.4	52766-C4	Loc. Suceava, Jud. Suceava, strada Dimitrie Cantemir, nr.5	Nr. niveluri:1; S. construita la sol:140 mp; Suprafata construita desfasurata = 140 mp Beci , P din anul 1982
A1.5	52766-C5	Loc. Suceava, Jud. Suceava, strada Dimitrie Cantemir, nr.5	Nr. niveluri:1; S. construita la sol:16 mp; Suprafata construita desfasurata = 16 mp Rezervor combustibil , P din anul 1977
A1.6	52766-C6	Loc. Suceava, Jud. Suceava, strada Dimitrie Cantemir, nr.5	Nr. niveluri:1; S. construita la sol:100 mp; Suprafata construita desfasurata = 100 mp Garaj , P din anul 1977
A1.7	52766-C7	Loc. Suceava, Jud. Suceava, strada Dimitrie Cantemir, nr.5	Nr. niveluri:1; S. construita la sol:58 mp; Suprafata construita desfasurata = 58 mp Anexa , P din anul 1977
A1.8	52766-C8	Loc. Suceava, Jud. Suceava, strada Dimitrie Cantemir, nr.5	Nr. niveluri:1; S. construita la sol:585 mp; Suprafata construita desfasurata = 585 mp Sala sport , P din anul 1984
A1.9	52766-C9	Loc. Suceava, Jud. Suceava, strada Dimitrie Cantemir, nr.5	Nr. niveluri:4; S. construita la sol:617 mp; Suprafata construita desfasurata = 2468 mp Internat , P+1+2+3 din anul 1975
A1.10	52766-C10	Loc. Suceava, Jud. Suceava, strada Dimitrie Cantemir, nr.5	Nr. niveluri:1; S. construita la sol:31 mp; Suprafata construita desfasurata = 31 mp Cabina poarta , P din anul 1977
A1.11	52766-C11	Loc. Suceava, Jud. Suceava, strada Dimitrie Cantemir, nr.5	Nr. niveluri:1; S. construita la sol:242 mp; Suprafata construita desfasurata = 242 mp Spalatoria , P din anul 1984
A1.12	52766-C12	Loc. Suceava, Jud. Suceava, strada Dimitrie Cantemir, nr.5	Nr. niveluri:1; S. construita la sol:78 mp; Suprafata construita desfasurata = 78 mp Atelier scoala , P din anul 1977
A1.13	52766-C13	Loc. Suceava, Jud. Suceava, strada Dimitrie Cantemir, nr.5	Nr. niveluri:1; S. construita la sol:266 mp; Suprafata construita desfasurata = 266 mp Centrala termica , P din anul 1975

Crt	Nr cadastral Nr.	Adresa	Observații / Referințe
A1.14	52766-C14	Loc. Suceava, Jud. Suceava, strada Dimitrie Cantemir, nr.5	Nr. niveluri:1; S. construita la sol:65 mp; Suprafata construita desfasurata = 65 mp Garaj , P din anul 1977
A1.15	52766-C15	Loc. Suceava, Jud. Suceava, strada Dimitrie Cantemir, nr.5	Nr. niveluri:1; S. construita la sol:31 mp; Suprafata construita desfasurata = 31 mp Anexa , P din anul 1975

B. Partea II. Proprietari și acte

Carte Funciară Nr. 52766 Comuna/Oraș/Municipiu: Suceava

Înscrieri privitoare la dreptul de proprietate și alte drepturi reale		Referințe
47098 / 18/09/2018		
Act Administrativ nr. HCL 157, din 28/11/2000 emis de CONSILIUL LOCAL AL MUNICIPIULUI SUCEAVA (HCL NR. 88 din 27.04.2001, HCL NR. 153 din 29.11.1999, Anexanr.2 la HCL nr. 153/1999 modificata si completate prin HCL nr. 88/2001); Act Normativ nr. hotărâre nr. 1375, din 27/12/2001 emis de GUVERNUL ROMANIEI privind atestarea domeniului public al judetului Suceava, precum si al municipiilor , oraselor si comunelor din judetul Suceava, cu modificarile si completarile ulterioare; Act Administrativ nr. adeverință nr. 28137, din 22/08/2018 emis de PRIMARIA SUCEAVA, Anexa nr. 2- Inventarul bunurilor care apartin domeniului public al municipiului Suceava;		
B3	Intabulare, drept de PROPRIETATE, dobandit prin CONSTITUIRE, cota actuala 1/1	A1
1) MUNICIPIUL SUCEAVA DOMENIU PUBLIC, CIF:4244792 <i>OBSERVATII: pozitie transcrisa din CF 52074/Suceava, inscrisa prin incheierea nr. 10792 din 06/03/2018; pozitie transcrisa din CF 47207/Suceava, inscrisa prin incheierea nr. 14454 din 20/03/2015; pozitie transcrisa din CF 52686/Suceava, inscrisa prin incheierea nr. 41274 din 23/08/2018;</i>		
Act Administrativ nr. HCL 157, din 28/11/2000 emis de CONSILIUL LOCAL AL MUNICIPIULUI SUCEAVA (HCL NR. 88 din 27.04.2001, HCL NR. 153 din 29.11.1999, Anexanr.2 la HCL nr. 153/1999 modificata si completate prin HCL nr. 88/2001);		
B4	Intabulare, drept de PROPRIETATE, dobandit prin Construire, cota actuala 1/1	A1.1, A1.2, A1.3, A1.4, A1.5, A1.6, A1.7, A1.8, A1.9, A1.10, A1.11, A1.12, A1.13, A1.14, A1.15
1) MUNICIPIUL SUCEAVA DOMENIU PUBLIC, CIF:4244792 <i>OBSERVATII: pozitie transcrisa din CF 52074/Suceava, inscrisa prin incheierea nr. 10792 din 06/03/2018; pozitie transcrisa din CF 47207/Suceava, inscrisa prin incheierea nr. 14454 din 20/03/2015;</i>		
51079 / 09/10/2018		
Act Administrativ nr. adeverință nr. 33107, din 03/10/2018 emis de Municipiul Suceava;		
B6	Se notează schimbarea denumirii din Grup Școlar nr. 3 în Colegiul Tehnic de industrie Alimentara Suceava	A1.1

C. Partea III. SARCINI .

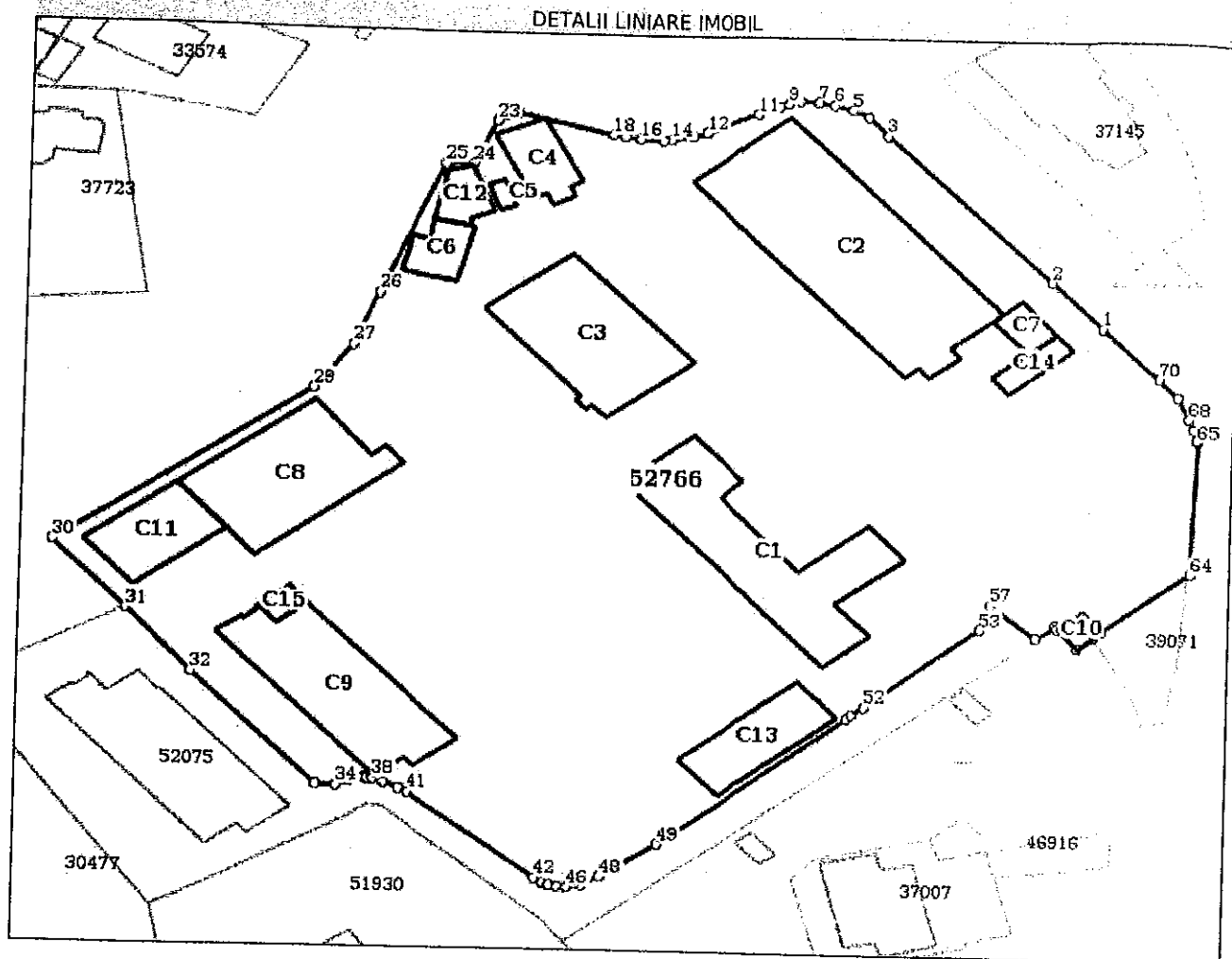
Inscrieri privind dezmembrămintele dreptului de proprietate, drepturi reale de garanție și sarcini	Referințe
NU SUNT	

Anexa Nr. 1 La Partea I

Teren

Nr cadastral	Suprafața (mp)*	Observații / Referințe
52766	18.785	

* Suprafața este determinată în planul de proiecție Stereo 70.



Date referitoare la teren

Nr Crt	Categorie folosință	Intra vilan	Suprafața (mp)	Tarla	Parcelă	Nr. topo	Observații / Referințe
1	curți construcții	DA	17.459	-	-	-	LIMITA GARD PARTIAL
2	curți construcții	DA	1.326	-	-	-	teren sport

Date referitoare la construcții

Crt	Număr	Destinație construcție	Supraf. (mp)	Situație juridică	Observații / Referințe
A1.1	52766-C1	construcții administrative și social culturale	723	Cu acte	S. construită la sol: 723 mp; Suprafața construită desfășurată = 2892 mp Clădire învățământ, Colegiul Tehnic de Industrie Alimentară Suceava, P+1+2+3 din anul 1975
A1.2	52766-C2	construcții administrative și social culturale	1.203	Cu acte	S. construită la sol: 1203 mp; Suprafața construită desfășurată = 2005 mp Microfabrică, P+1 din anul 1980
A1.3	52766-C3	construcții administrative și social culturale	569	Cu acte	S. construită la sol: 569 mp; Suprafața construită desfășurată = 569 mp Cantina, P din anul 1975
A1.4	52766-C4	construcții anexa	140	Cu acte	S. construită la sol: 140 mp; Suprafața construită desfășurată = 140 mp Beci, P din anul 1982

Crt	Număr	Destinație construcție	Supraf. (mp)	Situație juridică	Observații / Referințe
A1.5	52766-C5	construcții anexa	16	Cu acte	S. construita la sol:16 mp; Suprafata construita desfasurata = 16 mp Rezervor combustibil , P din anul 1977
A1.6	52766-C6	construcții anexa	100	Cu acte	S. construita la sol:100 mp; Suprafata construita desfasurata = 100 mp Garaj , P din anul 1977
A1.7	52766-C7	construcții anexa	58	Cu acte	S. construita la sol:58 mp; Suprafata construita desfasurata = 58 mp Anexa , P din anul 1977
A1.8	52766-C8	construcții administrative si social culturale	585	Cu acte	S. construita la sol:585 mp; Suprafata construita desfasurata = 585 mp Sala sport , P din anul 1984
A1.9	52766-C9	construcții administrative si social culturale	617	Cu acte	S. construita la sol:617 mp; Suprafata construita desfasurata = 2468 mp Internat , P+1+2+3 din anul 1975
A1.10	52766-C10	construcții anexa	31	Cu acte	S. construita la sol:31 mp; Suprafata construita desfasurata = 31 mp Cabina poarta , P din anul 1977
A1.11	52766-C11	construcții anexa	242	Cu acte	S. construita la sol:242 mp; Suprafata construita desfasurata = 242 mp Spalatoria , P din anul 1984
A1.12	52766-C12	construcții anexa	78	Cu acte	S. construita la sol:78 mp; Suprafata construita desfasurata = 78 mp Atelier scoala , P din anul 1977
A1.13	52766-C13	construcții anexa	266	Cu acte	S. construita la sol:266 mp; Suprafata construita desfasurata = 266 mp Centrala termica , P din anul 1975
A1.14	52766-C14	construcții anexa	65	Cu acte	S. construita la sol:65 mp; Suprafata construita desfasurata = 65 mp Garaj , P din anul 1977
A1.15	52766-C15	construcții anexa	31	Cu acte	S. construita la sol:31 mp; Suprafata construita desfasurata = 31 mp Anexa , P din anul 1975
A1.16	52766-C16	construcții anexa	87	Fara acte	S. construita la sol:87 mp; FARA ACTE

Lungime Segmente

1) Valorile lungimilor segmentelor sunt obținute din proiecție în plan.

Punct început	Punct sfârșit	Lungime segment	Punct început	Punct sfârșit	Lungime segment	Punct început	Punct sfârșit	Lungime segment
1	2	13.314	2	3	41.682	3	4	5.123
4	5	2.891	5	6	3.362	6	7	2.786
7	8	3.041	8	9	1.917	9	10	1.551
10	11	3.953	11	12	9.695	12	13	2.299
13	14	3.703	14	15	1.317	15	16	3.605
16	17	2.465	17	18	1.928	18	19	15.74
19	20	0.638	20	21	1.224	21	22	1.258
22	23	0.962	23	24	9.844	24	25	4.461
25	26	30.057	26	27	11.85	27	28	8.19
28	29	3.228	29	30	53.501	30	31	18.525
31	32	17.12	32	33	31.448	33	34	3.373
34	35	2.39	35	36	2.398	36	37	0.65
37	38	0.844	38	39	1.825	39	40	2.813
40	41	1.739	41	42	27.576	42	43	1.548
43	44	1.175	44	45	1.35	45	46	1.559
46	47	2.471	47	48	3.189	48	49	11.678

Punct început	Punct sfârșit	Lungime segment	Punct început	Punct sfârșit	Lungime segment	Punct început	Punct sfârșit	Lungime segment
49	50	41.642	50	51	1.297	51	52	2.616
52	53	25.702	53	54	1.775	54	55	1.387
55	56	1.159	56	57	1.395	57	58	10.431
58	59	4.134	59	60	0.601	60	61	5.573
61	62	3.693	62	63	2.007	63	64	19.442
64	65	28.66	65	66	0.362	66	67	2.137
67	68	2.412	68	69	4.961	69	70	5.025
70	1	14.62						

** Lungimile segmentelor sunt determinate în planul de proiecție Stereo 70 și sunt rotunjite la 1 milimetru.

*** Distanța dintre puncte este formată din segmente cumulate ce sunt mai mici decât valoarea 1 milimetru.

Certific că prezentul extras corespunde cu pozițiile în vigoare din cartea funciară originală, păstrată de acest birou.

Prezentul extras de carte funciară este valabil la autentificarea de către notarul public a actelor juridice prin care se sting drepturile reale precum și pentru dezbaterrea succesiunilor, iar informațiile prezentate sunt susceptibile de orice modificare, în condițiile legii.

S-a achitat tariful de 100 RON, -Chitanta internă nr.120713/21-11-2018 în suma de 100, pentru serviciul de publicitate imobiliară cu codul nr. 272.

Data soluționării,

21-11-2018

Data eliberării,

22. NOV. 2018

Asistent Registrator,
DUMITRIȚA ALINA CIOBANU

(parafă și semnătură)

Referent,

BORDEIANU
OVIDIU CRISTIAN

(parafă și semnătură)



Oficiul de Cadastru și Publicitate Imobiliară SUCEAVA
Biroul de Cadastru și Publicitate Imobiliară Suceava

EXTRAS DE CARTE FUNCİARĂ PENTRU INFORMARE

Carte Funciară Nr. 44286 Suceava

Nr. cerere 59980
Ziua 21
Luna 11
Anul 2018

Cod verificare



100064497461

A. Partea I. Descrierea imobilului

TEREN Intravilan

Adresa: Loc. Suceava, Str Mihai Viteazu, Nr. 24, Jud. Suceava, Colegiul "Petru Rares"

Nr. Crt	Nr. cadastral Nr. topografic	Suprafața* (mp)	Observații / Referințe
A1	44286	10.294	

Construcții

Crt	Nr cadastral Nr.	Adresa	Observații / Referințe
A1.1	44286-C1	Loc. Suceava, Str Mihai Viteazu, Nr. 24, Jud. Suceava	Nr. niveluri:4; S. construita la sol:1092 mp; Colegiul National " PETRU RARES",cladire invatamant S+P+2 construita in anul 1958 din caramida acoperita cu tabla
A1.2	44286-C2	Loc. Suceava, Str Mihai Viteazu, Nr. 24, Jud. Suceava	Nr. niveluri:1; S. construita la sol:640 mp; Colegiul National " PETRU RARES", sala de sport construita in anul 1981 din caramida acoperita cu tabla
A1.3	44286-C3	Loc. Suceava, Str Mihai Viteazu, Nr. 24, Jud. Suceava	Nr. niveluri:2; S. construita la sol:616 mp; Colegiul National " PETRU RARES", cantina construita in anul 1964 din caramida acoperita cu tabla
A1.4	44286-C4	Loc. Suceava, Str Mihai Viteazu, Nr. 24, Jud. Suceava	Nr. niveluri:3; S. construita la sol:734 mp; Colegiul National " PETRU RARES", internat P+2 construita in anul 1986 din bca acoperita cu tabla
A1.5	44286-C5	Loc. Suceava, Str Mihai Viteazu, Nr. 24, Jud. Suceava	Nr. niveluri:1; S. construita la sol:6 mp; Colegiul National " PETRU RARES",cabina poarta construita in anul 1993 din caramida acoperita cu tabla
A1.6	44286-C6	Loc. Suceava, Str Mihai Viteazu, Nr. 24, Jud. Suceava	Nr. niveluri:1; S. construita la sol:30 mp; Colegiul National " PETRU RARES",atelier tamplarie construit in anul 1964 din caramida acoperita cu tabla
A1.7	44286-C7	Loc. Suceava, Str Mihai Viteazu, Nr. 24, Jud. Suceava	Nr. niveluri:1; S. construita la sol:258 mp; S. construita desfasurata:258 mp; Fundatie, S. constr. la desf. = 258mp
A1.8	44286-C8	Loc. Suceava, Str Mihai Viteazu, Nr. 24, Jud. Suceava	Nr. niveluri:1; S. construita la sol:587 mp; S. construita desfasurata:587 mp; Fundatie - S. constr. la desf. = 587mp

B. Partea II. Proprietari și acte

Înscrieri privitoare la dreptul de proprietate și alte drepturi reale	Referințe	
18391 / 06/05/2014		
Act Administrativ nr. 157-Hotararea, din 28/11/2000 emis de Consiliul Local Suceava (emisa in baza prevederilor art. 3, alin 4 din Legea nr. 213/1998 si in baza Legii nr. 84/1995.);		
B1	Intabulare, drept de PROPRIETATE, dobandit prin CONSTITUIRE, cota actuala 1/1 1) MUNICIPIUL SUCEAVA , CIF:4244792, DOMENIUL PUBLIC	A1
B2	Intabulare, drept de PROPRIETATE, dobandit prin CONSTITUIRE, cota actuala 1/1 1) MUNICIPIUL SUCEAVA , CIF:4244792, DOMENIUL PUBLIC	A1.1, A1.2, A1.3, A1.4, A1.5, A1.6
22048 / 27/05/2014		
Act Administrativ nr. contract de dare in administrare nr. 19260, din 29/06/2001 emis de Primaria municipiului Suceava (act aditional nr. 7 la contractul de dare in administrare nr. 19260);		
B4	Intabulare, drept de ADMINISTRARE pana la data de 31.12.2014 1) COLEGIUL NAȚIONAL PETRU RAREȘ	A1, A1.1, A1.2, A1.3, A1.4, A1.5, A1.6
29075 / 20/06/2018		
Act Administrativ nr. autorizatie 654, din 07/12/2010 emis de Primaria Municipiului Suceava; Act Administrativ nr. 21432, din 20/06/2018 emis de Primaria Municipiului Suceava, act administrativ nr.		

Document care conține date cu caracter personal, protejate de prevederile Legii Nr. 677/2001.

Pagina 1 din 4

Înscrieri privitoare la dreptul de proprietate și alte drepturi reale		Referințe
35009/22.10.2014; Act Administrativ nr. autorizatie de construire nr. 932, din 24/11/2008 emis de Primaria Municipiului Suceava;		
B5	Intabulare, drept de PROPRIETATE, dobandit prin Conventie, cota actuala 1/1	A1.7, A1.8
1) MUNICIPIUL SUCEAVA , CIF:4244792, domeniul public		

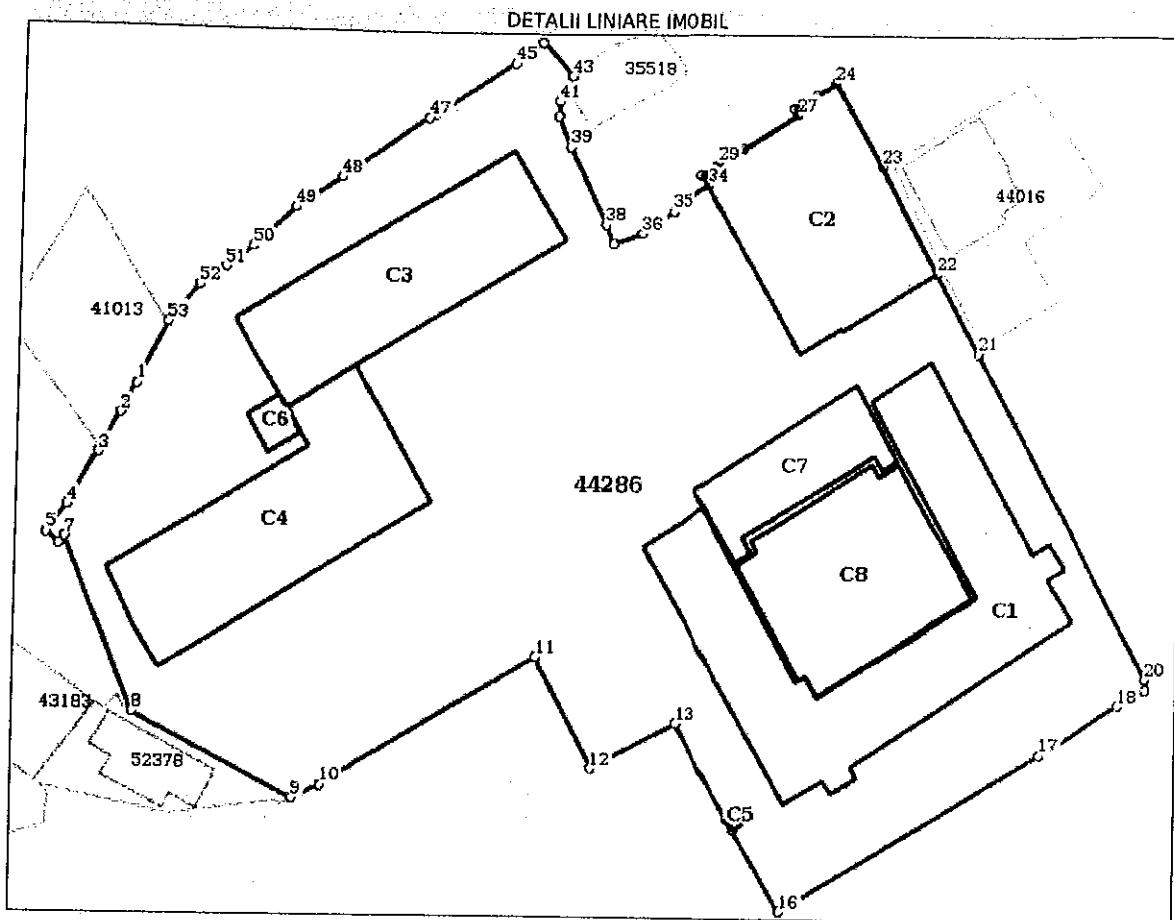
C. Partea III. SARCINI .

Inscrieri privind dezmembrămintele dreptului de proprietate, drepturi reale de garanție și sarcini	Referințe
NU SUNT	

Anexa Nr. 1 La Partea I**Teren**

Nr cadastral	Suprafața (mp)*	Observații / Referințe
44286	10.294	

* Suprafața este determinată în planul de proiecție Stereo 70.

**Date referitoare la teren**

Nr Crt	Categorie folosință	Intra vilan	Suprafața (mp)	Tarla	Parcelă	Nr. topo	Observații / Referințe
1	curți construcții	DA	8.765	-	-	-	teren împrejmuit cu gard plasa metalica
2	curți construcții	DA	1.529	-	-	-	teren sport - imprejmuit cu gard plasa sarma

Date referitoare la construcții

Crt	Număr	Destinație construcție	Supraf. (mp)	Situație juridică	Observații / Referințe
A1.1	44286-C1	construcții administrative si social culturale	1.092	Cu acte	S. construita la sol:1092 mp; Colegiul National " PETRU RARES", cladire invatamant S+P+2 construita in anul 1958 din caramida acoperita cu tabla,
A1.2	44286-C2	construcții anexa	640	Cu acte	S. construita la sol:640 mp; Colegiul National " PETRU RARES", sala de sport construita in anul 1981 din caramida acoperita cu tabla
A1.3	44286-C3	construcții anexa	616	Cu acte	S. construita la sol:616 mp; Colegiul National " PETRU RARES", cantina construita in anul 1964 din caramida acoperita cu tabla
A1.4	44286-C4	construcții anexa	734	Cu acte	S. construita la sol:734 mp; Colegiul National " PETRU RARES", internat P+2 construita in anul 1986 din bca acoperita cu tabla
A1.5	44286-C5	construcții anexa	6	Cu acte	S. construita la sol:6 mp; Colegiul National " PETRU RARES", cabina poarta construita in anul 1993 din caramida acoperita cu tabla

Crt	Număr	Destinație construcție	Supraf. (mp)	Situație juridică	Observații / Referințe
A1.6	44286-C6	construcții anexa	30	Cu acte	S. construită la sol:30 mp; Colegiul Național "PETRU RARES", atelier tamplarie construit în anul 1964 din caramida acoperita cu tabla
A1.7	44286-C7	construcții anexa	258	Cu acte	S. construită la sol:258 mp; S. construită desfasurata:258 mp; Fundatie, S. constr. la desf. = 258mp
A1.8	44286-C8	construcții anexa	587	Cu acte	S. construită la sol:587 mp; S. construită desfasurata:587 mp; Fundatie - S. constr. la desf. = 587mp

Lungime Segmente

1) Valorile lungimilor segmentelor sunt obținute din proiecție în plan.

Punct început	Punct sfârșit	Lungime segment	Punct început	Punct sfârșit	Lungime segment	Punct început	Punct sfârșit	Lungime segment
1	2	4.421	2	3	6.067	3	4	8.088
4	5	4.556	5	6	2.258	6	7	1.149
7	8	25.031	8	9	25.159	9	10	4.4
10	11	34.099	11	12	16.799	12	13	13.273
13	14	14.709	14	15	1.852	15	16	12.8
16	17	42.582	17	18	13.271	18	19	4.387
19	20	1.37	20	21	49.949	21	22	12.313
22	23	16.405	23	24	12.951	24	25	3.209
25	26	3.551	26	27	0.983	27	28	8.994
28	29	3.937	29	30	0.425	30	31	0.026
31	32	2.284	32	33	1.532	33	34	0.061
34	35	6.035	35	36	5.15	36	37	4.302
37	38	2.764	38	39	11.55	39	40	4.415
40	41	1.961	41	42	1.957	42	43	1.883
43	44	6.023	44	45	4.703	45	46	12.969
46	47	0.745	47	48	14.396	48	49	7.712
49	50	7.943	50	51	4.623	51	52	4.508
52	53	6.499	53	1	9.312			

** Lungimile segmentelor sunt determinate în planul de proiecție Stereo 70 și sunt rotunjite la 1 milimetru.

*** Distanța dintre puncte este formată din segmente cumulate ce sunt mai mici decât valoarea 1 milimetru.

Certific că prezentul extras corespunde cu pozițiile în vigoare din cartea funciară originală, păstrată de acest birou.

Prezentul extras de carte funciară este valabil la autentificarea de către notarul public a actelor juridice prin care se sting drepturile reale precum și pentru dezbaterăa succesiunilor, iar informațiile prezentate sunt susceptibile de orice modificare, în condițiile legii.

S-a achitat tariful de 100 RON, -Chitanța internă nr.120714/21-11-2018 în suma de 100, pentru serviciul de publicitate imobiliară cu codul nr. 272.

Data soluționării,
21-11-2018

Data eliberării,
22. NOV. 2018

Asistent Registrator,
LILIANA-GABRIELA HORĂȚĂU

(parafa și semnătura)


Referent,

BORNEIANU
OVIDIU CRISTIAN

(parafa și semnătura)

**EXTRAS DE CARTE FUNCİARĂ
PENTRU INFORMARE**

Carte Funciară Nr. 49106 Suceava

Nr. cerere	59984
Ziua	21
Luna	11
Anul	2018
Cod verificare	
	
100064496561	

A. Partea I. Descrierea imobilului

TEREN Intravilan

Adresa: Loc. Suceava, Str Marasesti, Nr. 38, Jud. Suceava

Nr. Crt	Nr. cadastral Nr. topografic	Suprafața* (mp)	Observații / Referințe
A1	49106	7.819	

Construcții

Crt	Nr cadastral Nr.	Adresa	Observații / Referințe
A1.1	49106-C1	Loc. Suceava, Str Marasesti, Nr. 38, Jud. Suceava	Nr. niveluri:3; S. construita la sol:823 mp; Scoala gimnaziala nr.3, corp A, P+2E, anul construirii 1965, suprafata construita la sol = 823 mp, suprafata construita desfasurata = 2405 mp
A1.2	49106-C2	Loc. Suceava, Str Marasesti, Nr. 38, Jud. Suceava	Nr. niveluri:4; S. construita la sol:505 mp; Scoala gimnaziala nr.3, corp B, S+P+2E, anul construirii 1972, suprafata construita la sol = 505 mp, suprafata construita desfasurata = 1998 mp.
A1.3	49106-C3	Loc. Suceava, Str Marasesti, Nr. 38, Jud. Suceava	Nr. niveluri:3; S. construita la sol:685 mp; Bazin Inot, P+1E+M, anul construirii 1983, suprafata construita la sol = 685 mp, suprafata construita desfasurata = 1069 mp.
A1.4	49106-C4	Loc. Suceava, Str Marasesti, Nr. 38, Jud. Suceava	Nr. niveluri:2; S. construita la sol:593 mp; Sala sport, P+M, anul construirii 1977, suprafata construita la sol = 593 mp, suprafata construita desfasurata = 816 mp.
A1.5	49106-C5	Loc. Suceava, Str Marasesti, Nr. 38, Jud. Suceava	Nr. niveluri:2; S. construita la sol:135 mp; Centrala, P+1E, anul construirii 1983, suprafata construita la sol = 135 mp, suprafata construita desfasurata = 260 mp.
A1.6	49106-C6	Loc. Suceava, Str Marasesti, Nr. 38, Jud. Suceava	Nr. niveluri:1; S. construita la sol:70 mp; Magazie, P, anul construirii 1982, suprafata construita la sol = 70 mp, suprafata construita desfasurata = 70 mp.
A1.7	49106-C7	Loc. Suceava, Str Marasesti, Nr. 38, Jud. Suceava	Nr. niveluri:1; S. construita la sol:14 mp; Cabina poarta, P, anul construirii 1965, suprafata construita la sol = 14 mp, suprafata construita desfasurata = 14 mp.

B. Partea II. Proprietari și acte

Înscrieri privitoare la dreptul de proprietate și alte drepturi reale	Referințe
21006 / 27/04/2016	
Act Administrativ nr. hotarare nr. 88, din 27/04/2001 (hotarare nr. 153/29.11.1999 emisa de Consiliul Local al Municipiului Suceava, anexa nr. 2 imisusit de consiliul local prin hotararea nr. 153 din 29.11.1999 modificata si completata prin Hotararea nr. 88 din 27.04.2001, hotarare nr. 1357 din 27.12.2001, anexa nr. 2 inventarul bunurilor care apaetin domeniul public al municipiului Suceava);	
B1 Intabulare, drept de PROPRIETATE, dobandit prin Lege, cota actuala 1/1	A1, A1.1, A1.2, A1.3, A1.4, A1.5, A1.6, A1.7
1) MUNICIPIUL SUCEAVA DOMENIUL PUBLIC , CIF:4244792	

C. Partea III. SARCINI .

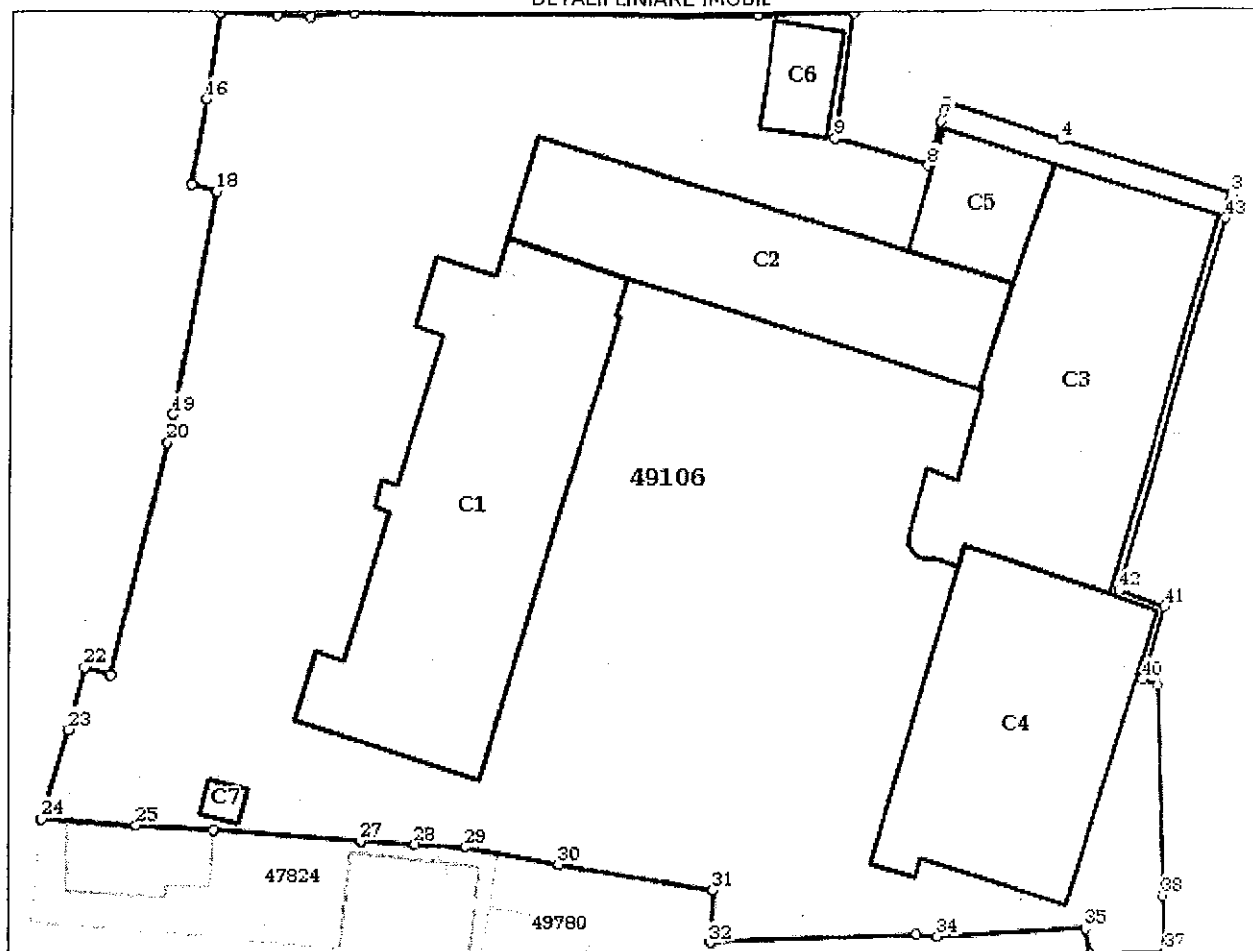
Înscrieri privind dezmembrămintele dreptului de proprietate, drepturi reale de garanție și sarcini	Referințe
NU SUNT	

Anexa Nr. 1 La Partea I**Teren**

Nr cadastral	Suprafața (mp)*	Observații / Referințe
49106	7.819	

* Suprafața este determinată în planul de proiecție Stereo 70.

DETALII LINIARE IMOBIL

**Date referitoare la teren**

Nr Crt	Categorie folosință	Intra vilan	Suprafața (mp)	Tarla	Parcelă	Nr. topo	Observații / Referințe
1	curți construcții	DA	7.819	-	-	-	împrejmuț partial

Date referitoare la construcții

Crt	Număr	Destinație construcție	Supraf. (mp)	Situație juridică	Observații / Referințe
A1.1	49106-C1	construcții administrative și social culturale	823	Cu acte	S. construită la sol: 823 mp; Școala gimnazială nr.3, corp A, P+2E, anul construirii 1965, suprafața construită la sol = 823 mp, suprafața construită desfasurată = 2405 mp
A1.2	49106-C2	construcții administrative și social culturale	505	Cu acte	S. construită la sol: 505 mp; Școala gimnazială nr.3, corp B, S+P+2E, anul construirii 1972, suprafața construită la sol = 505 mp, suprafața construită desfasurată = 1998 mp.
A1.3	49106-C3	construcții administrative și social culturale	685	Cu acte	S. construită la sol: 685 mp; Bazin înot, P+1E+M, anul construirii 1983, suprafața construită la sol = 685 mp, suprafața construită desfasurată = 1069 mp.
A1.4	49106-C4	construcții administrative și social culturale	593	Cu acte	S. construită la sol: 593 mp; Sala sport, P+M, anul construirii 1977, suprafața construită la sol = 593 mp, suprafața construită desfasurată = 816 mp.
A1.5	49106-C5	construcții administrative și social culturale	135	Cu acte	S. construită la sol: 135 mp; Centrala, P+1E, anul construirii 1983, suprafața construită la sol = 135 mp, suprafața construită desfasurată = 260 mp.

Crt	Număr	Destinație construcție	Supraf. (mp)	Situație juridică	Observații / Referințe
A1.6	49106-C6	construcții administrative și social culturale	70	Cu acte	S. construită la sol: 70 mp; Magazie, P, anul construirii 1982, suprafața construită la sol = 70 mp, suprafața construită desfășurată = 70 mp.
A1.7	49106-C7	construcții administrative și social culturale	14	Cu acte	S. construită la sol: 14 mp; Cabina poarta, P, anul construirii 1965, suprafața construită la sol = 14 mp, suprafața construită desfășurată = 14 mp.

Lungime Segmente

1) Valorile lungimilor segmentelor sunt obținute din proiecție în plan.

Punct început	Punct sfârșit	Lungime segment	Punct început	Punct sfârșit	Lungime segment	Punct început	Punct sfârșit	Lungime segment
1	2	0.822	2	3	0.579	3	4	18.149
4	5	11.887	5	6	0.738	6	7	1.163
7	8	4.334	8	9	9.698	9	10	11.927
10	11	9.664	11	12	39.205	12	13	4.214
13	14	3.183	14	15	5.475	15	16	8.172
16	17	8.159	17	18	2.57	18	19	21.364
19	20	2.755	20	21	22.515	21	22	2.57
22	23	6.089	23	24	8.793	24	25	8.954
25	26	7.323	26	27	14.263	27	28	5.276
28	29	5.047	29	30	9.348	30	31	14.906
31	32	4.974	32	33	20.607	33	34	2.139
34	35	14.659	35	36	2.536	36	37	7.561
37	38	5.377	38	39	19.754	39	40	1.662
40	41	7.23	41	42	4.941	42	43	36.418
43	1	0.941						

** Lungimile segmentelor sunt determinate în planul de proiecție Stereo 70 și sunt rotunjite la 1 milimetru.

*** Distanța dintre puncte este formată din segmente cumulate ce sunt mai mici decât valoarea 1 milimetru.

Certific că prezentul extras corespunde cu pozițiile în vigoare din cartea funciară originală, păstrată de acest birou.

Prezentul extras de carte funciară este valabil la autentificarea de către notarul public a actelor juridice prin care se sting drepturile reale precum și pentru dezbaterea succesiunilor, iar informațiile prezentate sunt susceptibile de orice modificare, în condițiile legii.

S-a achitat tariful de 80 RON, -Chitanța internă nr.120717/21-11-2018 în suma de 80, pentru serviciul de publicitate imobiliară cu codul nr. 272.

Data soluționării,
21-11-2018

Data eliberării,
22. NOV. 2018

Asistent Registrator,

ADRIANA-BRINDUSA ONCIU

(parafa și semnătura)

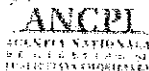
Referent,
BORNEIANU
OVIDIU CRISTIAN

(parafa și semnătura)



100063864885

Incheiere Nr. 55684 / 30-10-2018



Oficiul de Cadastru și Publicitate Imobiliară SUCEAVA
Biroul de Cadastru și Publicitate Imobiliară Suceava

Dosarul nr. 55684 / 30-10-2018

INCHEIERE Nr. 55684

Registrator: MIHAELA CĂLINESCU

Asistent: IONELA VARTOLOMEI

Asupra cererii introduse de MUNICIPIUL SUCEAVA domiciliat în Loc. Suceava, Bdul 1 Mai, Jud. Suceava privind Notare în cartea funciara, în baza:

- Act Administrativ nr. adeverinta nr. 33107/08-10-2018 emis de Primaria Municipiului Suceava;
- Act Administrativ nr. certificat de nomenclatura stradala si adresa nr. 32804/02-10-2018 emis de Primaria Municipiului Suceava;

fiind indeplinite conditiile prevazute la art. 29 din Legea cadastrului si a publicitatii imobiliare nr. 7/1996, republicata, cu modificarile si completarile ulterioare, tariful achitat în suma de 0 lei, cu documentul de plata:

pentru serviciul avand codul 242

Vazand referatul asistentului registrator în sensul ca nu exista impedimente la înscriere

DISPUNE

Admiterea cererii cu privire la:

- imobilul cu nr. cadastral 47215, înscris în cartea funciara 47215 UAT Suceava avand proprietarii: MUNICIPIUL SUCEAVA în cota de 1/1 de sub B.2, ;
- se noteaza ca Scoala Generala nr. 10 Suceava are denumirea de Scoala Gimnaziala nr. 10 Suceava, asupra A.1, A1.1 sub B.3 din cartea funciara 47215 UAT Suceava;
- se noteaza ca imobilul este situat în Suceava, str. Baladei nr. 6, asupra A.1, A1.1 sub B.4 din cartea funciara 47215 UAT Suceava;

Prezenta se va comunica părților:

MUNICIPIUL SUCEAVA

*) Cu drept de reexaminare în termen de 15 zile de la comunicare, care se depune la Biroul de Cadastru și Publicitate Imobiliara Suceava, se înscrie în cartea funciara și se soluționeaza de către registratorul-sef

Data soluționării,

30-10-2018

Registrator,

MIHAELA CĂLINESCU

(parafa și semnătura)

Asistent Registrator,

IONELA VARTOLOMEI

(parafa și semnătura)

*) Cu excepția situațiilor prevăzute la Art. 62 alin. (1) din Regulamentul de avizare, recepție și înscriere în evidențele de cadastru și carte funciara, aprobat prin ODG Nr. 700/2014.

**EXTRAS DE CARTE FUNCİARĂ
 PENTRU INFORMARE**

Carte Funciară Nr. 47215 Suceava



A. Partea I. Descrierea imobilului

TEREN Intravilan

Adresa: Loc. Suceava, Str Baladei, Nr. 6, Jud. Suceava

Nr. Crt	Nr. cadastral Nr. topografic	Suprafața* (mp)	Observații / Referințe
A1	47215	2.786	

Construcții

Crt	Nr cadastral Nr.	Adresa	Observații / Referințe
A1.1	47215-C1	Loc. Suceava, Str Baladei, Nr. 6, Jud. Suceava	S. construita la sol:770 mp; Suprafata construita desfasurata 2298 mp Scoala Gimnaziala nr. 10 Suceava, P+2E din anul 1981

B. Partea II. Proprietari și acte

Înscrieri privitoare la dreptul de proprietate și alte drepturi reale	Referințe
16945 / 03/04/2015	
Act Notarial nr. act de dezmembrare 1321, din 02/04/2015 emis de BIN Negura Adina Loredana;	
B1	Se infiinteaza cartea funciara 47215 a imobilului cu numarul cadastral 47215/Suceava, rezultat din dezmembrarea imobilului cu numarul cadastral 47134 inscris in cartea funciara 47134;
Act Administrativ nr. hotărâre nr. 153, din 29/11/1999 emis de Consiliul Local al municipiului Suceava (hotărâre nr. 157/28-11-2000 emisă de Consiliul Local al municipiului Suceava; hotărâre nr. 88/27-04-2001 emisă de Consiliul Local al municipiului Suceava.);	
B2	Intabulare, drept de PROPRIETATE, dobandit prin Lege, cota actuala 1/1
1) MUNICIPIUL SUCEAVA , CIF:4244792, domeniu public	
OBSERVATII: pozitie transcrisa din CF 47134/Suceava, inscrisa prin incheierea nr. 11470 din 05/03/2015;	

C. Partea III. SARCINI.

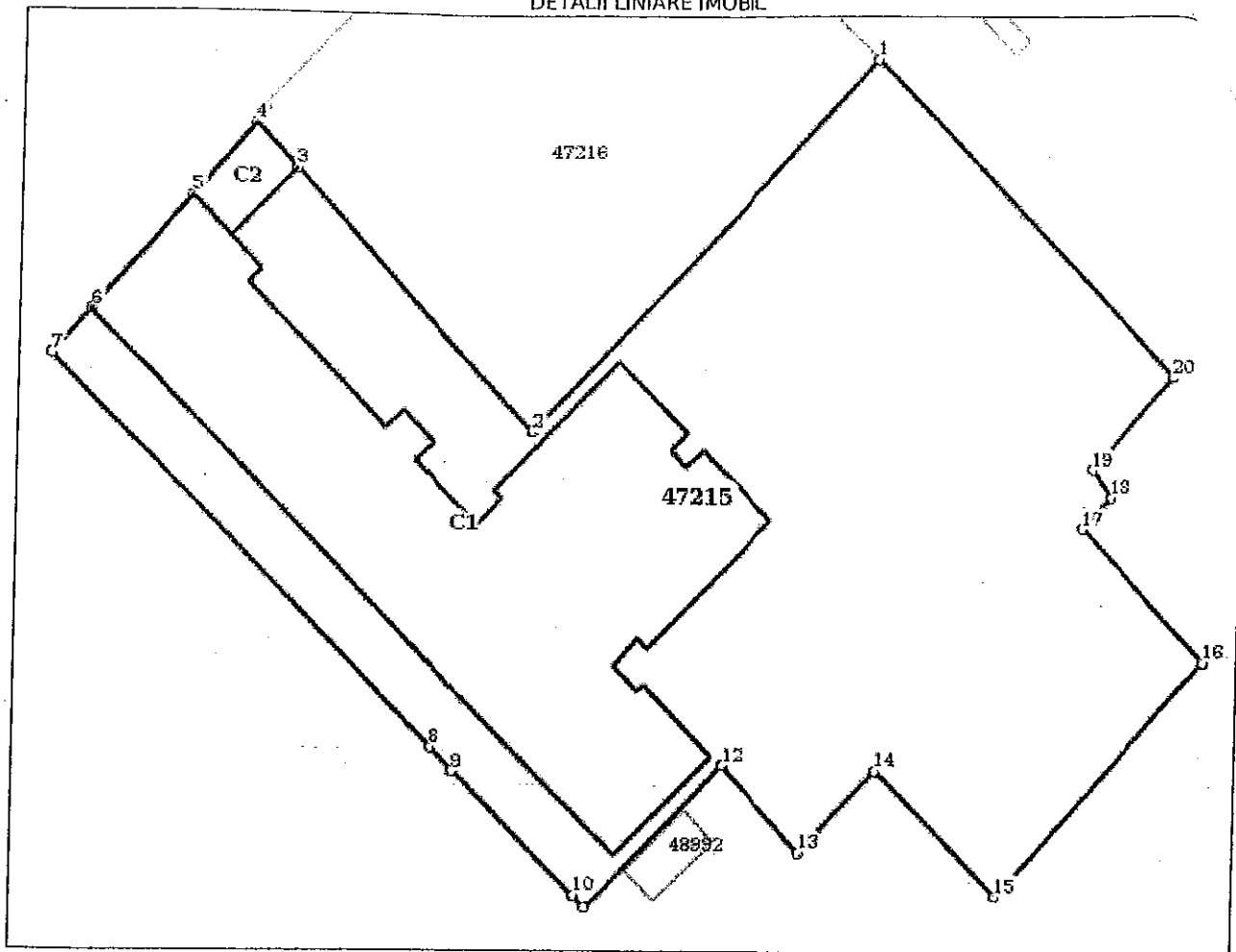
Inscrieri privind dezmembrămintele dreptului de proprietate, drepturi reale de garanție și sarcini	Referințe
NU SUNT	

Anexa Nr. 1 La Partea I**Teren**

Nr cadastral	Suprafața (mp)*	Observații / Referințe
47215	2.786	

* Suprafața este determinată în planul de proiecție Stereo 70.

DETALII LINIARE IMOBIL

**Date referitoare la teren**

Nr Crt	Categorie folosință	Intra vilan	Suprafața (mp)	Tarla	Parcelă	Nr. topo	Observații / Referințe
1	curti constructii	DA	2.786	-	-	-	

Date referitoare la construcții

Crt	Număr	Destinație construcție	Supraf. (mp)	Situație juridică	Observații / Referințe
A1.1	47215-C1	construcții administrative și social culturale	770	Cu acte	S. construită la sol: 770 mp; Suprafața construită desfășurată 2298 mp Școala Gimnazială nr. 10 Suceava, P+2E din anul 1981
A1.2	47215-C2	construcții anexa	28	Fără acte	S. construită la sol: 28 mp; nu face obiectul prezentei documentații

Lungime Segmente

1) Valorile lungimilor segmentelor sunt obținute din proiecție în plan.

Punct început	Punct sfârșit	Lungime segment (m)
1	2	36.217

Punct inceput	Punct sfârșit	Lungime segment (m)
2	3	25.657
3	4	4.339
4	5	6.832
5	6	10.746
6	7	4.2
7	8	39.446
8	9	2.418
9	10	12.467
10	11	1.227
11	12	14.1
12	13	8.489
13	14	8.1
14	15	12.84
15	16	22.801
16	17	13.3
17	18	3.091
18	19	2.486
19	20	9.059
20	1	32.181

** Lungimile segmentelor sunt determinate în planul de proiecție Stereo 70 și sunt rotunjite la 1 milimetru.
 *** Distanța dintre puncte este formată din segmente cumulate ce sunt mai mici decât valoarea 1 milimetru.

Certific că prezentul extras corespunde cu pozițiile în vigoare din cartea funciară originală, păstrată de acest birou.

Prezentul extras de carte funciară este valabil la autentificarea de către notarul public a actelor juridice prin care se sting drepturile reale precum și pentru dezbaterrea succesiunilor, iar informațiile prezentate sunt susceptibile de orice modificare, în condițiile legii.

S-a achitat tariful de 0 RON, -, pentru serviciul de publicitate imobiliară cu codul nr. 242.

Data soluționării,
30-10-2018

Data eliberării,
02, NOV. 2018

Asistent Registrator,
IONELA VARTOLOMEI

(parafă și semnătură)

Referent, r)

ROBDEIAKU
GVIDU CRISTIAN

(parafa și semnătura)



100063867383

Incheiere Nr. 55708 / 30-10-2018

**Oficiul de Cadastru și Publicitate Imobiliară SUCEAVA**
Biroul de Cadastru și Publicitate Imobiliară Suceava

Dosarul nr. 55708 / 30-10-2018

INCHEIERE Nr. 55708**Registrator:** AURORA SAVU**Asistent:** DUMITRIȚA-ALINA CIOBANU

Asupra cererii introduse de MUNICIPIUL SUCEAVA domiciliat în Loc. Suceava, Bdul 1 Mai, Nr. 5A, Jud. Suceava privind Intabulare sau înscriere provizorie în cartea funciara, în baza:

- Act Administrativ nr.Adeverință nr. 38037/15-11-2018 emis de MUNICIPIUL SUCEAVA ;
- Act Administrativ nr.Hotărâre nr. 55/25-02-2016 emis de Municipiul Suceava;
- Act Administrativ nr.Contract de dare în administrare nr. 6913/22-02-2017 emis de încheiat între Municipiul Suceava și Școala Gimnazială nr. 10;

fiind îndeplinite condițiile prevăzute la art. 29 din Legea cadastrului și a publicității imobiliare nr. 7/1996, republicată, cu modificările și completările ulterioare, tariful achitat în suma de 0 lei, cu documentul de plată:

- pentru serviciul având codul 231

Văzând referatul asistentului registrator în sensul că nu există impedimente la înscriere

DISPUNE

Admiterea cererii cu privire la:

- imobilul cu nr. cadastral 47216, înscris în cartea funciara 47216 UAT Suceava având proprietarii: MUNICIPIUL SUCEAVA în cota de 1/1 de sub B.2, ;
- se intabulează dreptul de ADMINISTRARE - până la data de 31.12.2020 asupra A.1 în favoarea ȘCOALA GIMNAZIALĂ NR. 10 SUCEAVA, sub B.3 din cartea funciara 47216 UAT Suceava;

Prezenta se va comunica părților:

MUNICIPIUL SUCEAVA

*) Cu drept de reexaminare în termen de 15 zile de la comunicare, care se depune la Biroul de Cadastru și Publicitate Imobiliară Suceava, se înscrie în cartea funciara și se soluționează de către registratorul-sef

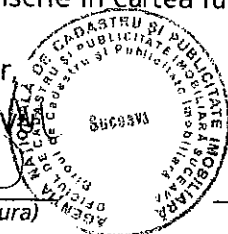
Data soluționării,

15-11-2018

Registrator,

AURORA SAVU

(parafa și semnătura)



Asistent Registrator,

DUMITRIȚA-ALINA CIOBANU

(parafa și semnătura)

*) Cu excepția situațiilor prevăzute la Art. 62 alin. (1) din Regulamentul de avizare, recepție și înscriere în evidențele de cadastru și carte funciara, aprobat prin ODG Nr. 700/2014.





EXTRAS DE CARTE FUNCİARĂ PENTRU INFORMARE

Carte Funciară Nr. 47216 Suceava

A. Partea I. Descrierea imobilului

TEREN Intravilan

Adresa: Loc. Suceava, Str Baladei, Jud. Suceava

Nr. Crt	Nr. cadastral Nr. topografic	Suprafața* (mp)	Observații / Referințe
A1	47216	1.080	

B. Partea II. Proprietari și acte

Înscrieri privitoare la dreptul de proprietate și alte drepturi reale		Referințe
16945 / 03/04/2015		
Act Notarial nr. act de dezmembrare 1321, din 02/04/2015 emis de BIN Negura Adina Loredana;		
B1	Se înființează cartea funciara 47216 a imobilului cu numărul cadastral 47216/Suceava, rezultat din dezmembrarea imobilului cu numărul cadastral 47134 înscris în cartea funciara 47134;	A1
Act Administrativ nr. hotărâre nr. 153, din 29/11/1999 emis de Consiliul Local al municipiului Suceava (hotărâre nr. 157/28-11-2000 emisă de Consiliul Local al municipiului Suceava; hotărâre nr. 88/27-04-2001 emisă de Consiliul Local al municipiului Suceava;);		
B2	Intabulare, drept de PROPRIETATE, dobândit prin Lege, cota actuala 1/1 1) MUNICIPIUL SUCEAVA , CIF:4244792, domeniu public <i>OBSERVATII: pozitie transcrisa din CF 47134/Suceava, inscrisa prin incheierea nr. 11470 din 05/03/2015;</i>	A1
55708 / 30/10/2018		
Act Administrativ nr. Adeverință nr. 38037, din 15/11/2018 emis de MUNICIPIUL SUCEAVA ; Act Administrativ nr. Contract de dare în administrare nr. 6913, din 22/02/2017 emis de încheiat între Municipiul Suceava și Școala Gimnazială nr. 10; Act Administrativ nr. Hotărâre nr. 55, din 25/02/2016 emis de Municipiul Suceava;		
B3	Intabulare, drept de ADMINISTRARE- până la data de 31.12.2020 1) ȘCOALA GIMNAZIALĂ NR. 10 SUCEAVA	A1

C. Partea III. SARCINI .

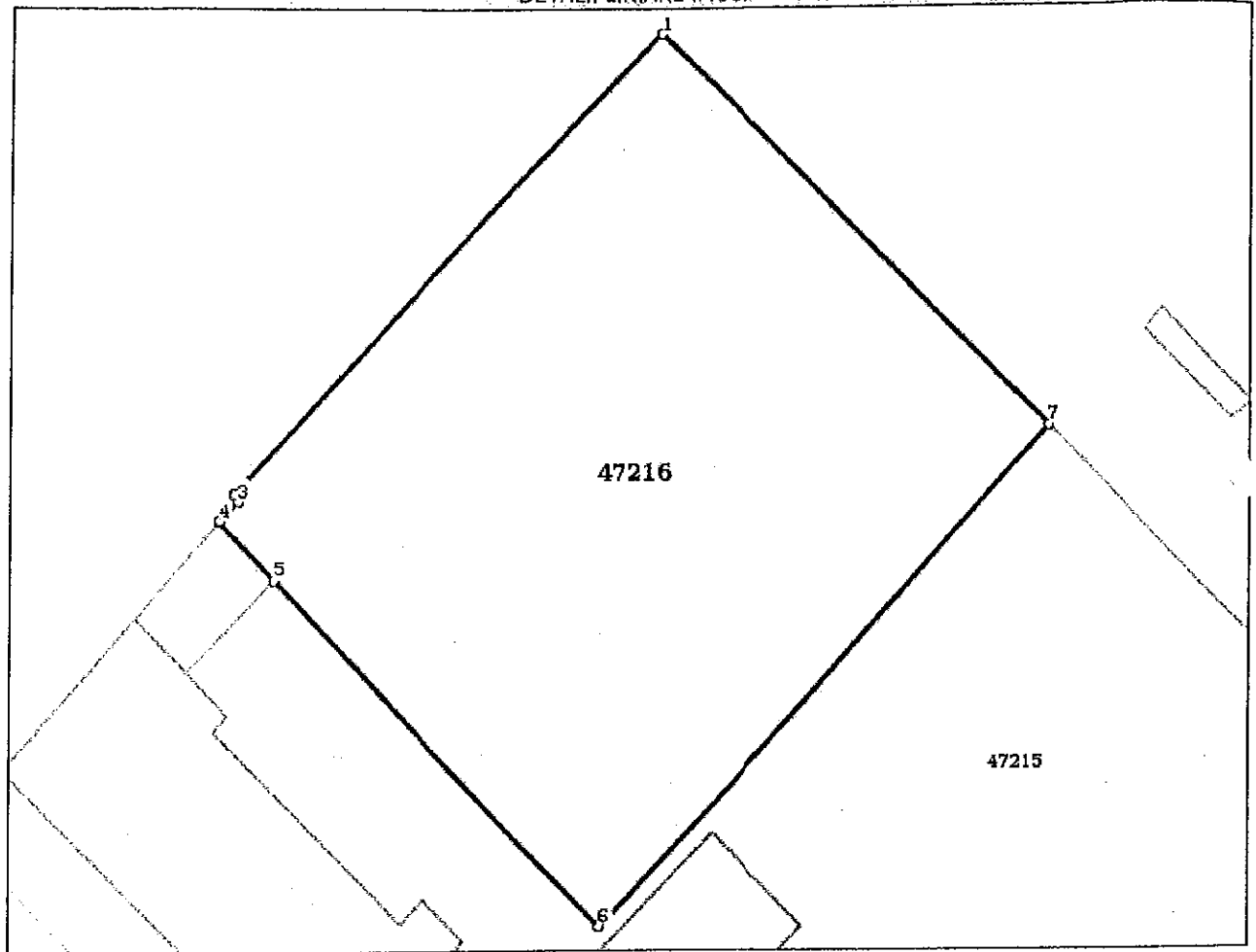
Inscrieri privind dezmembrările dreptului de proprietate, drepturi reale de garanție și sarcini	Referințe
NU SUNT	

Anexa Nr. 1 La Partea I**Teren**

Nr cadastral	Suprafața (mp)*	Observații / Referințe
47216	1.080	

* Suprafața este determinată în planul de proiecție Stereo 70.

DETALII LINIARE IMOBIL

**Date referitoare la teren**

Nr Crt	Categorie folosință	Intra vilan	Suprafața (mp)	Tarla	Parcelă	Nr. topo	Observații / Referințe
1	curti constructii	DA	1.080	-	-	-	partial imprejmuit

Lungime Segmente

1) Valorile lungimilor segmentelor sunt obținute din proiecție în plan.

Punct început	Punct sfârșit	Lungime segment (m)
1	2	33.648
2	3	0.45
3	4	1.469
4	5	4.339
5	6	25.657
6	7	36.217

Punct început	Punct sfârșit	Lungime segment (** (m)
7	1	30.129

** Lungimile segmentelor sunt determinate în planul de proiecție Stereo 70 și sunt rotunjite la 1 milimetru.
 *** Distanța dintre puncte este formată din segmente cumulate ce sunt mai mici decât valoarea 1 milimetru.

Certific că prezentul extras corespunde cu pozițiile în vigoare din cartea funciară originală, păstrată de acest birou.

Prezentul extras de carte funciară este valabil la autentificarea de către notarul public a actelor juridice prin care se sting drepturile reale precum și pentru dezbateră succesiunilor, iar informațiile prezentate sunt susceptibile de orice modificare, în condițiile legii.


S-a achitat tariful de 0 RON, -, pentru serviciul de publicitate imobiliară cu codul nr. 231.

Data soluționării,
15-11-2018

Data eliberării,
16. NOV. 2018

Asistent Registrator,
DUMITRIȚA-ALINA CIOBANU

(parafa și semnătura)



Referent,

BORDEIANU
DVIDIU CRISTIAN

(parafa și semnătura)



Oficiul de Cadastru și Publicitate Imobiliară SUCEAVA
Biroul de Cadastru și Publicitate Imobiliară Suceava

EXTRAS DE CARTE FUNCİARĂ PENTRU INFORMARE

Carte Funciară Nr. 52683 Suceava

Nr. cerere	59984
Ziua	21
Luna	11
Anul	2018
Cod verificare	
100064496561	

A. Partea I. Descrierea imobilului

TEREN Intravilan

Adresa: Loc. Suceava, Str Pacii, Nr. 10, Jud. Suceava

Nr. Crt	Nr. cadastral Nr. topografic	Suprafața* (mp)	Observații / Referințe
A1	52683	Din acte: 9.020 Masurata: 8.068	Teren imprejmuit;

Construcții

Crt	Nr cadastral Nr.	Adresa	Observații / Referințe
A1.1	52683-C1	Loc. Suceava, Str Pacii, Nr. 10, Jud. Suceava	Nr. niveluri:3; S. construita la sol:1488 mp; Suprafata Construita Desfasurata 4458 Mp, Școala Gimnazială "Miron Costin" Suceava, P+2E, din anul 1980
A1.2	52683-C2	Loc. Suceava, Str Pacii, Nr. 10, Jud. Suceava	Nr. niveluri:2; S. construita la sol:1628 mp; Suprafata Construita Desfasurata 1780 Mp, Sala De Sport P+1E partial, din anul 2008

B. Partea II. Proprietari și acte

Înscrieri privitoare la dreptul de proprietate și alte drepturi reale		Referințe
40896 / 22/08/2018		
Act Normativ nr. HG 1357, din 27/12/2001 emis de Guvernul României, privind atestarea domeniului public al județului Suceava, precum și al municipiilor, orașelor și comunelor din județul Suceava, cu Anexa nr.2 (Inventarul bunurilor care aparțin domeniului public al municipiului Suceava); Act Administrativ nr. adeverința 27729, din 14/08/2018 emis de PRIMĂRIA SUCEAVA;		
B1	Intabulare, drept de PROPRIETATE, dobândit prin Constituire, cota actuala 1/1 1) MUNICIPIUL SUCEAVA, domeniul public	A1, A1.1, A1.2
51086 / 09/10/2018		
Act Administrativ nr. adeverința nr. 33107, din 03/10/2018 emis de Municipiul Suceava;		
B2	Se notează schimbarea denumirii din Școala Generală nr. 11 "Miron Costin" în Școala Gimnazială "Miron Costin" Suceava	A1.1

C. Partea III. SARCINI .

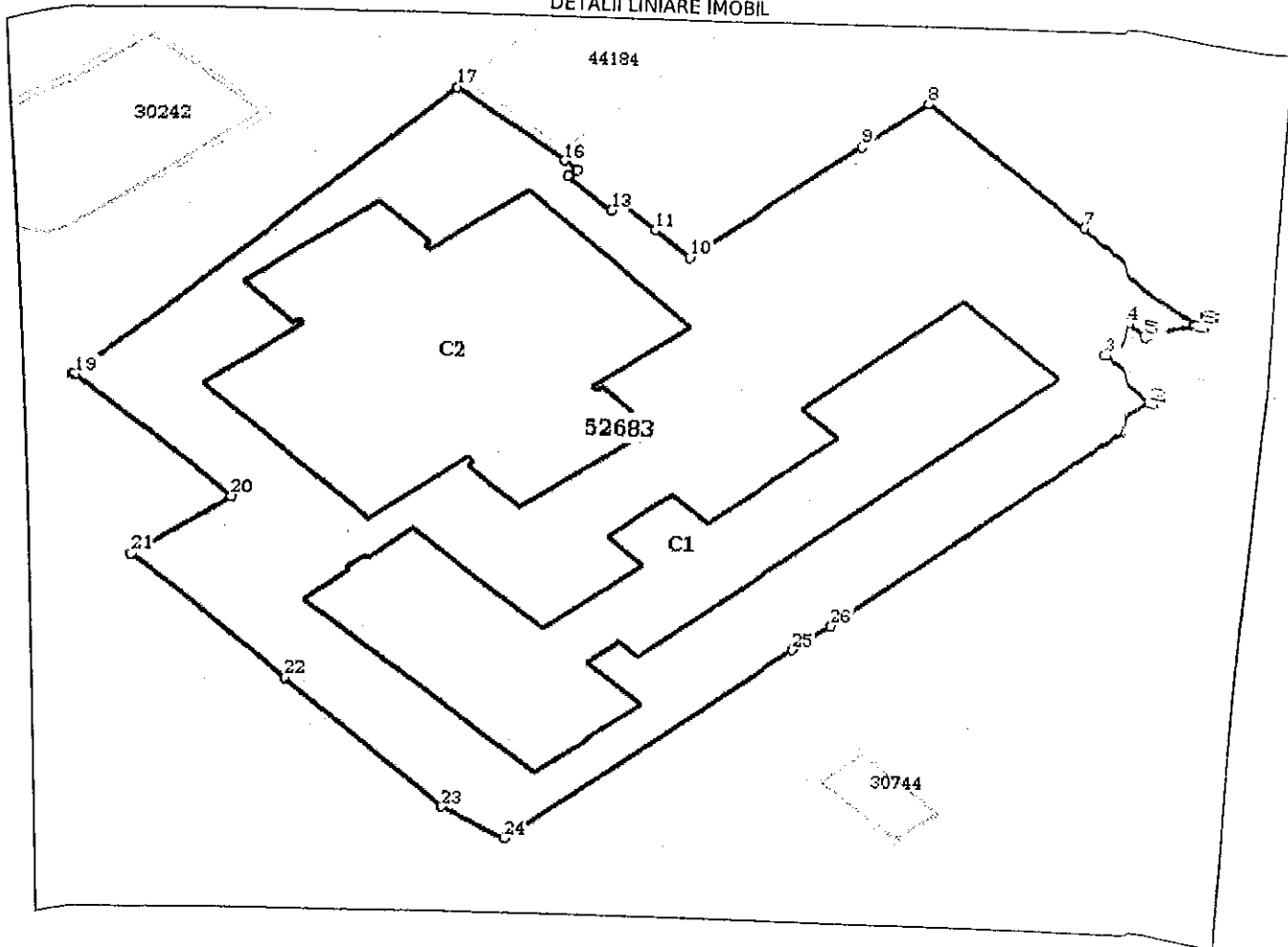
Inscrieri privind dezmembrămintele dreptului de proprietate, drepturi reale de garanție și sarcini	Referințe
NU SUNT	

Teren

Nr cadastral	Suprafața (mp)*	Observații / Referințe
52683	Din acte: 9.020 Masurata: 8.068	

Suprafața este determinată în planul de proiecție Stereo 70.

DETALII LINIARE IMOBIL



Date referitoare la teren

Nr Crt	Categorie folosință	Intra vilan	Suprafața (mp)	Tarla	Parcelă	Nr. topo	Observații / Referințe
1	curți constructii	DA	8.068	-	-	-	

Date referitoare la construcții

Crt	Număr	Destinație construcție	Supraf. (mp)	Situație juridică	Observații / Referințe
Al.1	52683-C1	construcții administrative și social culturale	1.488	Cu acte	S. construita la sol:1488 mp; Suprafata Construita Desfasurata 4458 Mp, Școala Gimnazială "Miron Costin" Suceava, P+2E, din anul 1980
Al.2	52683-C2	construcții administrative și social culturale	1.628	Cu acte	S. construita la sol:1628 mp; Suprafata Construita Desfasurata 1780 Mp, Sala De Sport P+1E partial, din anul 2008

Lungime Segmente

1) Valorile lungimilor segmentelor sunt obținute din proiecție în plan.

Punct început	Punct sfârșit	Lungime segment (m)	Punct început	Punct sfârșit	Lungime segment (m)

Punct început	Punct sfârșit	Lungime segment (m)	Punct început	Punct sfârșit	Lungime segment (m)
1	2	6.322	2	3	10.225
3	4	6.345	4	5	2.614
5	6	4.883	6	7	18.505
7	8	25.846	8	9	10.091
9	10	26.281	10	11	5.625
11	12	5.592	12	13	1.601
13	14	7.075	14	15	1.42
15	16	2.03	16	17	16.255
17	18	60.088	18	19	0.092
19	20	25.05	20	21	13.752
21	22	25.532	22	23	26.429
23	24	8.423	24	25	44.08
25	26	5.743	26	1	45.446

** Lungimile segmentelor sunt determinate în planul de proiecție Stereo 70 și sunt rotunjite la 1 milimetru.

*** Distanța dintre puncte este formată din segmente cumulate ce sunt mai mici decât valoarea 1 milimetru.

Certific că prezentul extras corespunde cu pozițiile în vigoare din cartea funciară originală, păstrată de acest birou.

Prezentul extras de carte funciară este valabil la autentificarea de către notarul public a actelor juridice prin care se sting drepturile reale precum și pentru dezbaterea succesiunilor, iar informațiile prezentate sunt susceptibile de orice modificare, în condițiile legii.

S-a achitat tariful de 80 RON, -Chitanța internă nr.120717/21-11-2018 în suma de 80, pentru serviciul de publicitate imobiliară cu codul nr. 272.

Data soluționării,
21-11-2018

Data eliberării,
22. NOV. 2018

Asistent Registrator,
ADRIANA-BRINDUSA ONGOIU

(parafa și semnătura)



Referent,

SORDEJANU
OVIDIU CRISTIAN

(parafa și semnătura)

**EXTRAS DE CARTE FUNCİARĂ
 PENTRU INFORMARE**

Carte Funciară Nr. 52083 Suceava

A. Partea I. Descrierea imobilului

TEREN Intravilan

Adresa: Loc. Suceava, Str Constantin Dobrogeanu Gherea, Nr. 2A, Jud. Suceava

Nr. Crt	Nr. cadastral Nr. topografic	Suprafața* (mp)	Observații / Referințe
A1	52083	649	Teren împrejmuit;

Construcții

Crt	Nr cadastral Nr.	Adresa	Observații / Referințe
A1.1	52083-C1	Loc. Suceava, Str Constantin Dobrogeanu Gherea, Nr. 2A, Jud. Suceava	Nr. niveluri:2; S. construita la sol:375 mp; Suprafata Constructiia Desfasurata 466 Mp, Gradinita cu program prelungit "Dumbrava Minunata" , Sp+P din anul 1930

B. Partea II. Proprietari și acte

Înscrieri privitoare la dreptul de proprietate și alte drepturi reale		Referințe
6038 / 07/02/2018		
Act Normativ nr. HG nr.1357, din 27/12/2001 emis de GUVERNUL ROMANIEI, anexa nr.2 privind inventarul bunurilor ce aparțin domeniului public al municipiului Suceava; Act Administrativ nr. adeverinta nr.4444, din 05/02/2018 emis de primaria suceava;		
B1	Intabulare, drept de PROPRIETATE, dobandit prin Lege, cota actuala 1/1 1) MUNICIPIUL SUCEAVA, DOMENIUL PUBLIC	A1
Act Normativ nr. HG nr.1357, din 27/12/2001 emis de GUVERNUL ROMANIEI, anexa nr.2 privind inventarul bunurilor ce aparțin domeniului public al municipiului Suceava; Act Administrativ nr. HCL nr.157, din 28/11/2000 emis de PRIMARIA SUCEAVA; Act Administrativ nr. HCL nr.88, din 27/04/2001 emis de PRIMARIA SUCEAVA; Act Administrativ nr. HCL nr.153, din 29/11/1999 emis de PRIMARIA SUCEAVA, anexa privind inventarul bunurilor ce aparțin domeniului public; Act Administrativ nr. adeverinta nr.4444, din 05/02/2018 emis de primaria suceava;		
B2	Intabulare, drept de PROPRIETATE, dobandit prin Construire, cota actuala 1/1 1) MUNICIPIUL SUCEAVA, DOMENIUL PUBLIC	A1.1

C. Partea III. SARCINI .

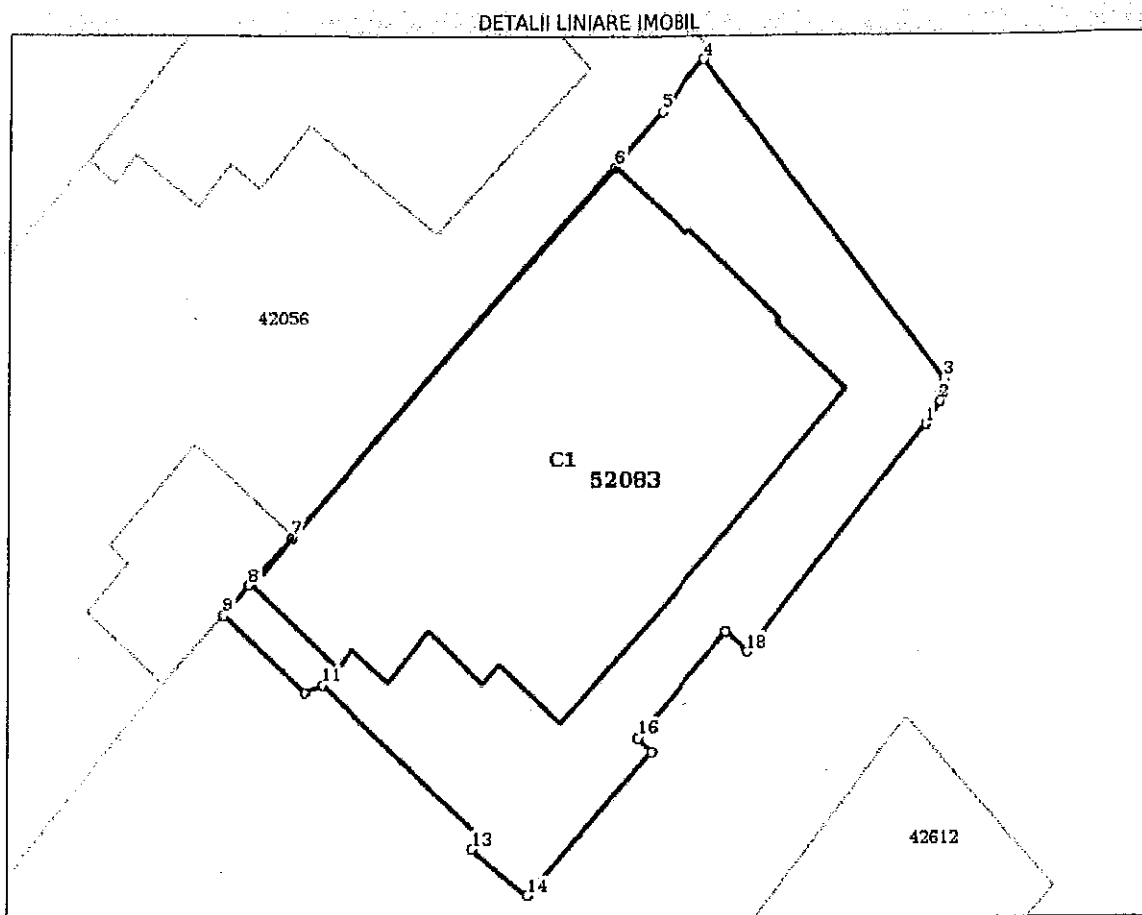
Inscrieri privind dezmembrămintele dreptului de proprietate, drepturi reale de garanție și sarcini	Referințe
NU SUNT	

Anexa Nr. 1 La Partea I

Teren

Nr cadastral	Suprafața (mp)*	Observații / Referințe
52083	649	

* Suprafața este determinată în planul de proiecție Stereo 70.



Date referitoare la teren

Nr Crt	Categorie folosință	Intra vilan	Suprafața (mp)	Tarla	Parcelă	Nr. topo	Observații / Referințe
1	curți construcții	DA	649	-	-	-	

Date referitoare la construcții

Crt	Număr	Destinație construcție	Supraf. (mp)	Situație juridică	Observații / Referințe
A1.1	52083-C1	construcții administrative și social culturale	375	Cu acte	5. construita la sol: 375 mp; Suprafața Construită Desfasurată 466 Mp, Grădina cu program prelungit "Dumbrava Minunată", Sp+P din anul 1930

Lungime Segmente

1) Valorile lungimilor segmentelor sunt obținute din proiecție în plan.

Punct început	Punct sfârșit	Lungime segment (m)
1	2	1.306
2	3	1.079
3	4	19.355

Punct început	Punct sfârșit	Lungime segment (m (m))
4	5	3.208
5	6	3.46
6	7	23.376
7	8	3.041
8	9	1.906
9	10	5.399
10	11	0.928
11	12	10.477
12	13	0.685
13	14	3.459
14	15	8.933
15	16	0.945
16	17	6.588
17	18	1.433
18	1	13.902

** Lungimile segmentelor sunt determinate în planul de proiecție Stereo 70 și sunt rotunjite la 1 milimetru.

*** Distanța dintre puncte este formată din segmente cumulate ce sunt mai mici decât valoarea 1 milimetru.

Certific că prezentul extras corespunde cu pozițiile în vigoare din cartea funciară originală, păstrată de acest birou.

Prezentul extras de carte funciară este valabil la autentificarea de către notarul public a actelor juridice prin care se sting drepturile reale precum și pentru dezbaterea succesiunilor, iar informațiile prezentate sunt susceptibile de orice modificare, în condițiile legii.

S-a achitat tariful de 100 RON, -Chitanța internă nr.120714/21-11-2018 în suma de 100, pentru serviciul de publicitate imobiliară cu codul nr. 272.

Data soluționării,
21-11-2018

Data eliberării,
22. NOV 2018


Asistent Registrator,
LILIANA-GABRIELA HORĂȚĂU

(parafa și semnătura)

Referent,

HORDEIANU
OVIDIU CRISTIAN

(parafa și semnătură)



**EXTRAS DE CARTE FUNCİARĂ
PENTRU INFORMARE**

Carte Funciară Nr. 44091 Suceava

Nr. cerere 59980
Ziua 21
Luna 11
Anul 2018



Cod verificare
100064497461

A. Partea I. Descrierea imobilului

TEREN Intravilan

Adresa: Loc. Suceava, Str Petru Rares, Nr. 7, Jud. Suceava

Nr. Crt	Nr. cadastral Nr. topografic	Suprafața* (mp)	Observații / Referințe
A1	44091	2.941	

Construcții

Crt	Nr cadastral Nr.	Adresa	Observații / Referințe
A1.1	44091-C1	Loc. Suceava, Str Petru Rares, Nr. 7, Jud. Suceava	Nr. niveluri:3; S. construita la sol:425 mp; C1 - Spații comerciale
A1.2	44091-C2	Loc. Suceava, Str Petru Rares, Nr. 7, Jud. Suceava	Nr. niveluri:1; S. construita la sol:178 mp; C2 - Spații comerciale
A1.3	44091-C3	Loc. Suceava, Str Petru Rares, Nr. 7, Jud. Suceava	Nr. niveluri:1; S. construita la sol:89 mp; C3 - Spații comerciale

B. Partea II. Proprietari și acte

Înscrieri privitoare la dreptul de proprietate și alte drepturi reale	Referințe
12789 / 27/03/2014	
Act Administrativ nr. hotărâre nr. 153, din 29/11/1999 emis de Consiliul Local al municipiului Suceava (hotărâre nr. 88 din 27-04-2001 emis de Consiliul Local al municipiului Suceava; act hotărâre nr. 42 din 27-02-2014 emis de Consiliul Local al municipiului Suceava);	
B1	A1, A1.1, A1.2, A1.3
1/1	
1) MUNICIPIUL SUCEAVA , CIF:4244792, domeniu public	

C. Partea III. SARCINI .

Înscrieri privind dezmembrămintele dreptului de proprietate, drepturi reale de garanție și sarcini	Referințe
NU SUNT	

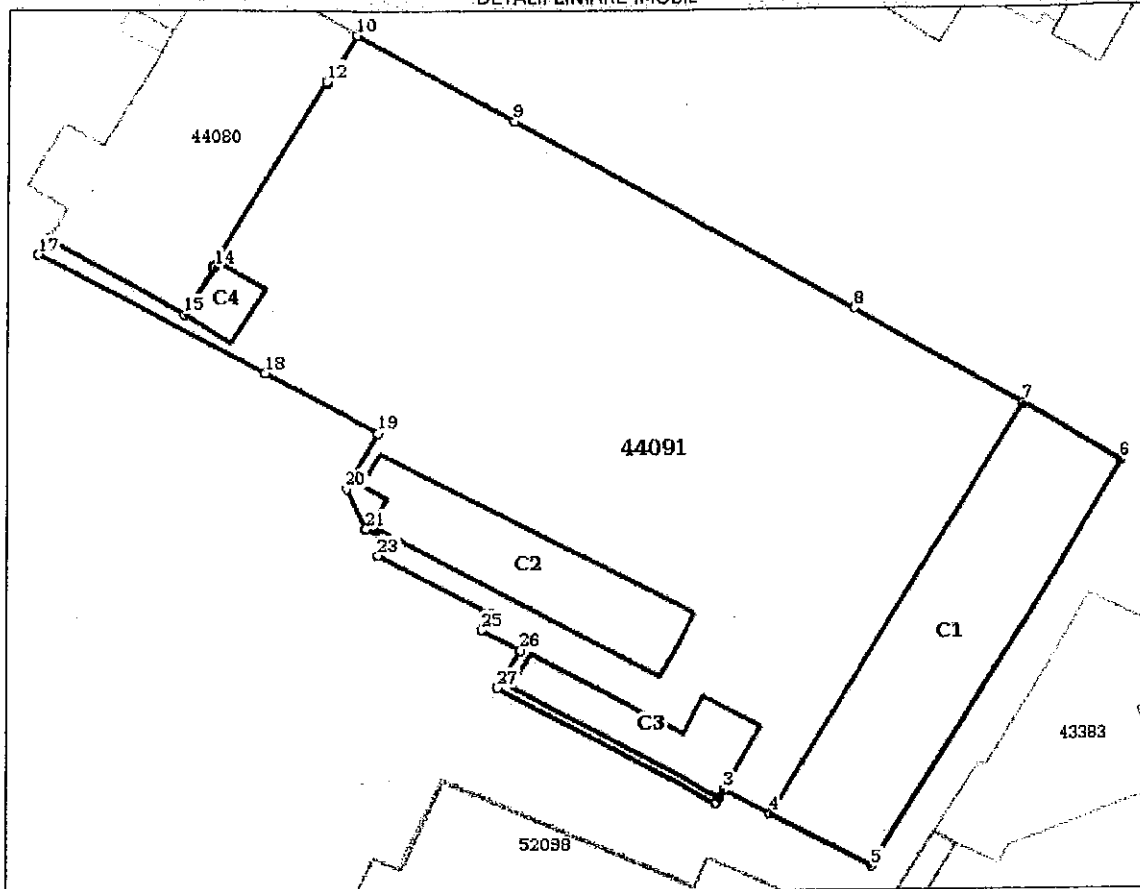
Anexa Nr. 1 La Partea I

Teren

Nr cadastral	Suprafața (mp)*	Observații / Referințe
44091	2.941	

* Suprafața este determinată în planul de proiecție Stereo 70.

DETALII LINIARE IMOBIL



Date referitoare la teren

Nr Crt	Categorie folosință	Intra vilan	Suprafața (mp)	Tarla	Parcelă	Nr. topo	Observații / Referințe
1	curți construcții	DA	2.941	-	-	-	Teren neimprejmuit

Date referitoare la construcții

Crt	Număr	Destinație construcție	Supraf. (mp)	Situație juridică	Observații / Referințe
A1.1	44091-C1	construcții industriale și edilitare	425	Cu acte	S. construită la sol:425 mp; C1 - Spații comerciale
A1.2	44091-C2	construcții industriale și edilitare	178	Cu acte	S. construită la sol:178 mp; C2 - Spații comerciale
A1.3	44091-C3	construcții industriale și edilitare	89	Cu acte	S. construită la sol:89 mp; C3 - Spații comerciale
A1.4	44091-C4	construcții industriale și edilitare	26	Fara acte	S. construită la sol:26 mp; Farmacie naturista Sc=26mp, pereti rigips, acoperis tabla, fara certif. Energetic - an constr. 2013 (fara acte)

Lungime Segmente

1) Valorile lungimilor segmentelor sunt obținute din proiecție în plan.

Punct început	Punct sfârșit	Lungime segment (m)
1	2	0.629
3	4	4.524
5	6	41.985
7	8	16.884
9	10	15.292
11	12	0.161
13	14	0.143
15	16	13.354
17	18	21.975
19	20	5.685
21	22	2.083
23	24	10.913
25	26	3.696
27	1	21.093

Punct început	Punct sfârșit	Lungime segment (m)
2	3	0.789
4	5	10.0
6	7	10.127
8	9	33.468
10	11	4.95
12	13	18.986
14	15	4.946
16	17	1.657
18	19	10.944
20	21	4.031
22	23	1.646
24	25	1.727
26	27	3.835

** Lungimile segmentelor sunt determinate în planul de proiecție Stereo 70 și sunt rotunjite la 1 milimetru.

*** Distanța dintre puncte este formată din segmente cumulate ce sunt mai mici decât valoarea 1 milimetru.

Certific că prezentul extras corespunde cu pozițiile în vigoare din cartea funciară originală, păstrată de acest birou.

Prezentul extras de carte funciară este valabil la autentificarea de către notarul public a actelor juridice prin care se sting drepturile reale precum și pentru dezbateră succesiunilor, iar informațiile prezentate sunt susceptibile de orice modificare, în condițiile legii.

S-a achitat tariful de 100 RON, -Chitanța internă nr.120714/21-11-2018 în suma de 100, pentru serviciul de publicitate imobiliară cu codul nr. 272.

Data soluționării,

21-11-2018.

Data eliberării,

22 NOV 2018

Asistent Registrator,
LILIANA-GABRIELA HORĂȚĂU

(parafa și semnătura)

Referent,

ROȘTEIANU
OVIDIU CRISTIAN

(parafa și semnătura)

**EXTRAS DE CARTE FUNCİARĂ
PENTRU INFORMARE**

Carte Funciară Nr. 50046 Suceava

Nr. cerere	59981
Ziua	21
Luna	11
Anul	2018



Cod verificare
100064497344

A. Partea I. Descrierea imobilului

TEREN Intravilan

Adresa: Loc. Suceava, Cartier Itcani, Str Gheorghe Doja, Nr. 5, Jud. Suceava

Nr. Crt	Nr. cadastral Nr. topografic	Suprafața* (mp)	Observații / Referințe
A1	50046	Din acte: 1.492 Masurata: 1.481	Teren Imprejmuit; IMPREJMUIT

Construcții

Crt	Nr cadastral Nr.	Adresa	Observații / Referințe
A1.1	50046-C1	Loc. Suceava, Cartier Itcani, Str Gheorghe Doja, Nr. 5, Jud. Suceava	Nr. niveluri:1; S. construita la sol:587 mp; Suprafata Construita Desfasurata 587 Mp , Cinematograf „Arta” Parter, din anul 1965

B. Partea II. Proprietari și acte

Înscrieri privitoare la dreptul de proprietate și alte drepturi reale		Referințe
70516 / 13/12/2016		
Act Normativ nr. 1357, din 27/12/2001 emis de GUVERNUL ROMANIEI; Act Administrativ nr. 38236-adeverinta, din 07/12/2016 emis de PRIMARIA SUCEAVA; Act Administrativ nr. 153, din 29/11/1999 emis de CONSILIUL LOCAL SUCEAVA; Act Normativ nr. 793, din 03/08/2011 emis de GUVERNUL ROMANIEI; Act Administrativ nr. 157, din 28/11/2000 emis de CONSILIUL LOCAL SUCEAVA; Act Administrativ nr. 16, din 27/01/2011 emis de CONSILIUL LOCAL SUCEAVA;		
B1	Intabulare, drept de PROPRIETATE, dobandit prin Lege, cota actuala 1/1	A1, A1.1
1) MUNICIPIUL SUCEAVA , domeniul public		

C. Partea III. SARCINI .

Inscrieri privind dezmembrămintele dreptului de proprietate, drepturi reale de garanție și sarcini	Referințe
NU SUNT	

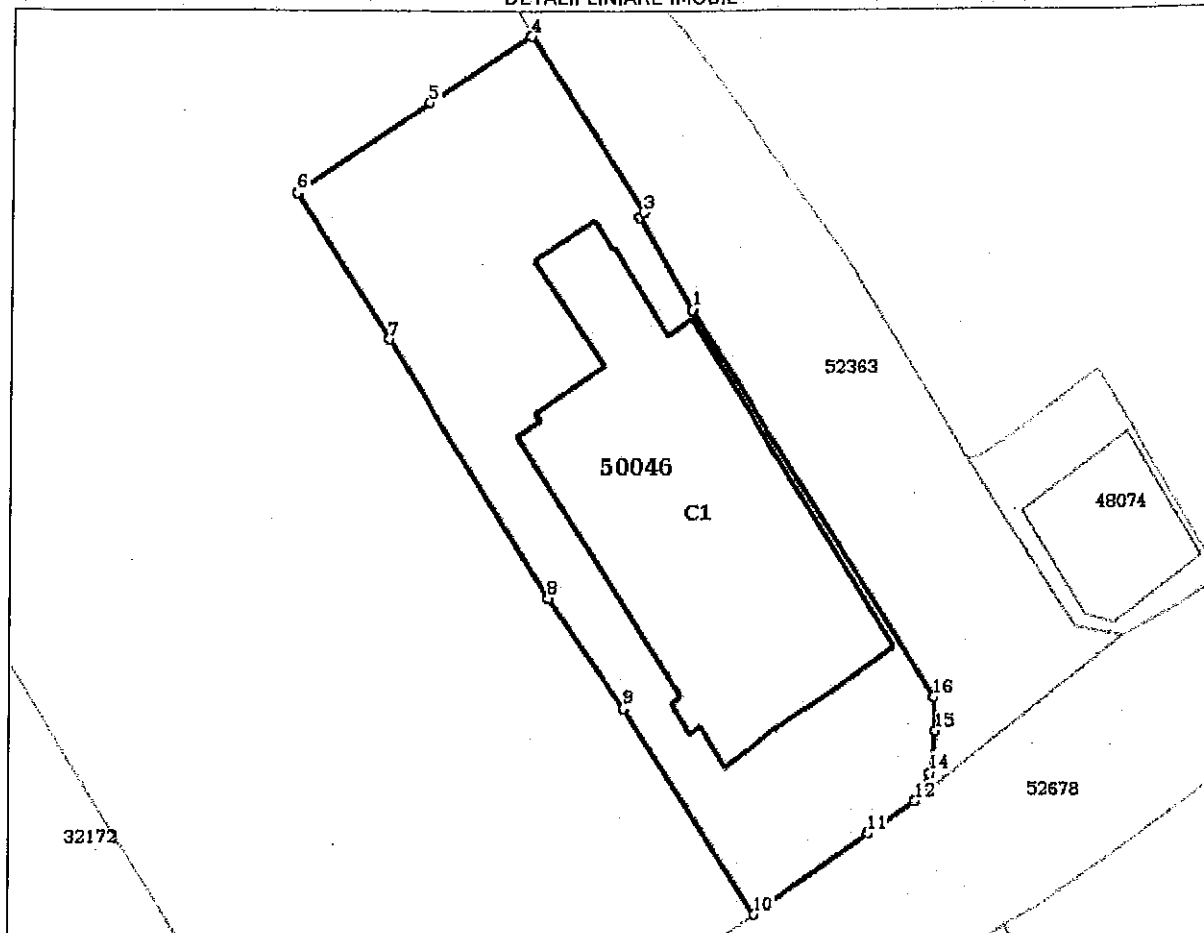
Anexa Nr. 1 La Partea I

Teren

Nr cadastral	Suprafața (mp)*	Observații / Referințe
50046	Din acte: 1.492 Masurata: 1.481	IMPREJMUIT

* Suprafața este determinată în planul de proiecție Stereo 70.

DETALII LINIARE IMOBIL



Date referitoare la teren

Nr Crt	Categorie folosință	Intra vilan	Suprafața (mp)	Tarla	Parcelă	Nr. topo	Observații / Referințe
1	curți constructii	DA	1.481	-	-	-	

Date referitoare la construcții

Crt	Număr	Destinație construcție	Supraf. (mp)	Situație juridică	Observații / Referințe
A1.1	50046-C1	construcții administrative și social culturale	587	Cu acte	S. construită la sol: 587 mp; Suprafața Construită Desfășurată 587 Mp, Cinematograf „Arta” Parter, din anul 1965

Lungime Segmente

1) Valorile lungimilor segmentelor sunt obținute din proiecție în plan.

Punct început	Punct sfârșit	Lungime segment (m)
1	2	8.399
2	3	0.55
3	4	16.416

Punct început	Punct sfârșit	Lungime segment (** (m)
4	5	9.844
5	6	12.986
6	7	13.696
7	8	24.122
8	9	10.509
9	10	19.289
10	11	11.45
11	12	4.641
12	13	1.153
13	14	1.337
14	15	3.337
15	16	2.618
16	1	36.349

** Lungimile segmentelor sunt determinate în planul de proiecție Stereo 70 și sunt rotunjite la 1 milimetru.

*** Distanța dintre puncte este formată din segmente cumulate ce sunt mai mici decât valoarea 1 milimetru.

Certific că prezentul extras corespunde cu pozițiile în vigoare din cartea funciară originală, păstrată de acest birou.

Prezentul extras de carte funciară este valabil la autentificarea de către notarul public a actelor juridice prin care se sting drepturile reale precum și pentru dezbaterea succesiunilor, iar informațiile prezentate sunt susceptibile de orice modificare, în condițiile legii.

S-a achitat tariful de 100 RON, -Chitanța internă nr. 120715/21-11-2018 în suma de 100, pentru serviciul de publicitate imobiliară cu codul nr. 272.

Data soluționării,

21-11-2018

Data eliberării,

22 NOV 2018

Asistent Registrator,
ALINA-NICOLETA MARIAN

(parafa și semnătura)

Referent

RORȚIANU
OVIDIU CRISTIAN

(parafa și semnătura)

**EXTRAS DE CARTE FUNCİARĂ
 PENTRU INFORMARE**

Carte Funciară Nr. 49977 Suceava

A. Partea I. Descrierea imobilului

TEREN Intravilan

Adresa: Loc. Suceava, Str Fagului, Jud. Suceava

Nr. Crt	Nr. cadastral Nr. topografic	Suprafața* (mp)	Observații / Referințe
A1	49977	9.416	Teren neimprejmuit; neimprejmuit

B. Partea II. Proprietari și acte

Înscrieri privitoare la dreptul de proprietate și alte drepturi reale		Referințe
55679 / 23/11/2016		
Act Normativ nr. 1357, din 27/12/2001 emis de GUVERNUL ROMANIEI (modificata și completata prin HG nr. 1.170/2004 și HG 1.564/2006 privind atestarea domeniului public al județului Suceava,); Act Administrativ nr. 153, din 29/11/1999 emis de CONSILIUL LOCAL SUCEAVA; Act Administrativ nr. 88, din 27/04/2001 emis de CONSILIUL LOCAL SUCEAVA; Act Administrativ nr. 35876, din 14/11/2016 emis de PRIMARIA SUCEAVA (adeverinta);		
B1	Intabulare, drept de PROPRIETATE, dobândit prin Lege, cota actuala 1/1 1) MUNICIPIUL SUCEAVA, domeniul public	A1

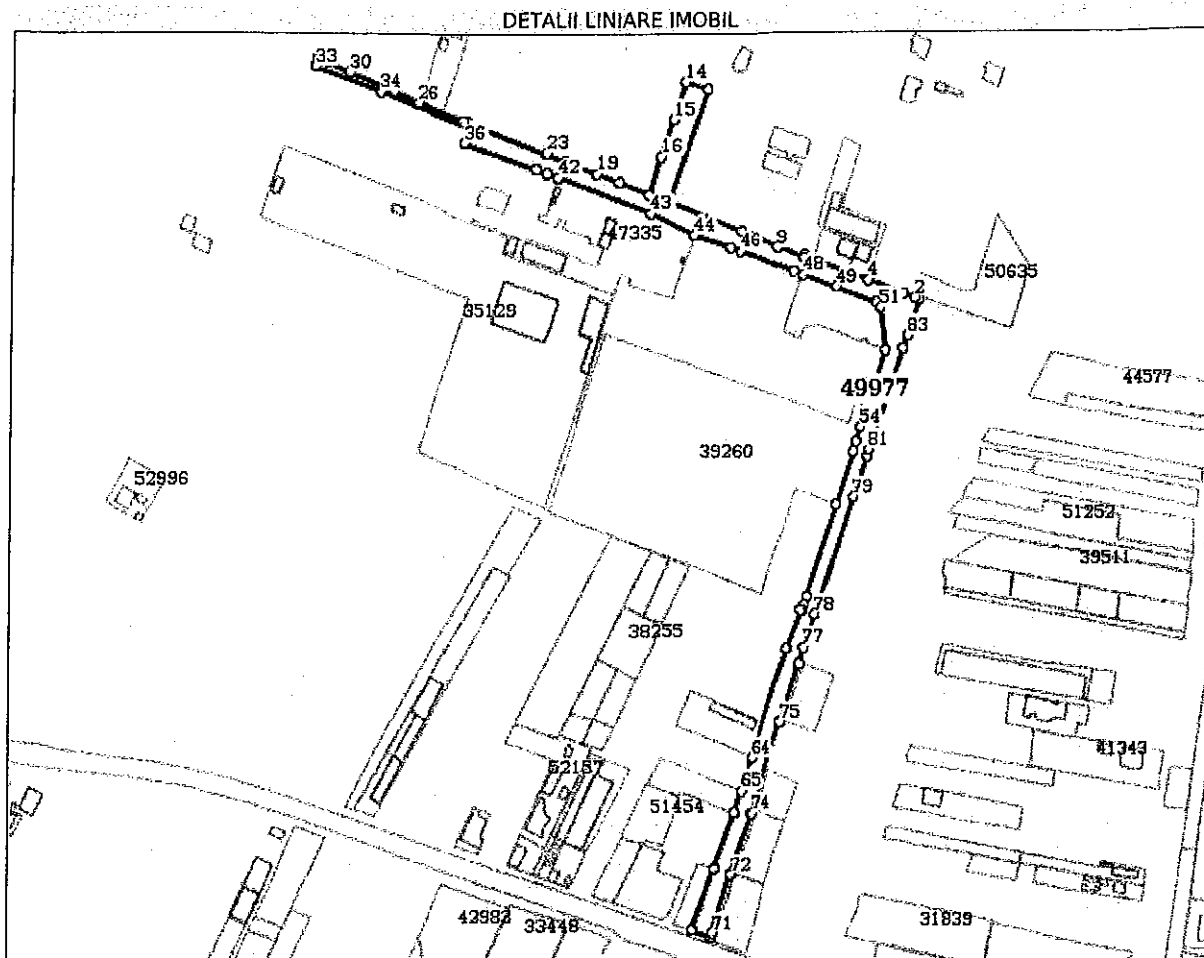
C. Partea III. SARCINI .

Inscrieri privind dezmembrămintele dreptului de proprietate, drepturi reale de garanție și sarcini	Referințe
NU SUNT	

Anexa Nr. 1 La Partea I**Teren**

Nr cadastral	Suprafața (mp)*	Observații / Referințe
49977	9.416	neimprejmuit

* Suprafața este determinată în planul de proiecție Stereo 70.

**Date referitoare la teren**

Nr Crt	Categorie folosință	Intra vilan	Suprafața (mp)	Tarla	Parcelă	Nr. topo	Observații / Referințe
1	drum	DA	9.416	-	-	-	

Lungime Segmente

1) Valorile lungimilor segmentelor sunt obținute din proiecție în plan.

Punct început	Punct sfârșit	Lungime segment	Punct început	Punct sfârșit	Lungime segment	Punct început	Punct sfârșit	Lungime segment
1	2	3.219	2	3	7.909	3	4	24.736
4	5	14.338	5	6	24.976	6	7	6.211
7	8	1.574	8	9	18.599	9	10	19.093
10	11	8.297	11	12	50.417	12	13	73.147
13	14	14.97	14	15	24.33	15	16	24.339
16	17	24.33	17	18	19.971	18	19	16.0
19	20	14.895	20	21	6.311	21	22	12.793
22	23	0.936	23	24	55.204	24	25	2.846

Punct început	Punct sfârșit	Lungime segment	Punct început	Punct sfârșit	Lungime segment	Punct început	Punct sfârșit	Lungime segment
25	26	32.118	26	27	17.53	27	28	0.5
28	29	0.028	29	30	31.205	30	31	15.613
31	32	6.868	32	33	5.533	33	34	45.001
34	35	64.338	35	36	9.573	36	37	49.439
37	38	0.057	38	39	7.431	39	40	0.64
40	41	7.6	41	42	0.489	42	43	62.976
43	44	30.956	44	45	24.716	45	46	6.771
46	47	39.264	47	48	6.329	48	49	23.338
49	50	28.311	50	51	5.038	51	52	26.581
52	53	36.127	53	54	13.811	54	55	9.249
55	56	6.5	56	57	34.498	57	58	60.192
58	59	5.309	59	60	3.501	60	61	0.914
61	62	25.839	62	63	1.076	63	64	71.879
64	65	21.377	65	66	14.303	66	67	0.384
67	68	36.731	68	69	40.821	69	70	12.936
70	71	2.606	71	72	37.964	72	73	40.064
73	74	0.693	74	75	59.96	75	76	38.662
76	77	10.249	77	78	21.866	78	79	76.537
79	80	26.765	80	81	4.013	81	82	66.46
82	83	8.304	83	1	23.507			

** Lungimile segmentelor sunt determinate în planul de proiecție Stereo 70 și sunt rotunjite la 1 milimetru.

*** Distanța dintre puncte este formată din segmente cumulate ce sunt mai mici decât valoarea 1 milimetru.

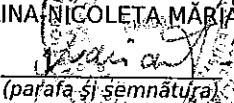
Certific că prezentul extras corespunde cu pozițiile în vigoare din cartea funciară originală, păstrată de acest birou.


Prezentul extras de carte funciară este valabil la autentificarea de către notarul public a actelor juridice prin care se sting drepturile reale precum și pentru dezbaterile succesiunilor, iar informațiile prezentate sunt susceptibile de orice modificare, în condițiile legii.

S-a achitat tariful de 100 RON, -Chitanța internă nr. 120715/21-11-2018 în suma de 100, pentru serviciul de publicitate imobiliară cu codul nr. 272.

Data soluționării,
21-11-2018

Data eliberării,
22/NOV 2018

Asistent Registrator
ALINA NICOLETA MĂRIAN

(parafa și semnătura)

Referent
BORCIAN
OVIDIU CRISTIAN

(parafa și semnătura)

**EXTRAS DE CARTE FUNCİARĂ
PENTRU INFORMARE**

Carte Funciară Nr. 49975 Suceava



A. Partea I. Descrierea imobilului

TEREN Intravilan

Adresa: Loc. Suceava, Str Frasinului, Jud. Suceava

Nr. Crt	Nr. cadastral Nr. topografic	Suprafața* (mp)	Observații / Referințe
A1	49975	3.071	Teren neimprejmuit; NEIMPREJMUIT

B. Partea II. Proprietari și acte

Înscrieri privitoare la dreptul de proprietate și alte drepturi reale		Referințe
55720 / 23/11/2016		
Act Normativ nr. 1357, din 27/12/2001 emis de GUVERNUL ROMANIEI (modificata si completata prin HG nr. 1.170/2004 si HG 1.564/2006 privind atestarea domeniului public al judetului Suceava,); Act Administrativ nr. 35877, din 14/11/2016 emis de PRIMARIA SUCEAVA (adeverinta); Act Administrativ nr. 88, din 27/04/2001 emis de CONSILIUL LOCAL SUCEAVA; Act Administrativ nr. 16, din 27/01/2011 emis de CONSILIUL LOCAL SUCEAVA; Act Administrativ nr. 157, din 28/11/2000 emis de CONSILIUL LOCAL SUCEAVA;		
B1	Intabulare, drept de PROPRIETATE, dobandit prin Lege, cota actuala 1/1	A1
1) MUNICIPIUL SUCEAVA , domeniul public		

C. Partea III. SARCINI .

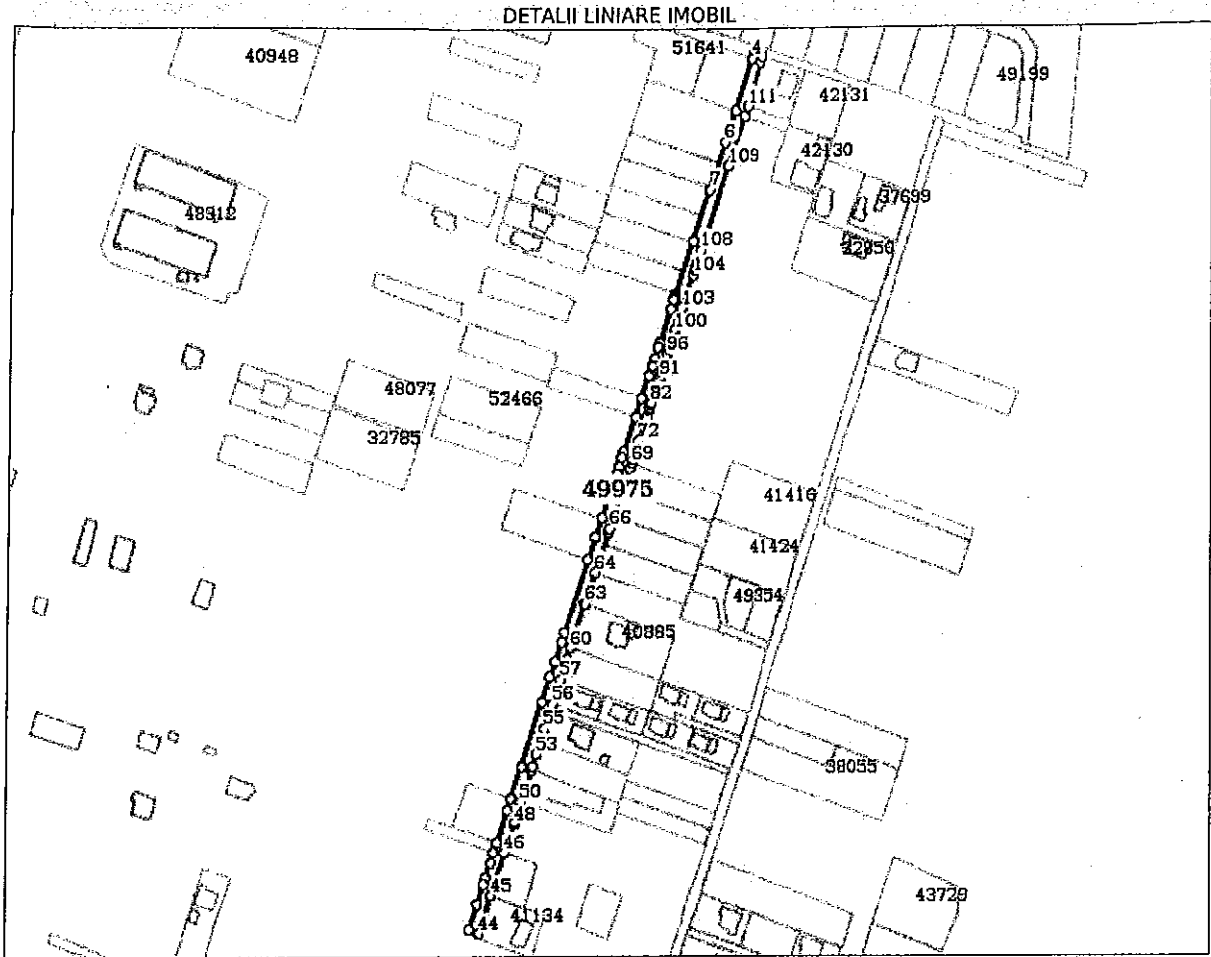
Inscrieri privind dezmembrămintele dreptului de proprietate, drepturi reale de garanție și sarcini	Referințe
NU SUNT	

Anexa Nr. 1 La Partea I

Teren

Nr cadastral	Suprafața (mp)*	Observații / Referințe
49975	3.071	NEIMPREJMUIT

* Suprafața este determinată în planul de proiecție Stereo 70.



Date referitoare la teren

Nr Crt	Categorie folosință	Intra vilan	Suprafața (mp)	Tarla	Parcelă	Nr. topo	Observații / Referințe
1	drum	DA	3.071	-	-	-	

Lungime Segmente

1) Valorile lungimilor segmentelor sunt obținute din proiecție în plan.

Punct început	Punct sfârșit	Lungime segment	Punct început	Punct sfârșit	Lungime segment	Punct început	Punct sfârșit	Lungime segment
1	2	3.186	2	3	6.0	3	4	3.145
4	5	30.227	5	6	18.355	6	7	27.566
7	8	30.107	8	9	30.664	9	10	1.344
10	11	1.47	11	12	0.902	12	13	5.506
13	14	18.458	14	15	1.093	15	16	2.602
16	17	6.429	17	18	4.656	18	19	5.545
19	20	12.942	20	21	11.101	21	22	20.366
22	23	3.315	23	24	5.7	24	25	3.955

Punct început	Punct sfârșit	Lungime segment	Punct început	Punct sfârșit	Lungime segment	Punct început	Punct sfârșit	Lungime segment
25	26	25.964	26	27	11.138	27	28	13.002
28	29	42.775	29	30	5.585	30	31	11.177
31	32	9.32	32	33	14.917	33	34	37.341
34	35	18.696	35	36	7.484	36	37	18.718
37	38	5.619	38	39	5.622	39	40	9.37
40	41	3.75	41	42	11.254	42	43	15.178
43	44	5.935	44	45	22.125	45	46	25.008
46	47	6.0	47	48	11.044	48	49	0.812
49	50	12.07	50	51	18.398	51	52	2.218
52	53	6.981	53	54	7.356	54	55	7.768
55	56	14.484	56	57	14.509	57	58	10.064
58	59	1.283	59	60	7.015	60	61	25.503
61	62	0.291	62	63	0.049	63	64	18.229
64	65	23.323	65	66	2.664	66	67	27.599
67	68	7.7	68	69	2.906	69	70	2.188
70	71	5.377	71	72	5.264	72	73	9.927
73	74	1.21	74	75	1.688	75	76	0.725
76	77	0.509	77	78	3.899	78	79	1.844
79	80	1.769	80	81	0.69	81	82	0.196
82	83	4.61	83	84	2.245	84	85	3.662
85	86	0.477	86	87	0.703	87	88	1.38
88	89	0.022	89	90	0.737	90	91	0.345
91	92	1.136	92	93	2.439	93	94	0.001
94	95	1.919	95	96	8.293	96	97	0.734
97	98	2.517	98	99	6.079	99	100	3.943
100	101	1.861	101	102	4.027	102	103	8.071
103	104	19.372	104	105	3.164	105	106	1.347
106	107	1.858	107	108	7.993	108	109	48.894
109	110	28.954	110	111	6.001	111	1	25.75

** Lungimile segmentelor sunt determinate în planul de proiecție Stereo 70 și sunt rotunjite la 1 milimetru.

*** Distanța dintre puncte este formată din segmente cumulate ce sunt mai mici decât valoarea 1 milimetru.

Certific că prezentul extras corespunde cu pozițiile în vigoare din cartea funciară originală, păstrată de acest birou.

Prezentul extras de carte funciară este valabil la autentificarea de către notarul public a actelor juridice prin care se sting drepturile reale precum și pentru dezbaterea succesiunilor, iar informațiile prezentate sunt susceptibile de orice modificare, în condițiile legii.

S-a achitat tariful de 100 RON, -Chitanța internă nr. 120715/21-11-2018 în suma de 100, pentru serviciul de publicitate imobiliară cu codul nr. 272.

Data soluționării,

21-11-2018

Data eliberării,

22. NOV. 2018

Asistent Registrator,
ALINA-NICOLETA MARIAN
(parafa și semnătura)

Referent,

SOBUTIANU
OVIDIU CRISTIAN
(parafa și semnătura)

**EXTRAS DE CARTE FUNCİARĂ
PENTRU INFORMARE**

Carte Funciară Nr. 49983 Suceava

Nr. cerere	59981
Ziua	21
Luna	11
Anul	2018



A. Partea I. Descrierea imobilului

TEREN Intravilan

Adresa: Loc. Suceava, Str Socului, Jud. Suceava

Nr. Crt	Nr. cadastral Nr. topografic	Suprafața* (mp)	Observații / Referințe
A1	49983	Din acte: 3.127 Masurata: 3.119	Teren neimprejmuit; neimprejmuit

B. Partea II. Proprietari și acte

Înscrieri privitoare la dreptul de proprietate și alte drepturi reale	Referințe
55699 / 23/11/2016	
Act Administrativ nr. adresa 35875, din 14/11/2016 emis de Primaria Suceava; Act Normativ nr. 1357, din 27/12/2001 emis de Guvernul Romaniei, privind atestarea domeniului public al judetului Suceava, precum si al municipiilor , oraselor si comunelor din judetul Suceava; Act Normativ nr. HG 793, din 03/08/2011 emis de GUVERNUL ROMANIEI, privind modificarea HG nr. 1.357/2001, cu Anexa nr.1 la hotarire;	
B1	A1
Intabulare, drept de PROPRIETATE, dobandit prin Constituire, cota actuala 1/1 1) MUNICIPIUL SUCEAVA , domeniul public	

C. Partea III. SARCINI .

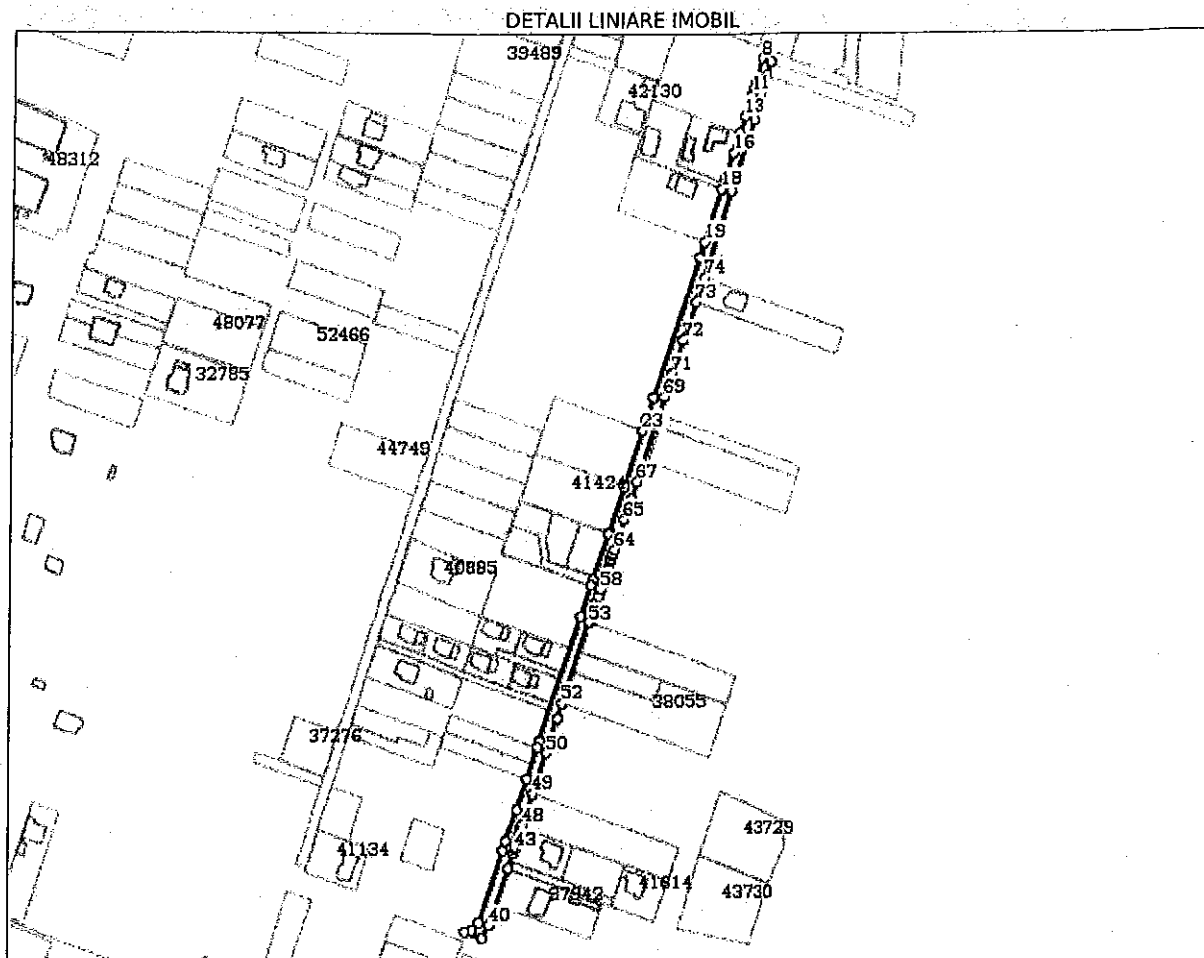
Înscrieri privind dezmembrămintele dreptului de proprietate, drepturi reale de garanție și sarcini	Referințe
NU SUNT	

Anexa Nr. 1 La Partea I

Teren

Nr cadastral	Suprafața (mp)*	Observații / Referințe
49983	Din acte: 3.127 Masurata: 3.119	neimprejmuit

* Suprafața este determinată în planul de proiecție Stereo 70.



Date referitoare la teren

Nr Crt	Categorie folosință	Intra vilan	Suprafața (mp)	Tarla	Parcelă	Nr. topo	Observații / Referințe
1	drum	DA	3.119	-	-	-	

Lungime Segmente

1) Valorile lungimilor segmentelor sunt obținute din proiecție în plan.

Punct început	Punct sfârșit	Lungime segment	Punct început	Punct sfârșit	Lungime segment	Punct început	Punct sfârșit	Lungime segment
1	2	25.0	2	3	41.789	3	4	14.477
4	5	0.805	5	6	10.273	6	7	8.51
7	8	6.001	8	9	14.478	9	10	3.328
10	11	3.142	11	12	0.949	12	13	12.111
13	14	9.794	14	15	2.383	15	16	9.111
16	17	14.475	17	18	6.914	18	19	31.063
19	20	9.132	20	21	82.331	21	22	13.61

Punct început	Punct sfârșit	Lungime segment	Punct început	Punct sfârșit	Lungime segment	Punct început	Punct sfârșit	Lungime segment
22	23	6.17	23	24	32.98	24	25	27.054
25	26	0.445	26	27	27.829	27	28	3.351
28	29	18.35	29	30	73.463	30	31	3.733
31	32	18.382	32	33	18.387	33	34	18.395
34	35	5.985	35	36	42.062	36	37	6.081
37	38	4.536	38	39	10.673	39	40	8.309
40	41	33.645	41	42	8.777	42	43	2.846
43	44	1.478	44	45	4.948	45	46	1.976
46	47	3.975	47	48	1.975	48	49	18.025
49	50	24.445	50	51	20.002	51	52	9.076
52	53	47.822	53	54	8.037	54	55	3.535
55	56	1.762	56	57	2.07	57	58	4.41
58	59	13.521	59	60	2.985	60	61	1.084
61	62	2.598	62	63	0.969	63	64	2.365
64	65	17.778	65	66	12.361	66	67	10.0
67	68	39.999	68	69	10.0	69	70	13.3
70	71	0.035	71	72	20.0	72	73	22.221
73	74	14.45	74	1	26.023			

** Lungimile segmentelor sunt determinate în planul de proiecție Stereo 70 și sunt rotunjite la 1 milimetru.

*** Distanța dintre puncte este formată din segmente cumulate ce sunt mai mici decât valoarea 1 milimetru.

Certific că prezentul extras corespunde cu pozițiile în vigoare din cartea funciară originală, păstrată de acest birou.

Prezentul extras de carte funciară este valabil la autentificarea de către notarul public a actelor juridice prin care se sting drepturile reale precum și pentru dezbateră succesiunilor, iar informațiile prezentate sunt susceptibile de orice modificare, în condițiile legii.

S-a achitat tariful de 100 RON, -Chitanta internă nr.120715/21-11-2018 în suma de 100, pentru serviciul de publicitate imobiliară cu codul nr. 272.

Data soluționării,
21-11-2018

Data eliberării,
22 NOV 2018

Asistent Registrator,
ALINA NICOLETA MARIAN

(parașa și semnătură)

Referent,

BOREZIANU
OVIDIU CRISTIAN

(parașa și semnătură)



EXTRAS DE CARTE FUNCİARĂ PENTRU INFORMARE

Carte Funciară Nr. 49976 Suceava



A. Partea I. Descrierea imobilului

TEREN Intravilan

Adresa: Loc. Suceava, Jud. Suceava

Nr. Crt	Nr. cadastral Nr. topografic	Suprafața* (mp)	Observații / Referințe
A1	49976	2.052	Teren neimprejmuit; neimprejmuit, str. Plopului

B. Partea II. Proprietari și acte

Înscrieri privitoare la dreptul de proprietate și alte drepturi reale		Referințe
55684 / 23/11/2016		
Act Normativ nr. HG 1357, din 27/12/2001 emis de GUVERNUL ROMANIEI (publicata in Monitorul Oficial al Romaniei nr. 642 bis din 30.08.2002, privind atestarea domeniului public al judetului Suceava, precum si al municipiilor , oraselor si comunelor din judetul Suceava); Act Normativ nr. HG 793 pentru modificarea si completarea HG nr. 1357/2001, Anexa nr.1 la hotarare, din 03/08/2011 emis de GUVERNUL ROMANIEI; Act Administrativ nr. adresa 35874, din 14/11/2016 emis de PRIMARIA SUCEAVA;		
B1	Intabulare, drept de PROPRIETATE, dobandit prin Constituire, cota actuala 1/1 1) MUNICIPIUL SUCEAVA , domeniul public	A1

C. Partea III. SARCINI .

Inscrieri privind dezmembrămintele dreptului de proprietate, drepturi reale de garanție și sarcini	Referințe
NU SUNT	

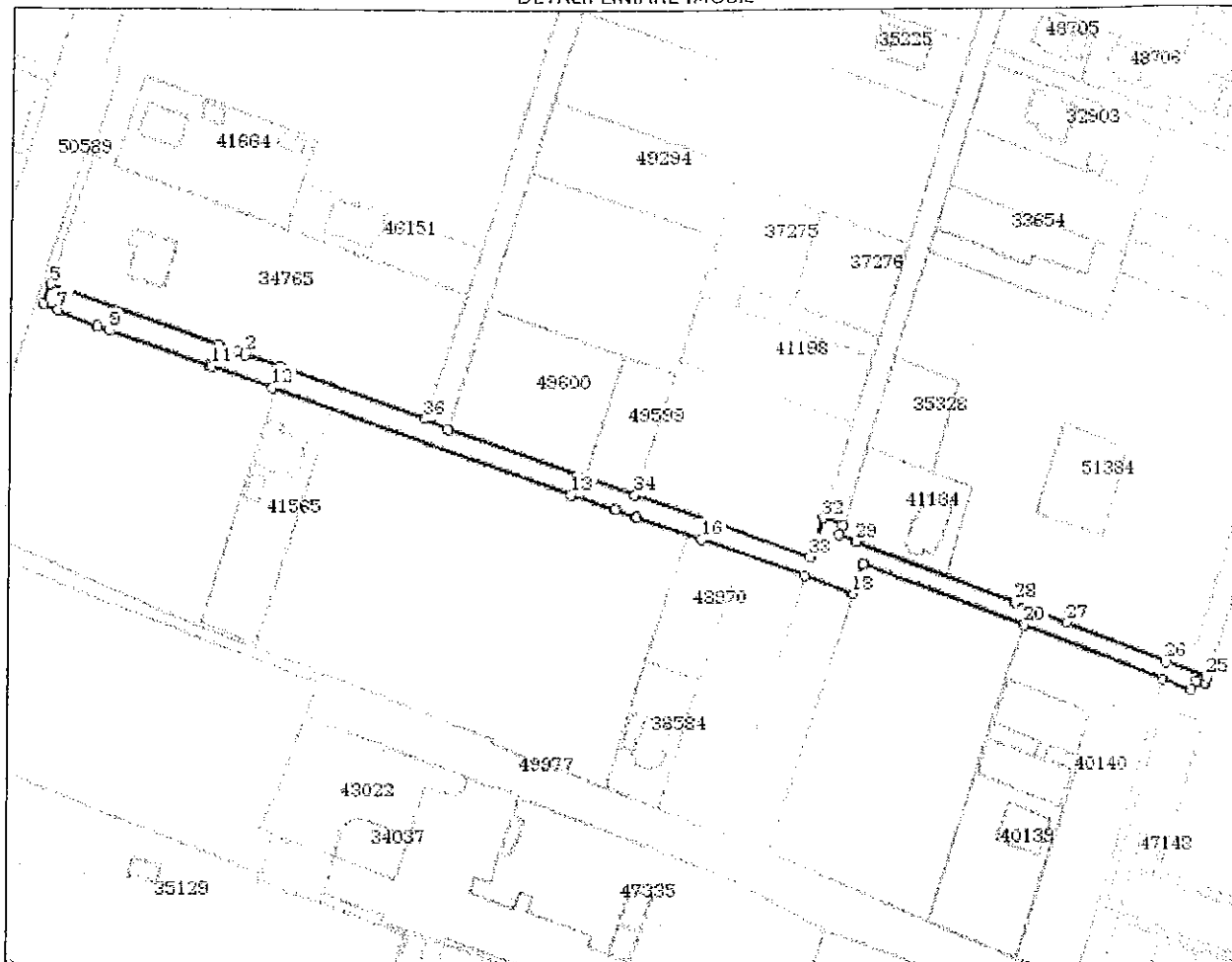
Anexa Nr. 1 La Partea I

Teren

Nr cadastral	Suprafața (mp)*	Observații / Referințe
49976	2.052	neimprejmuat, str. Plopului

* Suprafața este determinată în planul de proiecție Stereo 70.

DETALII LINIARE IMOBIL



Date referitoare la teren

Nr Crt	Categorie folosință	Intra vilan	Suprafața (mp)	Tarla	Parcelă	Nr. topo	Observații / Referințe
1	drum	DA	2.052	-	-	-	str. Plopului

Lungime Segmente

1) Valorile lungimilor segmentelor sunt obținute din proiecție în plan.

Punct început	Punct sfârșit	Lungime segment (m)
1	2	10.393
3	4	5.691
5	6	5.707
7	8	11.824
9	10	29.609
11	12	18.019

Punct început	Punct sfârșit	Lungime segment (m)
2	3	2.535
4	5	50.435
6	7	4.74
8	9	3.766
10	11	0.87
12	13	89.937

Punct început	Punct sfârșit	Lungime segment (m)	Punct început	Punct sfârșit	Lungime segment (m)
13	14	12.833	14	15	6.315
15	16	18.898	16	17	31.924
17	18	14.97	18	19	8.551
19	20	49.722	20	21	43.636
21	22	8.899	22	23	2.659
23	24	2.551	24	25	1.986
25	26	12.709	26	27	31.704
27	28	15.913	28	29	49.012
29	30	5.318	30	31	2.866
31	32	5.935	32	33	11.101
33	34	53.242	34	35	55.376
35	36	7.273	36	1	43.606

** Lungimile segmentelor sunt determinate în planul de proiecție Stereo 70 și sunt rotunjite la 1 milimetru.

*** Distanța dintre puncte este formată din segmente cumulate ce sunt mai mici decât valoarea 1 milimetru.

Certific că prezentul extras corespunde cu pozițiile în vigoare din cartea funciară originală, păstrată de acest birou.

Prezentul extras de carte funciară este valabil la autentificarea de către notarul public a actelor juridice prin care se sting drepturile reale precum și pentru dezbaterea succesiunilor, iar informațiile prezentate sunt susceptibile de orice modificare, în condițiile legii.

S-a achitat tariful de 100 RON, -Chitanța internă nr.120716/21-11-2018 în suma de 100, pentru serviciul de publicitate imobiliară cu codul nr. 272.

Data soluționării,

21-11-2018


Data eliberării,

22. NOV. 2018

Asistent Registrator,

IONELA VARTOLOMEI

(parafa și semnătura)




Referent,

RORTIZIANU

OVIDIU CRISTIAN

(parafa și semnătura)





EXTRAS DE CARTE FUNCİARĂ PENTRU INFORMARE

Carte Funciară Nr. 49119 Suceava

A. Partea I. Descrierea imobilului

TEREN Extravilan

Adresa: Jud. Suceava

Nr. Crt	Nr. cadastral Nr. topografic	Suprafața* (mp)	Observații / Referințe
A1	49119	34.400	

B. Partea II. Proprietari și acte

Înscrieri privitoare la dreptul de proprietate și alte drepturi reale		Referințe
16051 / 01/04/2016		
Act Administrativ nr. titlu de proprietate nr. 3359, din 04/03/2005 emis de Comisia Judeteana Suceava;		
B1	Intabulare, drept de PROPRIETATE, dobandit prin Lege, cota actuala 1/1 1) MUNICIPIUL SUCEAVA , CIF:4244792, domeniul public	A1
41701 / 24/08/2018		
Act Administrativ nr. adeverinta nr. 27730, din 14/08/2018 emis de MUNICIPIUL SUCEAVA; Act Administrativ nr. hotarirea nr.16, din 27/01/2011 emis de emisa de Consiliul Local Suceava((Anexa privind inventarul bunurilor care fac parte din domeniul public al municipiului Suceava);		
B3	se noteaza apartenenta imobilului la domeniul public al municipiului Suceava	A1

C. Partea III. SARCINI .

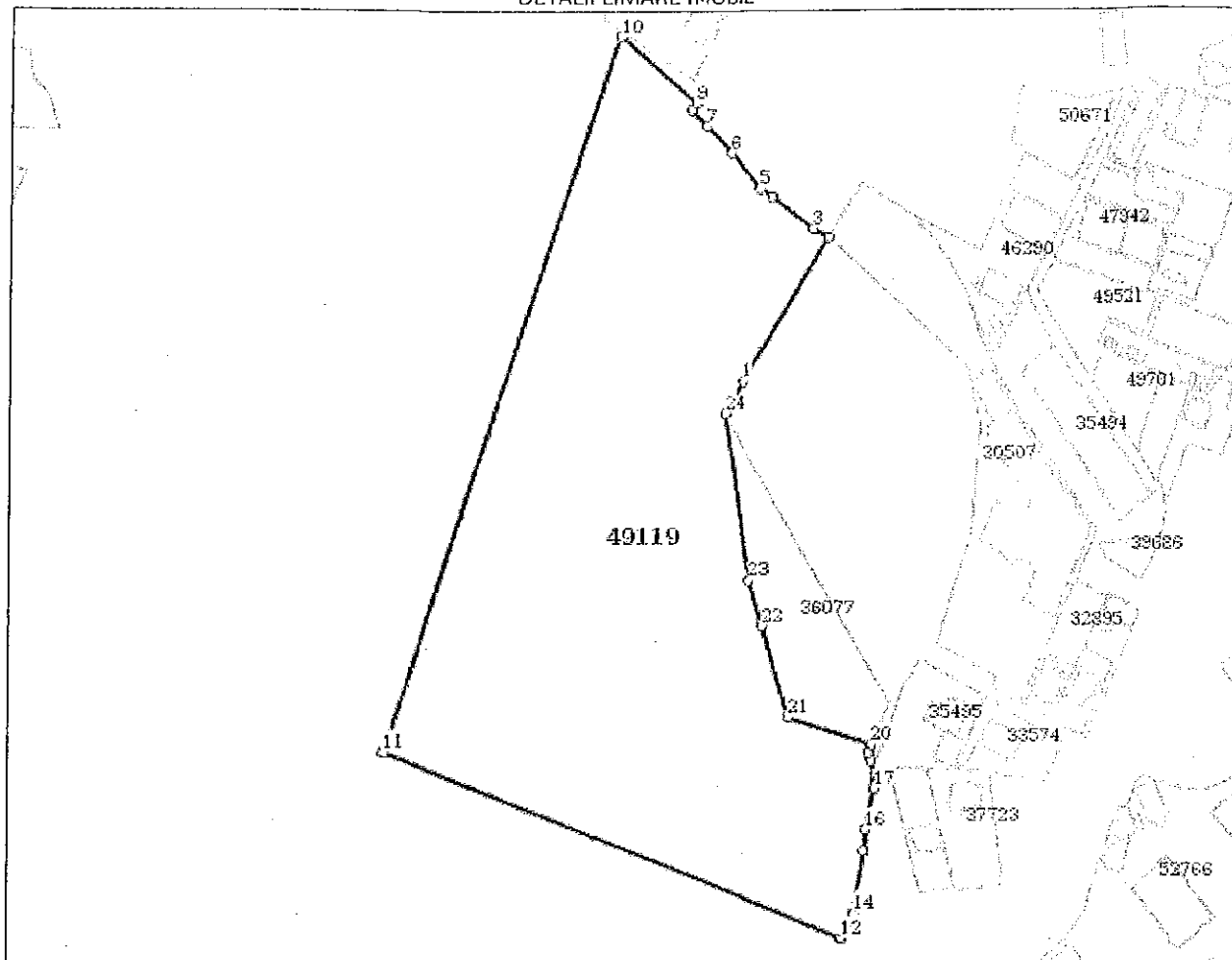
Inscrieri privind dezmembrămintele dreptului de proprietate, drepturi reale de garanție și sarcini	Referințe
NU SUNT	

Anexa Nr. 1 La Partea I**Teren**

Nr cadastral	Suprafața (mp)*	Observații / Referințe
49119	34.400	

* Suprafața este determinată în planul de proiecție Stereo 70.

DETALII LINIARE IMOBIL

**Date referitoare la teren**

Nr Crt	Categorie folosință	Intra vilan	Suprafața (mp)	Tarla	Parcelă	Nr. topo	Observații / Referințe
1	padure	NU	34.400	UPI OS Patrauti	ua 10%	-	neimprejmuit

Lungime Segmente

1) Valorile lungimilor segmentelor sunt obținute din proiecție în plan.

Punct început	Punct sfârșit	Lungime segment (m)
1	2	64.689
3	4	21.088
5	6	18.566
7	8	8.849
9	10	39.253
11	12	197.885

Punct început	Punct sfârșit	Lungime segment (m)
2	3	7.034
4	5	5.524
6	7	14.426
8	9	3.373
10	11	286.959
12	13	3.999

Punct început	Punct sfârșit	Lungime segment " (m)	Punct început	Punct sfârșit	Lungime segment " (m)
13	14	6.682	14	15	24.175
15	16	8.158	16	17	15.574
17	18	10.624	18	19	3.203
19	20	3.372	20	21	35.931
21	22	36.57	22	23	17.999
23	24	64.481	24	1	14.311

** Lungimile segmentelor sunt determinate în planul de proiecție Stereo 70 și sunt rotunjite la 1 milimetru.

*** Distanța dintre puncte este formată din segmente cumulate ce sunt mai mici decât valoarea 1 milimetru.

Certific că prezentul extras corespunde cu pozițiile în vigoare din cartea funciară originală, păstrată de acest birou.

Prezentul extras de carte funciară este valabil la autentificarea de către notarul public a actelor juridice prin care se sting drepturile reale precum și pentru dezbaterea succesiunilor, iar informațiile prezentate sunt susceptibile de orice modificare, în condițiile legii.

S-a achitat tariful de 100 RON, -Chitanța internă nr.120716/21-11-2018 în suma de 100, pentru serviciul de publicitate imobiliară cu codul nr. 272.

Data soluționării,

21-11-2018

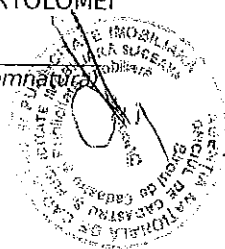
Data eliberării,

22. NOV. 2018

Asistent Registrator,

IONELA VARTOLOMEI

(parafa și semnătura)



Referent,

BORDZIAN
OVIDIU CRISTIAN

(parafa și semnătura)





EXTRAS DE CARTE FUNCİARĂ PENTRU INFORMARE

Carte Funciară Nr. 47499 Suceava

A. Partea I. Descrierea imobilului

TEREN Intravilan

Adresa: Loc. Suceava, Str Petru Rareș, Nr. 46, Jud. Suceava

Nr. Crt	Nr. cadastral Nr. topografic	Suprafața* (mp)	Observații / Referințe
A1	47499	600	

Construcții

Crt	Nr cadastral Nr.	Adresa	Observații / Referințe
A1.1	47499-C1	Loc. Suceava, Str Petru Rareș, Nr. 46, Jud. Suceava	Nr. niveluri:2; S. construita la sol:397 mp; Cantina de ajutor social Sp+P, anul construirii 1962. SCD = 473 mp

B. Partea II. Proprietari și acte

Înscrieri privitoare la dreptul de proprietate și alte drepturi reale		Referințe
32226 / 03/07/2015		
Act Administrativ nr. 153-HCL, din 29/11/1999 emis de CONSILIUL LOCAL AL MUNICIPIULUI SUCEAVA (act administrativ -HCL nr. 190/18-06-2015 emis de CONSILIUL LOCAL AL MUNICIPIULUI SUCEAVA; completarii la Inventarul bunurilor care fac parte din domeniul publical municipiului Suceava);		
B1	Intabulare, drept de PROPRIETATE, dobandit prin Lege, cota actuala 1/1 1) MUNICIPIUL SUCEAVA DOMENIUL PUBLIC, CIF:4244792	A1
B2	Intabulare, drept de PROPRIETATE, dobandit prin Lege, cota actuala 1/1 1) MUNICIPIUL SUCEAVA DOMENIUL PUBLIC, CIF:4244792	A1.1

C. Partea III. SARCINI .

Inscrieri privind dezmembrămintele dreptului de proprietate, drepturi reale de garanție și sarcini	Referințe
NU SUNT	

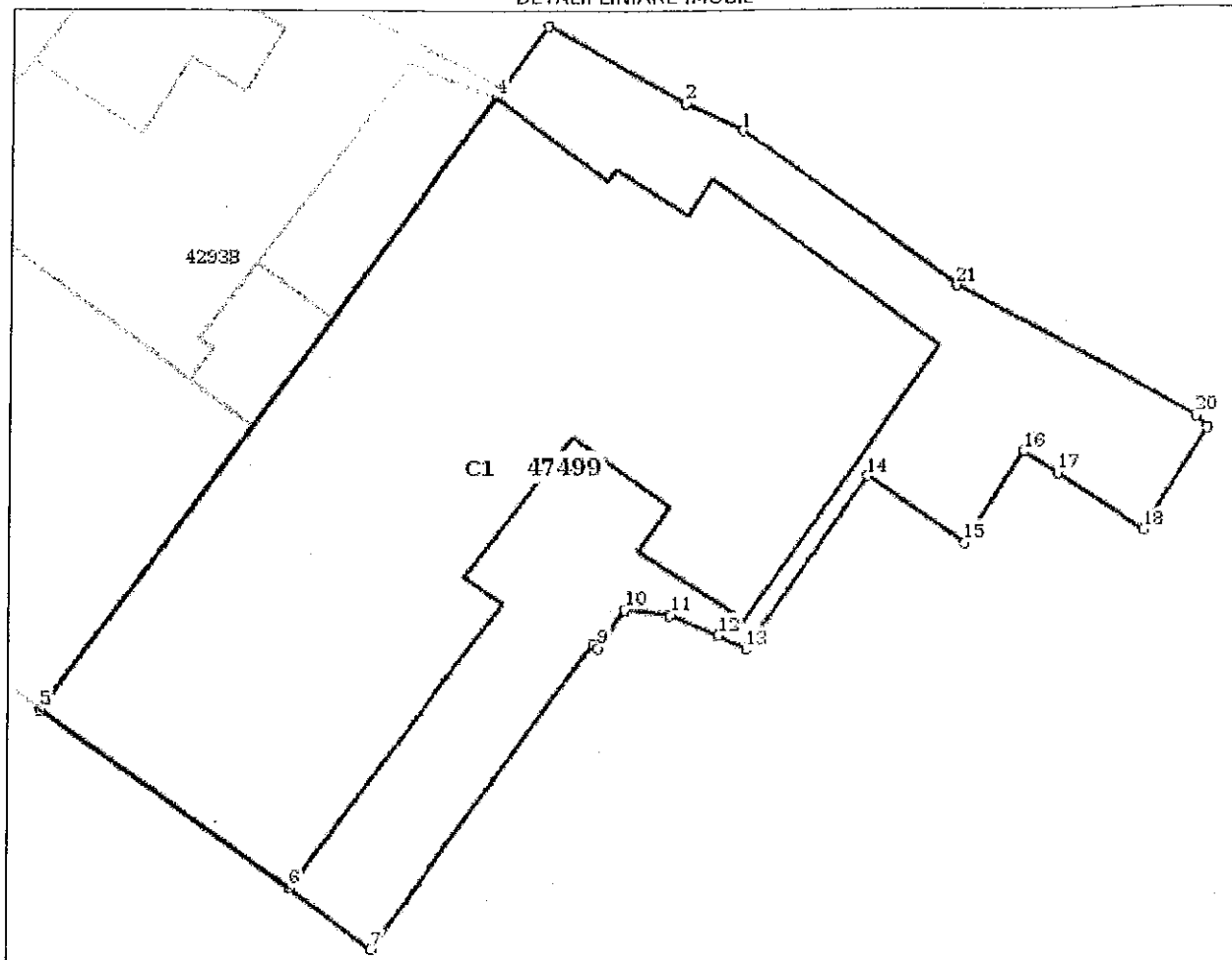
Anexa Nr. 1 La Partea I

Teren

Nr cadastral	Suprafața (mp)*	Observații / Referințe
47499	600	

* Suprafața este determinată în planul de proiecție Stereo 70.

DETALII LINIARE IMOBIL



Date referitoare la teren

Nr Crt	Categorie folosință	Intra vilan	Suprafața (mp)	Tarla	Parcelă	Nr. topo	Observații / Referințe
1	curți construcții	DA	600	-	-	-	împrejmuit parțial

Date referitoare la construcții

Crt	Număr	Destinație construcție	Supraf. (mp)	Situație juridică	Observații / Referințe
A1.1	47499-C1	construcții administrative și social culturale	397	Cu acte	S. construită la sol: 397 mp; Cantina de ajutor social Sp+P, anul construirii 1962. SCD = 473 mp

Lungime Segmente

1) Valorile lungimilor segmentelor sunt obținute din proiecție în plan.

Punct început	Punct sfârșit	Lungime segment (m)
1	2	2.34
3	4	3.22
5	6	11.149

Punct început	Punct sfârșit	Lungime segment (m)
2	3	5.648
4	5	27.859
6	7	3.758

Punct început	Punct sfârșit	Lungime segment (m)
7	8	13.733
9	10	1.718
11	12	1.893
13	14	7.811
15	16	3.987
17	18	3.909
19	20	0.607
21	1	9.856

Punct început	Punct sfârșit	Lungime segment (m)
8	9	0.22
10	11	1.615
12	13	1.164
14	15	4.412
16	17	1.5
18	19	4.463
20	21	10.233

** Lungimile segmentelor sunt determinate în planul de proiecție Stereo 70 și sunt rotunjite la 1 milimetru.
 *** Distanța dintre puncte este formată din segmente cumulate ce sunt mai mici decât valoarea 1 milimetru.

Certific că prezentul extras corespunde cu pozițiile în vigoare din cartea funciară originală, păstrată de acest birou.

Prezentul extras de carte funciară este valabil la autentificarea de către notarul public a actelor juridice prin care se sting drepturile reale precum și pentru dezbateră succesiunilor, iar informațiile prezentate sunt susceptibile de orice modificare, în condițiile legii.

S-a achitat tariful de 100 RON, -Chitanța internă nr.120716/21-11-2018 în suma de 100, pentru serviciul de publicitate imobiliară cu codul nr. 272.

Data soluționării,


21-11-2018

Data eliberării,

22. NOV. 2018

Asistent Registrator,
IONELA VARTOLOMEI

(parafa și semnătura)



Referent,

BORDEIANU
OVIDIU CRISTIAN

(parafa și semnătura)



**EXTRAS DE CARTE FUNCİARĂ
PENTRU INFORMARE**

Carte Funciară Nr. 49614 Suceava



A. Partea I. Descrierea imobilului

TEREN Intravilan

Adresa: Loc. Suceava, Piata George Enescu, Jud. Suceava

Nr. Crt	Nr. cadastral Nr. topografic	Suprafața* (mp)	Observații / Referințe
A1	49614	101	

Construcții

Crt	Nr cadastral Nr.	Adresa	Observații / Referințe
A1.1	49614-C1	Loc. Suceava, Piata George Enescu, Jud. Suceava	Nr. niveluri:1; S. construita la sol:94 mp; Cladire P, fundatie, inchideri pereti sandwich, acoperis tabla, fara lift, fara CE, Sdesf.=94mp, an 1993

B. Partea II. Proprietari și acte

Înscrieri privitoare la dreptul de proprietate și alte drepturi reale		Referințe
31451 / 01/07/2016		
Act Administrativ nr. hotărâre nr. 54, din 25/02/2016 emis de Consiliul Local al municipiului Suceava;		
B1	Intabulare, drept de PROPRIETATE, dobândit prin Lege, cota actuala 1/1 1) MUNICIPIUL SUCEAVA , CIF:4244792, domeniul public	A1
51970 / 27/10/2017		
Act Notarial nr. contract de vanzare 4697, din 25/10/2017 emis de BIN Negura Adina Loredana;		
B3	Intabulare, drept de PROPRIETATE, dobândit prin Conventie, cota actuala 1/1 1) ALKHALLOUF SAMIR , cetatean sirian 2) ALKHALLOUF CRISTINA-ALINA , bun comun in devalmasie	A1.1

C. Partea III. SARCINI .

Inscrieri privind dezmembramintele dreptului de proprietate, drepturi reale de garanție și sarcini	Referințe
NU SUNT	

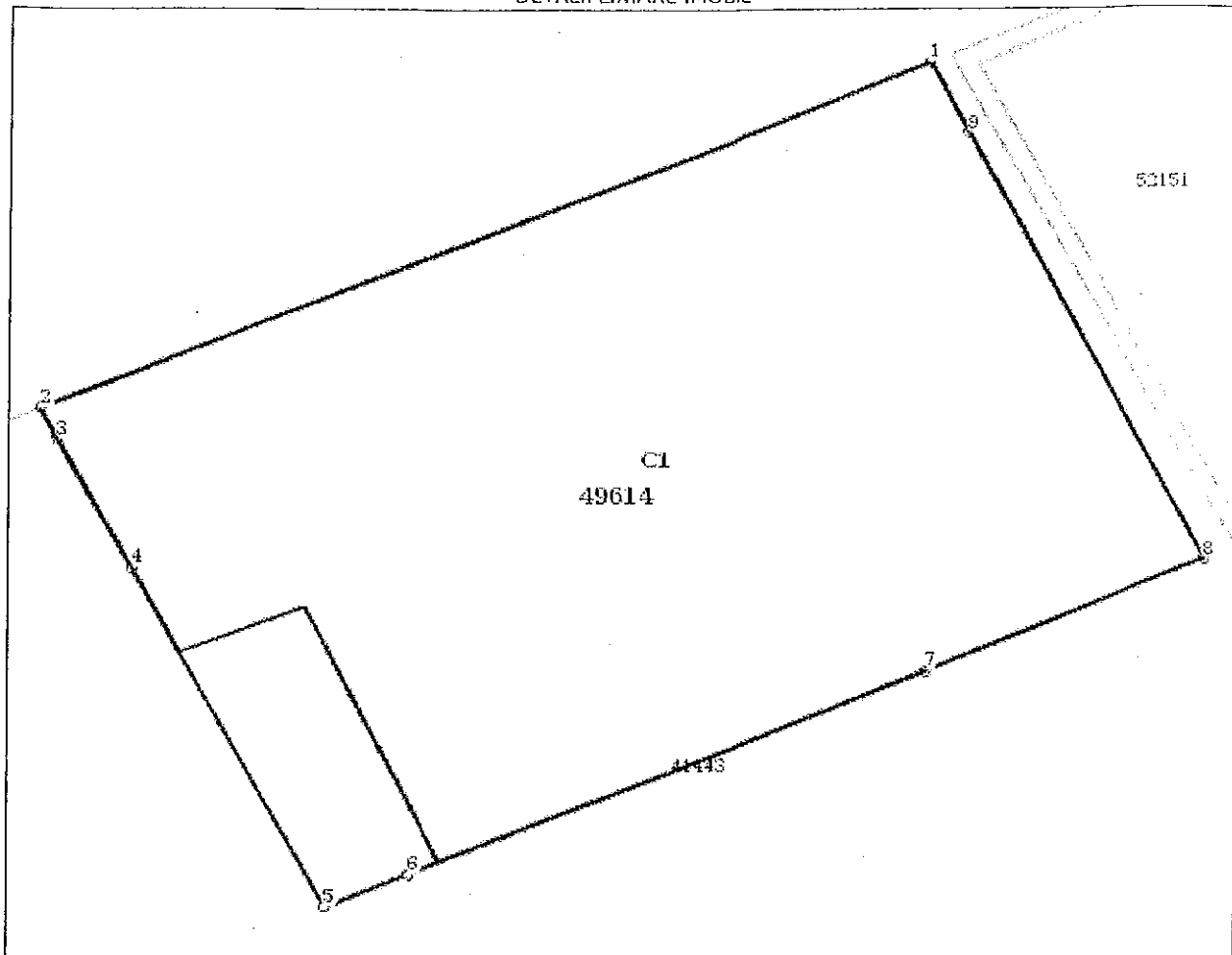
Anexa Nr. 1 La Partea I

Teren

Nr cadastral	Suprafața (mp)*	Observații / Referințe
49614	101	

* Suprafața este determinată în planul de proiecție Stereo 70.

DETALII LINIARE IMOBIL



Date referitoare la teren

Nr Crt	Categorie folosință	Intra vilan	Suprafața (mp)	Tarla	Parcelă	Nr. topo	Observații / Referințe
1	curți construcții	DA	101	-	-	-	Teren delimitat de construcțiile învecinate

Date referitoare la construcții

Crt	Număr	Destinație construcție	Supraf. (mp)	Situație juridică	Observații / Referințe
A1.1	49614-C1	construcții industriale și edilitare	94	Cu acte	S. construită la sol: 94 mp; Clădire P, fundație, închideri pereti sandwich, acoperis tabla, fara lift, fara CE, Sdesf.=94mp, an 1993

Lungime Segmente

1) Valorile lungimilor segmentelor sunt obținute din proiecție în plan.

Punct început	Punct sfârșit	Lungime segment (m)
1	2	12.193
2	3	0.5
3	4	2.15

Punct inceput	Punct sfârșit	lungime segment m (m)
4	5	5.675
5	6	1.148
6	7	7.141
7	8	3.929
8	9	7.11
9	1	1.174

** Lungimile segmentelor sunt determinate în planul de proiecție Stereo 70 și sunt rotunjite la 1 milimetru.

*** Distanța dintre puncte este formată din segmente cumulate ce sunt mai mici decât valoarea 1 milimetru.

Certific că prezentul extras corespunde cu pozițiile în vigoare din cartea funciară originală, păstrată de acest birou.

Prezentul extras de carte funciară este valabil la autentificarea de către notarul public a actelor juridice prin care se sting drepturile reale precum și pentru dezbateră succesiunilor, iar informațiile prezentate sunt susceptibile de orice modificare, în condițiile legii.

S-a achitat tariful de 100 RON, -Chitanța internă nr.120716/21-11-2018 în suma de 100, pentru serviciul de publicitate imobiliară cu codul nr. 272.

Data soluționării,

21-11-2018


Data eliberării,

22/NOV 2018

Asistent Registrator

IONELA VARTOLOMEI

(parafa și semnătura)



Referent

BORDEIANU

OVIDIU CRISTIAN

(parafa și semnătura)



Oficiul de Cadastru și Publicitate Imobiliară SUCEAVA
Biroul de Cadastru și Publicitate Imobiliară Suceava

Nr. cerere	59984
Ziua	21
Luna	11
Anul	2018



Cod verificare
100064496561

EXTRAS DE CARTE FUNCİARĂ PENTRU INFORMARE

Carte Funciară Nr. 49552 Suceava

A. Partea I. Descrierea imobilului

TEREN Intravilan

Adresa: Loc. Suceava, Jud. Suceava

Nr. Crt	Nr. cadastral Nr. topografic	Suprafața* (mp)	Observații / Referințe
A1	49552	143	

B. Partea II. Proprietari și acte

Înscrieri privitoare la dreptul de proprietate și alte drepturi reale	Referințe
36451 / 02/08/2016	
Act Notarial nr. 3007, din 01/08/2016 emis de BIN ILIE VALERIANA;	
B4	Intabulare, drept de PROPRIETATE, dobândit prin Convenție, cota actuală 1/1
1) MUNICIPIUL SUCEAVA , CIF:4244792, DOMENIUL PUBLIC	

C. Partea III. SARCINI .

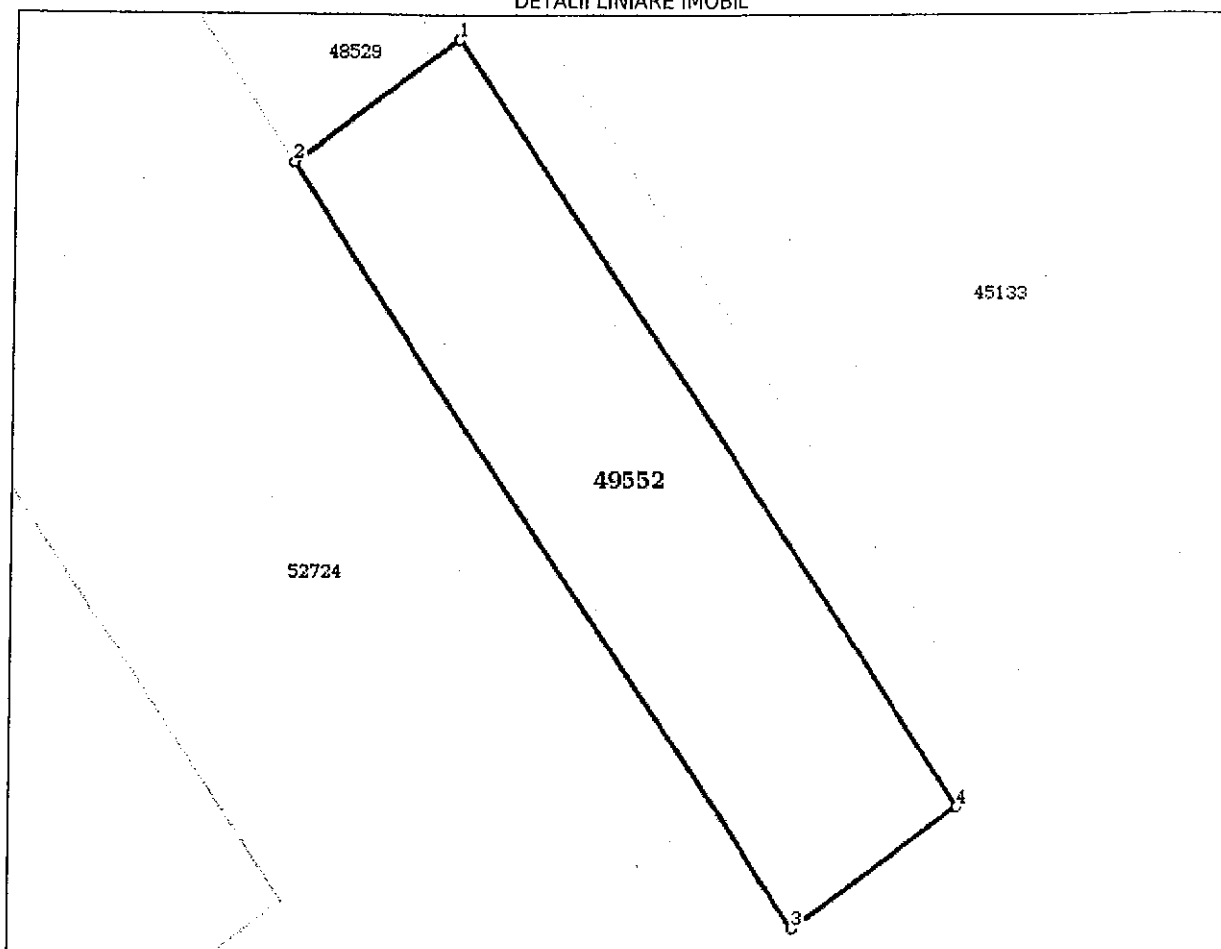
Înscrieri privind dezmembrările dreptului de proprietate, drepturi reale de garanție și sarcini	Referințe
NU SUNT	

Anexa Nr. 1 La Partea I**Teren**

Nr cadastral	Suprafața (mp)*	Observații / Referințe
49552	143	

* Suprafața este determinată în planul de proiecție Stereo 70.

DETALII LINIARE IMOBIL

**Date referitoare la teren**

Nr Crt	Categorie folosință	Intra vilan	Suprafața (mp)	Tarla	Parcelă	Nr. topo	Observații / Referințe
1	arabil	DA	143	-	-	-	Limita neimprejmuita

Lungime Segmente

1) Valorile lungimilor segmentelor sunt obținute din proiecție în plan.

Punct început	Punct sfârșit	Lungime segment (** (m)
1	2	5.737
2	3	25.0
3	4	5.737
4	1	24.999

** Lungimile segmentelor sunt determinate în planul de proiecție Stereo 70 și sunt rotunjite la 1 milimetru.

*** Distanța dintre puncte este formată din segmente cumulate ce sunt mai mici decât valoarea 1 milimetru.

Certific că prezentul extras corespunde cu pozițiile în vigoare din cartea funciară originală, păstrată de acest birou.

Prezentul extras de carte funciară este valabil la autentificarea de către notarul public a actelor juridice prin care se sting drepturile reale precum și pentru dezbaterea succesiunilor, iar informațiile prezentate sunt susceptibile de orice modificare, în condițiile legii.

S-a achitat tariful de 80 RON, -Chitanța internă nr.120717/21-11-2018 în suma de 80, pentru serviciul de publicitate imobiliară cu codul nr. 272.

Data soluționării,

21-11-2018

Data eliberării,

22 NOV. 2018

Asistent Registrator,
ADRIANA-BRINDUSA ONCIU

(parafa și semnătura)



Referent,

RORTICIANU
OVIDIU CRISTIAN

(parafa și semnătura)



**EXTRAS DE CARTE FUNCİARĂ
PENTRU INFORMARE**

Carte Funciară Nr. 50625 Suceava



A. Partea I. Descrierea imobilului

TEREN Intravilan

Adresa: Loc. Suceava, Jud. Suceava

Nr. Crt	Nr. cadastral Nr. topografic	Suprafața* (mp)	Observații / Referințe
A1	50625	226	Teren neimprejmuț;

B. Partea II. Proprietari și acte

Înscrieri privitoare la dreptul de proprietate și alte drepturi reale		Referințe
11250 / 16/03/2017		
Act Notarial nr. 1078, din 15/03/2017 emis de Ilie Valeriana;		
B1	Se înființează cartea funciara 50625 a imobilului cu numărul cadastral 50625/Suceava, rezultat din dezmembrarea imobilului cu numărul cadastral 41778 înscris în cartea funciara 41778;	A1
18180 / 18/04/2018		
Act Notarial nr. 1805, din 17/04/2018 emis de Lostun Ion;		
B4	Intabulare, drept de PROPRIETATE cu titlu de donație, dobândit prin Convenție, cota actuala 1/1 1) MUNICIPIUL SUCEAVA , CIF:4244792, -DOMENIUL PUBLIC-	A1

C. Partea III. SARCINI .

Înscrieri privind dezmembrările dreptului de proprietate, drepturi reale de garanție și sarcini	Referințe
NU SUNT	

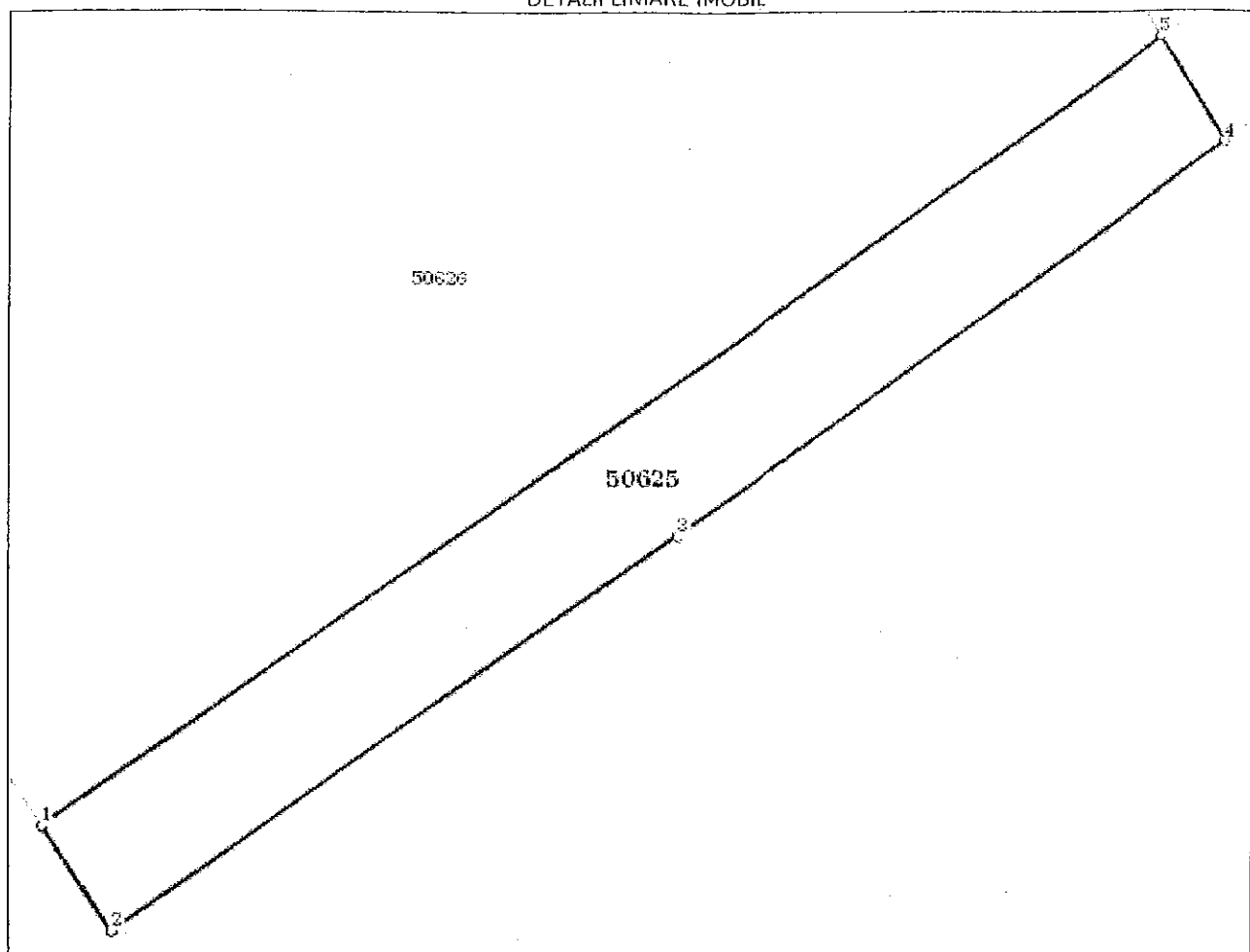
Anexa Nr. 1 La Partea I

Teren

Nr cadastral	Suprafața (mp)*	Observații / Referințe
50625	226	

* Suprafața este determinată în planul de proiecție Stereo 70.

DETALII LINIARE IMOBIL



Date referitoare la teren

Nr Crt	Categorie folosință	Intra vilan	Suprafața (mp)	Tarla	Parcelă	Nr. topo	Observații / Referințe
1	arabil	DA	226	-	-	-	Neimprejmuit.

Lungime Segmente

1) Valorile lungimilor segmentelor sunt obținute din proiecție în plan.

Punct început	Punct sfârșit	Lungime segment (** (m))
1	2	4.532
2	3	25.049
3	4	25.049
4	5	4.498
5	1	50.098

** Lungimile segmentelor sunt determinate în planul de proiecție Stereo 70 și sunt rotunjite la 1 milimetru.

*** Distanța dintre puncte este formată din segmente cumulate ce sunt mai mici decât valoarea 1 milimetru.

Certific că prezentul extras corespunde cu pozițiile în vigoare din cartea funciară originală, păstrată de acest birou.

Prezentul extras de carte funciară este valabil la autentificarea de către notarul public a actelor juridice prin care se sting drepturile reale precum și pentru dezbateră succesiunilor, iar informațiile prezentate sunt susceptibile de orice modificare, în condițiile legii.

S-a achitat tariful de 100 RON, -Chitanța internă nr.120716/21-11-2018 în suma de 100, pentru serviciul de publicitate imobiliară cu codul nr. 272.

Data soluționării,

21-11-2018


Data eliberării,

22. NOV 2018

Asistent Registrator,

IONELA VARTOLOMEI

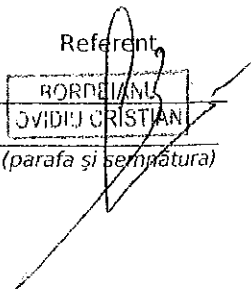
(parafa și semnătura)



Referent,

BORDEIANU
OVIDIU CRISTIAN

(parafa și semnătura)





**EXTRAS DE CARTE FUNCİARĂ
PENTRU INFORMARE**

Carte Funciară Nr. 52075 Suceava

Nr. cerere	59984
Ziua	21
Luna	11
Anul	2018
Cod verificare	
100064496561	

A. Partea I. Descrierea imobilului

TEREN Intravilan

Adresa: Loc. Suceava, Jud. Suceava, strada Dimitrie Cantemir, nr.5A

Nr. Crt	Nr. cadastral Nr. topografic	Suprafața* (mp)	Observații / Referințe
A1	52075	2.923	Imobil partial imprejmuit;

Construcții

Crt	Nr cadastral Nr.	Adresa	Observații / Referințe
A1.1	52075-C1	Loc. Suceava, Jud. Suceava, strada Dimitrie Cantemir, nr.5A	Nr. niveluri:4; S. construita la sol:613 mp; Suprafata construita desfasurata = 2452 mp Internat , P+1+2+3 din anul 1975

B. Partea II. Proprietari și acte

Înscrieri privitoare la dreptul de proprietate și alte drepturi reale		Referințe
10792 / 06/03/2018		
Act Notarial nr. 821, din 05/03/2018 emis de BIN Negura Adina Loredana;		
B1	Se infiinteaza cartea funciara 52075 a imobilului cu numarul cadastral 52075/Suceava, rezultat din dezmembrarea imobilului cu numarul cadastral 47207 inscris in cartea funciara 47207;	A1
Act Administrativ nr. HCL 157, din 28/11/2000 emis de CONSILIUL LOCAL AL MUNICIPIULUI SUCEAVA (HCL NR. 88 din 27.04.2001, HCL NR. 153 din 29.11.1999, Anexanr.2 la HCL nr. 153/1999 modificata si completate prin HCL nr. 88/2001);		
B2	Intabulare, drept de PROPRIETATE, dobandit prin CONSTITUIRE, cota actuala 1/1 1) MUNICIPIUL SUCEAVA DOMENIU PUBLIC , CIF:4244792 OBSERVATII: pozitie transcrisa din CF 47207/Suceava, inscrisa prin incheierea nr. 14454 din 20/03/2015;	A1
B3	Intabulare, drept de PROPRIETATE, dobandit prin Construire, cota actuala 1/1 1) MUNICIPIUL SUCEAVA DOMENIU PUBLIC , CIF:4244792 OBSERVATII: pozitie transcrisa din CF 47207/Suceava, inscrisa prin incheierea nr. 14454 din 20/03/2015;	A1.1
51472 / 11/10/2018		
Act Administrativ nr. contract de dare in administrare nr. 18717, din 20/07/2018 emis de -; Act Administrativ nr. proces verbal nr. 80 STI, din 12/09/2018 emis de -;		
B7	Intabulare, drept de ADMINISTRARE pe o perioada de 25 de ani cu incepere de la data emiterii avizului 1) UNIVERSITATEA ȘTEFAN CEL MARE SUCEAVA , CIF:4244423	A1.1

C. Partea III. SARCINI .

Inscrieri privind dezmembrămintele dreptului de proprietate, drepturi reale de garanție și sarcini	Referințe
NU SUNT	

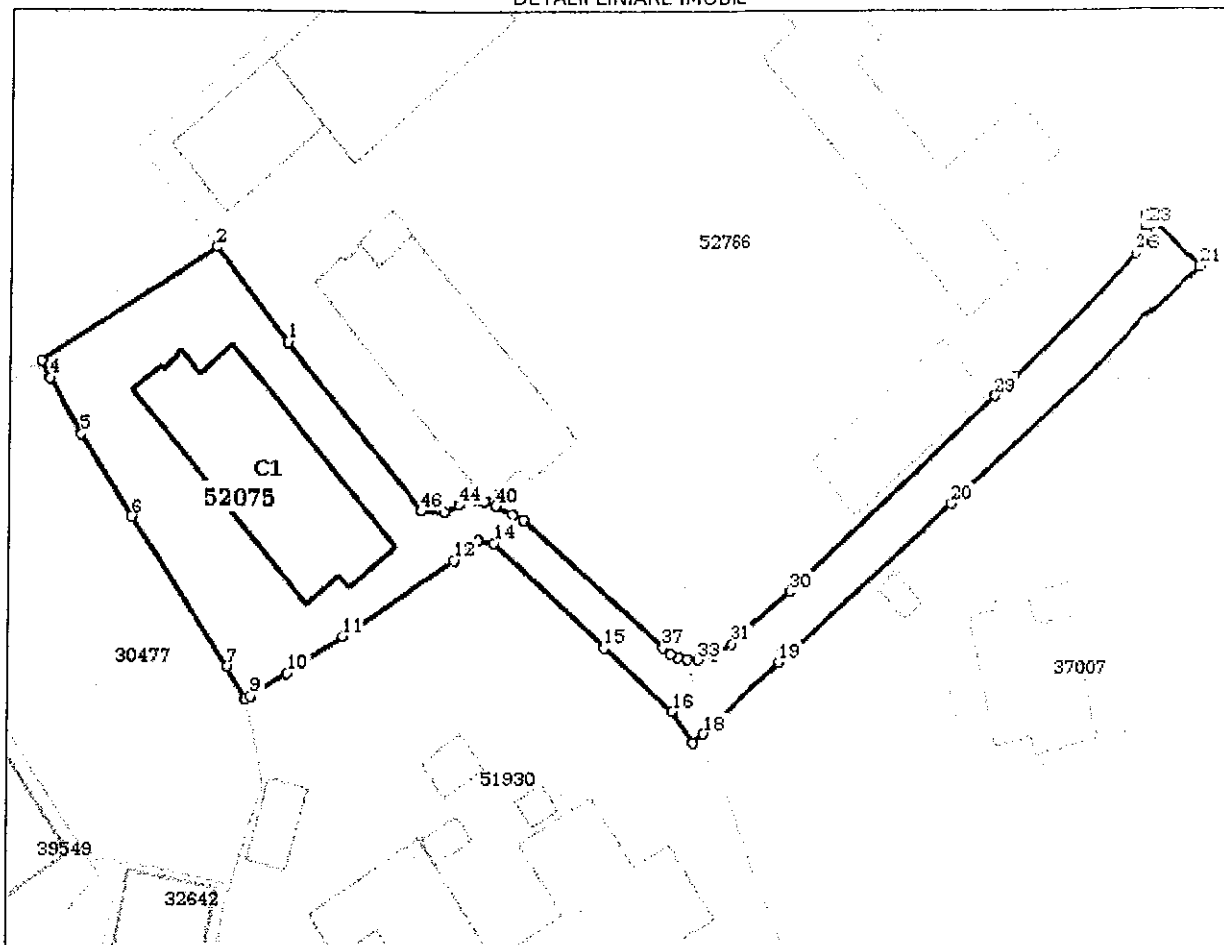
Anexa Nr. 1 La Partea I

Teren

Nr cadastral	Suprafața (mp)*	Observații / Referințe
52075	2.923	Imobil partial imprejmuit;

* Suprafața este determinată în planul de proiecție Stereo 70.

DETALII LINIARE IMOBIL



Date referitoare la teren

Nr Crt	Categorie folosință	Intra vilan	Suprafața (mp)	Tarla	Parcelă	Nr. topo	Observații / Referințe
1	curți constructii	DA	2.923	-	-	-	LIMITA GARD PARTIAL

Date referitoare la construcții

Crt	Număr	Destinație construcție	Supraf. (mp)	Situație juridică	Observații / Referințe
A1.1	52075-C1	construcții administrative și social culturale	613	Cu acte	S. construita la sol: 613 mp; Suprafața construita desfășurată = 2452 mp internat, P+1+2+3 din anul 1975

Lungime Segmente

1) Valorile lungimilor segmentelor sunt obținute din proiecție în plan.

Punct început	Punct sfârșit	Lungime segment	Punct început	Punct sfârșit	Lungime segment	Punct început	Punct sfârșit	Lungime segment
1	2	17.12	2	3	30.223	3	4	2.676
4	5	9.203	5	6	13.851	6	7	25.566
7	8	5.499	8	9	0.893	9	10	6.262
10	11	9.914	11	12	19.946	12	13	4.584

Punct început	Punct sfârșit	Lungime segment	Punct început	Punct sfârșit	Lungime segment	Punct început	Punct sfârșit	Lungime segment
13	14	2.319	14	15	22.132	15	16	13.559
16	17	5.514	17	18	1.986	18	19	15.548
19	20	34.345	20	21	50.485	21	22	10.431
22	23	1.395	23	24	1.159	24	25	1.387
25	26	1.775	26	27	25.702	27	28	2.616
28	29	1.297	29	30	41.642	30	31	11.678
31	32	3.189	32	33	2.471	33	34	1.559
34	35	1.35	35	36	1.175	36	37	1.548
37	38	27.576	38	39	1.739	39	40	2.813
40	41	1.825	41	42	0.844	42	43	0.65
43	44	2.398	44	45	2.39	45	46	3.373
46	1	31.448						

** Lungimile segmentelor sunt determinate în planul de proiecție Stereo 70 și sunt rotunjite la 1 milimetru.

*** Distanța dintre puncte este formată din segmente cumulate ce sunt mai mici decât valoarea 1 milimetru.

Certific că prezentul extras corespunde cu pozițiile în vigoare din cartea funciară originală, păstrată de acest birou.

Prezentul extras de carte funciară este valabil la autentificarea de către notarul public a actelor juridice prin care se sting drepturile reale precum și pentru dezbateră succesiunilor, iar informațiile prezentate sunt susceptibile de orice modificare, în condițiile legii.

S-a achitat tariful de 80 RON, -Chitanța internă nr.120717/21-11-2018 în suma de 80, pentru serviciul de publicitate imobiliară cu codul nr. 272.

Data soluționării,

21-11-2018


Data eliberării,

22. NOV. 2018

Asistent Registrator

ADRIANA-BRINDUSA

(parafa și semnătura)




Referent,

BORDEIANU

OVIDIU CRISTIAN

(parafa și semnătura)



Oficiul de Cadastru și Publicitate Imobiliară SUCEAVA
Biroul de Cadastru și Publicitate Imobiliară Suceava

EXTRAS DE CARTE FUNCİARĂ PENTRU INFORMARE

Carte Funciară Nr. 50046 Suceava

Nr. cerere 19023
Ziua 24
Luna 04
Anul 2018

Cod verificare



100057159644

A. Partea I. Descrierea imobilului

TEREN Intravilan

Adresa: Loc. Suceava, Cartier Itcani, Str Gheorghe Doja, Nr. 5, Jud. Suceava

Nr. Crt	Nr. cadastral Nr. topografic	Suprafața* (mp)	Observații / Referințe
A1	50046	Din acte: 1.492 Masurata: 1.481	Teren imprejmuit; IMPREJMUIT

Construcții

Crt	Nr cadastral Nr.	Adresa	Observații / Referințe
A1.1	50046-C1	Loc. Suceava, Cartier Itcani, Str Gheorghe Doja, Nr. 5, Jud. Suceava	S. construita la sol:587 mp; Suprafata Construita Desfasurata 587 Mp , Cinematograf „Arta” Parter, din anul 1965

B. Partea II. Proprietari și acte

Înscrieri privitoare la dreptul de proprietate și alte drepturi reale		Referințe
70516 / 13/12/2016		
Act Normativ nr. 1357, din 27/12/2001 emis de GUVERNUL ROMANIEI; Act Administrativ nr. 38236-adeverinta, din 07/12/2016 emis de PRIMARIA SUCEAVA; Act Administrativ nr. 153, din 29/11/1999 emis de CONSILIUL LOCAL SUCEAVA; Act Normativ nr. 793, din 03/08/2011 emis de GUVERNUL ROMANIEI; Act Administrativ nr. 157, din 28/11/2000 emis de CONSILIUL LOCAL SUCEAVA; Act Administrativ nr. 16, din 27/01/2011 emis de CONSILIUL LOCAL SUCEAVA;		
B1	Intabulare, drept de PROPRIETATE, dobandit prin Lege, cota actuala 1/1 1) MUNICIPIUL SUCEAVA, domeniul public	A1, A1.1

C. Partea III. SARCINI .

Inscrieri privind dezmembrămintele dreptului de proprietate, drepturi reale de garanție și sarcini	Referințe
NU SUNT	

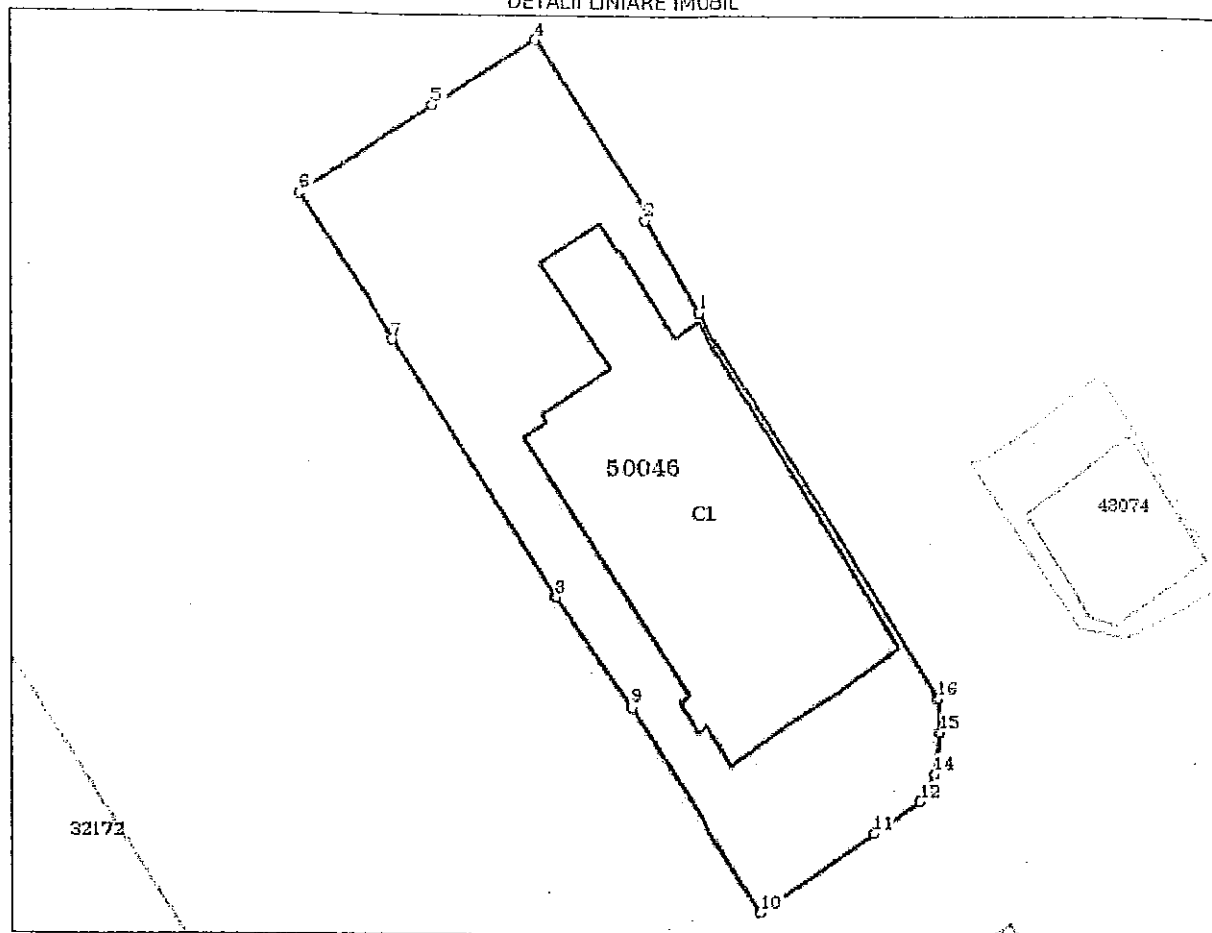
Anexa Nr. 1 La Partea I

Teren

Nr cadastral	Suprafața (mp)*	Observații / Referințe
50046	Din acte: 1.492 Masurata: 1.481	IMPREJMUIT

* Suprafața este determinată în planul de proiecție Stereo 70.

DETALII LINIARE IMOBIL



Date referitoare la teren

Nr Crt	Categorie folosință	Intra vilan	Suprafața (mp)	Tarla	Parcelă	Nr. topo	Observații / Referințe
1	curți construcții	DA	1.481	-	-	-	

Date referitoare la construcții

Crt	Număr	Destinație construcție	Supraf. (mp)	Situație juridică	Observații / Referințe
A1.1	50046-C1	construcții administrative și social culturale	587	Cu acte	S. construita la sol: 587 mp; Suprafața Construita Desfasurata 587 Mp, Cinematograf „Arta” Parter, din anul 1965

Lungime Segmente

1) Valorile lungimilor segmentelor sunt obținute din proiecție în plan.

Punct început	Punct sfârșit	Lungime segment (** (m)
1	2	8.399
2	3	0.55
3	4	16.416

Punct inceput	Punct sfârșit	Lungime segment (m)
4	5	9.844
5	6	12.986
6	7	13.696
7	8	24.122
8	9	10.509
9	10	19.289
10	11	11.45
11	12	4.641
12	13	1.153
13	14	1.337
14	15	3.337
15	16	2.618
16	1	36.349

** Lungimile segmentelor sunt determinate în planul de proiecție Stereo 70 și sunt rotunjite la 1 milimetru.
 *** Distanța dintre puncte este formată din segmente cumulate ce sunt mai mici decât valoarea 1 milimetru.

Certific că prezentul extras corespunde cu pozițiile în vigoare din cartea funciară originală, păstrată de acest birou.

Prezentul extras de carte funciară este valabil la autentificarea de către notarul public a actelor juridice prin care se sting drepturile reale precum și pentru dezbaterea succesiunilor, iar informațiile prezentate sunt susceptibile de orice modificare, în condițiile legii.


S-a achitat tariful de 20 RON, -Chitanța internă nr.107578/24-04-2018 în suma de 20, pentru serviciul de publicitate imobiliară cu codul nr. 272.

Data soluționării,
24-04-2018

Data eliberării,
/ /

Asistent Registrator,
NICOLETA OANA GROSU

(parafa și semnătura)



Referent,

(parafa și semnătura)



100049159833

Incheiere Nr. 37698 / 10-08-2017

**Oficiul de Cadastru și Publicitate Imobiliară SUCEAVA**
Biroul de Cadastru și Publicitate Imobiliară Suceava

Dosarul nr. 37698 / 10-08-2017

INCHEIERE Nr. 37698**Registrator:** MIHAELA CĂLINESCU**Asistent:** GEORGETA DAVIDESCU

Asupra cererii introduse de MUNICIPIUL SUCEAVA domiciliat in - privind Actualizarea informatiilor tehnice in cartea funciara, in baza:

-Act Administrativ nr.RELEVEE SPATII/10-08-2017 emis de receptiote de OCPI Suceava;

fiind indeplinite conditiile prevazute la art. 29 din Legea cadastrului si a publicitatii imobiliare nr. 7/1996, republicata, cu modificarile si completarile ulterioare, tariful achitat in suma de 60 lei, cu documentul de plata:

-Chitanta interna nr.92555/10-08-2017 in suma de 300

pentru serviciul avand codul 251M, 262

Vazand referatul asistentului registrator in sensul ca nu exista impedimente la inscriere

DISPUNE

Admiterea cererii cu privire la:

- imobilul cu nr. cadastral 39365-C1-U1nr. topografic 3092/1/l, inscris in cartea funciara 39365-C1-U1 UAT Suceava avand proprietarii: MUNICIPIULUI SUCEAVA in cota de 1/1 de sub B.1, ;

- se noteaza actualizarea nformatiilor cadastrale ale imobilului nr. 39365-C1-U1 asupra A.1 sub B.4 din cartea funciara 39365-C1-U1 UAT Suceava;

Prezenta se va comunica părților:

Municipiul Suceava

Andronic Mihai

*) Cu drept de reexaminare in termen de 15 zile de la comunicare, care se depune la Biroul de Cadastru si Publicitate Imobiliara Suceava, se inscrie in cartea funciara si se solutioneaza de catre registratorul-sef

Data soluționării,

17-08-2017

Registrator,

MIHAELA CĂLINESCU

(parafa si sempătura)

Asistent Registrator,

GEORGETA DAVIDESCU

(parafa si semnătura)

*) Cu excepția situațiilor prevăzute la Art. 62 alin. (1) din Regulamentul de avizare, recepție și inscriere in evidențele de cadastru și carte funciara, aprobat prin ODG Nr. 700/2014.



Oficiul de Cadastru și Publicitate Imobiliară SUCEAVA
Biroul de Cadastru și Publicitate Imobiliară Suceava

EXTRAS DE CARTE FUNCİARĂ PENTRU INFORMARE

Carte Funciară Nr. 39365-C1-U1 Suceava

Nr. cerere	37698
Ziua	10
Luna	08
Anul	2017



A. Partea I. Descrierea imobilului

Unitate individuală

Nr. CF vechi:15363
Nr. topografic:3092/1/1

Adresa: Loc. Suceava, Nr. 5A, Ap. 1, Jud. Suceava, SPATIU 1

Părți comune: conform legii

Nr crt	Nr. cadastral	Suprafața construită	Suprafața utilă (mp)	Cote părți comune	Cote teren	Observații / Referințe
A1	39365-C1-U1	-	2.658,24	-	-	parte din construcția C1, cu încăperile numerotate de la 1 la 120 inclusiv : SUBSOL - cu încăperile numerotate de la 1 la 28 inclusiv în suprafața utilă de 683.83 mp ; PARTER - cu încăperile numerotate de la 29 la 65 inclusiv în suprafața utilă de 655.19 mp ; ETAJ 1 - cu încăperile numerotate de la 66 la 98 inclusiv în suprafața utilă de 716.10 mp ; ETAJ 2 - cu încăperile numerotate de 99 la 120 inclusiv în suprafața utilă de 603.12 mp .

B. Partea II. Proprietari și acte

Înscrieri privitoare la dreptul de proprietate și alte drepturi reale		Referințe
6549 / 02/12/2002		
Contract De Vanzare-Cumparare nr. 5713, din 29/11/2002 emis de B.N.P. Petru Atănăsoaei;		
B1	Intabulare, drept de PROPRIETATE, dobândit prin Convenție, cota actuala 1/1 1) MUNICIPIULUI SUCEAVA , domeniul public OBSERVATII: (provenita din conversia CF 15363)	A1 / B.2
25382 / 06/06/2017		
Act Notarial nr. incheiere de rectificare nr. 15, din 31/05/2017 emis de BIN Atanasoaei Petru;		
B2	se rectifica numele proprietarului tabular din Primaria Municipiului Suceava in Municipiul Suceava	A1
27871 / 19/06/2017		
Act Normativ nr. HOTARAREA NR.749, din 18/08/2004 emis de GUVERNUL ROMANIEI, anexa 1 privind inventarul bunurilor din domeniul public al municipiului Suceava;; Act Administrativ nr. HCL nr.149, din 30/06/2003 emis de CONSILIUL LOCAL AL MUNICIPIULUI SUCEAVA;		
B3	se noteaza apartenenta la domeniul public al imobilului cu numar cadastral 39365-C1-U1/Suceava,	A1
37698 / 10/08/2017		
Act Administrativ nr. RELEVEE SPATII, din 10/08/2017 emis de receptiote de OCPi Suceava;		
B4	se noteaza actualizarea nformatiilor cadastrale ale imobilului nr. 39365-C1-U1	A1

C. Partea III. SARCINI .

Inscrieri privind dezmembrămintele dreptului de proprietate, drepturi reale de garanție și sarcini	Referințe
NU SUNT	

Anexa Nr. 1 La Partea I

Unitate individuală, Adresa: Loc. Suceava, Nr. 5A, Ap. 1, Jud. Suceava, SPATIU 1
Părți comune: conform legii

Nr crt	Nr cadastral	Suprafața construită	Suprafața utilă (mp)	Cote părți comune	Cote teren	Observații / Referințe
A1	39365-C1-U1	-	2.658,24	-	-	parte din construcția C1, cu incaperile numerotate de la 1 la 120 inclusiv : SUBSOL - cu incaperile numerotate de la 1 la 28 inclusiv in suprafata utila de 683.83 mp ; PARTER - cu incaperile numerotate de la 29 la 65 inclusiv in suprafata utila de 655.19 mp ; ETAJ 1 - cu incaperile numerotate de la 66 la 98 inclusiv in suprafata utila de 716.10 mp ; ETAJ 2 - cu incaperile numerotate de 99 la 120 inclusiv in suprafata utila de 603.12 mp .

Certific că prezentul extras corespunde cu pozițiile in vigoare din cartea funciară originală, păstrată de acest birou.

Prezentul extras de carte funciară este valabil la autentificarea de către notarul public a actelor juridice prin care se sting drepturile reale precum și pentru dezbaterea succesiunilor, iar informațiile prezentate sunt susceptibile de orice modificare, in condițiile legii.

S-a achitat tariful de 300 RON, -Chitanta interna nr.92555/10-08-2017 in suma de 300, pentru serviciul de publicitate imobiliară cu codul nr. 251M, 262.

Data soluționării,

11-08-2017

Data eliberării,

16. AUG. 2017

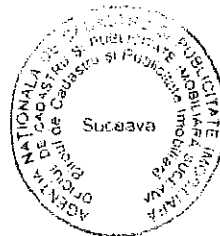
Asistent Registrator,
 GEORGETA DAVIDESCU

(parafa și semnătura)

Referent,

BORDEIANU
 OVIDIU CRISTIAN

(parafa și semnătura)





10004519195

Carte Funciară Nr. 49974 Comuna/Oraș/Municipiu: Suceava

**EXTRAS DE CARTE FUNCİARA
PENTRU INFORMARE**

Nr.	55722
Ziua	23
Luna	11
Anul	2016

**Oficiul de Cadastru și Publicitate Imobiliară SUCEAVA
Biroul de Cadastru și Publicitate Imobiliară Suceava****A. Partea I. Descrierea imobilului**

TEREN Intravilan

Adresa: Loc. Suceava, Jud. Suceava

Nr. Crt	Nr cadastral Nr.	Suprafața* (mp)	Observații / Referințe
A1	49974	Din acte: 3.268 Măsurată: 3.268	Teren neîmprejmuit; NEÎMPREJMUIT, STR ARTARULUI

B. Partea II. Proprietari și acte

Inscrieri privitoare la dreptul de proprietate și alte drepturi reale	Referințe
55722 / 23/11/2016	
Act Normativ nr. HG 1357, din 27/12/2001 emis de GUVERNUL ROMANIEI, privind atestarea domeniului public al județului Suceava, precum și al municipiilor, orașelor și comunelor din județul Suceava, cu modificările și completările ulterioare;; Act Normativ nr. HG 793, din 03/08/2011 emis de GUVERNUL ROMANIEI, pentru modificarea și completarea HG 1.357/2001, cu AaNEXA 1 la hotărâre; Act Administrativ nr. adresa 35873, din 14/11/2016 emis de PRIMARIA SUCEAVA;	
B1	A1
Intabulare, drept de PROPRIETATE, dobândit prin Constituire, cota actuală 1/1 1) MUNICIPIUL SUCEAVA, domeniul public	

C. Partea III. SARCINI .

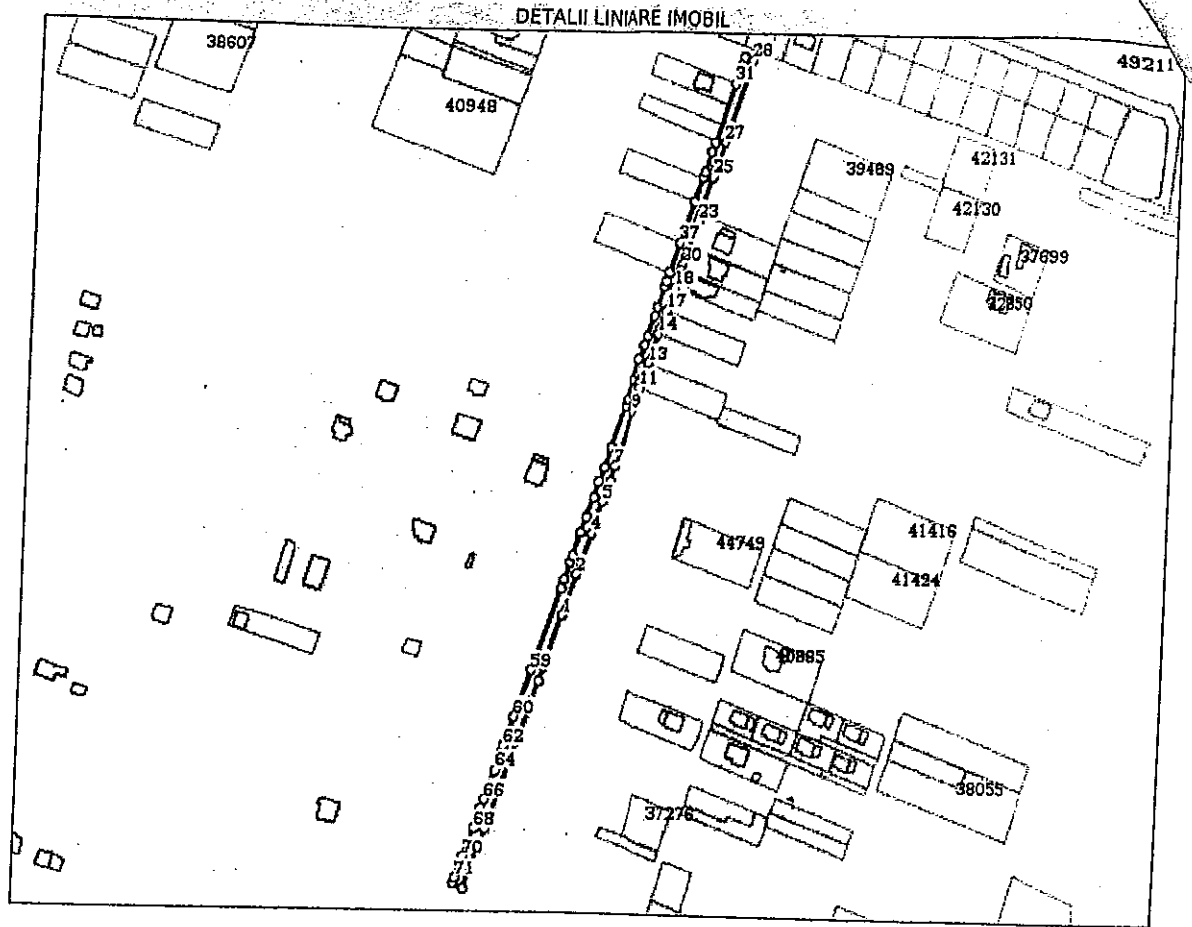
Inscrieri privind dezmembramintele dreptului de proprietate, drepturi reale de garanție și sarcini	Referințe
NU SUNT	

Anexa Nr. 1 La Partea I

Teren

Nr cadastral	Suprafața măsurată (mp)*	Observații / Referințe
49974	3.268	NEIMPREJMUIT, STR ARTARULUI

* Suprafața este determinată în planul de proiecție Stereo 70.



Date referitoare la teren

Crt	Categorie folosință	Intra vilan	Suprafața (mp)	Tarla	Parcelă	Nr. topo	Observații / Referințe
1	drum	DA	3.268	-	-	-	-

Lungime Segmente

1) Valorile lungimilor segmentelor sunt obținute din proiecție în plan.

Punct început	Punct sfârșit	Lungime segment	Punct început	Punct sfârșit	Lungime segment	Punct început	Punct sfârșit	Lungime segment
1	2	25.406	2	3	7.262	3	4	18.161
4	5	19.988	5	6	12.725	6	7	9.092
7	8	9.095	8	9	25.478	9	10	5.462
10	11	9.105	11	12	7.286	12	13	9.11
13	14	18.223	14	15	3.646	15	16	3.978
16	17	7.293	17	18	14.591	18	19	10.947
19	20	3.65	20	21	3.651	21	22	3.652
22	23	20.083	23	24	3.653	24	25	23.751

Punct început	Punct sfârșit	Lungime segment	Punct început	Punct sfârșit	Lungime segment	Punct început	Punct sfârșit	Lungime segment
25	26	5.482	26	27	16.454	27	28	51.101
28	29	6.007	29	30	3.704	30	31	12.959
31	32	37.007	32	33	5.549	33	34	12.944
34	35	3.697	35	36	14.787	36	37	25.867
37	38	18.47	38	39	5.54	39	40	3.692
40	41	12.922	41	42	5.537	42	43	12.916
43	44	5.535	44	45	9.223	45	46	12.91
46	47	12.906	47	48	3.687	48	49	25.796
49	50	12.894	50	51	9.208	51	52	9.207
52	53	12.882	53	54	9.195	54	55	14.701
55	56	3.674	56	57	11.019	57	58	5.509
58	59	51.377	59	60	29.347	60	61	9.176
61	62	9.179	62	63	3.672	63	64	11.088
64	65	9.186	65	66	9.188	66	67	5.51
67	68	12.844	68	69	0.314	69	70	17.636
70	71	13.838	71	72	3.699	72	73	7.273
73	74	27.097	74	75	10.845	75	76	5.424
76	77	48.845	77	78	20.063	78	79	5.289
79	80	12.682	80	81	9.062	81	82	5.438
82	1	27.2						

** Lungimile segmentelor sunt determinate în planul de proiecție Stereo 70 și sunt rotunjite la 10 centimetri.
 *** Distanța dintre puncte este formată din segmente cumulate ce sunt mai mici decât valoarea 10 centimetri.

Certific că prezentul extras corespunde cu pozițiile în vigoare din cartea funciară originală, păstrată de acest birou.

Prezentul extras de carte funciară este valabil la autentificarea de către notarul public a actelor juridice prin care se sting drepturile reale precum și pentru dezbateră succesiunilor, iar informațiile prezentate sunt susceptibile de orice modificare, în condițiile legii.

S-a achitat tariful de 0 RON, -, pentru serviciul de publicitate imobiliară cu codul nr. 211.

Data soluționării,

25-11-2016


Data eliberării,

27/11/2016

Asistent Registrator,

Davidescu Georgeta

(parafa și semnătura)



Referent

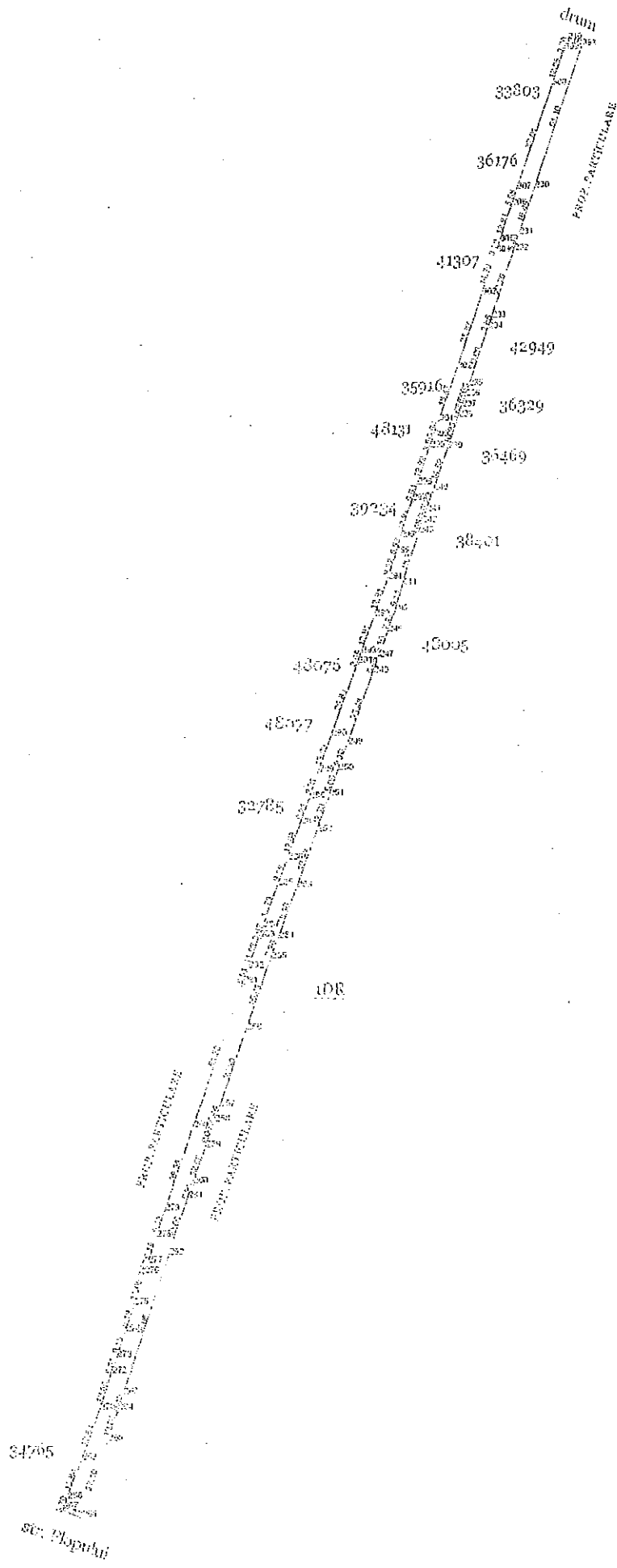
(parafa și semnătura)

Plan de amplasament și delimitare a imobilului

Scara 1: 2000

Nr. cadastral	Suprafața măsurată a imobilului (mp)	Adresa imobilului
10004	3268 mp	Intravilan Mun. Suceava, str. Artarului, Jud. Suceava
Nr. Cartea Funciară		Unitate Administrativ Teritorială (UAT)
		Suceava

A. Date referitoare la teren			
Nr. parcelă	Categorie de folosință	Suprafața (mp)	Mențiuni
1	Dr	3268	
	Total	3268	Netimpregnat
B. Date referitoare la construcții			
Cod	Destinația	Suprafața construită la sol (mp)	Mențiuni
Suprafața totală măsurată a imobilului = 3268 mp			
Suprafața din act = 3268 mp			
Executant Andronic Mihai		Inspector	
Confirm executarea măsurătorilor la teren, corectitudinea întocmirii documentației cadastrale și corespondența acesteia cu realitatea din teren		Confirm introducerea imobilului în baza de date integrată și atribuirea numărului cadastral	
Semnătura și stampila		Semnătura și parafa	
Data ...22.11.2010		Data	
		Ștampila BCPI	



drum

33803

36176

41307

42949

35916

36329

48131

35469

39234

38401

43095

43075

48097

32785

IDR

PROP. PARTICULATE

PROP. PARTICULATE

34795

st. Popului



EXTRAS DE CARTE FUNCIARA pentru INFORMARE

Oficiul de Cadastru și Publicitate Imobiliară SUCEAVA
Biroul de Cadastru și Publicitate Imobiliară Suceava

Nr.cerere	53726
Ziua	20
Luna	11
Anul	2014

A. Partea I. DESCRIEREA IMOBILULUI

Unitate individuala

Adresa: Suceava, Strada Petru Rareș, nr. 9, etaj M, nr. ap. 5

Parti comune: acoperis, pod,

Nr. Crt.	Nr.cadastral / Nr.topografic	Suprafata construita (mp)	Suprafata utila (mp)	Cote parti comune	Cote teren	Observatii / Referinte
A1	44080-C1-U5	-	338,00	25/ 10000	25/ 10000	Mansarda destinata birourilor

B. Partea II. PROPRIETAR si ACTE

Inscrieri privitoare la dreptul de proprietate si alte drepturi reale		Observatii / Referinte
53726 / 20.11.2014		
Act administrativ nr. 16791-contract de vanzare cumparare, din 06.06.2001, emis de MUNICIPIUL SUCEAVA, adeverinta nr. 29942 din data de 05.11.2014 si adeverinta nr. 29678 din data de 05.11.2014, emise de Primaria municipiului Suceava		
B1	Se infiinteaza cartea funciara 44080-C1-U5 a unitatii individuale cu numarul cadastral 44080-C1-U5/Suceava, rezultat din apartamentarea constructiei cu numarul cadastral 44080-C1 inscisa in cartea funciara 44080-C1;	A1
Act administrativ nr. hotarare nr. 153, din 29.11.1999, hotarare nr. 88/2001, hotarare nr. 42/27.02.2014, anexa la hotararea nr. 42 din 27.02.2014		
B2	Intabulare, drept de PROPRIETATE, dobandit prin Lege, cota actuala 1 / 1 1) MUNICIPIUL SUCEAVA, CIF: 4244792, domeniul public	A1 pozitie transcrisa din CF 44080-C1/Suceava, inscisa prin incheierea nr. 12787 din 27-MAR-14;

C. Partea III. SARCINI

Inscrieri privind dezmembramintele dreptului de proprietate, drepturile reale de garantie si sarcini	Observatii / Referinte
NU SUNT	

Anexa Nr. 1 la Partea I

Unitate individuala

Adresa: Suceava, Strada Petru Rares, nr. 9, etaj M, nr. ap. 5

Parti comune: acoperis, pod,

Nr. Crt.	Nr.cadastral / Nr.topografic	Suprafata (mp)	Suprafata utila (mp)	Nr. Topografic	Cote parti comune	Cote teren	Observatii / Referinte
A1	44080-C1-U5	-	338,00		25/ 10000	25/ 10000	Mansarda destinata birourilor

Certific că prezentul extras corespunde cu pozitiile in vigoare din cartea funciara originală, păstrată de acest birou.

Prezentul extras de carte funciara este valabil la autentificarea de catre notarul public a actelor juridice prin care se sting drepturile reale precum si pentru dezbaterea succesiunilor, iar informatiile prezentate sunt susceptibile de orice modificare, in conditiile legii.

S-a achitat tariful de 120 RON, chitanta nr. SC38987/20-11-2014, pentru serviciul de publicitate imobiliara cu codul nr. 222,232,

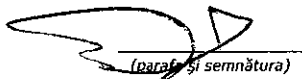
Data soluționării,
03/12/2014

Asistent-registrator,
MARINELA-CARMEN IVASCU

Referent,

Data eliberării,

____/____/____


(parafa și semnătura)



(parafa și semnătura)



EXTRAS DE CARTE FUNCIARA pentru INFORMARE

Oficiul de Cadastru și Publicitate Imobiliară SUCEAVA
Biroul de Cadastru și Publicitate Imobiliară Suceava

Nr.cerere	53726
Ziua	20
Luna	11
Anul	2014

A. Partea I. DESCRIEREA IMOBILULUI

Unitate individuala

Adresa: Suceava, Strada Petru Rares, nr. 9, etaj S, nr. ap. 1

Parti comune: acoperis, pod,

Nr. Crt.	Nr.cadastral / Nr.topografic	Suprafata construita (mp)	Suprafata utila (mp)	Cote parti comune	Cote teren	Observatii / Referinte
A1	44080-C1-U1	-	338,00	25/ 1000000	25/ 1000000	Spatiu destinat A.L.A.

B. Partea II. PROPRIETAR si ACTE

Inscrieri privitoare la dreptul de proprietate si alte drepturi reale		Observatii / Referinte
53726 / 20.11.2014		
Act administrativ nr. 16791-contract de vanzare cumparare, din 06.06.2001, emis de MUNICIPIUL SUCEAVA, adeverinta nr. 29942 din data de 05.11.2014 si adeverinta nr. 29678 din data de 05.11.2014, emise de Primaria municipiului Suceava		
B1	Se infiinteaza cartea funciara 44080-C1-U1 a unitatii individuale cu numarul cadastral 44080-C1-U1/Suceava, rezultat din apartamentarea constructiei cu numarul cadastral 44080-C1 inscrisa in cartea funciara 44080-C1;	A1
Act administrativ nr. hotarare nr. 153, din 29.11.1999, hotarare nr. 88/2001, hotarare nr. 42/27.02.2014, anexa la hotararea nr. 42 din 27.02.2014		
B2	Intabulare, drept de PROPRIETATE, dobandit prin Lege, cota actuala 1 / 1 1) MUNICIPIUL SUCEAVA , CIF: 4244792, domeniul public	A1 pozitie transcrisa din CF 44080-C1/Suceava, inscrisa prin incheierea nr. 12787 din 27-MAR-14;

C. Partea III. SARCINI

Inscrieri privind dezmembramintele dreptului de proprietate, drepturile reale de garantie si sarcini	Observatii / Referinte
NU SUNT	

Anexa Nr. 1 la Partea I**Unitate individuala****Adresa:** Suceava, Strada Petru Rares, nr. 9, etaj S, nr. ap. 1**Parti comune:** acoperis, pod,

Nr. Crt.	Nr.cadastral / Nr.topografic	Suprafata (mp)	Suprafata utila (mp)	Nr. Topografic	Cote parti comune	Cote teren	Observatii / Referinte
A1	44080-C1-U1	-	338,00		25/ 1000000	25/ 1000000	Spatiu destinat A.L.A.

Certific că prezentul extras corespunde cu pozitiile in vigoare din cartea funciara originală, păstrată de acest birou.

Prezentul extras de carte funciara este valabil la autentificarea de catre notarul public a actelor juridice prin care se sting drepturile reale precum si pentru dezbaterea succesiunilor, iar informatiile prezentate sunt susceptibile de orice modificare, in conditiile legii.

S-a achitat tariful de 120 RON, chitanta nr. SC38987/20-11-2014, pentru serviciul de publicitate imobiliara cu codul nr. 222,232,


Data soluționării,
03/12/2014

Asistent-registrator,
MARINELA-CARMEN IVASCU

Referent,

Data eliberării,

____/____/____


(parafa și semnătura)

(parafa și semnătura)



EXTRAS DE CARTE FUNCIARA pentru INFORMARE

Oficiul de Cadastru și Publicitate Imobiliară SUCEAVA
Biroul de Cadastru și Publicitate Imobiliară Suceava

Nr.cerere	53726
Ziua	20
Luna	11
Anul	2014

A. Partea I. DESCRIEREA IMOBILULUI

Unitate individuala

Adresa: Suceava, Strada Petru Rares, nr. 9, etaj P, nr. ap. 2

Parti comune: acoperis, pod,

Nr. Crt.	Nr.cadastral / Nr.topografic	Suprafata construita (mp)	Suprafata utila (mp)	Cote parti comune	Cote teren	Observatii / Referinte
A1	44080-C1-U2	-	50,00	3/ 10000000	3/ 10000000	Spatiu comercial cu o incapere si wc vindut

B. Partea II. PROPRIETAR si ACTE

Inscrieri privitoare la dreptul de proprietate si alte drepturi reale		Observatii / Referinte
53726 / 20.11.2014		
Act administrativ nr. 16791-contract de vanzare cumparare, din 06.06.2001, emis de MUNICIPIUL SUCEAVA, adeverinta nr. 29942 din data de 05.11.2014 si adeverinta nr. 29678 din data de 05.11.2014, emise de Primaria municipiului Suceava		
B1	Se infiinteaza cartea funciara 44080-C1-U2 a unitatii individuale cu numarul cadastral 44080-C1-U2/Suceava, rezultat din apartamentarea constructiei cu numarul cadastral 44080-C1 inscrisa in cartea funciara 44080-C1;	A1 -
Act administrativ nr. 16791-contract de vanzare cumparare, din 06.06.2001, emis de MUNICIPIUL SUCEAVA, adeverinta nr. 29942 din data de 05.11.2014 si adeverinta nr. 29678 din data de 05.11.2014, emise de Primaria municipiului Suceava		
B3	Intabulare, drept de PROPRIETATE, dobandit prin Conventie, cota actuala 1 / 1 1) ARAMĂ CORNELIU	A1 -

C. Partea III. SARCINI

Inscrieri privind dezmembramintele dreptului de proprietate, drepturile reale de garantie si sarcini	Observatii / Referinte
NU SUNT	

Anexa Nr. 1 la Partea I**Unitate individuala****Adresa:** Suceava, Strada Petru Rares, nr. 9, etaj P, nr. ap. 2**Parti comune:** acoperis, pod,

Nr. Crt.	Nr.cadastral / Nr.topografic	Suprafata (mp)	Suprafata utila (mp)	Nr. Topografic	Cote parti comune	Cote teren	Observatii / Referinte
A1	44080-C1-U2	-	50,00		3/ 10000000	3/ 10000000	Spatiu comercial cu o incapere si wc vandut

Certific că prezentul extras corespunde cu pozitiile in vigoare din cartea funciara originală, păstrată de acest birou.

Prezentul extras de carte funciara este valabil la autentificarea de catre notarul public a actelor juridice prin care se sting drepturile reale precum si pentru dezbaterea succesiunilor, iar informatiile prezentate sunt susceptibile de orice modificare, in conditiile legii.

S-a achitat tariful de 120 RON, chitanta nr. SC38987/20-11-2014, pentru serviciul de publicitate imobiliara cu codul nr. 222,232,


Data soluționării,
03/12/2014

Asistent-registrator,
MARINELA-CARMEN IVASCU

Referent,

Data eliberării,

_____/_____/_____


(parafa și semnătura)



(parafa și semnătura)



EXTRAS DE CARTE FUNCARA pentru INFORMARE

Oficiul de Cadastru și Publicitate Imobiliară SUCEAVA
Biroul de Cadastru și Publicitate Imobiliară Suceava

Nr.cerere	53726
Ziua	20
Luna	11
Anul	2014

A. Partea I. DESCRIEREA IMOBILULUI

Unitate individuala

Adresa: Suceava, Strada Petru Rares, nr. 9, etaj P, nr. ap. 3

Parti comune: acoperis, pod,

Nr. Crt.	Nr.cadastral / Nr.topografic	Suprafata construita (mp)	Suprafata utila (mp)	Cote parti comune	Cote teren	Observatii / Referinte
A1	44080-C1-U3	-	302,00	22/ 10000	22/ 10000	Parter destinat spatiilor comerciale si birouri Administratia Pietelor

B. Partea II. PROPRIETAR si ACTE

Inscrieri privitoare la dreptul de proprietate si alte drepturi reale		Observatii / Referinte
53726 / 20.11.2014		
Act administrativ nr. 16791-contract de vanzare cumparare, din 06.06.2001, emis de MUNICIPIUL SUCEAVA, adeverinta nr. 29942 din data de 05.11.2014 si adeverinta nr. 29678 din data de 05.11.2014, emise de Primaria municipiului Suceava		
B1	Se infiinteaza cartea funcara 44080-C1-U3 a unitatii individuale cu numarul cadastral 44080-C1-U3/Suceava, rezultat din apartamentarea constructiei cu numarul cadastral 44080-C1 inscisa in cartea funcara 44080-C1;	A1 -
Act administrativ nr. hotarare nr. 153, din 29.11.1999, hotarare nr. 88/2001, hotarare nr. 42/27.02.2014, anexa la hotararea nr. 42 din 27.02.2014		
B2	Intabulare, drept de PROPRIETATE, dobandit prin Lege, cota actuala 1 / 1 1) MUNICIPIUL SUCEAVA , CIF: 4244792, domeniul public	A1 pozitie transcrisa din CF 44080-C1/Suceava, inscisa prin incheierea nr. 12787 din 27-MAR-14;

C. Partea III. SARCINI

Inscrieri privind dezmembramintele dreptului de proprietate, drepturile reale de garantie si sarcini	Observatii / Referinte
NU SUNT	

Anexa Nr. 1 la Partea I**Unitate individuala****Adresa:** Suceava, Strada Petru Rares, nr. 9, etaj P, nr. ap. 3**Parti comune:** acoperis, pod,

Nr. Crt.	Nr.cadastral / Nr.topografic	Suprafata (mp)	Suprafata utila (mp)	Nr. Topografic	Cote parti comune	Cote teren	Observatii / Referinte
A1	44080-C1-U3	-	302,00		22/ 10000	22/ 10000	Parter destinat spatiilor comerciale si birouri Administratia Pietelor

Certific că prezentul extras corespunde cu pozitiile in vigoare din cartea funciara originală, păstrată de acest birou.

Prezentul extras de carte funciara este valabil la autentificarea de catre notarul public a actelor juridice prin care se sting drepturile reale precum si pentru dezbaterea succesiunilor, iar informatiile prezentate sunt susceptibile de orice modificare, in conditiile legii.

S-a achitat tariful de 120 RON, chitanta nr. SC38987/20-11-2014, pentru serviciul de publicitate imobiliara cu codul nr. 222,232,


Data soluționării,
03/12/2014

Asistent-registrator,
MARINELA-CARMEN IVASCU


Referent,

Data eliberării,

____/____/____


(parafa și semnătura)

(parafa și semnătura)





EXTRAS DE CARTE FUNCIARA pentru INFORMARE

Oficiul de Cadastru și Publicitate Imobiliară SUCEAVA
Biroul de Cadastru și Publicitate Imobiliară Suceava

Nr.cerere	53726
Ziua	20
Luna	11
Anul	2014

A. Partea I. DESCRIEREA IMOBILULUI

Unitate individuala

Adresa: Suceava, Strada Petru Rares, nr. 9, etaj 1, nr. ap. 4

Parti comune: acoperis, pod,

Nr. Crt.	Nr.cadastral / Nr.topografic	Suprafata construita (mp)	Suprafata utila (mp)	Cote parti comune	Cote teren	Observatii / Referinte
A1	44080-C1-U4	-	338,00	25/ 10000	25/ 10000	Etaj destinat birourilor

B. Partea II. PROPRIETAR si ACTE

Inscrieri privitoare la dreptul de proprietate si alte drepturi reale		Observatii / Referinte
53726 / 20.11.2014		
Act administrativ nr. 16791-contract de vanzare cumparare, din 06.06.2001, emis de MUNICIPIUL SUCEAVA, adeverinta nr. 29942 din data de 05.11.2014 si adeverinta nr. 29678 din data de 05.11.2014, emise de Primaria municipiului Suceava		
B1	Se infiinteaza cartea funciara 44080-C1-U4 a unitatii individuale cu numarul cadastral 44080-C1-U4/Suceava, rezultat din apartamentarea constructiei cu numarul cadastral 44080-C1 inscrisa in cartea funciara 44080-C1;	A1
Act administrativ nr. hotarare nr. 153, din 29.11.1999; hotarare nr. 88/2001, hotarare nr. 42/27.02.2014, anexa la hotararea nr. 42 din 27.02.2014		
B2	Intabulare, drept de PROPRIETATE, dobandit prin Lege, cota actuala 1 / 1	A1
	1) MUNICIPIUL SUCEAVA, CIF: 4244792, domeniul public	pozitie transcrisa din CF 44080-C1/Suceava, inscrisa prin incheierea nr. 12787 din 27-MAR-14;

C. Partea III. SARCINI

Inscrieri privind dezmembramintele dreptului de proprietate, drepturile reale de garantie si sarcini	Observatii / Referinte
NU SUNT	

Anexa Nr. 1 la Partea I**Unitate individuala****Adresa:** Suceava, Strada Petru Rares, nr. 9, etaj 1, nr. ap. 4**Parti comune:** acoperis, pod,

Nr. Crt.	Nr.cadastral / Nr.topografic	Suprafata (mp)	Suprafata utila (mp)	Nr. Topografic	Cote parti comune	Cote teren	Observatii / Referinta
A1	44080-C1-U4	-	338,00		25/ 10000	25/ 10000	Etaj destinat birourilor

Certific că prezentul extras corespunde cu pozitiile in vigoare din cartea funciara originală, păstrată de acest birou.

Prezentul extras de carte funciara este valabil la autentificarea de catre notarul public a actelor juridice prin care se sting drepturile reale precum si pentru dezbaterea succesiunilor, iar informatiile prezentate sunt susceptibile de orice modificare, in conditiile legii.

S-a achitat tariful de 120 RON, chitanta nr. SC38987/20-11-2014, pentru serviciul de publicitate imobiliară cu codul nr. 222,232,


Data soluționării,
03/12/2014

Asistent-registrator,
MARINELA-CARMEN IVASCU

Referent,

Data eliberării,

____/____/____


(parafa și semnătura)



(parafa și semnătura)