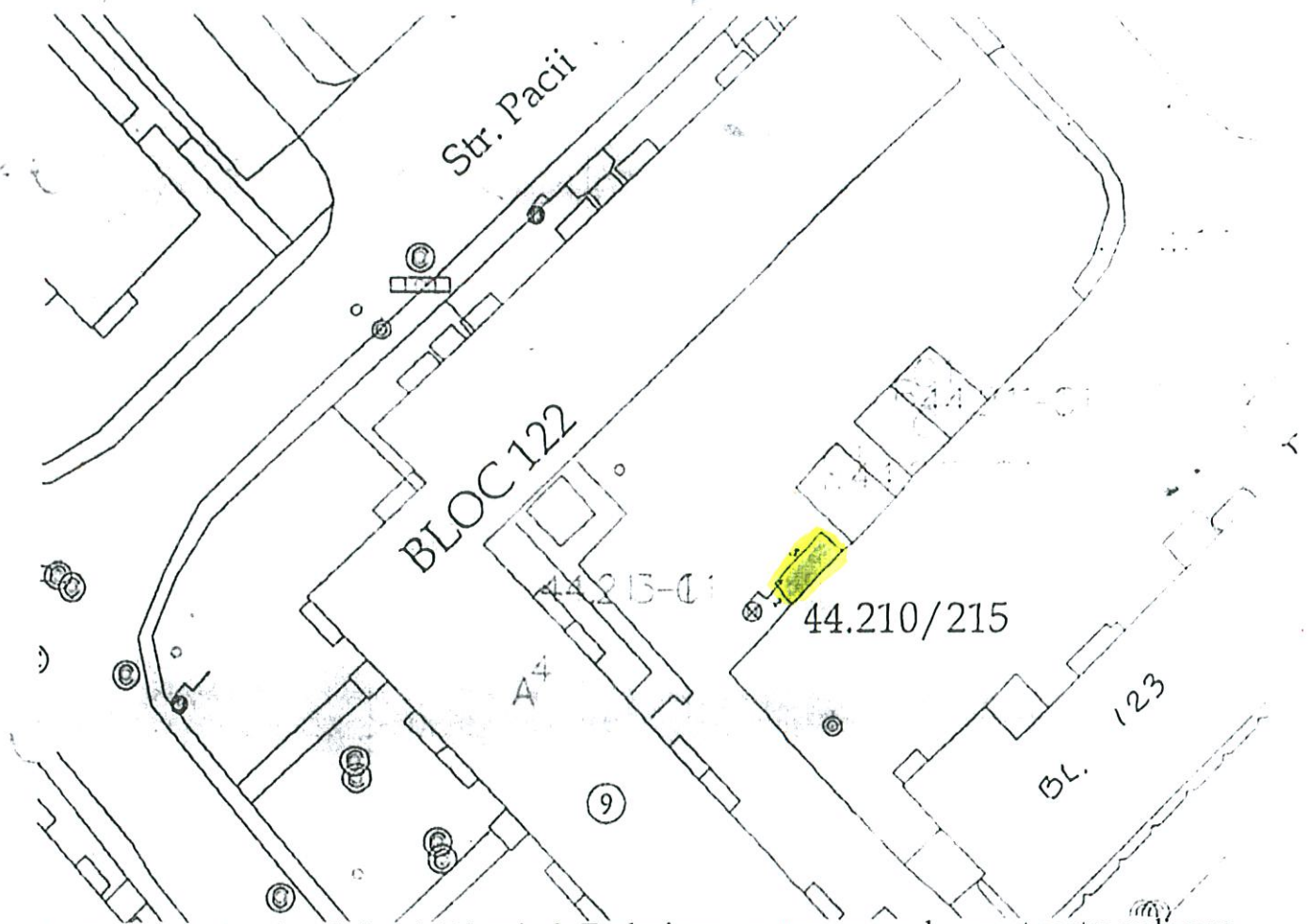




PLAN DE SITUAȚIE
SCARA 1 : 500

Adresa amplasament : str. Păcii fn., Sector 44

Terenul în suprafață de 14,52 mp, identic cu parcela cadastrală nr. 44.210/215, este proprietatea municipiului Suceava - domeniul public.



Notă : Plan de situație solicitat de Direcția de Ecologizare- propunere amplasament pentru realizarea platformelor subterane pentru colectarea deșeurilor municipale.

Întocmit: I. Birnicu

Data : 20.01.2017

Șef serviciu: I. Floriștean

Plan nr.73 D

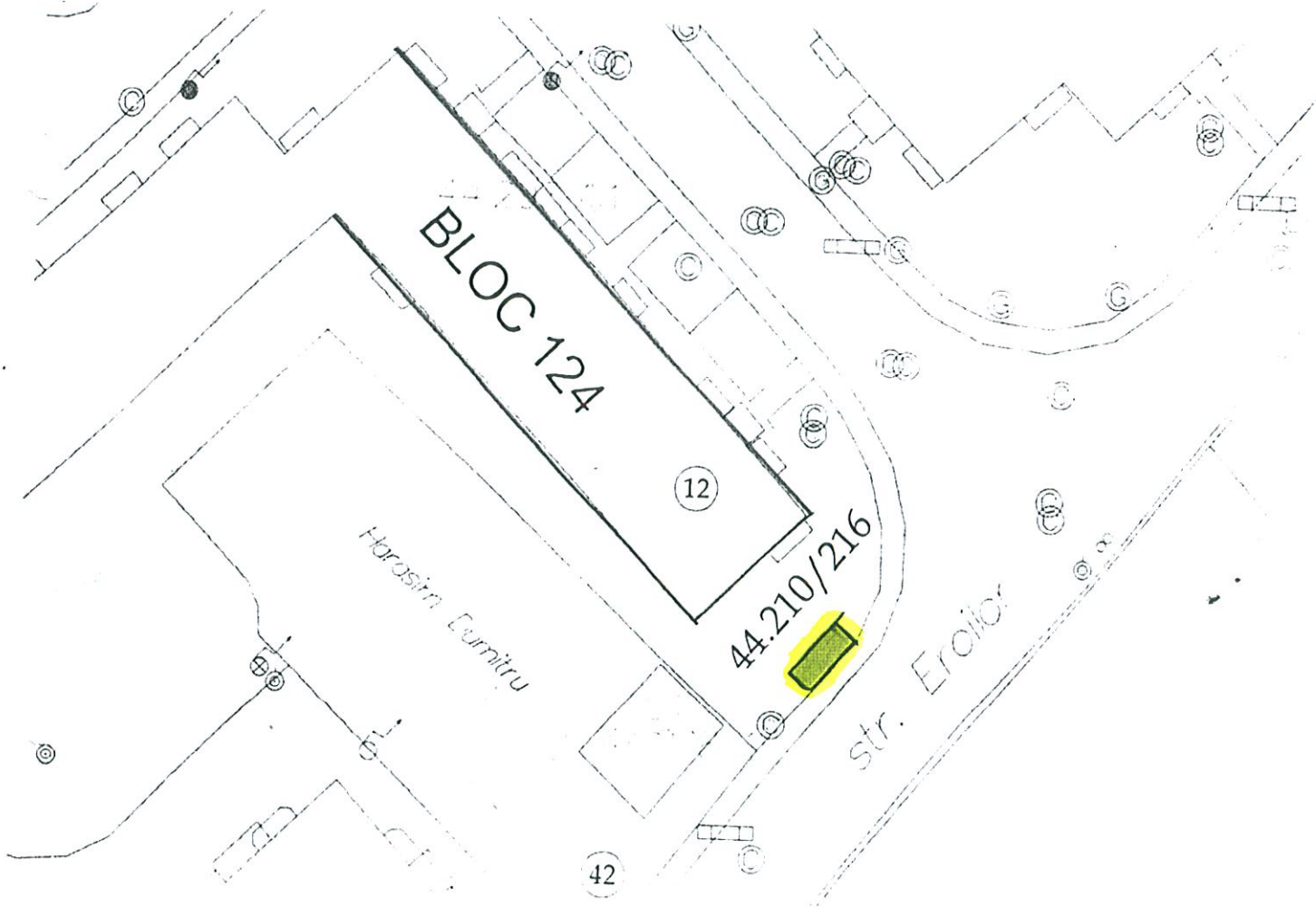


PLAN DE SITUAȚIE
SCARA 1 : 500

Adresa amplasament : str. Eroilor f.n. Sector 44

Situația juridică a terenului:

Terenul în suprafață de 14,52 mp, identic cu parcela cadastrală nr. 44.210/216, este proprietatea municipiului Suceava - domeniul public.



Notă : Plan de situație solicitat de Direcția de Ecologizare- propunere amplasament pentru realizarea platformelor subterane pentru colectarea deșeurilor municipale.

Întocmit: I. Birnicu

Data : 19.01.2017

Șef serviciu: I. Floriștean

Plan nr.74 D



PLAN DE SITUAȚIE
SCARA 1 : 500

Adresa amplasament : str. Putna f.n., Sector 23

Situația juridică a terenului:

Terenul în suprafață de 14,52 mp, identic cu parcela cadastrală nr. 23.208/116, este proprietatea municipiului Suceava - domeniul public.



Notă : Plan de situație solicitat de Direcția de Ecologizare- propunere amplasament pentru realizarea platformelor subterane pentru colectarea deșeurilor municipale.

Întocmit: I. Birnicu

Data : 20.01.2017

Șef serviciu: I. Floriștean

Plan nr.75 D

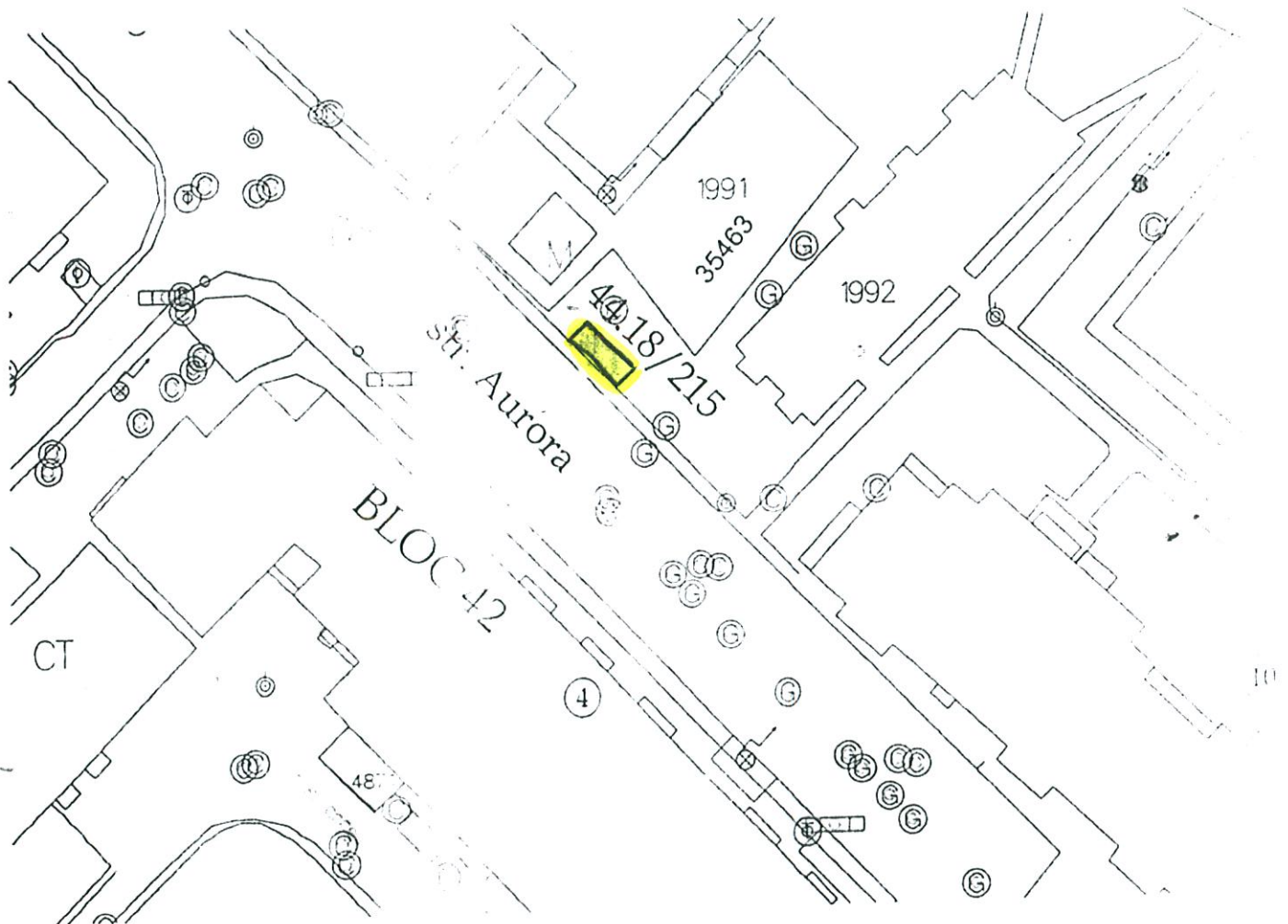


PLAN DE SITUAȚIE
SCARA 1 : 500

Adresa amplasament : str. Aurora f.n. Sector 44

Situația juridică a terenului:

Terenul în suprafață de 14,52 mp, identic cu parcela cadastrală nr. 44.18/215, este proprietatea municipiului Suceava - domeniul public.



Notă : Plan de situație solicitat de Direcția de Ecologizare- propunere amplasament pentru realizarea platformelor subterane pentru colectarea deșeurilor municipale.

Întocmit: I. Birnicu

Data : 12.01.2017

Șef serviciu: I. Floriștean

Plan nr.76 D

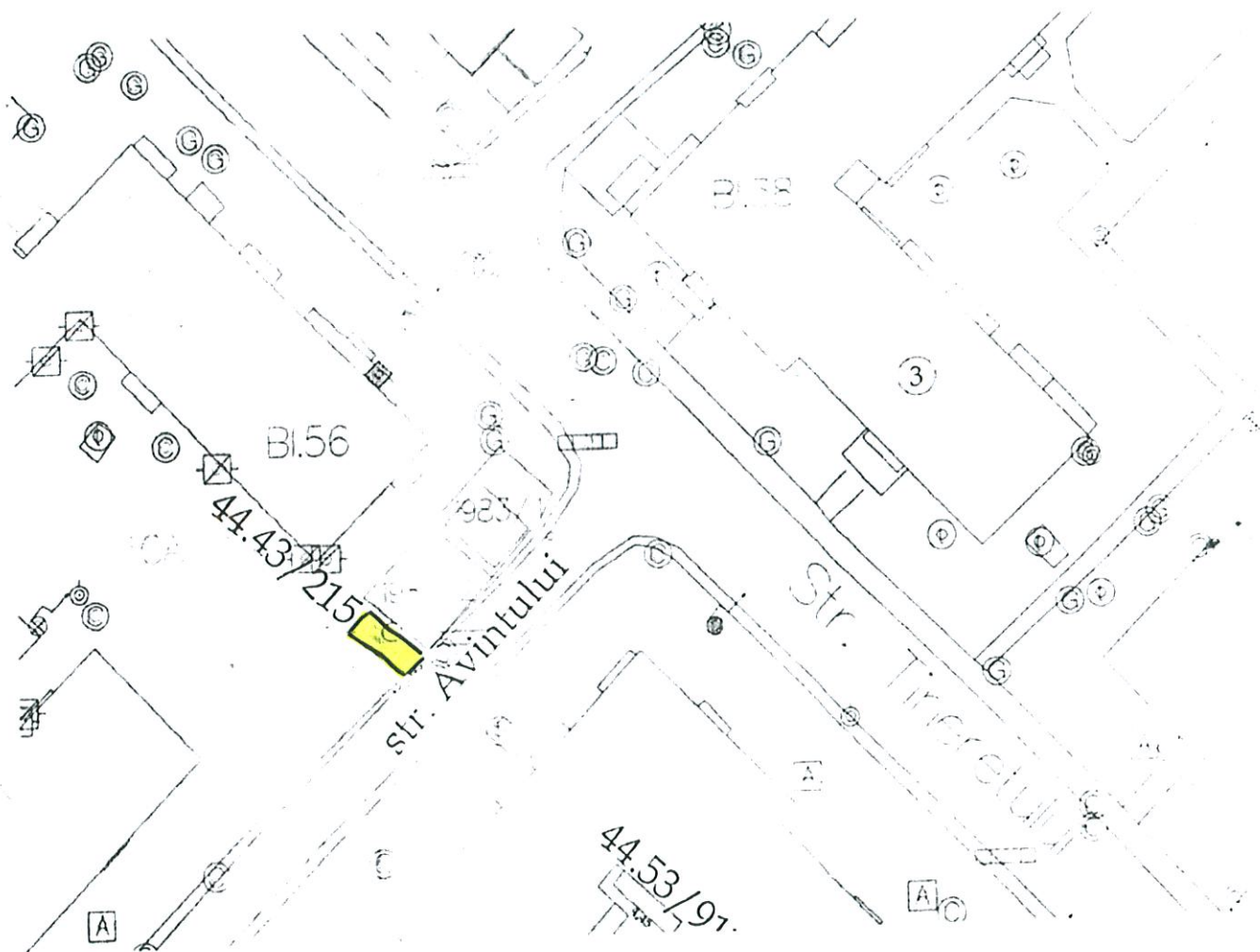


PLAN DE SITUAȚIE
SCARA 1 : 500

Adresa amplasament : str. Avîntului f.n. Sector 44

Situația juridică a terenului:

Terenul în suprafață de 14,52 mp, identic cu parcela cadastrală nr. 44.43/215, este proprietatea municipiului Suceava - domeniul public.



Notă : Plan de situație solicitat de Direcția de Ecologizare- propunere amplasament pentru realizarea platformelor subterane pentru colectarea deșeurilor municipale.

Întocmit: I.Birnicu

Data : 12.01.2017

Șef serviciu: I. Floriștean

Plan nr.77 D

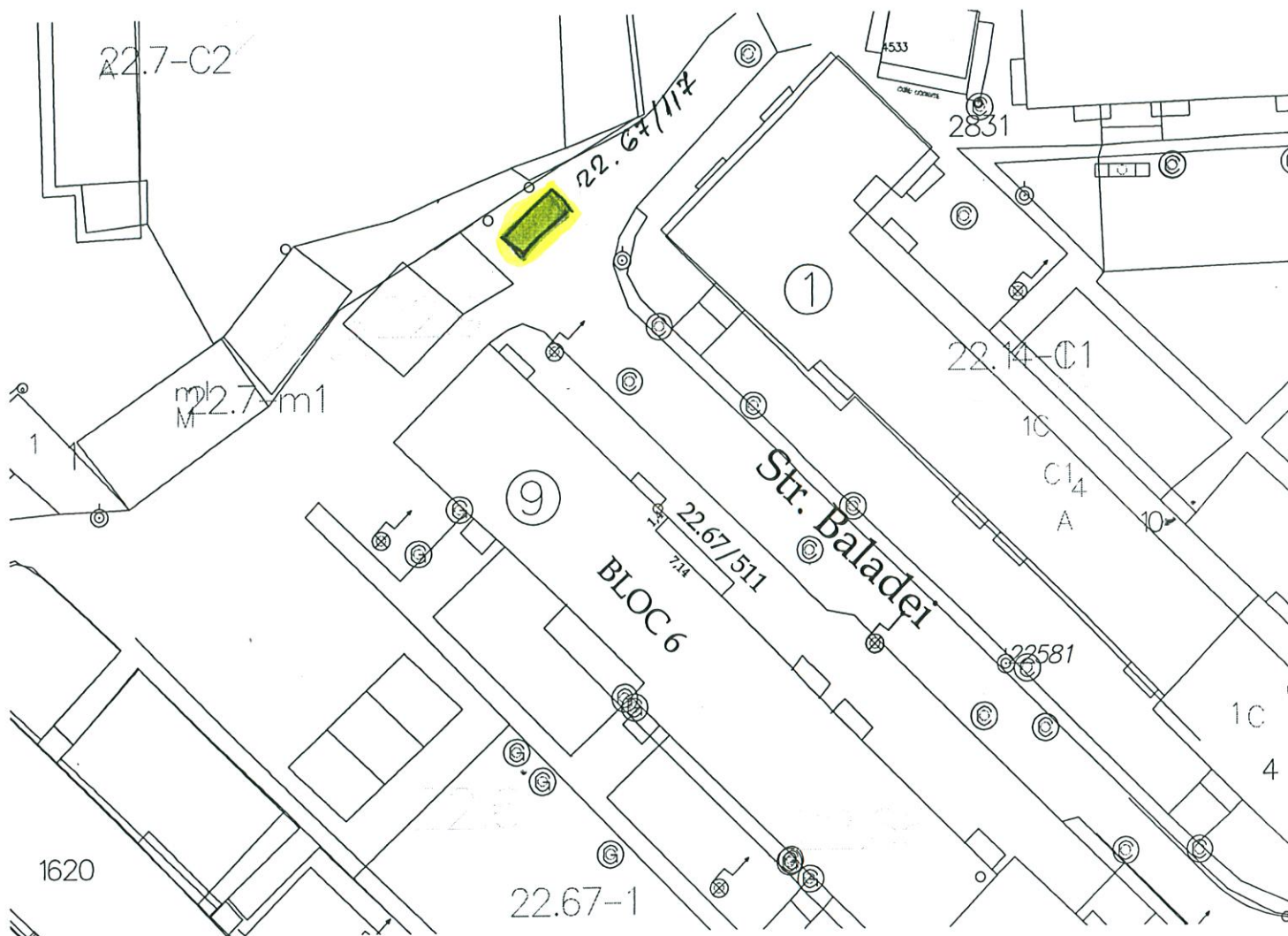


PLAN DE SITUAȚIE
SCARA 1 : 500

Adresa amplasament : str. Baladei f.n. Sector 22

Situația juridică a terenului:

Terenul în suprafață de 14,52 mp, identic cu parcela cadastrală nr. 22.67/117, este proprietatea municipiului Suceava - domeniul public.



Notă : Plan de situație solicitat de Direcția de Ecologizare- propunere amplasament pentru realizarea platformelor subterane pentru colectarea deșeurilor municipale.

Întocmit: I.Birnicu

Data : 19.01.2017

Șef serviciu: I. Floriștean

Plan nr.78 D

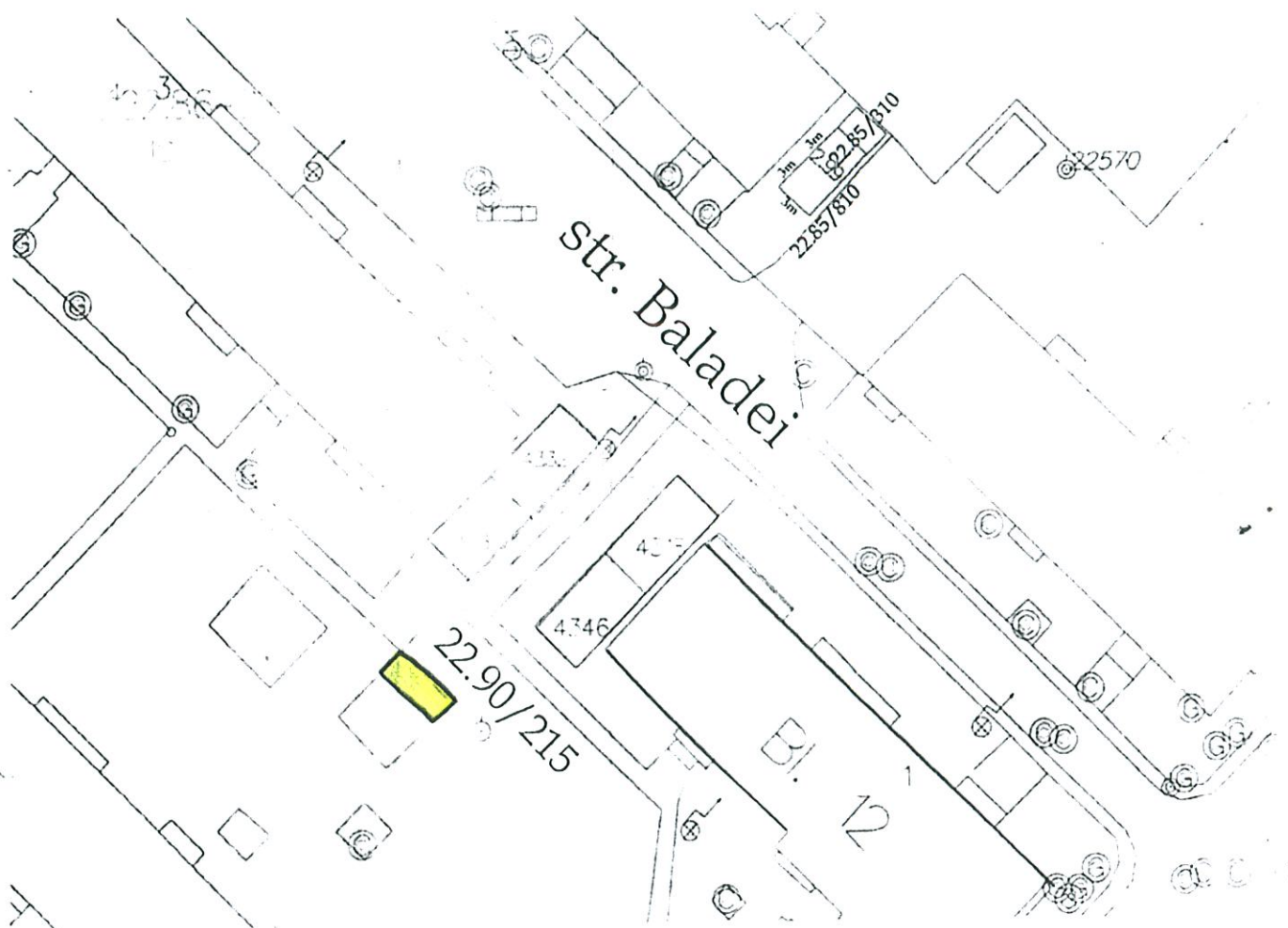


PLAN DE SITUAȚIE
SCARA 1 : 500

Adresa amplasament : str. Baladei f.n. Sector 22

Situația juridică a terenului:

Terenul în suprafață de **14,52 mp**, identic cu parcela cadastrală nr. 22.90/215, este proprietatea municipiului Suceava - domeniul public.



Notă : Plan de situație solicitat de Direcția de Ecologizare- propunere amplasament pentru realizarea platformelor subterane pentru colectarea deșeurilor municipale.

Întocmit: I. Birnicu

Data : 12.01.2017

Șef serviciu: I. Floriștean

Plan nr.79 D

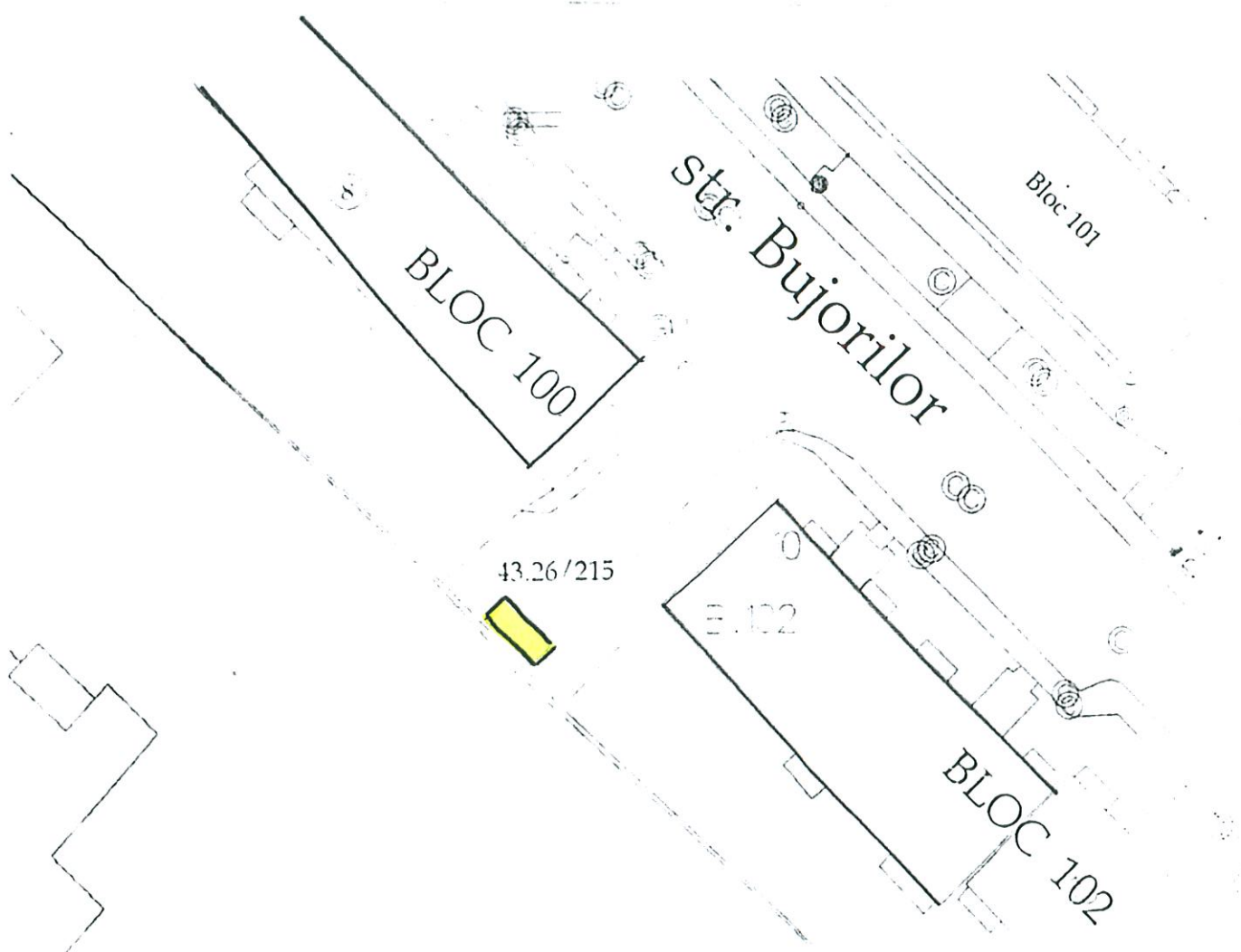


PLAN DE SITUAȚIE
SCARA 1 : 500

Adresa amplasament : str. Bujorilor f.n. Sector 43

Situația juridică a terenului:

Terenul în suprafață de **14,52 mp**, identic cu parcela cadastrală nr. 43.26/215, este proprietatea **municipiului Suceava - domeniul public.**



Notă : Plan de situație solicitat de Direcția de Ecologizare- propunere amplasament pentru realizarea platformelor subterane pentru colectarea deșeurilor municipale.

Întocmit: I.Birnicu

Data : 12.01.2017

Șef serviciu: I. Floriștean

Plan nr.80 D

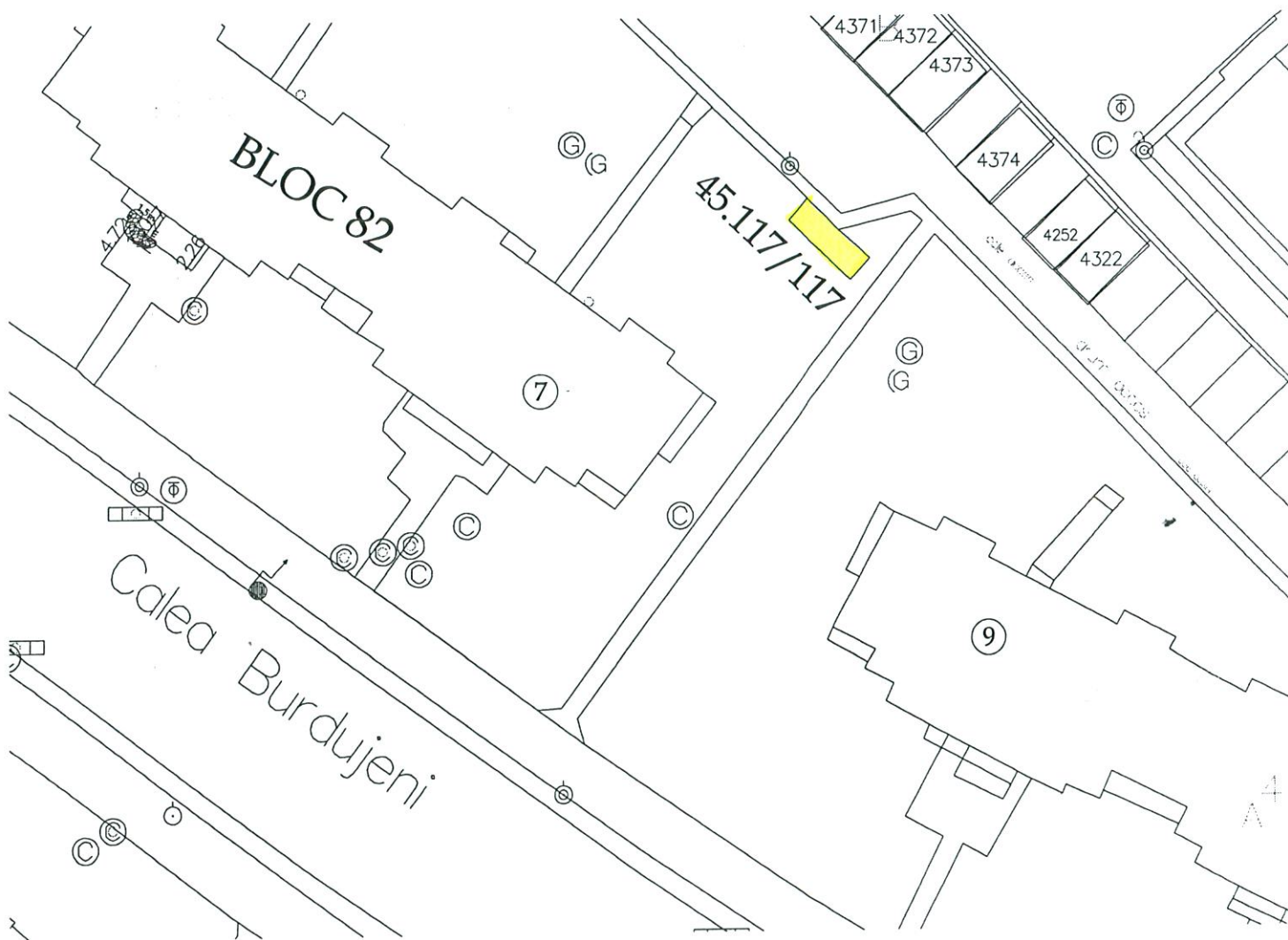


PLAN DE SITUAȚIE
SCARA 1 : 500

Adresa amplasament : str. Calea Burdujeni f.n. Sector 45

Situația juridică a terenului:

Terenul în suprafață de 14,52 mp, identic cu parcela cadastrală nr. 45.117/117, este proprietatea municipiului Suceava - domeniul public.



Notă : Plan de situație solicitat de Direcția de Ecologizare- propunere amplasament pentru realizarea platformelor subterane pentru colectarea deșeurilor municipale.

Întocmit: I. Birnicu

Data : 19.01.2017

Șef serviciu: I. Floriștean

Plan nr.81 D

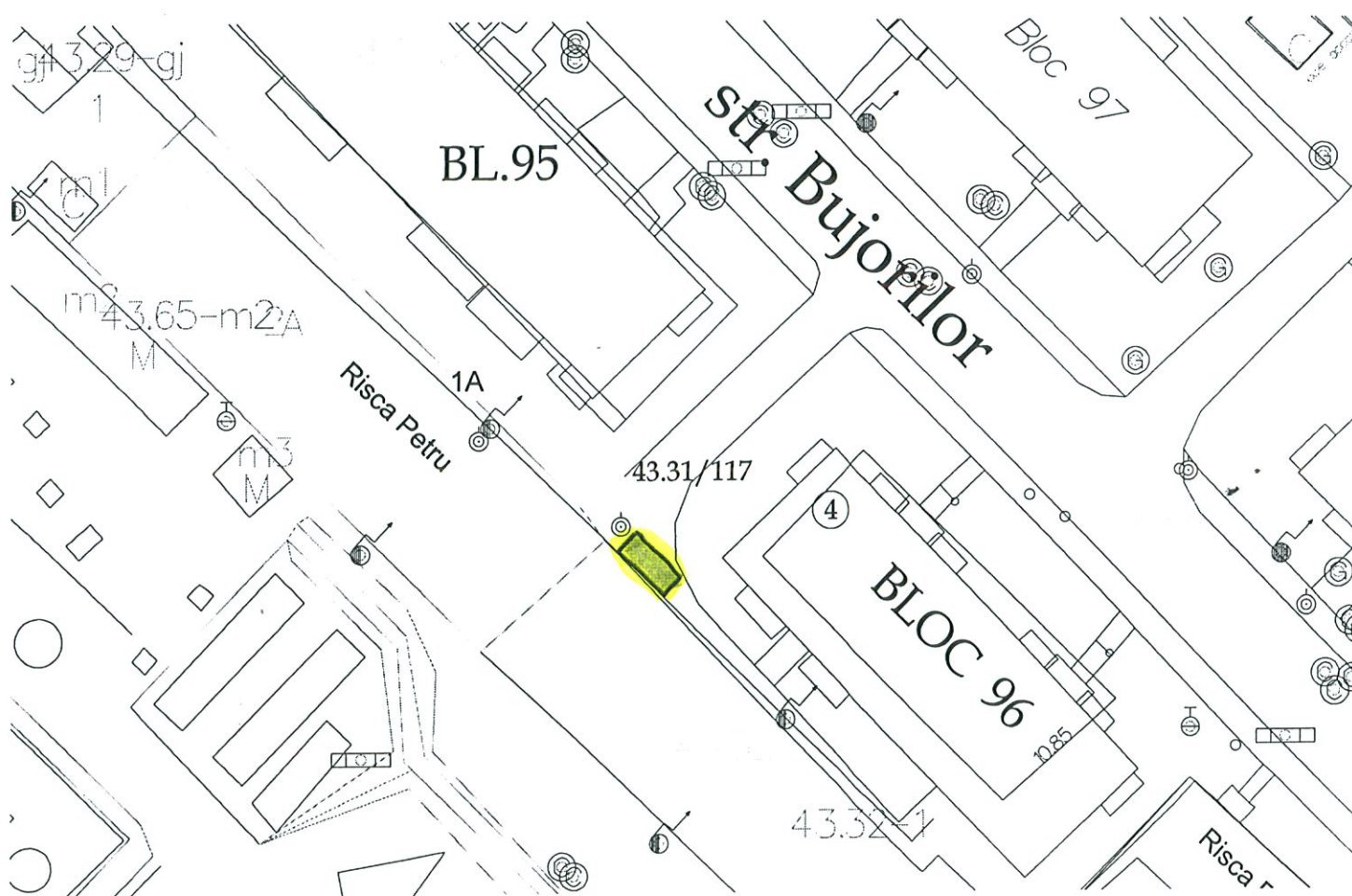


PLAN DE SITUAȚIE
SCARA 1 : 500

Adresa amplasament : str. Bujorilor f.n., Sector 43

Situația juridică a terenului:

Terenul în suprafață de 14,52 mp, identic cu parcela cadastrală nr. 43.31/117, este proprietatea municipiului Suceava - domeniul public.



Notă : Plan de situație solicitat de Direcția de Ecologizare- propunere amplasament pentru realizarea platformelor subterane pentru colectarea deșeurilor municipale.

Întocmit: I. Birnicu

Data : 20.01.2017

Șef serviciu: I. Floriștean

Plan nr.82 D

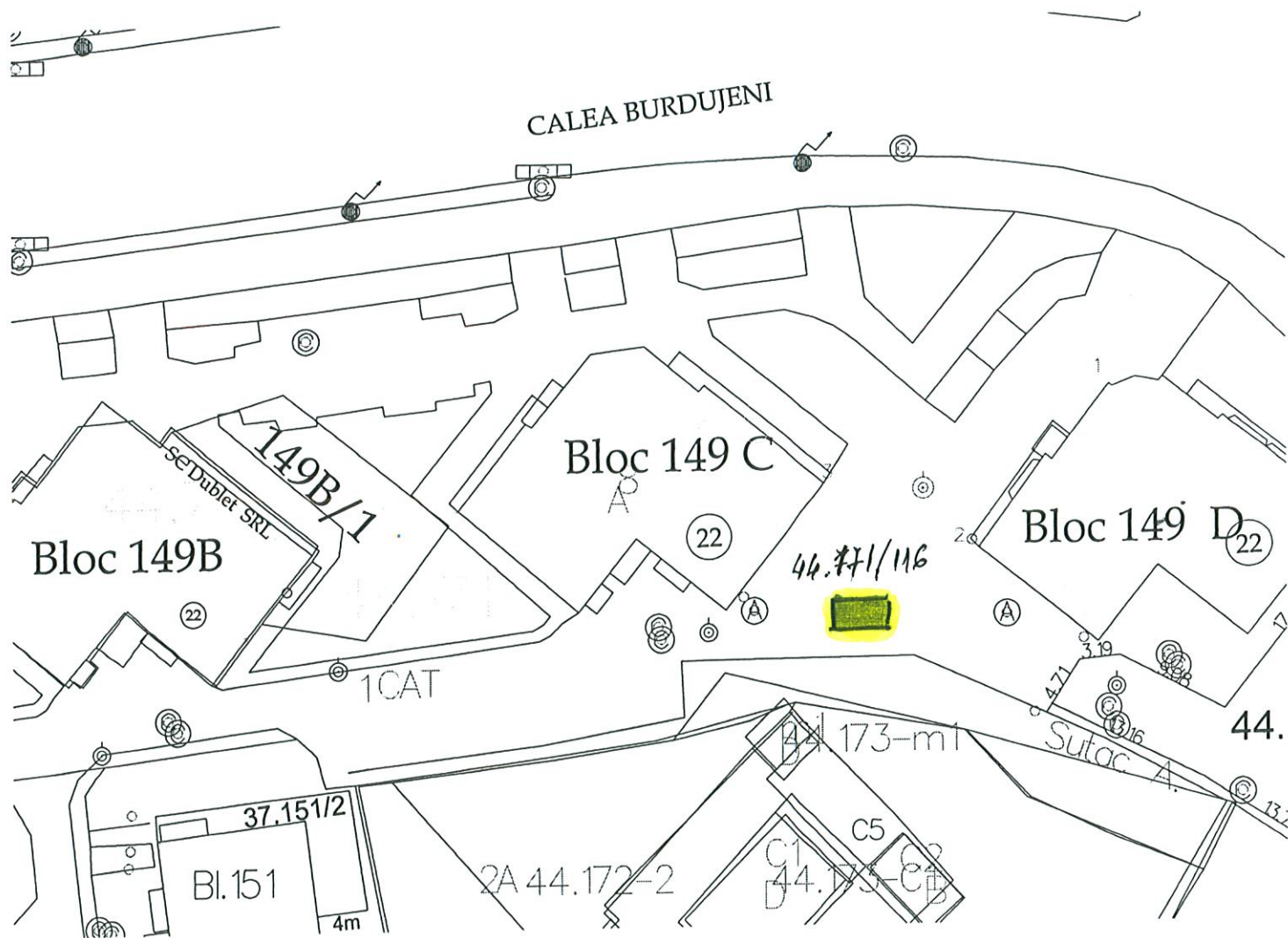


PLAN DE SITUAȚIE
SCARA 1 : 500

Adresa amplasament : str. Calea Burdujeni f.n. Sector 44

Situația juridică a terenului:

Terenul în suprafață de 14,52 mp, identic cu parcela cadastrală nr. 44.171/116, este proprietatea municipiului Suceava - domeniul public.



Notă : Plan de situație solicitat de Direcția de Ecologizare- propunere amplasament pentru realizarea platformelor subterane pentru colectarea deșeurilor municipale.

Întocmit: I. Birnicu

Data : 19.01.2017

Șef serviciu: I. Floriștean

Plan nr.83 D

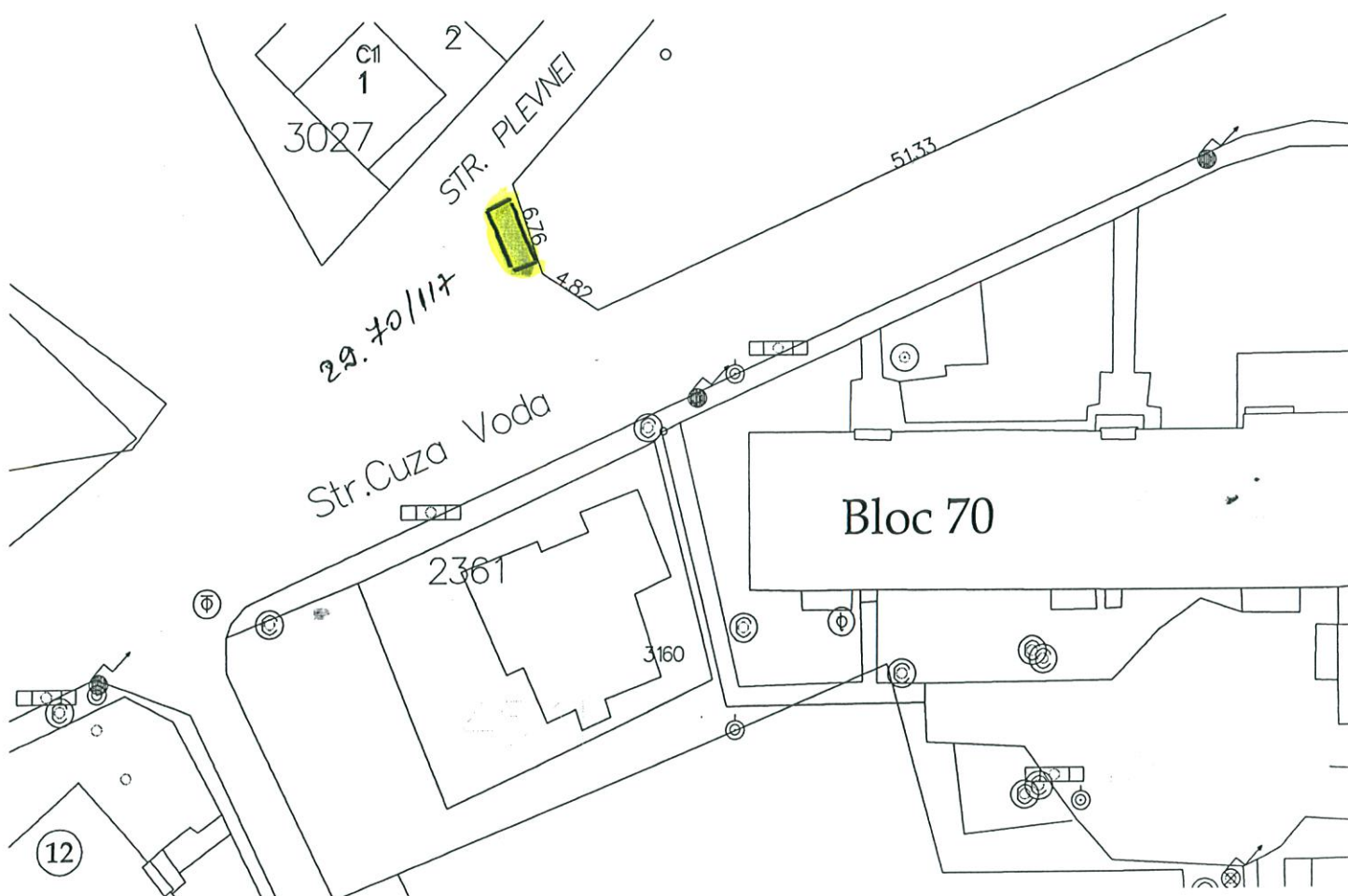


PLAN DE SITUAȚIE
SCARA 1 : 500

Adresa amplasament : str. Cuza Vodă f.n., Planșa 29

Situația juridică a terenului:

Terenul în suprafață de **14,52 mp**, identic cu parcela cadastrală nr. 29.70/117, este proprietatea municipiului Suceava - domeniul public.



Notă : Plan de situație solicitat de Direcția de Ecologizare- propunere amplasament pentru realizarea platformelor subterane pentru colectarea deșeurilor municipale.

Întocmit: I. Birnicu

Data : 20.01.2017

Șef serviciu: I. Floriștean

Plan nr.84 D

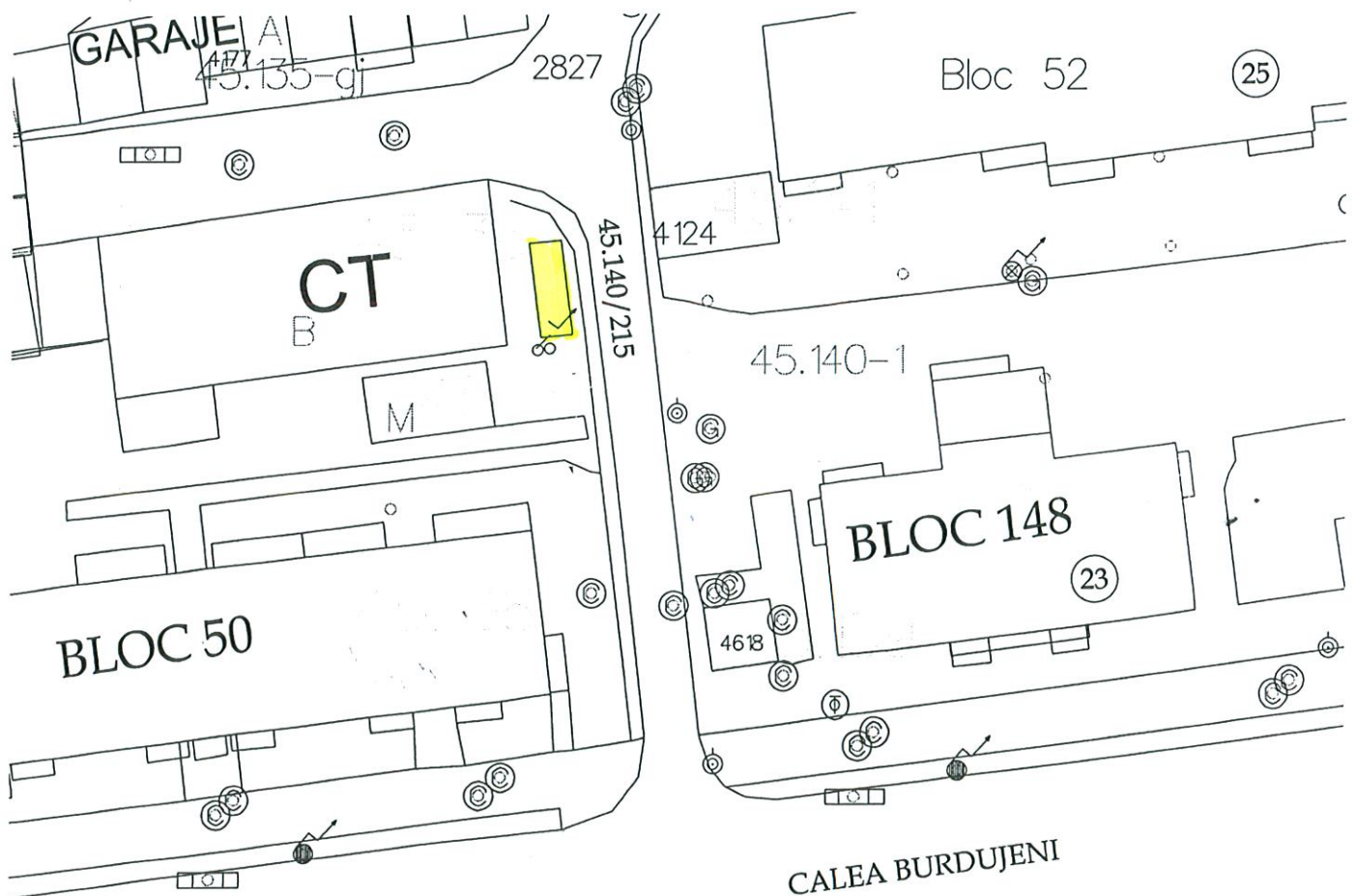


PLAN DE SITUAȚIE
SCARA 1 : 500

Adresa amplasament : str. Calea Burdujeni f.n. Sector 45 .

Situația juridică a terenului:

Terenul în suprafață de **14,52 mp**, identic cu parcela cadastrală nr. 45.140/215, este proprietatea municipiului Suceava - domeniul public.



Notă : Plan de situație solicitat de Direcția de Ecologizare- propunere amplasament pentru realizarea platformelor subterane pentru colectarea deșeurilor municipale.

Întocmit: I. Birnicu

Data : 16.01.2017

Șef serviciu: I. Floriștean

Plan nr.85 D

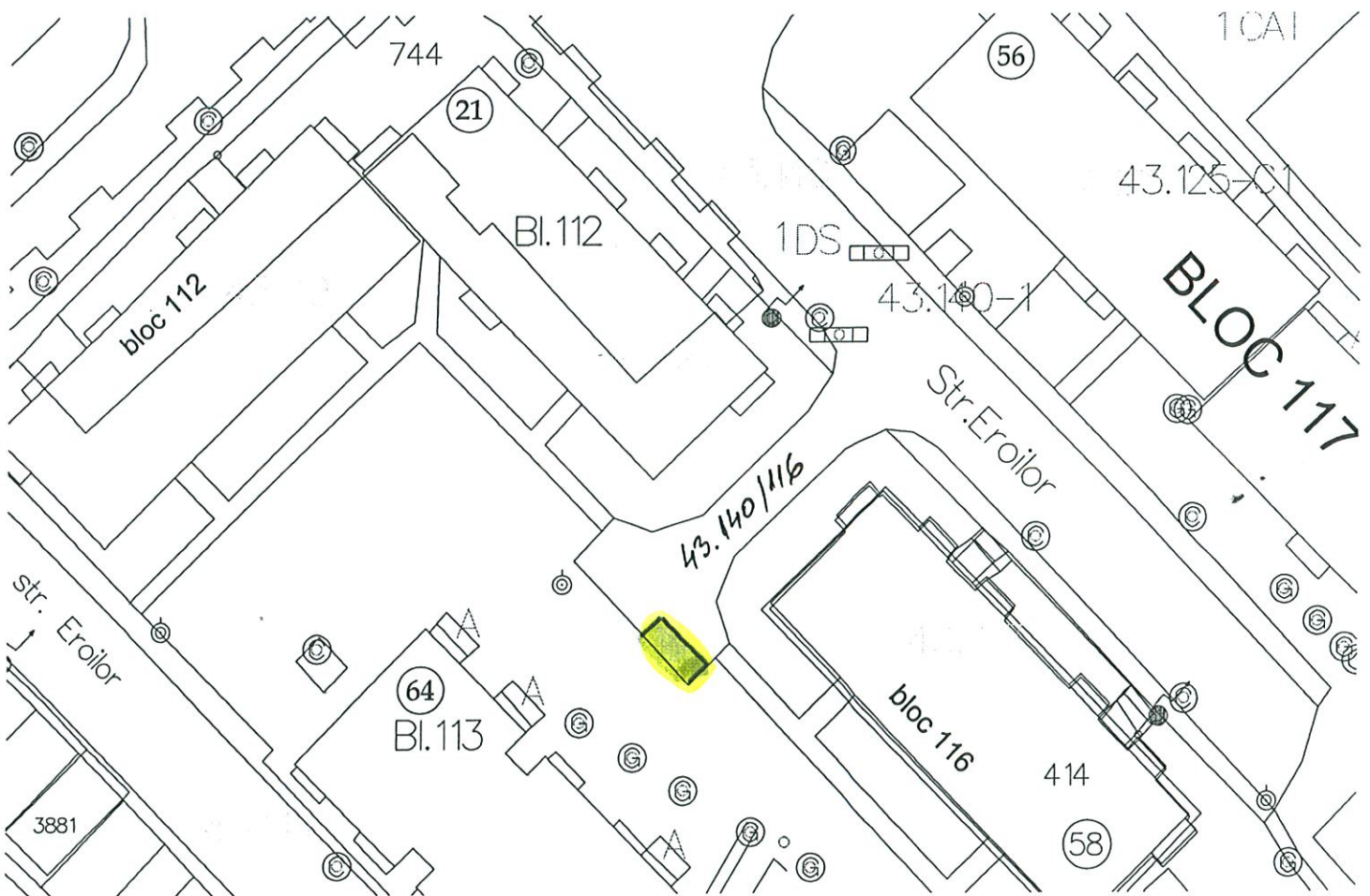


PLAN DE SITUAȚIE
SCARA 1 : 500

Adresa amplasament : str. Eroilor f.n., Sector 43

Situația juridică a terenului:

Terenul în suprafață de **14,52 mp**, identic cu parcela cadastrală nr. 43.140/116, este proprietatea municipiului Suceava - domeniul public.



Notă : Plan de situație solicitat de Direcția de Ecologizare- propunere amplasament pentru realizarea platformelor subterane pentru colectarea deșeurilor municipale.

Întocmit: I.Birnicu

Data : 20.01.2017

Șef serviciu: I. Floriștean

Plan nr.86 D



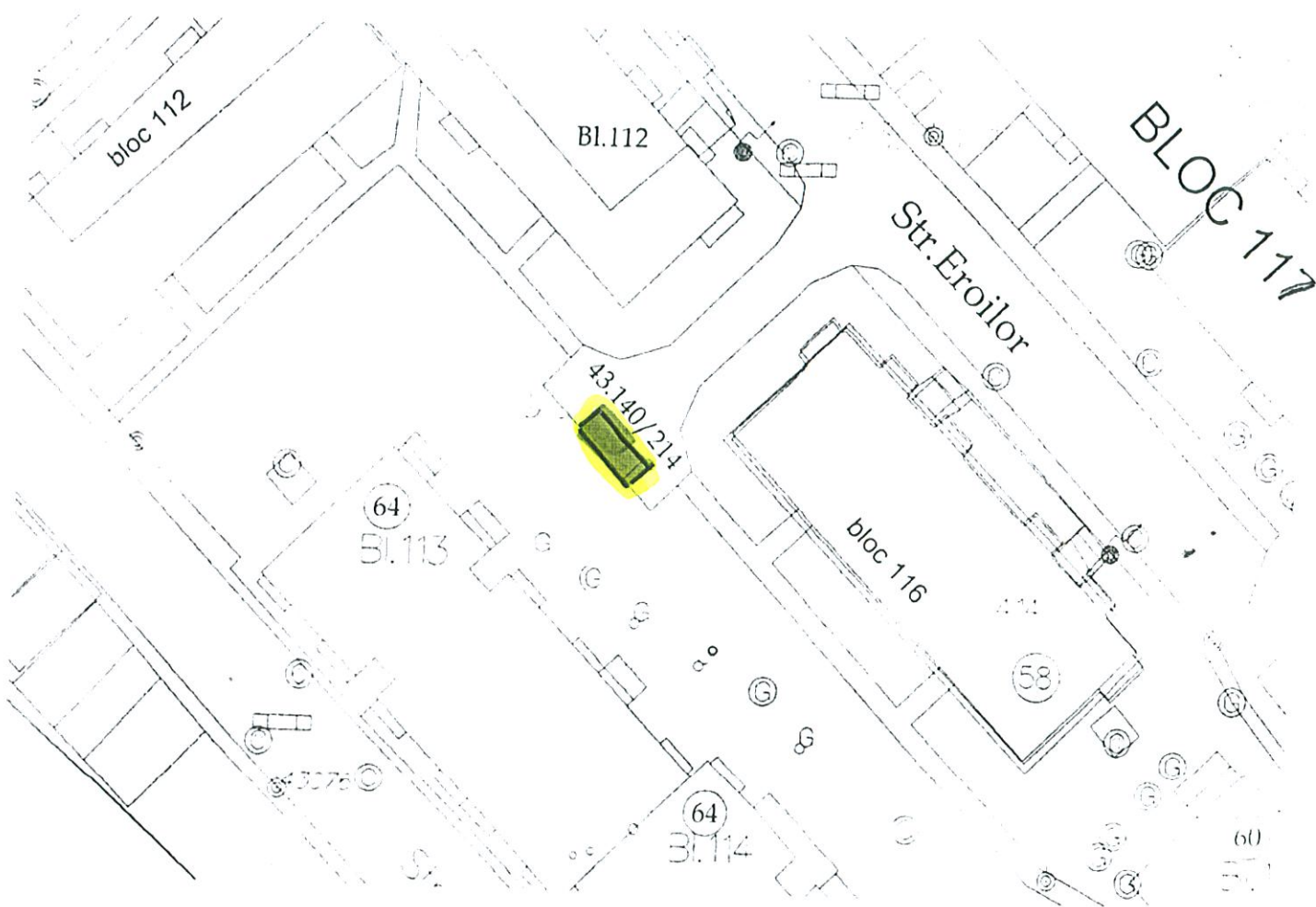
PLAN DE SITUAȚIE
SCARA 1 : 500

Adresa amplasament : str. Eroilor f.n. Sector 43

Situația juridică a terenului:

Terenul în suprafață de **14,52 mp**, identic cu parcela cadastrală nr. 43.140/214, este proprietatea municipiului Suceava - **domeniul public**.

... este proprietate



Notă : Plan de situație solicitat de Direcția de Ecologizare- propunere amplasament pentru realizarea platformelor subterane pentru colectarea deșeurilor municipale.

Întocmit: I. Birnicu

Data : 19.01.2017

Șef serviciu: I. Floriștean

Plan nr.87 D

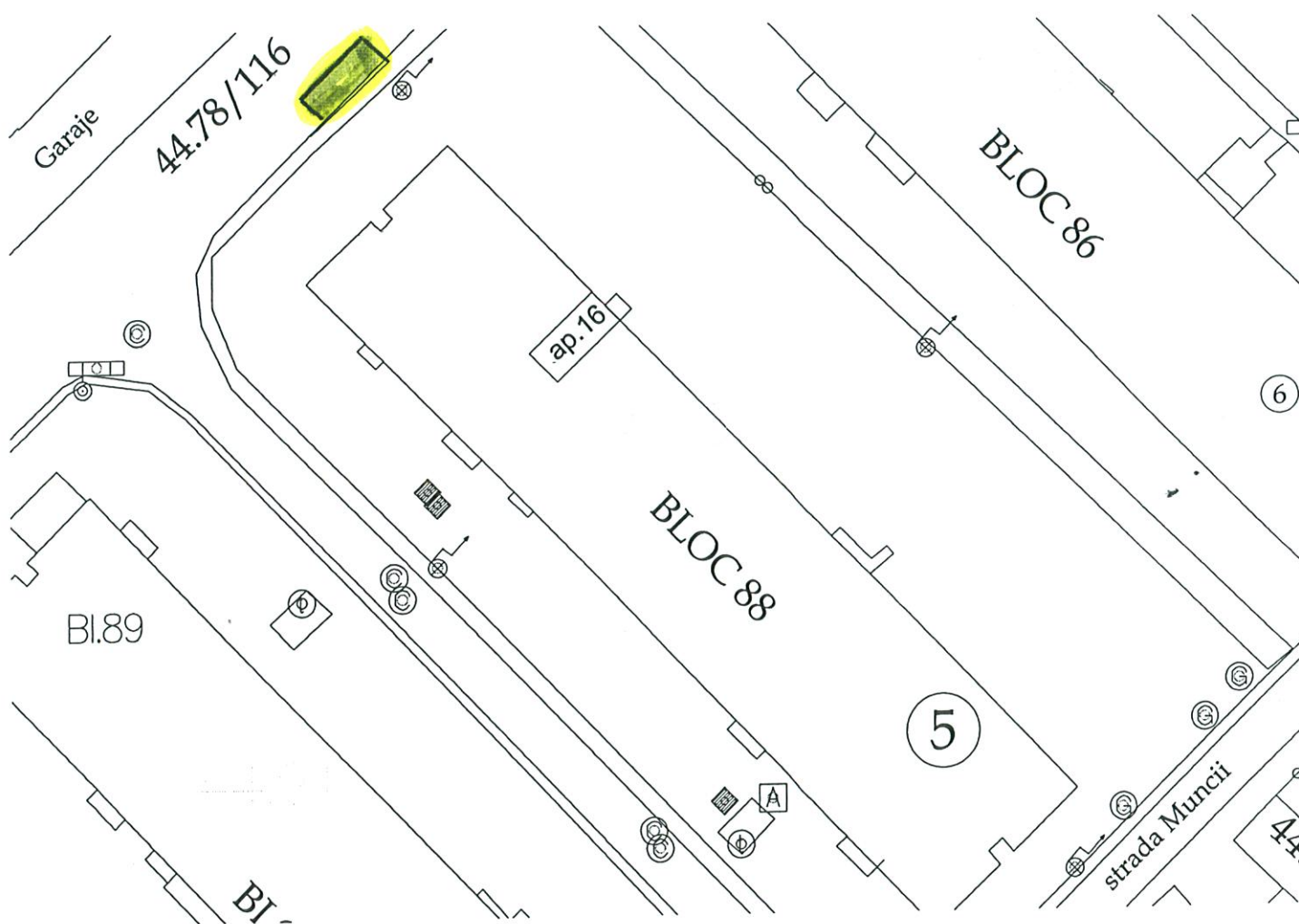


PLAN DE SITUAȚIE
SCARA 1 : 500

Adresa amplasament : str. Muncii f.n., Sector 44

Situația juridică a terenului:

Terenul în suprafață de **14,52 mp**, identic cu parcela cadastrală nr. 44.78/116, este proprietatea municipiului Suceava - domeniul public.



Notă : Plan de situație solicitat de Direcția de Ecologizare- propunere amplasament pentru realizarea platformelor subterane pentru colectarea deșeurilor municipale.

Întocmit: I.Birnicu

Data : 20.01.2017

Șef serviciu: I. Floriștean

Plan nr.88 D

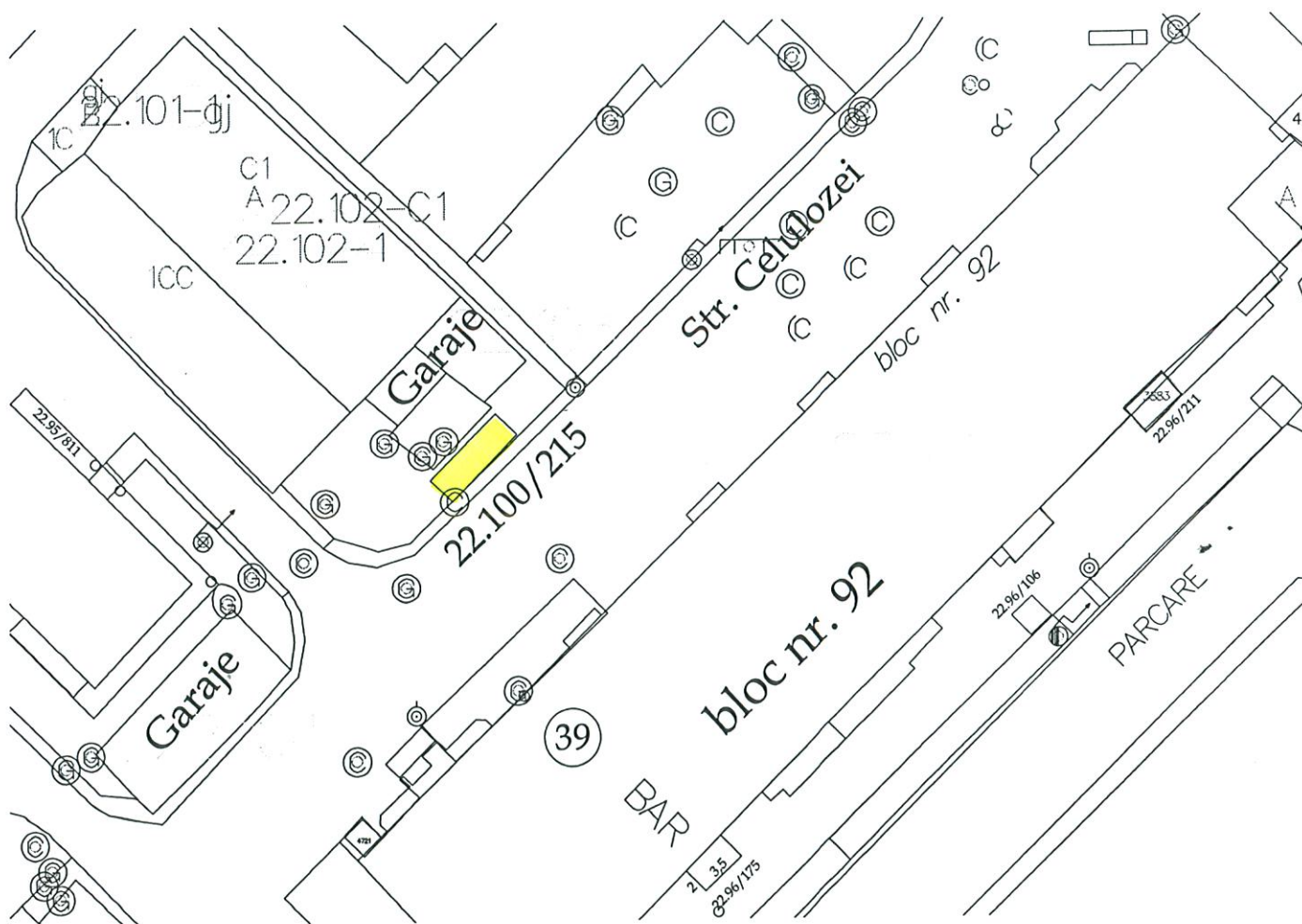


PLAN DE SITUAȚIE
SCARA 1 : 500

Adresa amplasament : str. Celulozei f.n. Sector 22

Situația juridică a terenului:

Terenul în suprafață de 14,52 mp, identic cu parcela cadastrală nr. 22.100/215, este proprietatea municipiului Suceava - domeniul public.



Notă : Plan de situație solicitat de Direcția de Ecologizare- propunere amplasament pentru realizarea platformelor subterane pentru colectarea deșeurilor municipale.

Întocmit: I.Birnicu

Data : 16.01.2017

Șef serviciu: I. Floriștean

Plan nr.89 D

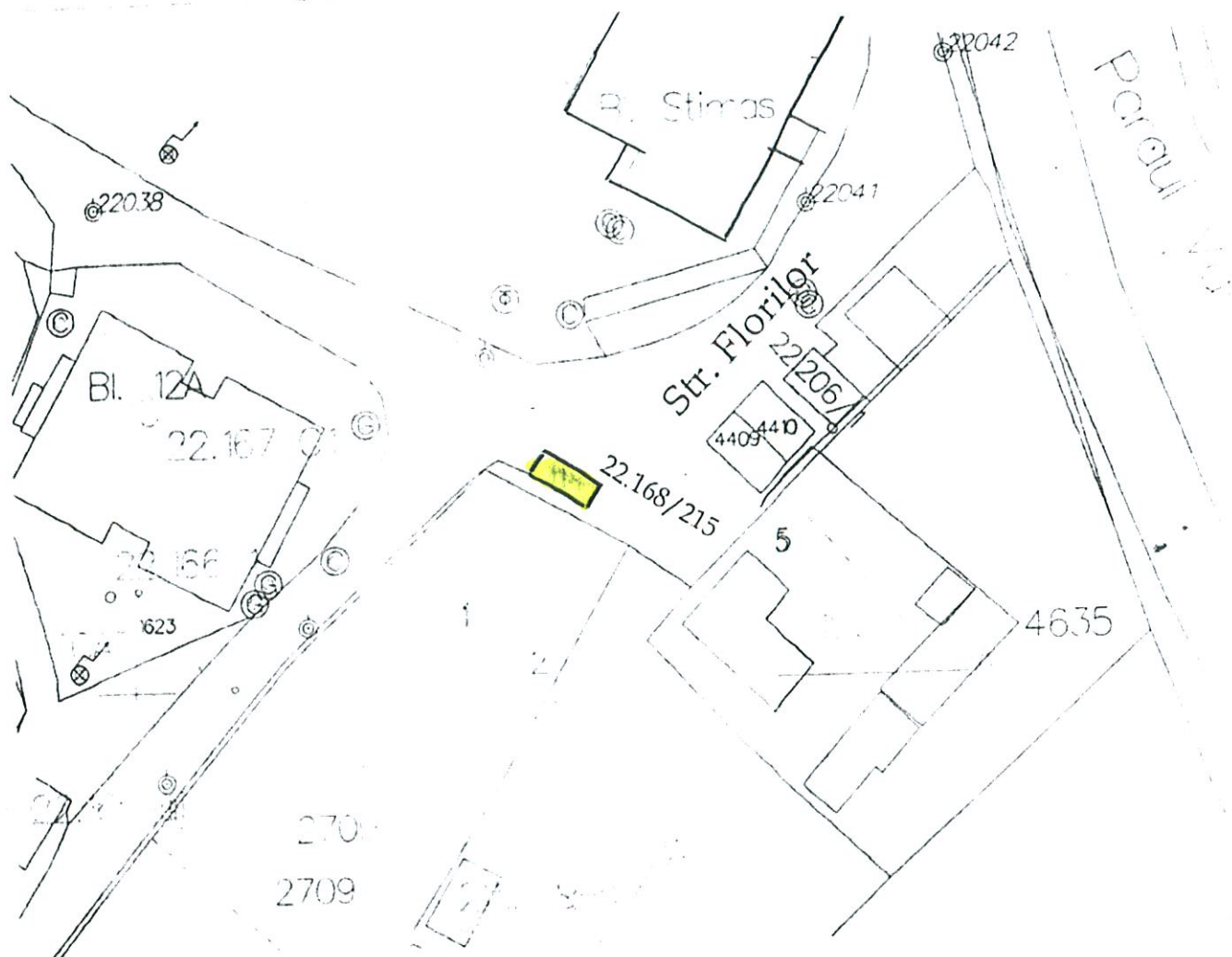


PLAN DE SITUAȚIE
SCARA 1 : 500

Adresa amplasament : str. Florilor f.n. Sector 22

Situația juridică a terenului:

Terenul în suprafață de 14,52 mp, identic cu parcela cadastrală nr. 22.168/215, este proprietatea municipiului Suceava - domeniul public.



Notă : Plan de situație solicitat de Direcția de Ecologizare- propunere amplasament pentru realizarea platformelor subterane pentru colectarea deșeurilor municipale.

Întocmit: I.Birnicu

Data : 12.01.2017

Șef serviciu: I. Floriștean

Plan nr.90 D

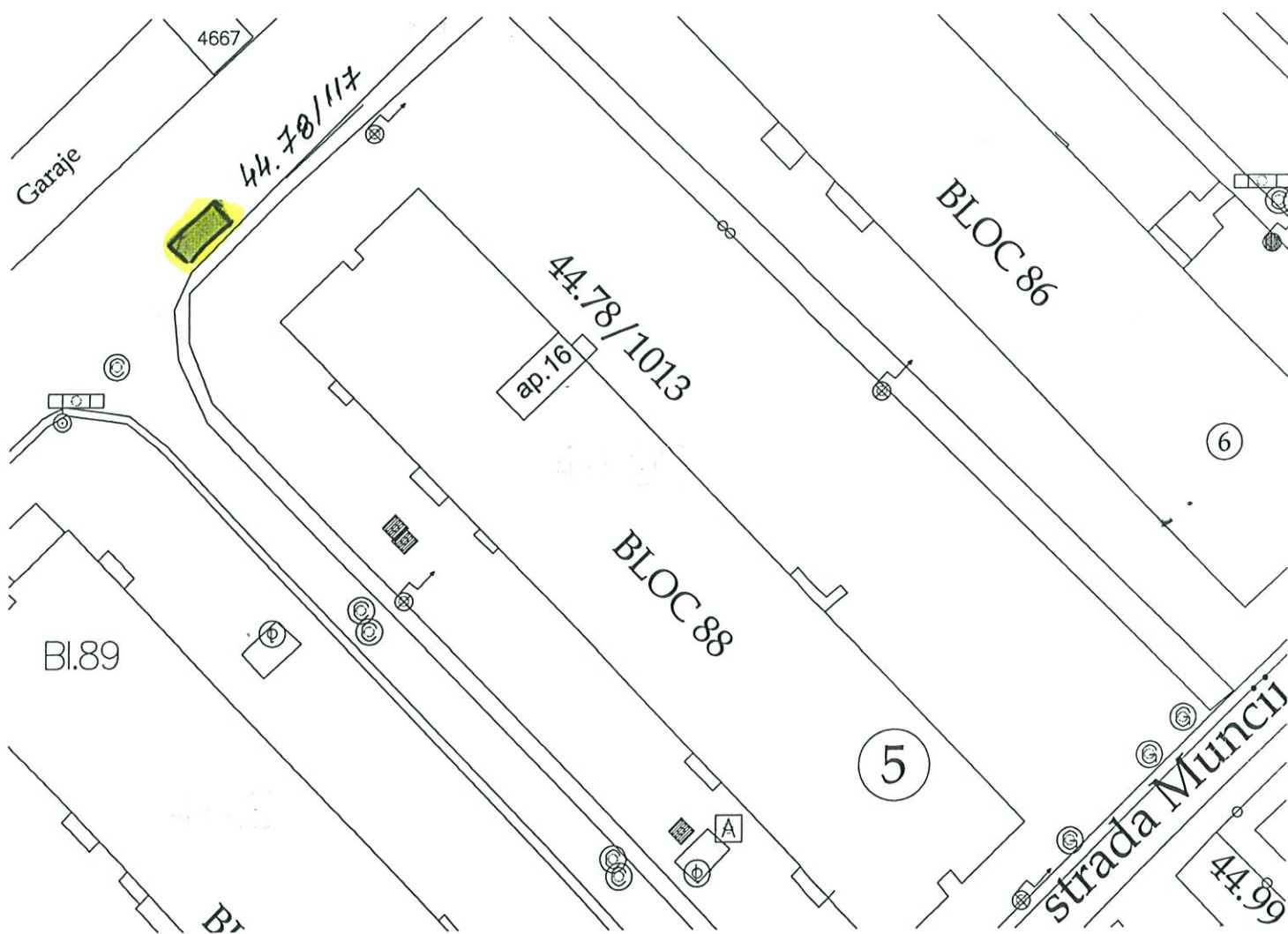


PLAN DE SITUAȚIE
SCARA 1 : 500

Adresa amplasament : str. Muncii f.n. Sector 44

Situația juridică a terenului:

Terenul în suprafață de 14,52 mp, identic cu parcela cadastrală nr. 44.78/117, este proprietatea municipiului Suceava - domeniul public.



Notă : Plan de situație solicitat de Direcția de Ecologizare- propunere amplasament pentru realizarea platformelor subterane pentru colectarea deșeurilor municipale.

Întocmit: I.Birnicu

Data : 19.01.2017

Șef serviciu: I. Floriștean

Plan nr.91 D

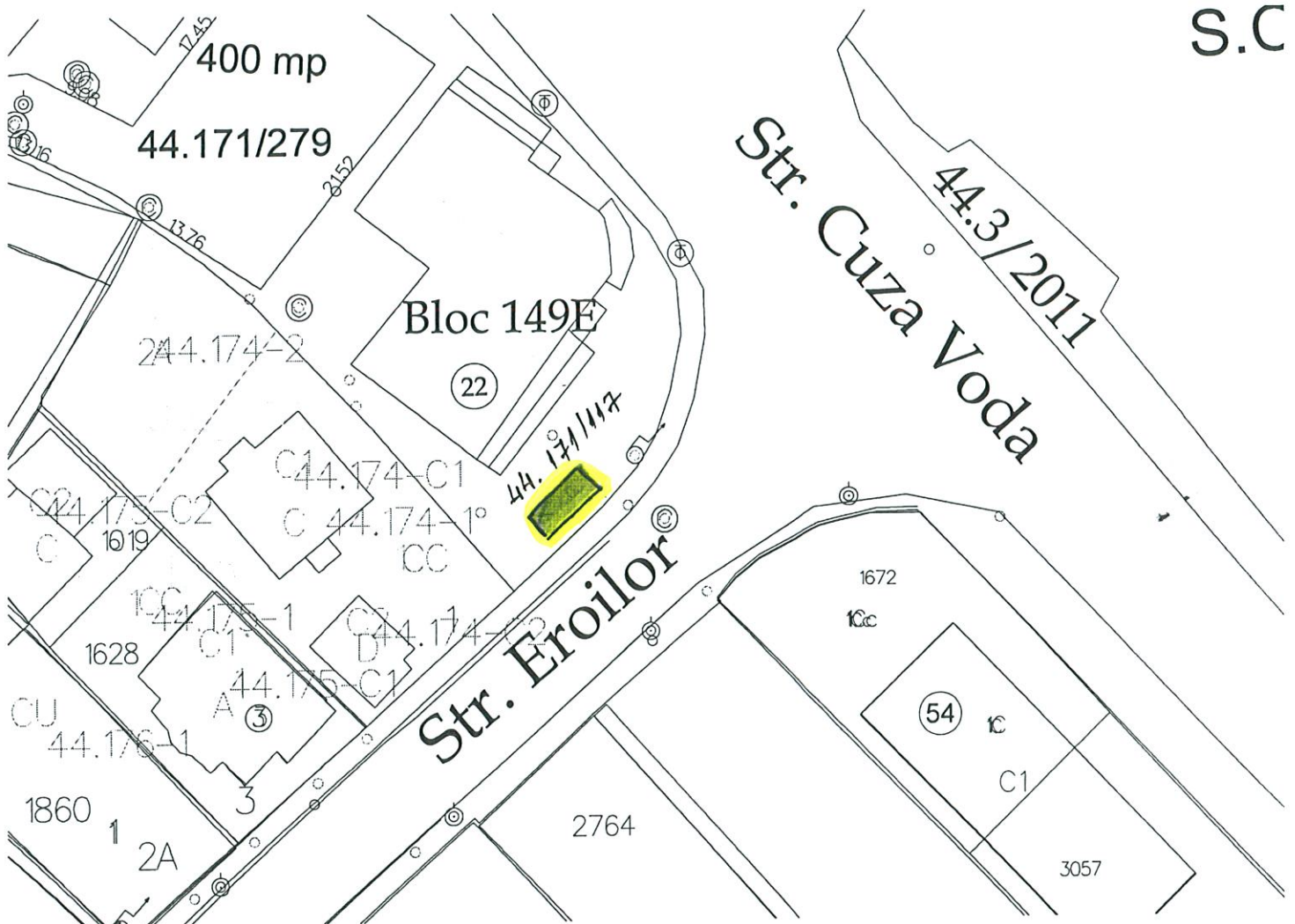


PLAN DE SITUAȚIE
SCARA 1 : 500

Adresa amplasament : str. Cuza Vodă f.n. Sector 44

Situația juridică a terenului:

Terenul în suprafață de 14,52 mp, identic cu parcela cadastrală nr. 44.171/117, este proprietatea municipiului Suceava - domeniul public.



S.C

Notă : Plan de situație solicitat de Direcția de Ecologizare- propunere amplasament pentru realizarea platformelor subterane pentru colectarea deșeurilor municipale.

Întocmit: I.Birnicu

Data : 19.01.2017

Șef serviciu: I. Floriștean

Plan nr.92 D

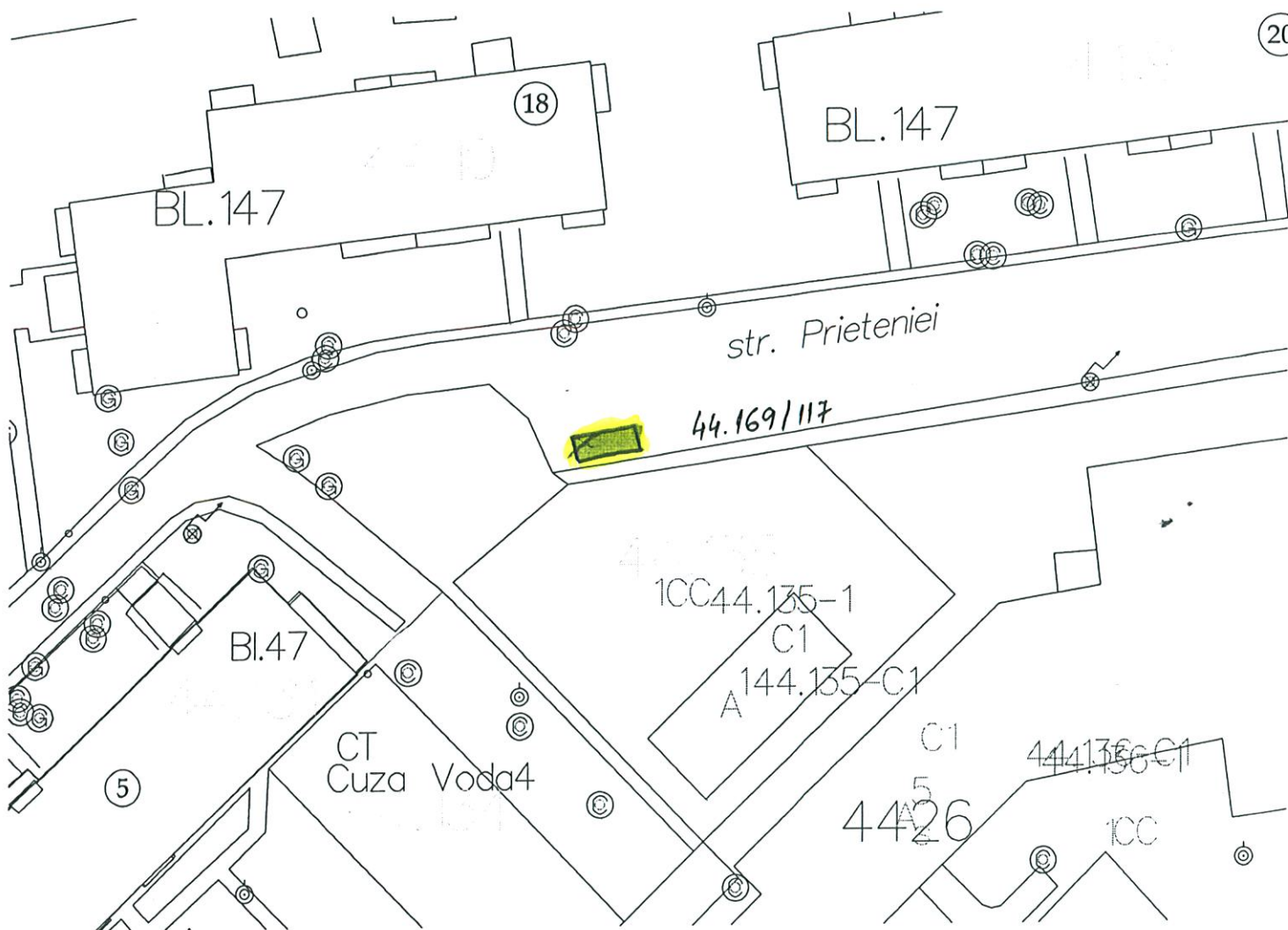


PLAN DE SITUAȚIE
SCARA 1 : 500

Adresa amplasament : str. Prieteniei f.n. Sector 44

Situația juridică a terenului:

Terenul în suprafață de **14,52 mp**, identic cu parcela cadastrală nr. 44.169/117, este proprietatea municipiului Suceava - domeniul public.



Notă : Plan de situație solicitat de Direcția de Ecologizare- propunere amplasament pentru realizarea platformelor subterane pentru colectarea deșeurilor municipale.

Întocmit: I.Birnicu

Data : 19.01.2017

Șef serviciu: I. Floriștean

Plan nr.93 D

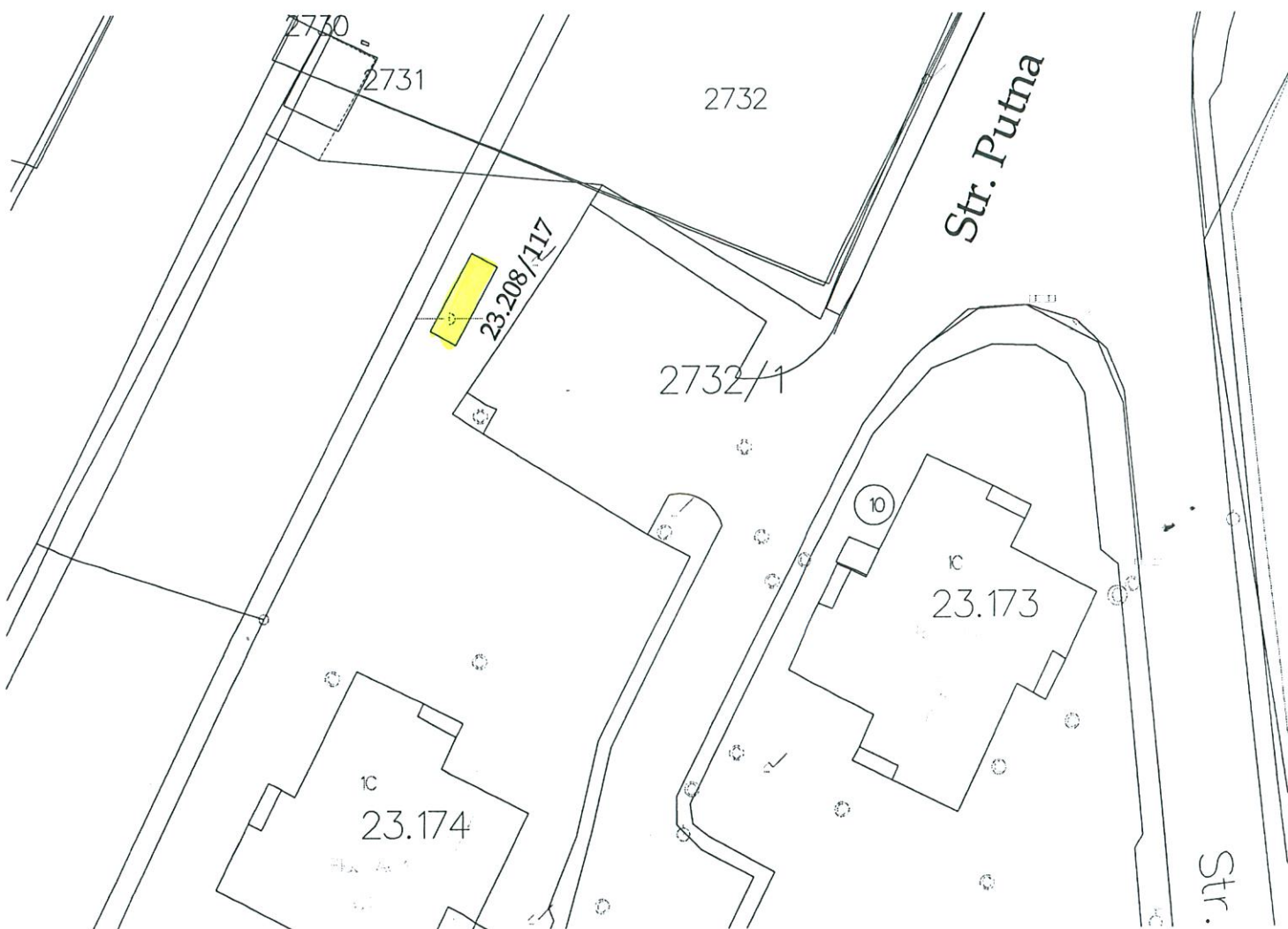


PLAN DE SITUAȚIE
SCARA 1 : 500

Adresa amplasament : str. Putna f.n. Sector 23

Situația juridică a terenului:

Terenul în suprafață de **14,52 mp**, identic cu parcela cadastrală nr. 23.208/117, este proprietatea municipiului Suceava - domeniul public.



Notă : Plan de situație solicitat de Direcția de Ecologizare- propunere amplasament pentru realizarea platformelor subterane pentru colectarea deșeurilor municipale.

Întocmit: I. Birnicu

Data : 19.01.2017

Șef serviciu: I. Floriștean

Plan nr.94 D

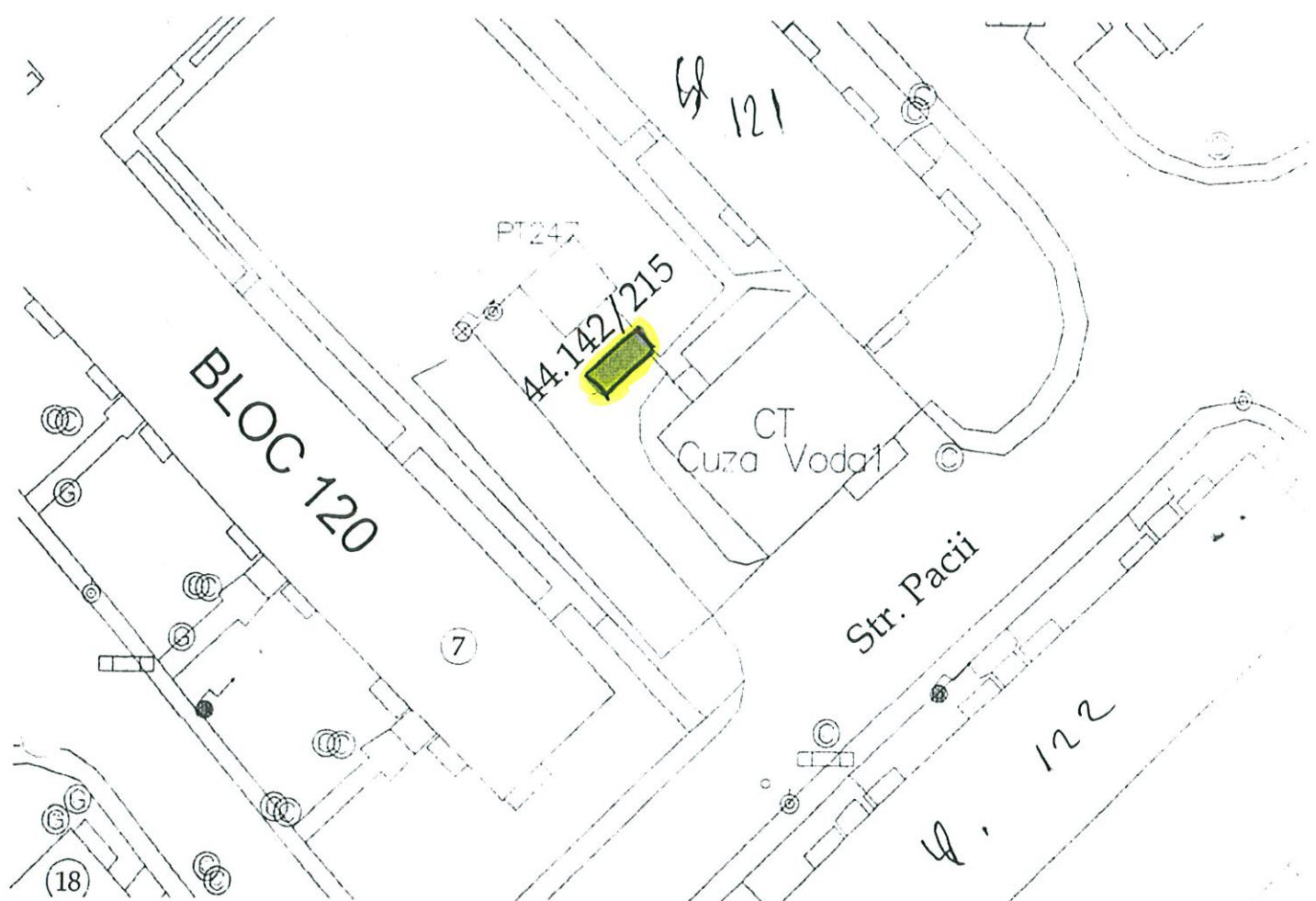


PLAN DE SITUAȚIE
SCARA 1 : 500

Adresa amplasament : str. Păcii f.n. Sector 44

Situația juridică a terenului:

Terenul în suprafață de 14,52 mp, identic cu parcela cadastrală nr. 44.142/215, este proprietatea municipiului Suceava - domeniul public.



Notă : Plan de situație solicitat de Direcția de Ecologizare- propunere amplasament pentru realizarea platformelor subterane pentru colectarea deșeurilor municipale.

Întocmit: I.Bîrnicu

Data : 19.01.2017

Șef serviciu: I. Floriștean

Plan nr.95 D

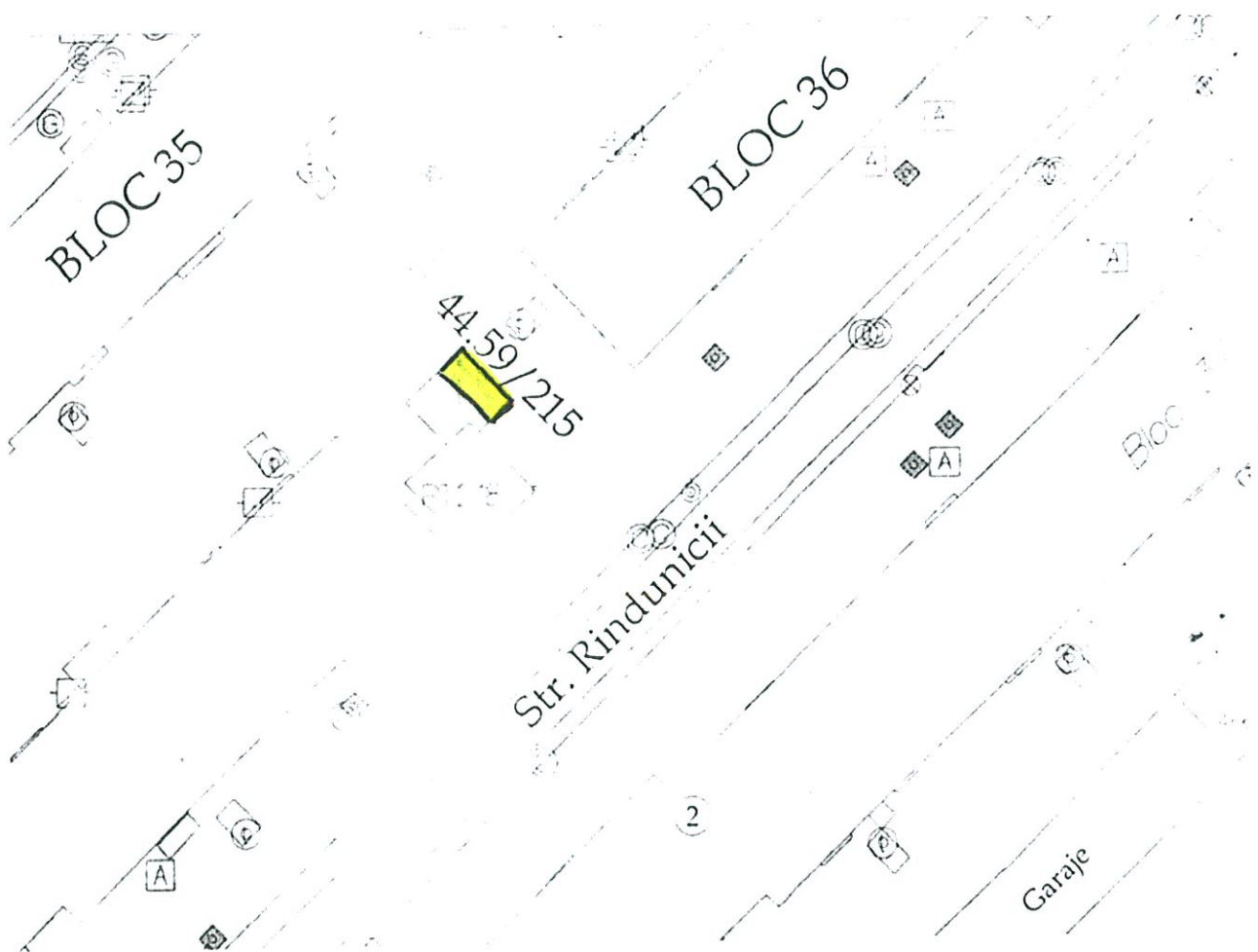


PLAN DE SITUAȚIE
SCARA 1 : 500

Adresa amplasament : str. Rândunicii f.n. Sector 44

Situația juridică a terenului:

Terenul în suprafață de 14,52 mp, identic cu parcela cadastrală nr. 44.59/215, este proprietatea municipiului Suceava - domeniul public.



Notă : Plan de situație solicitat de Direcția de Ecologizare- propunere amplasament pentru realizarea platformelor subterane pentru colectarea deșeurilor municipale.

Întocmit: I.Birnicu

Data : 12.01.2017

Șef serviciu: I. Floriștean

Plan nr.96 D

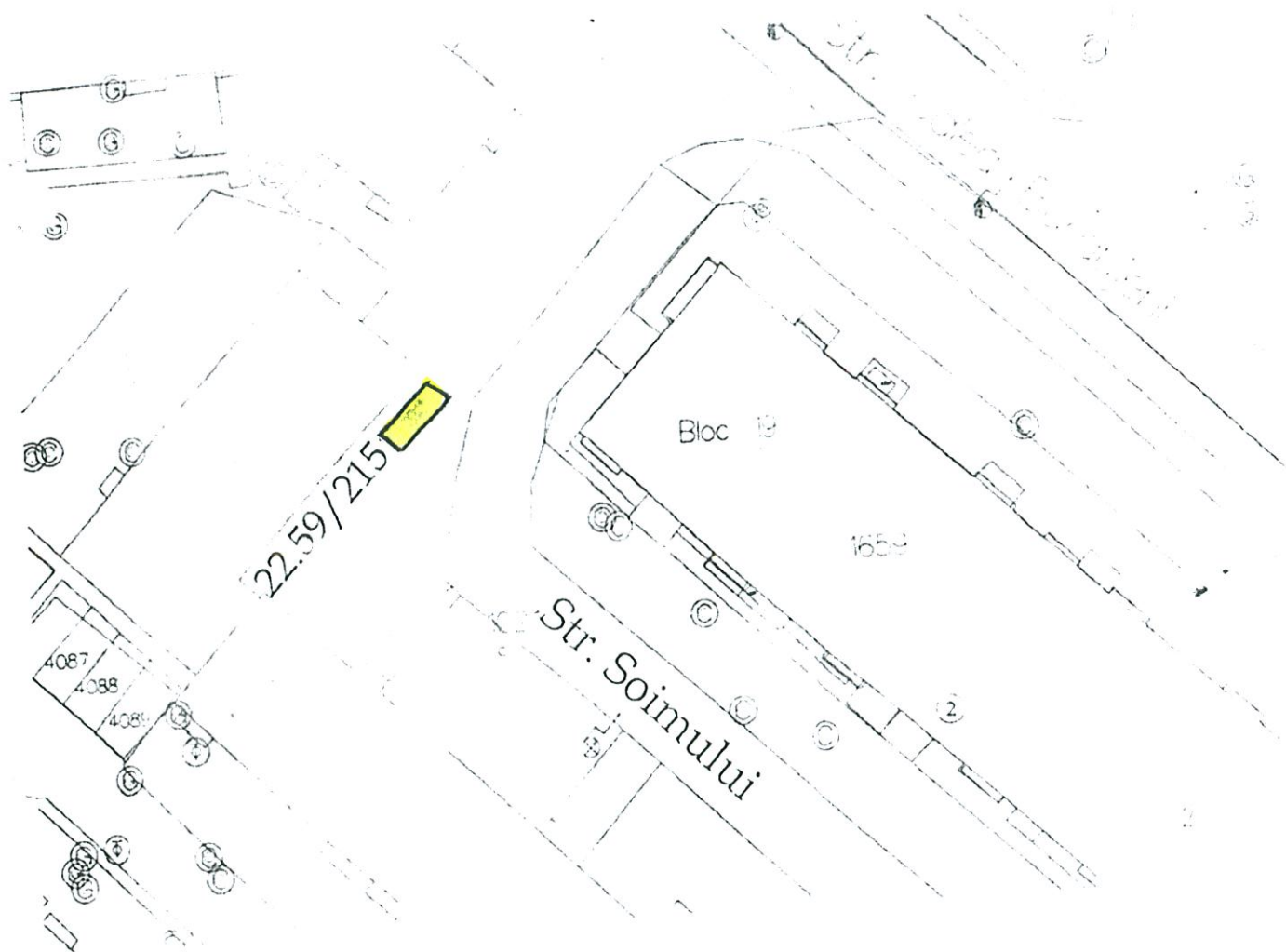


PLAN DE SITUAȚIE
SCARA 1 : 500

Adresa amplasament : str. Șoimului f.n. Sector 22

Situația juridică a terenului:

Terenul în suprafață de **14,52 mp**, identic cu parcela cadastrală nr. 22.59/215, este proprietatea municipiului Suceava - domeniul public.



Notă : Plan de situație solicitat de Direcția de Ecologizare- propunere amplasament pentru realizarea platformelor subterane pentru colectarea deșeurilor municipale.

Întocmit: I. Birnicu

Data : 12.01.2017

Șef serviciu: I. Floriștean

Plan nr.97 D

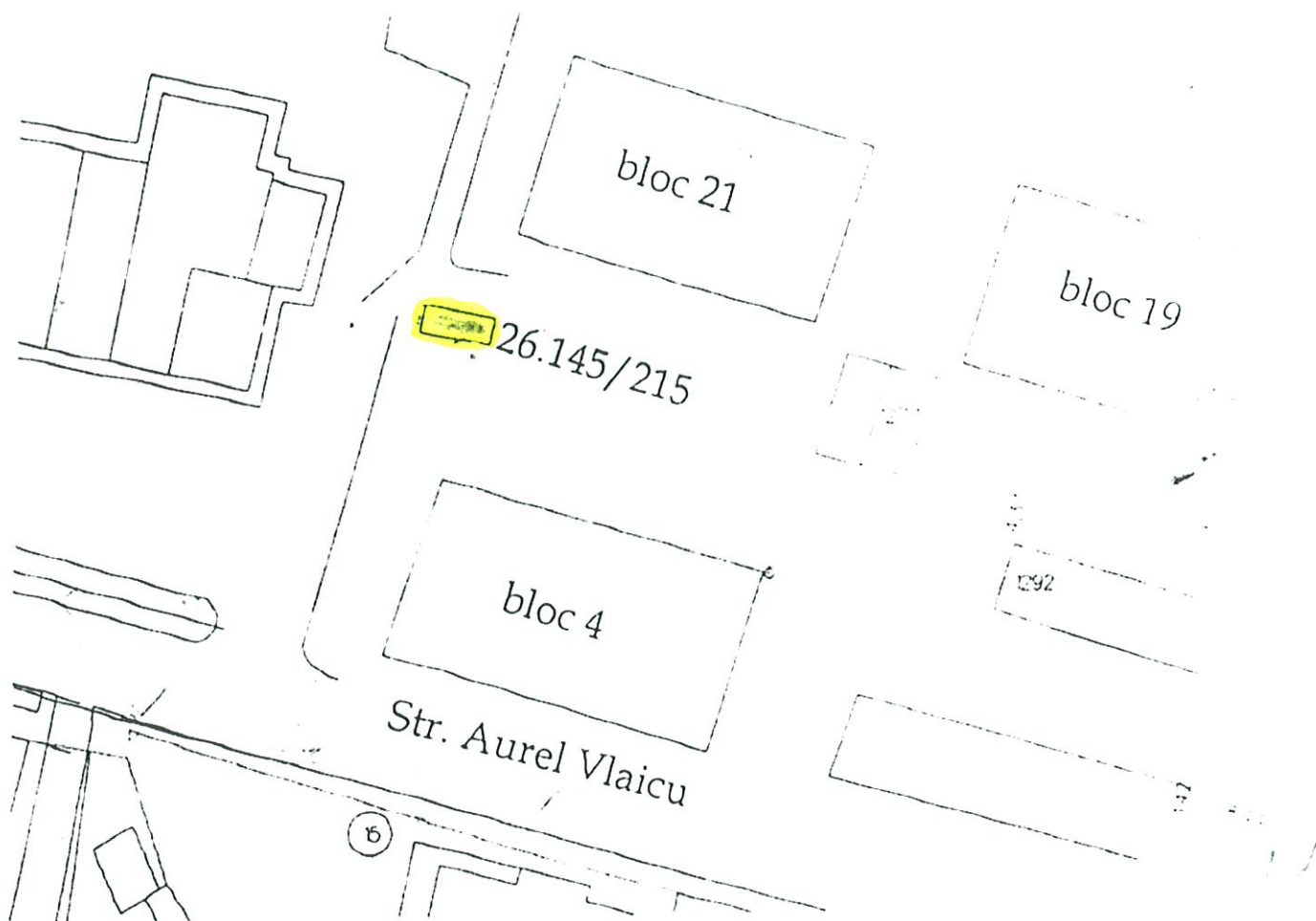


PLAN DE SITUAȚIE
SCARA 1 : 500

Adresa amplasament : str. Aurel Vlaicu f.n. Sector 26

Situația juridică a terenului:

Terenul în suprafață de **14,52 mp**, identic cu parcela cadastrală nr. 26.145/215, este proprietatea municipiului Suceava - domeniul public.



Notă : Plan de situație solicitat de Direcția de Ecologizare- propunere amplasament pentru realizarea platformelor subterane pentru colectarea deșeurilor municipale.

Întocmit: I. Birnicu

Data : 16.01.2017

Șef serviciu: I. Floriștean

Plan nr.98 D

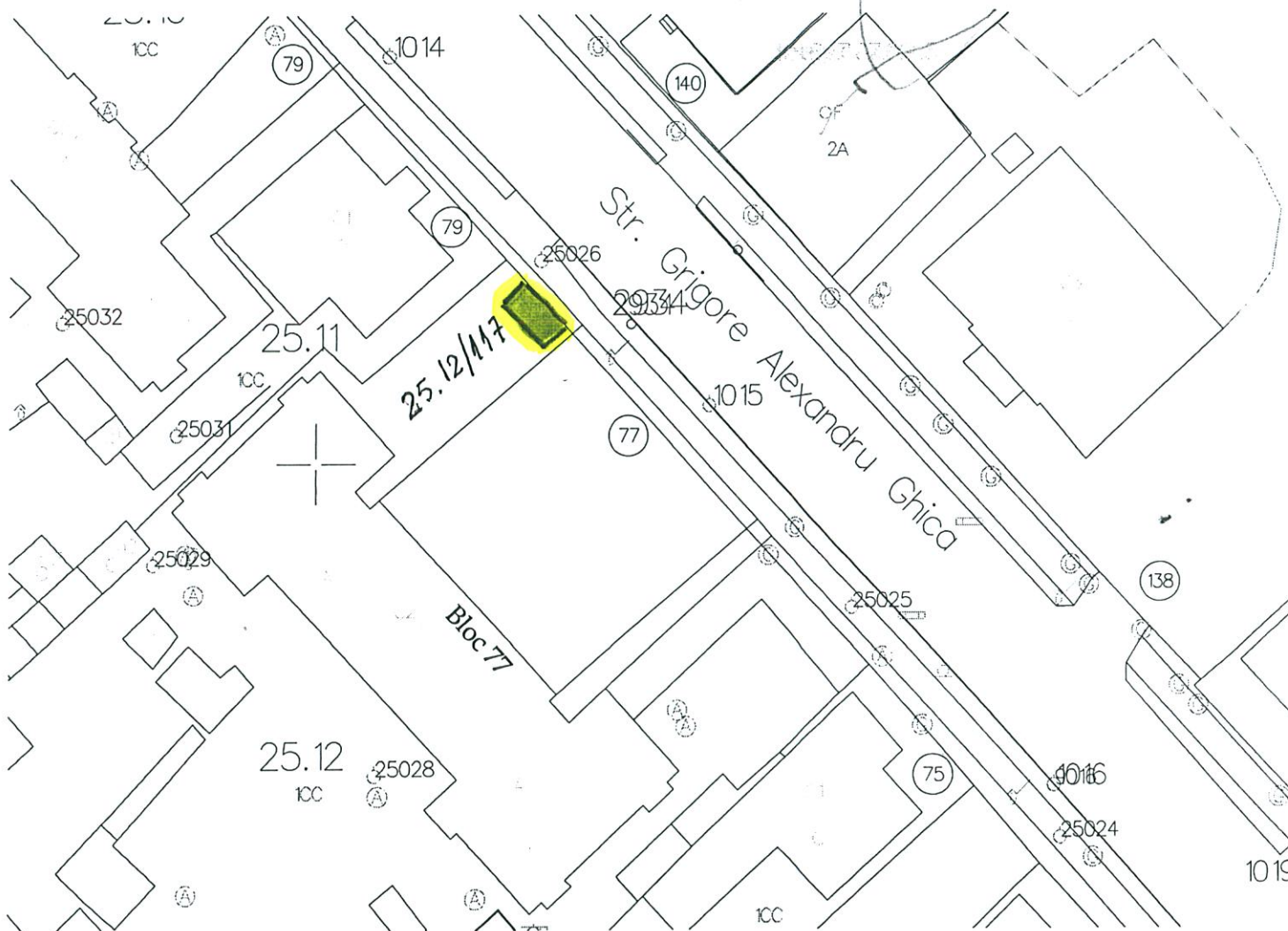


PLAN DE SITUAȚIE
SCARA 1 : 500

Adresa amplasament : str. Gr. Al. Ghica f.n. Sector 25

Situația juridică a terenului:

Terenul în suprafață de 14,52 mp, identic cu parcela cadastrală nr. 25.12/117, este proprietatea municipiului Suceava - domeniul public.



Notă : Plan de situație solicitat de Direcția de Ecologizare- propunere amplasament pentru realizarea platformelor subterane pentru colectarea deșeurilor municipale.

Întocmit: I. Birnicu

Data : 19.01.2017

Șef serviciu: I. Floristean

Plan nr.99 D

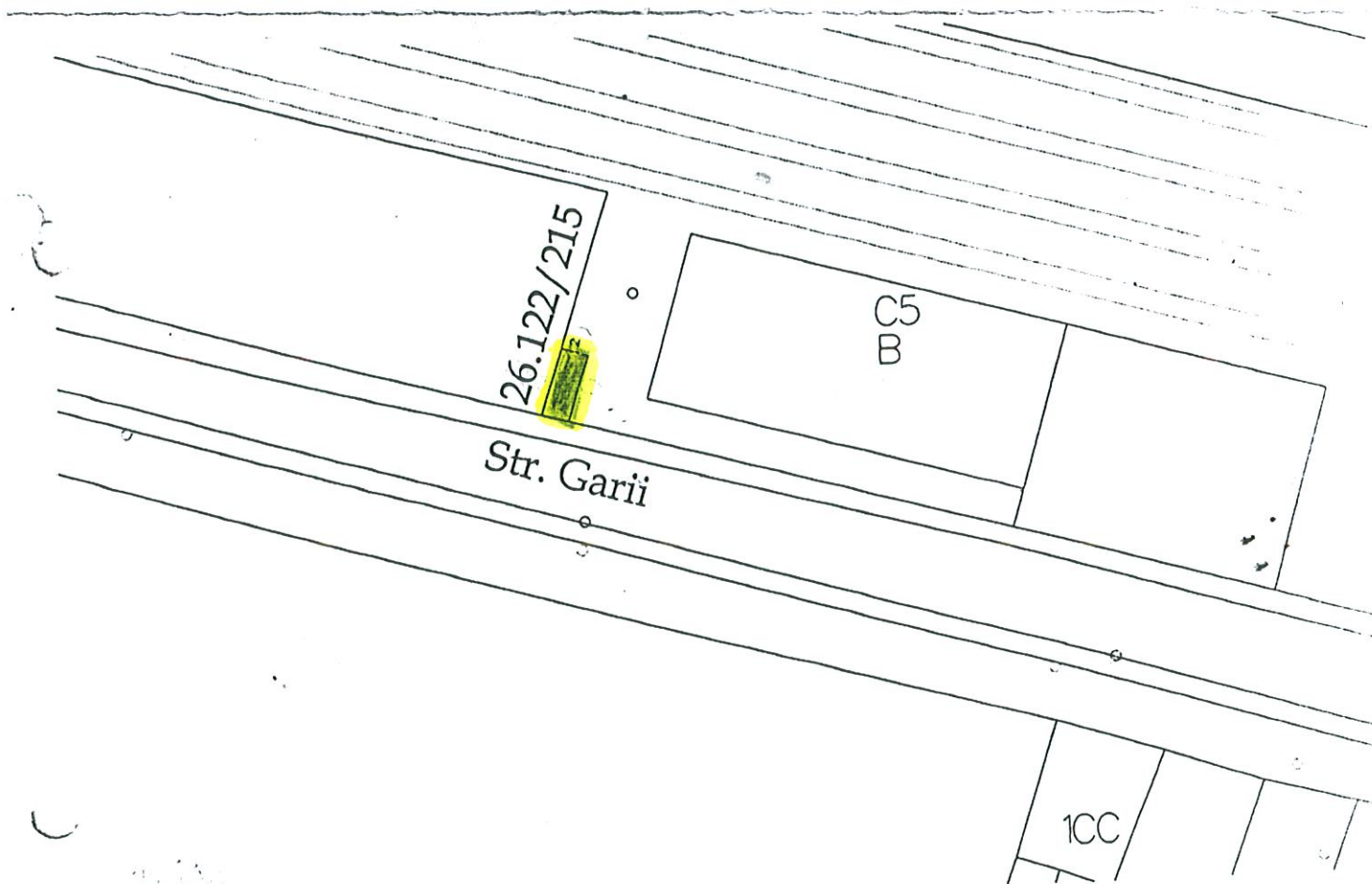


PLAN DE SITUAȚIE
SCARA 1 : 500

Adresa amplasament : str. Gării f.n. Sector 26

Situația juridică a terenului:

Terenul în suprafață de 14,52 mp, identic cu parcela cadastrală nr. 26.122/215, este proprietatea municipiului Suceava - domeniul public.



Notă : Plan de situație solicitat de Direcția de Ecologizare- propunere amplasament pentru realizarea platformelor subterane pentru colectarea deșeurilor municipale.

Întocmit: I. Birnicu

Data : 16.01.2017

Șef serviciu: I. Floriștean

Plan nr.100 D