

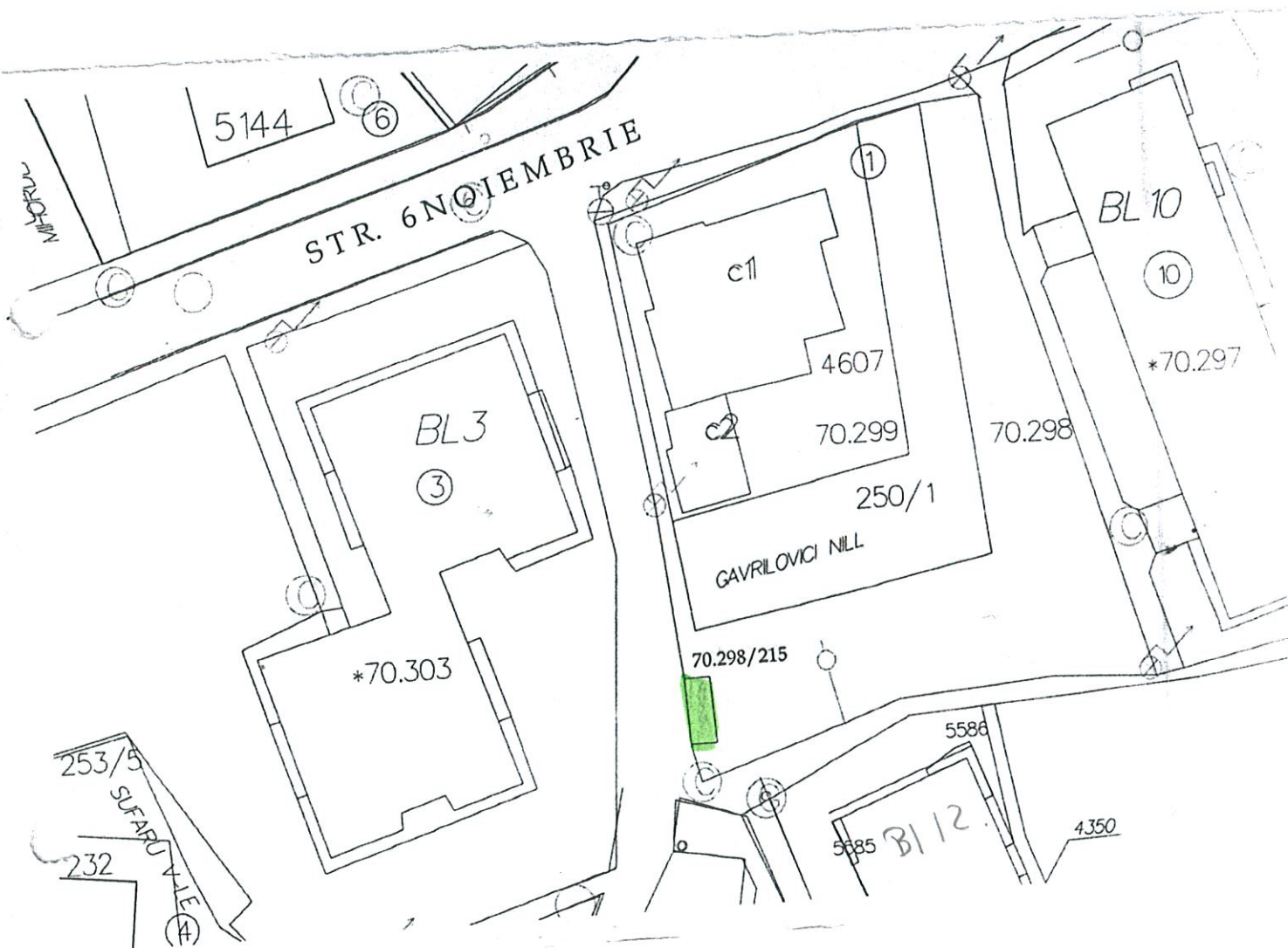


PLAN DE SITUAȚIE
SCARA 1 : 500

Adresa amplasament : str. 6 Noiembrie f.n. Sector 70

Situația juridică a terenului:

Terenul în suprafață de **14,52 mp**, identic cu parcela cadastrală nr. 70.298/215, este proprietatea **municipiului Suceava - domeniul public.**



Notă : Plan de situație solicitat de Direcția de Ecologizare- propunere amplasament pentru realizarea platformelor subterane pentru colectarea deșeurilor municipale.

Întocmit: I. Birnicu

Data : 16.01.2017

Șef serviciu: I. Floriștean

Plan nr.45 D

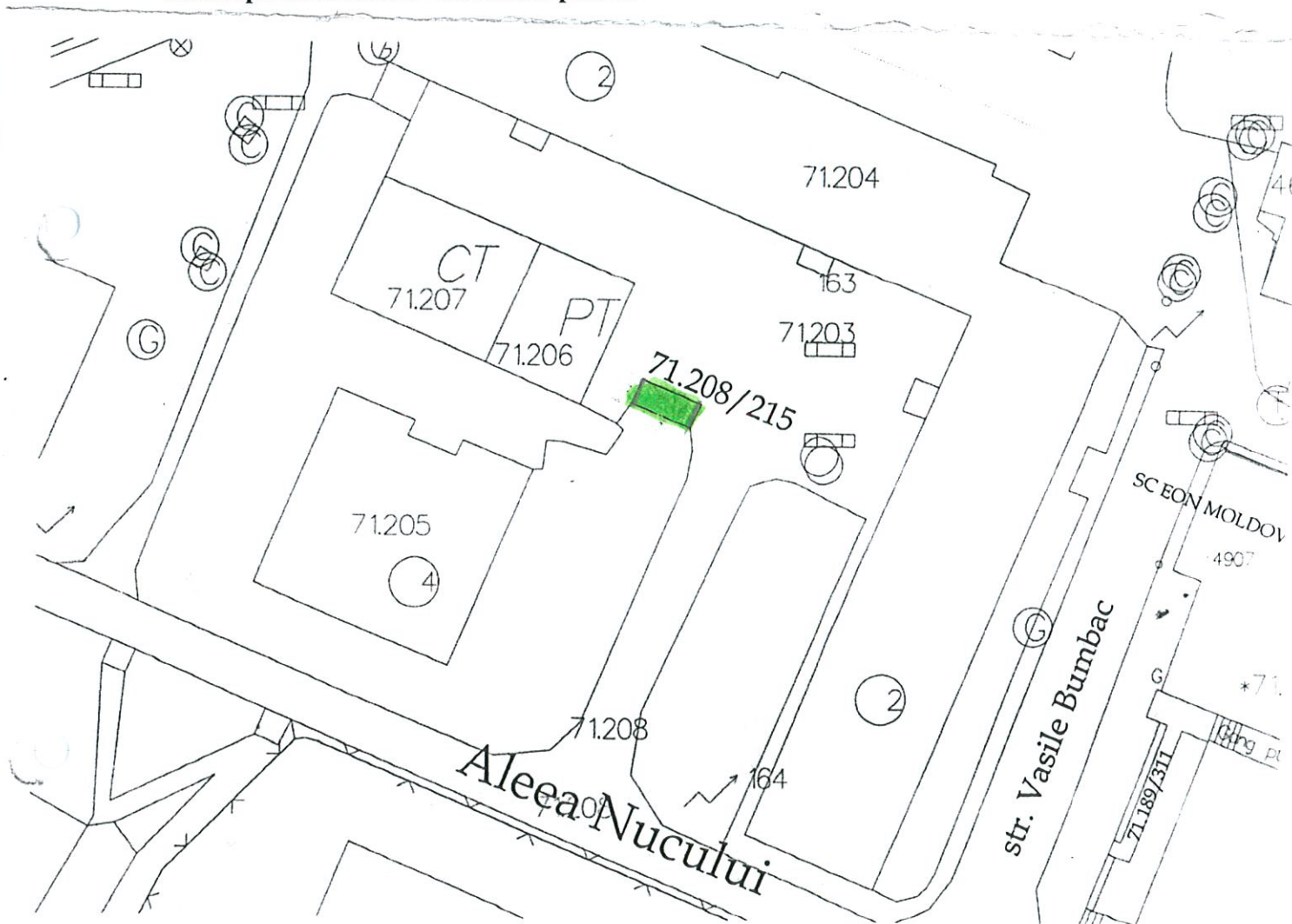


PLAN DE SITUAȚIE
SCARA 1 : 500

Adresa amplasament : str. Aleea Nucului f.n. Sector 71

Situația juridică a terenului:

Terenul în suprafață de **14,52 mp**, identic cu parcela cadastrală nr. 71.208/215, este proprietatea municipiului Suceava - domeniul public.



Notă : Plan de situație solicitat de Direcția de Ecologizare- propunere amplasament pentru realizarea platformelor subterane pentru colectarea deșeurilor municipale.

Întocmit: I. Birnicu

Data : 16.01.2017

Șef serviciu: I. Floriștean

Plan nr.46 D

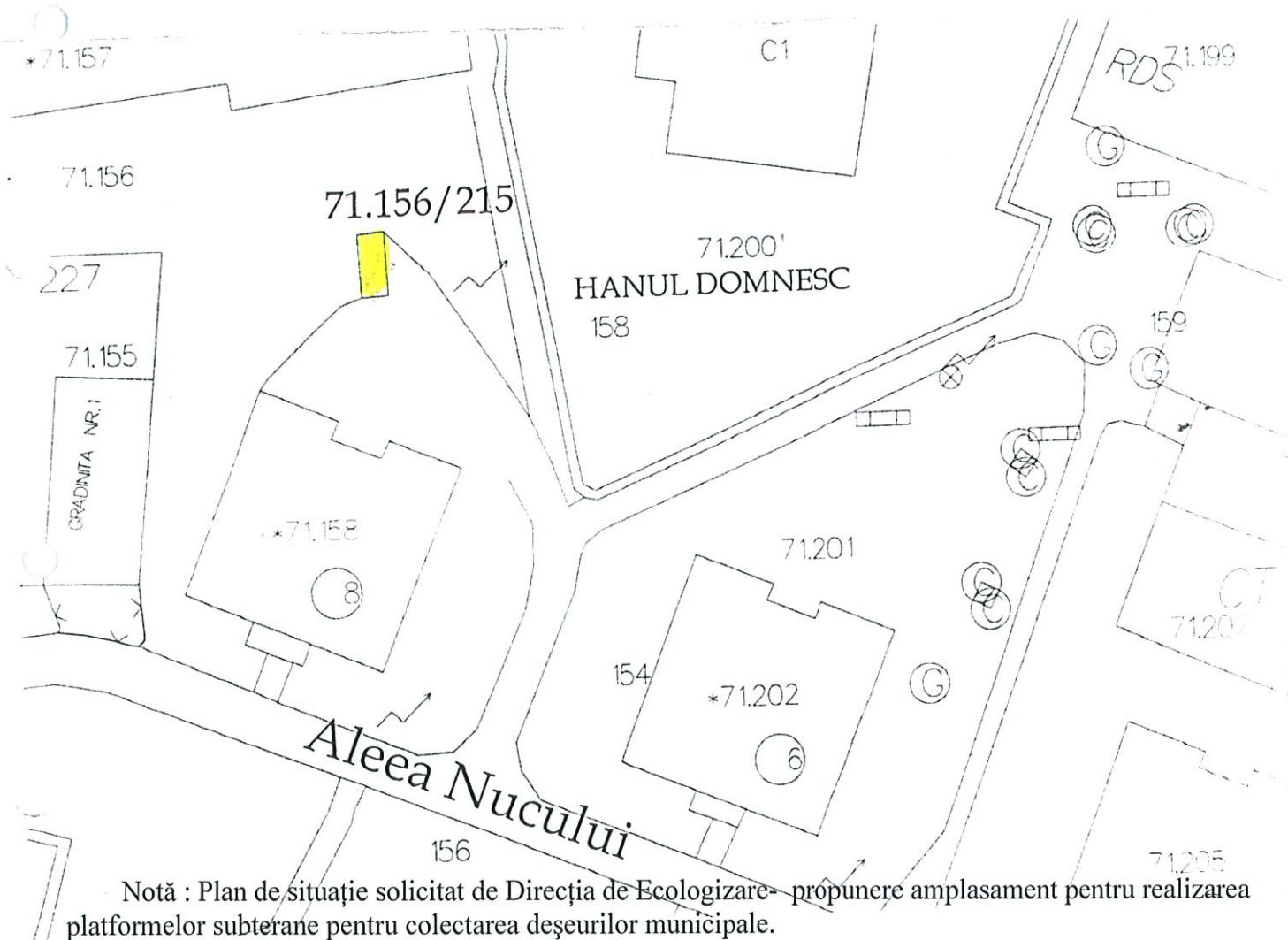


PLAN DE SITUAȚIE
SCARA 1 : 500

Adresa amplasament : str. Aleea Nucului f.n. Sector 71

Situația juridică a terenului:

Terenul în suprafață de **14,52 mp**, identic cu parcela cadastrală nr. 71.156/215, este proprietatea **municipiului Suceava - domeniul public.**



Notă : Plan de situație solicitat de Direcția de Ecologizare - propunere amplasament pentru realizarea platformelor subterane pentru colectarea deșeurilor municipale.

Întocmit: I. Birnicu

Data : 16.01.2017

Șef serviciu: I. Floriștean

Plan nr. 47 D



PLAN DE SITUAȚIE
SCARA 1 : 500

Adresa amplasament : str. Aleea Nucului f.n. Sector 71

Situația juridică a terenului:

Terenul în suprafață de **14,52 mp**, identic cu parcela cadastrală nr. 71.131/215, este proprietatea **municipiului Suceava - domeniul public.**



Notă : Plan de situație solicitat de Direcția de Ecologizare- propunere amplasament pentru realizarea platformelor subterane pentru colectarea deșeurilor municipale.

Întocmit: I. Birnicu

Data : 16.01.2017

Șef serviciu: I. Floriștean

Plan nr.48 D



PLAN DE SITUAȚIE
SCARA 1 : 500

Adresa amplasament : str. Aleea Nucului f.n. Sector 71

Situația juridică a terenului:

Terenul în suprafață de **14,52 mp**, identic cu parcela cadastrală nr. 71.147/215, este proprietatea municipiului Suceava - domeniul public.



Notă : Plan de situație solicitat de Direcția de Ecologizare- propunere amplasament pentru realizarea platformelor subterane pentru colectarea deșeurilor municipale.

Întocmit: I. Birnicu

Data : 16.01.2017

Șef serviciu: I. Floriștean

Plan nr.49 D



PLAN DE SITUAȚIE
SCARA 1 : 500

Adresa amplasament : str. Alexandru cel Bun f.n. Sector 72

Situația juridică a terenului:

Terenul în suprafață de **14,52 mp**, identic cu parcela cadastrală nr. 72.115/215, este proprietatea **municipiului Suceava - domeniul public.**



Notă : Plan de situație solicitat de Direcția de Ecologizare- propunere amplasament pentru realizarea platformelor subterane pentru colectarea deșeurilor municipale.

Întocmit: I. Birnicu

Data : 16.01.2017

Șef serviciu: I. Floriștean

Plan nr.51 D



PLAN DE SITUAȚIE
SCARA 1 : 500

Adresa amplasament : str. Maria Voichița f.n. Sector 72

Situația juridică a terenului:

Terenul în suprafață de **14,52 mp**, identic cu parcela cadastrală nr. 72.122/117, este proprietatea **municipiului Suceava - domeniul public.**



Notă : Plan de situație solicitat de Direcția de Ecologizare- propunere amplasament pentru realizarea platformelor subterane pentru colectarea deșeurilor municipale.

Întocmit: I. Birnicu

Data : 19.01.2017

Șef serviciu: I. Floriștean

Plan nr.52 D

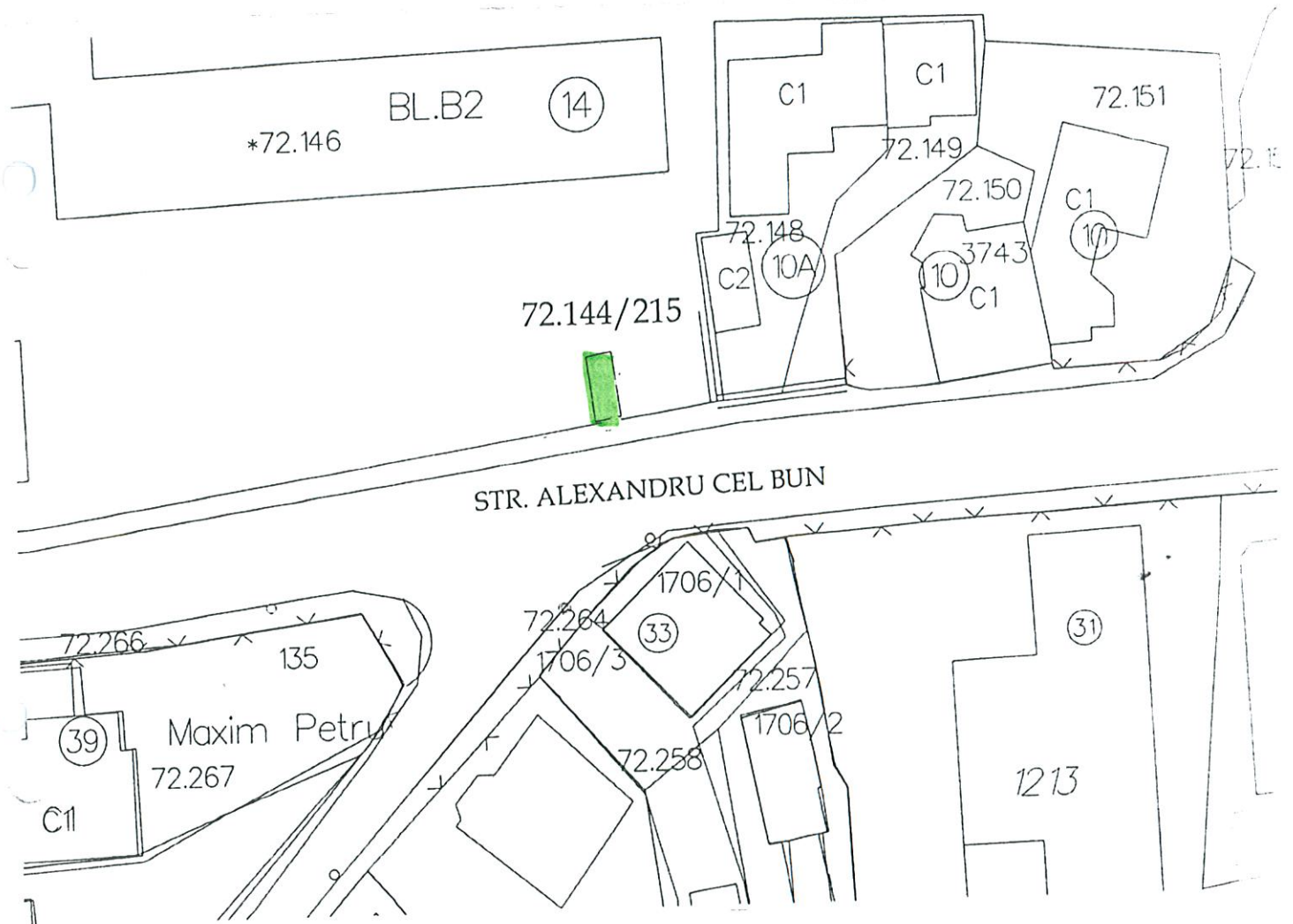


PLAN DE SITUAȚIE
SCARA 1 : 500

Adresa amplasament : str. Alexandru cel Bun f.n. Sector 72

Situația juridică a terenului:

Terenul în suprafață de **14,52 mp**, identic cu parcela cadastrală nr. 72.144/215, este proprietatea **municipiului Suceava - domeniul public.**



Notă : Plan de situație solicitat de Direcția de Ecologizare- propunere amplasament pentru realizarea platformelor subterane pentru colectarea deșeurilor municipale.

Întocmit: I.Birnicu

Data : 16.01.2017

Șef serviciu: I. Floriștean

Plan nr.53 D

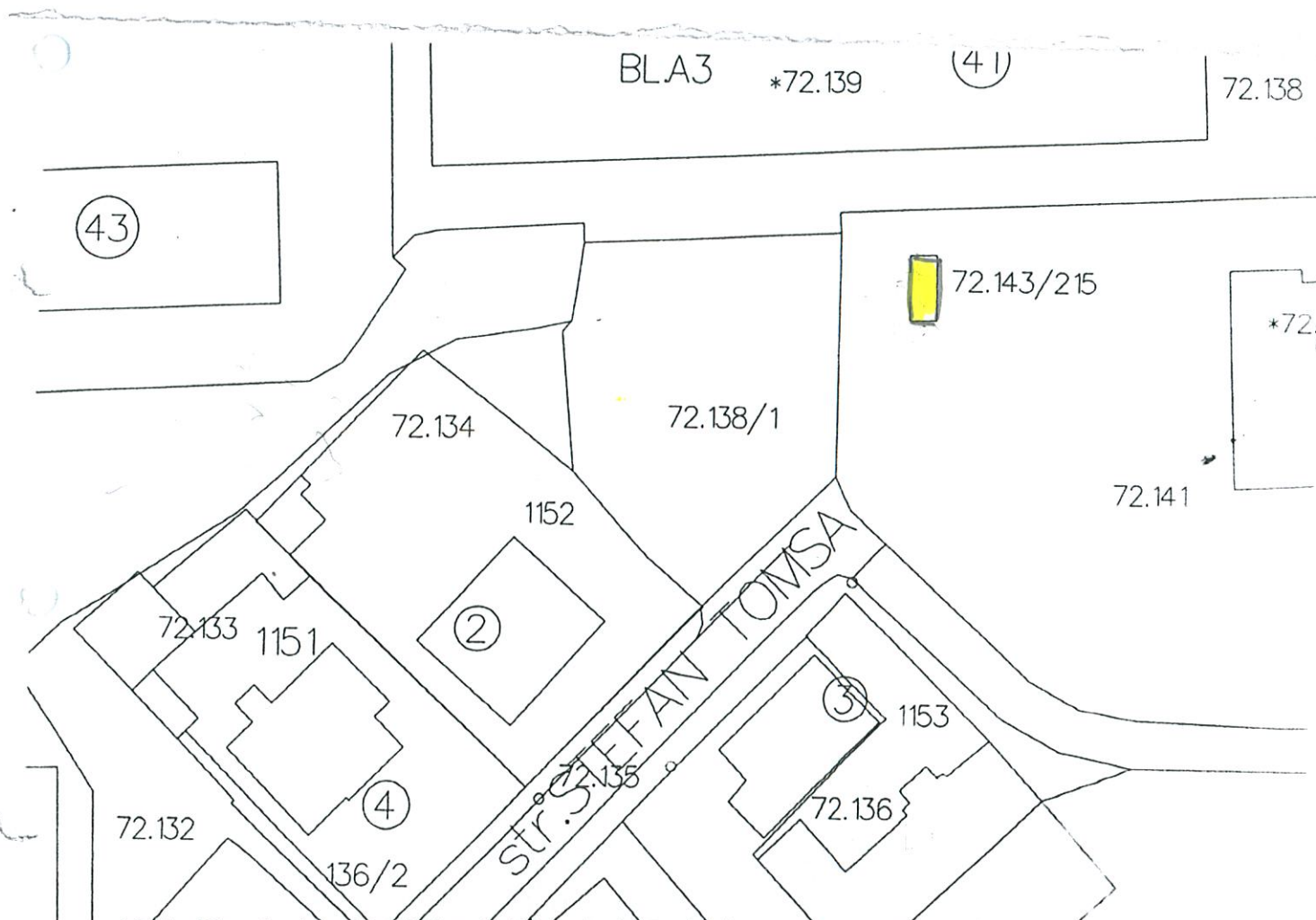


PLAN DE SITUAȚIE
SCARA 1 : 500

Adresa amplasament : str. Ștefan Tomșa f.n. Sector 72

Situația juridică a terenului:

Terenul în suprafață de **14,52 mp**, identic cu parcela cadastrală nr. 72.143/215, este proprietatea municipiului Suceava - domeniul public.



Notă : Plan de situație solicitat de Direcția de Ecologizare- propunere amplasament pentru realizarea platformelor subterane pentru colectarea deșeurilor municipale.

Întocmit: I. Birnicu

Data : 16.01.2017

Șef serviciu: I. Floriștean

Plan nr.54 D

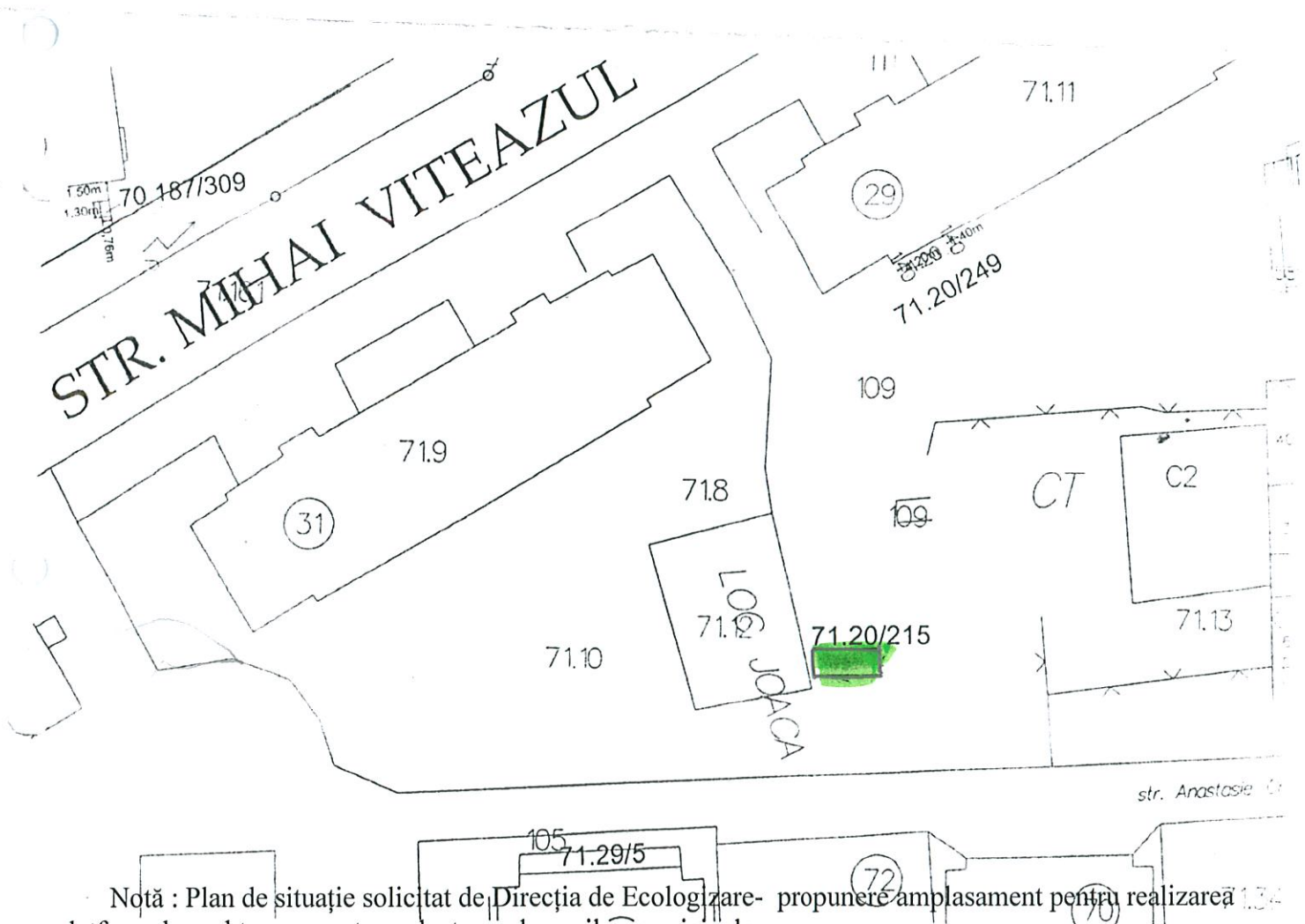


PLAN DE SITUAȚIE
SCARA 1 : 500

Adresa amplasament : str. Mihai Viteazu f.n. Sector 71

Situația juridică a terenului:

Terenul în suprafață de **14,52 mp**, identic cu parcela cadastrală nr. 71.20/215, este proprietatea **municipiului Suceava - domeniul public.**



Notă : Plan de situație solicitat de Direcția de Ecologizare - propunere amplasament pentru realizarea platformelor subterane pentru colectarea deșeurilor municipale.

Întocmit: I. Birnicu

Data : 16.01.2017

Șef serviciu: I. Floriștean

Plan nr.55 D

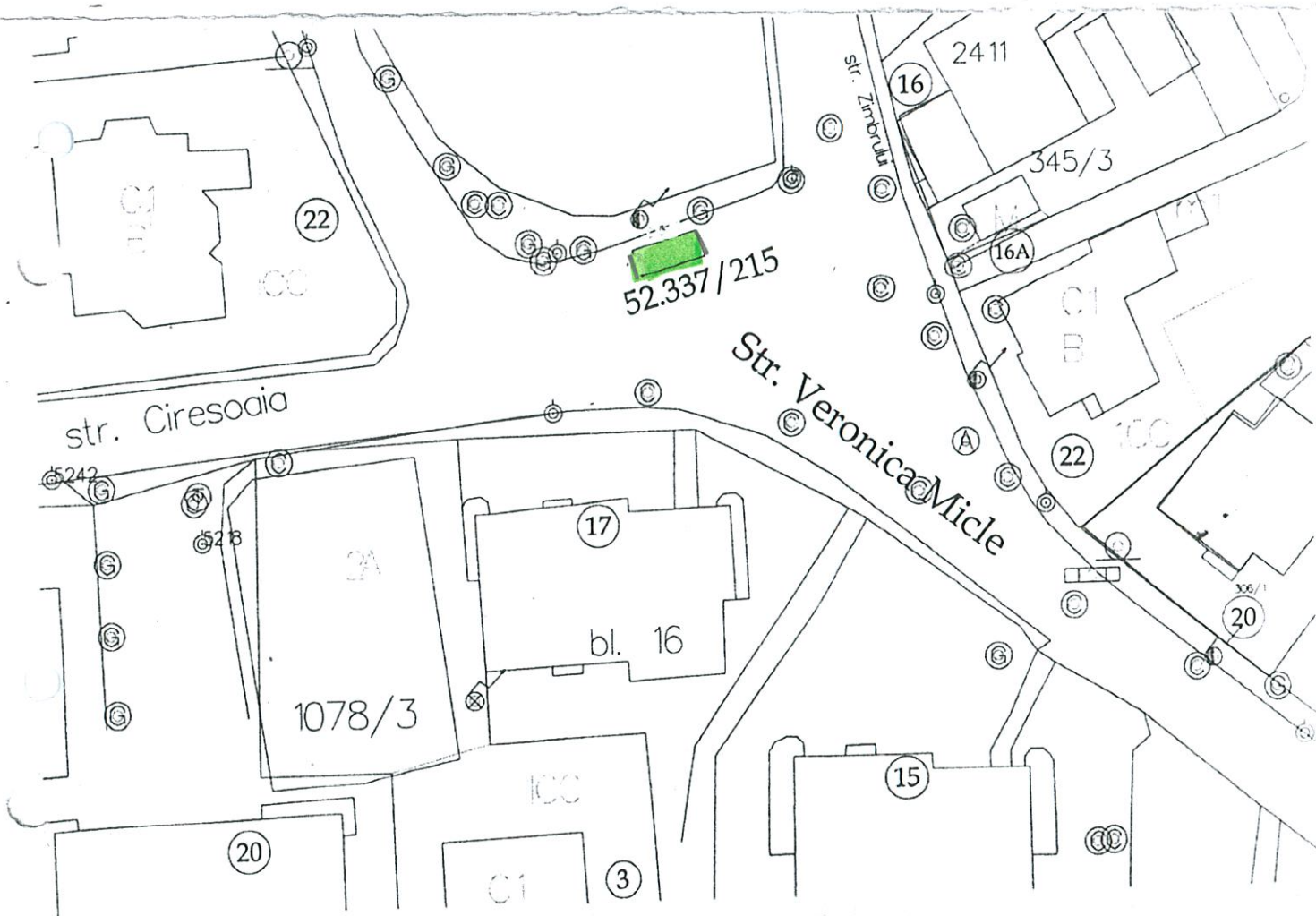


PLAN DE SITUAȚIE
SCARA 1 : 500

Adresa amplasament : str. Veronica Micle f.n. Sector 52

Situația juridică a terenului:

Terenul în suprafață de **14,52 mp**, identic cu parcela cadastrală nr. 52.337/215, este proprietatea **municipiului Suceava - domeniul public.**



Notă : Plan de situație solicitat de Direcția de Ecologizare- propunere amplasament pentru realizarea platformelor subterane pentru colectarea deșeurilor municipale.

Întocmit: I. Birnicu

Data : 16.01.2017

Șef serviciu: I. Floriștean

Plan nr.56 D

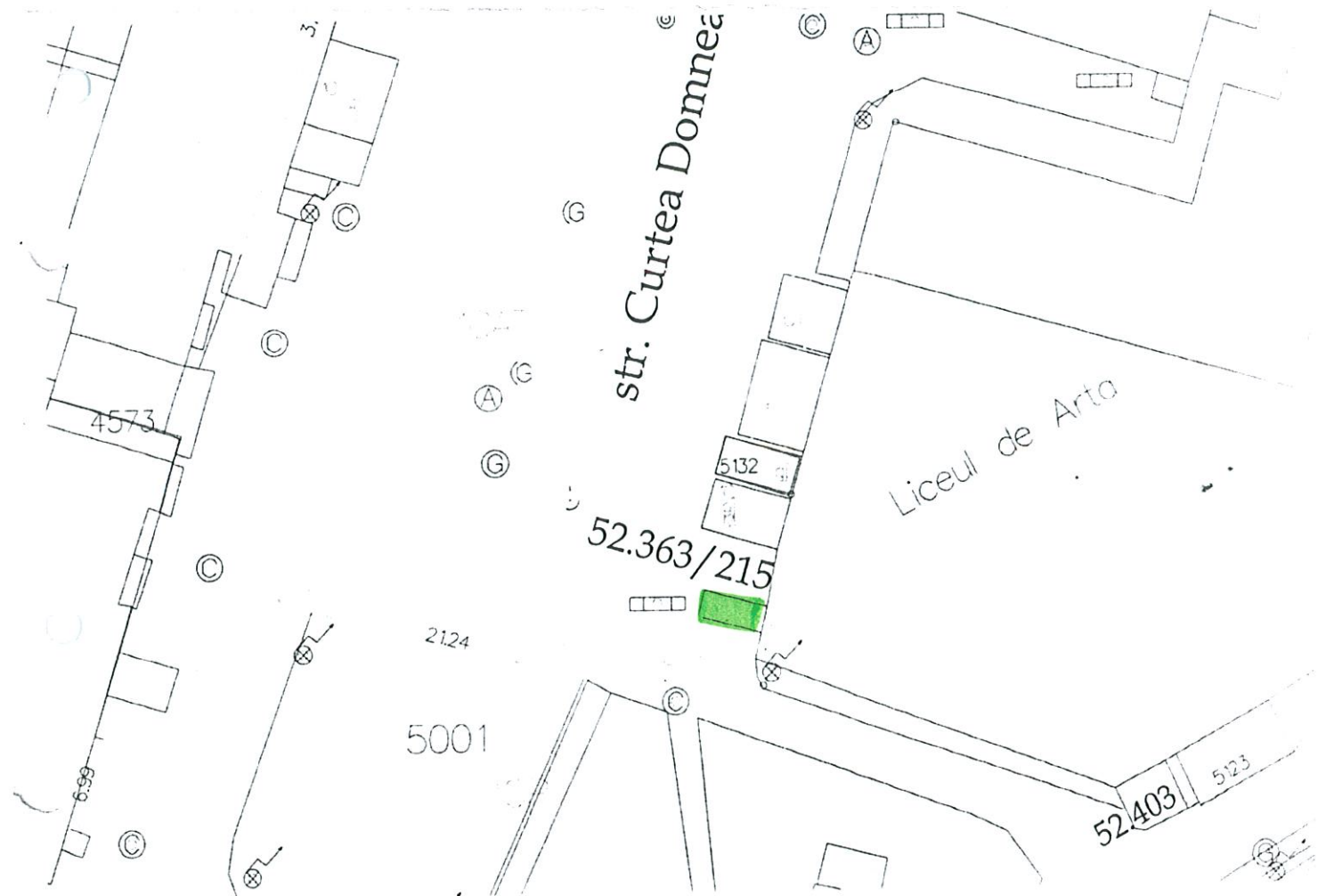


PLAN DE SITUAȚIE
SCARA 1 : 500

Adresa amplasament : str. Curtea Domnească f.n. Sector 52

Situația juridică a terenului:

Terenul în suprafață de **14,52 mp**, identic cu parcela cadastrală nr. 52.363/215, este proprietatea **municipiului Suceava - domeniul public.**



Notă : Plan de situație solicitat de Direcția de Ecologizare- propunere amplasament pentru realizarea platformelor subterane pentru colectarea deșeurilor municipale.

Întocmit: I.Birnicu

Data : 16.01.2017

Șef serviciu: I. Floriștean

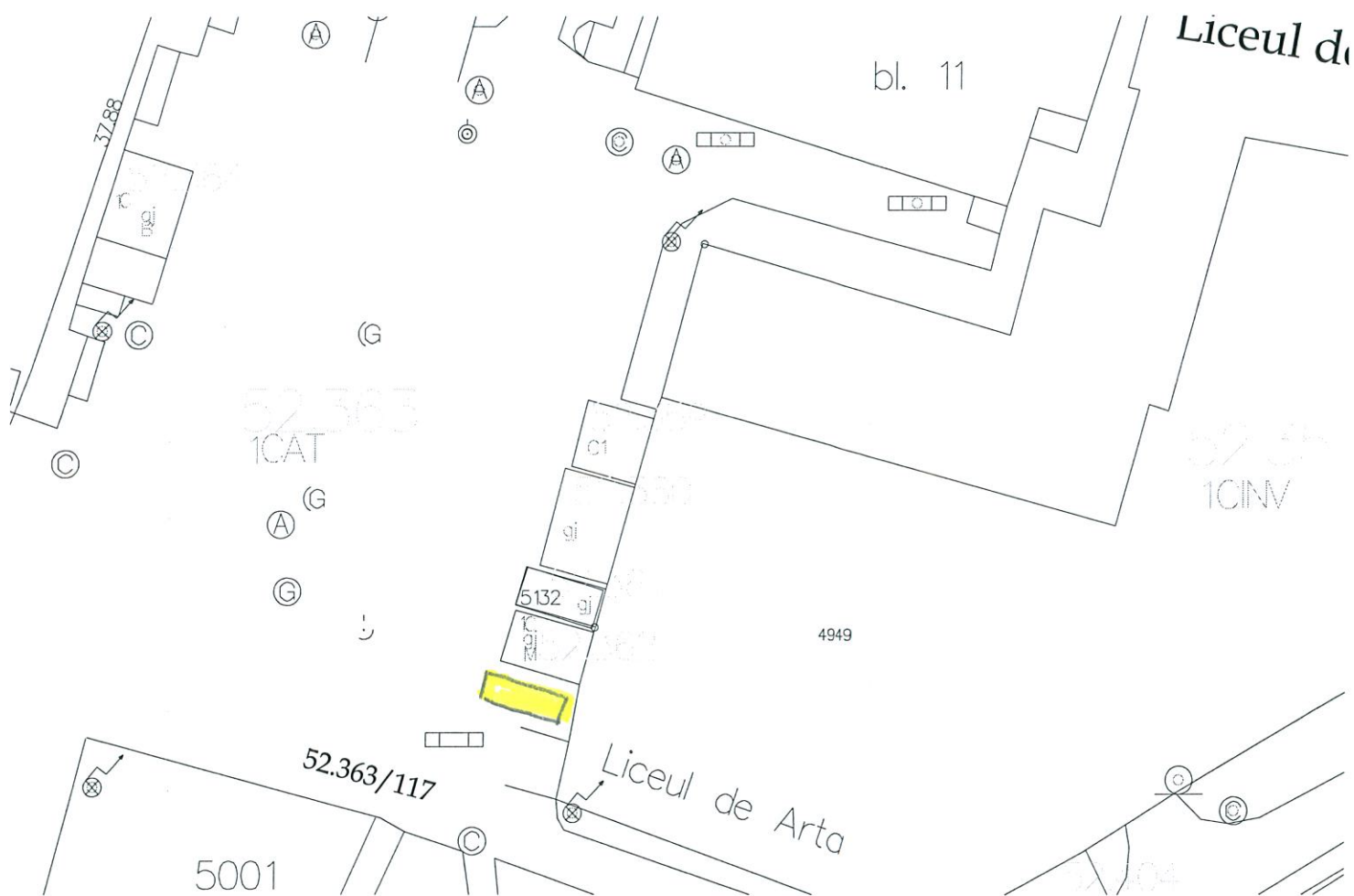
Plan nr.57 D



PLAN DE SITUAȚIE
SCARA 1 : 500

Adresa amplasament : str. Curtea Domnesacă fn., Sector 52

Terenul în suprafață de **14,52 mp**, identic cu parcela cadastrală nr. 52.363/117, este proprietatea **municipiului Suceava - domeniul public.**



Notă : Plan de situație solicitat de Direcția de Ecologizare- propunere amplasament pentru realizarea platformelor subterane pentru colectarea deșeurilor municipale.

Întocmit: I. Birnicu

Data : 20.01.2017

Șef serviciu: I. Floriștean

Plan nr.58 D

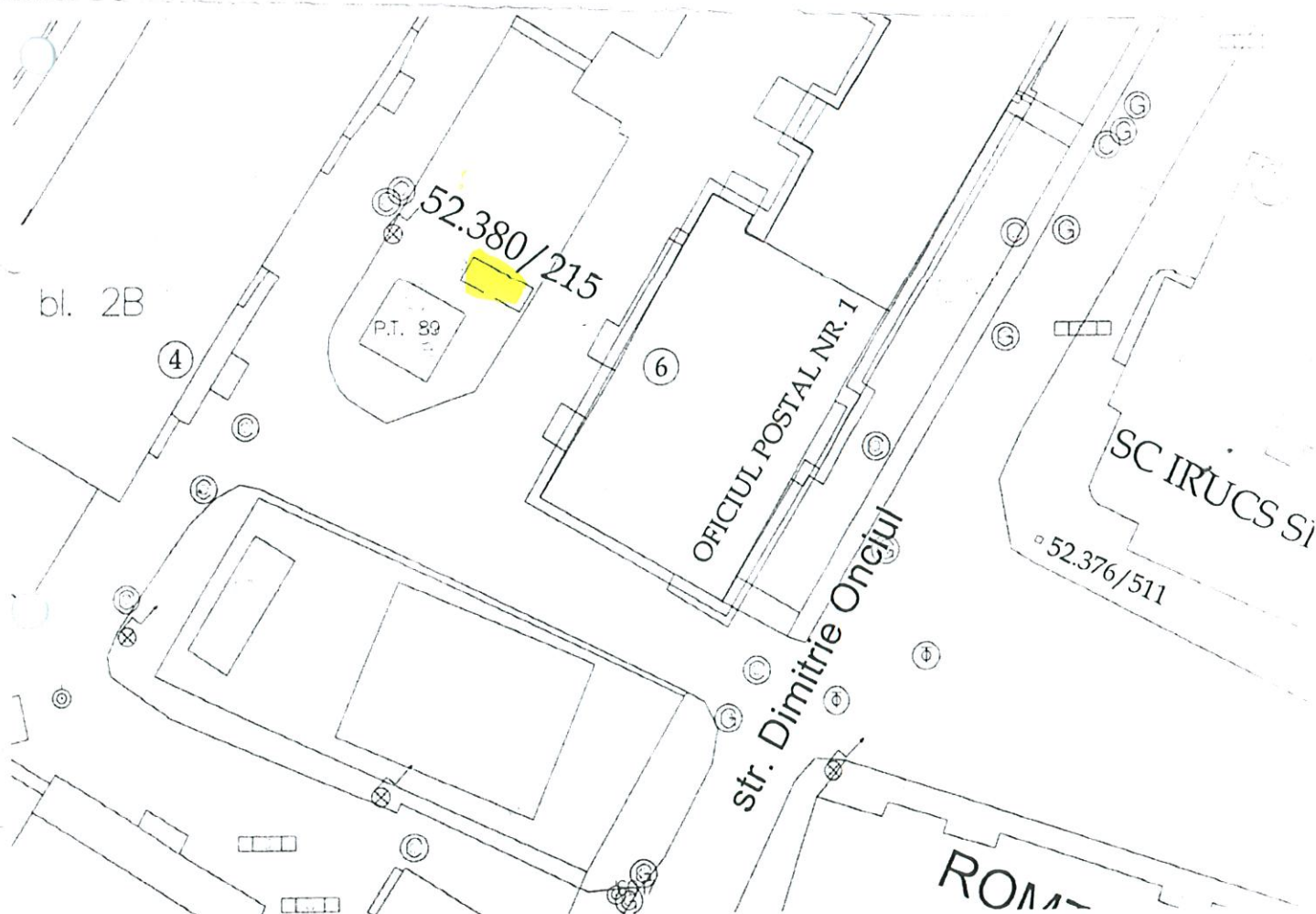


PLAN DE SITUAȚIE
SCARA 1 : 500

Adresa amplasament : str. Dimitrie Onciul f.n. Sector 52

Situația juridică a terenului:

Terenul în suprafață de **14,52 mp**, identic cu parcela cadastrală nr. 52.380/215, este proprietatea **municipiului Suceava - domeniul public.**



Notă : Plan de situație solicitat de Direcția de Ecologizare- propunere amplasament pentru realizarea platformelor subterane pentru colectarea deșeurilor municipale.

Întocmit: I. Birnicu

Data : 16.01.2017

Șef serviciu: I. Floriștean

Plan nr. 59 D

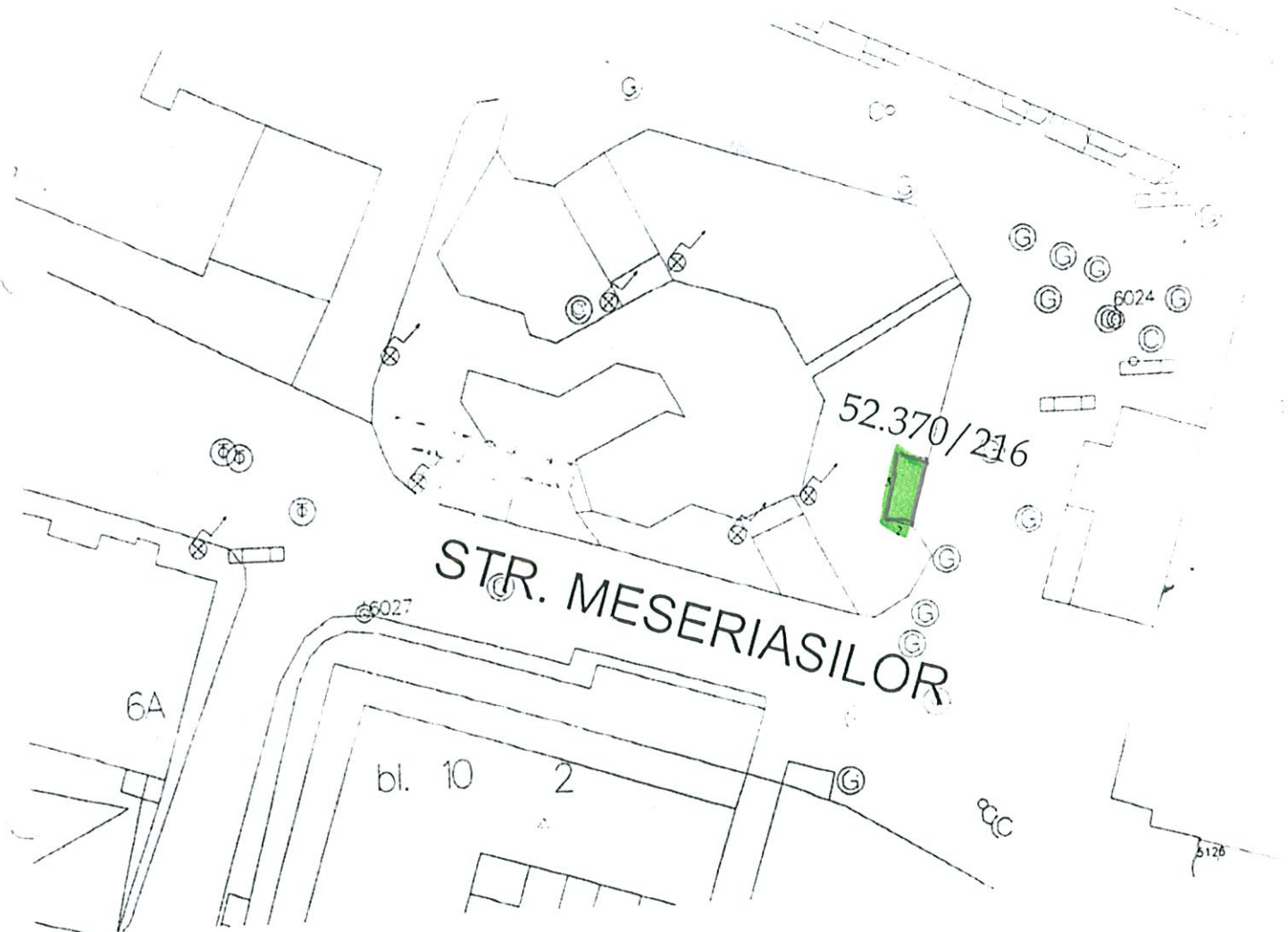


PLAN DE SITUAȚIE
SCARA 1 : 500

Adresa amplasament : str. Meseriașilor f.n. Sector 52

Situația juridică a terenului:

Terenul în suprafață de **14,52 mp**, identic cu parcela cadastrală nr. 52.370/216, este proprietatea **municipiului Suceava - domeniul public.**



Notă : Plan de situație solicitat de Direcția de Ecologizare- propunere amplasament pentru realizarea platformelor subterane pentru colectarea deșeurilor municipale.

Întocmit: I.Birnicu

Data : 16.01.2017

Șef serviciu: I. Floriștean

Plan nr.60 D

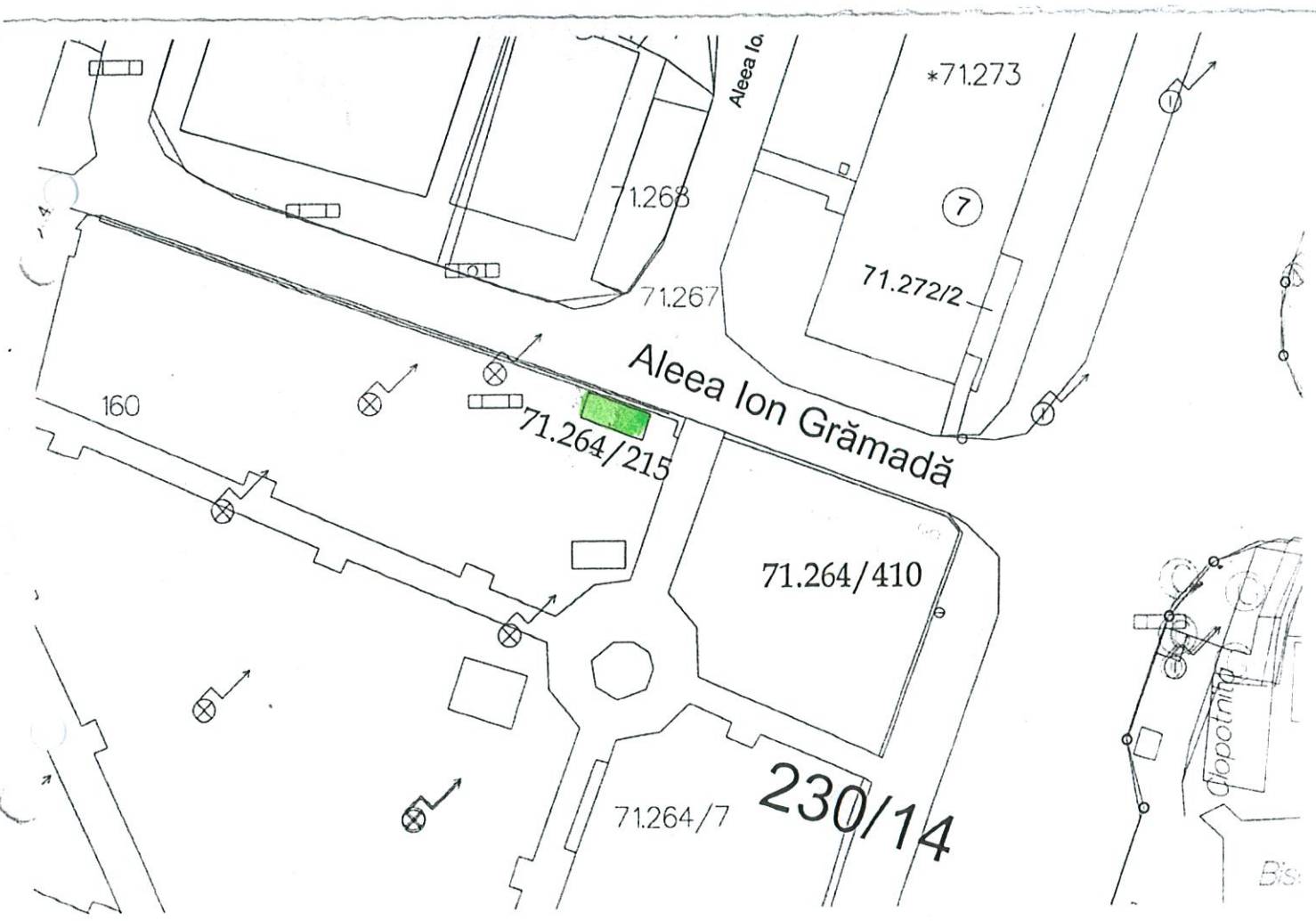


PLAN DE SITUAȚIE
SCARA 1 : 500

Adresa amplasament : str. Aleea Ion Grămadă f.n. Sector 71

Situația juridică a terenului:

Terenul în suprafață de **14,52 mp**, identic cu parcela cadastrală nr. 71.264/215, este proprietatea municipiului Suceava - domeniul public.



Notă : Plan de situație solicitat de Direcția de Ecologizare- propunere amplasament pentru realizarea platformelor subterane pentru colectarea deșeurilor municipale.

Întocmit: I. Birnicu

Data : 16.01.2017

Șef serviciu: I. Floriștean

Plan nr.61 D



PLAN DE SITUAȚIE
SCARA 1 : 500

Adresa amplasament : str. Ion Vodă Viteazul f.n. Sector 73

Situația juridică a terenului:

Terenul în suprafață de **14,52 mp**, identic cu parcela cadastrală nr. 73.194/215, este proprietatea **municipiului Suceava - domeniul public.**



Notă : Plan de situație solicitat de Direcția de Ecologizare - propunere amplasament pentru realizarea platformelor subterane pentru colectarea deșeurilor municipale.

Întocmit: I. Birnicu

Data : 16.01.2017

Șef serviciu: I. Floriștean

Plan nr.62 D

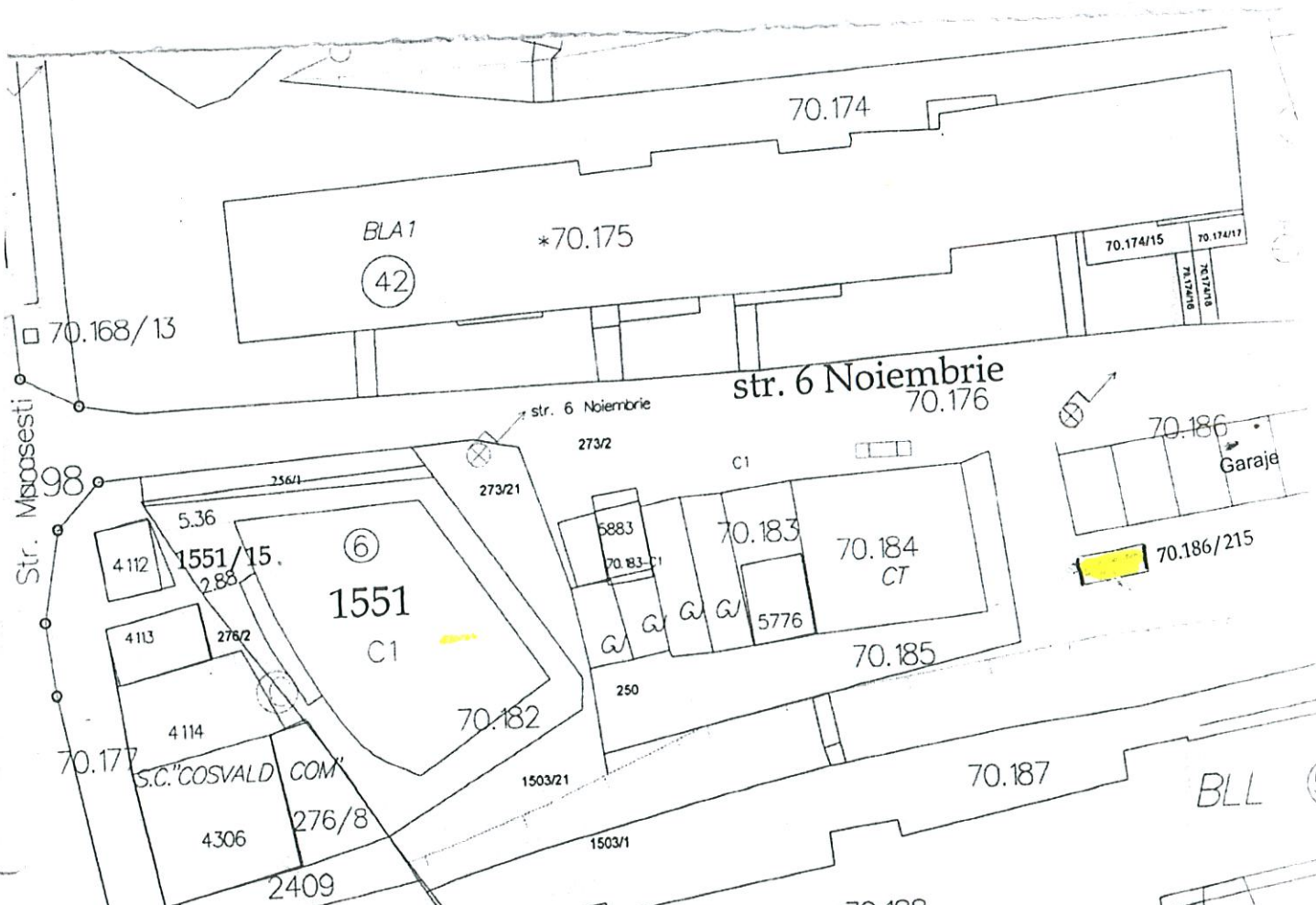


PLAN DE SITUAȚIE
SCARA 1 : 500

Adresa amplasament : str. 6 Noiembrie f.n. Sector 70

Situația juridică a terenului:

Terenul în suprafață de 14,52 mp, identic cu parcela cadastrală nr. 70.186/215, este proprietatea municipiului Suceava - domeniul public.



Nota : Plan de situație solicitat de Direcția de Ecologizare - propunere amplasament pentru realizarea platformelor subterane pentru colectarea deșeurilor municipale.

Întocmit: I. Birnicu

Data : 16.01.2017

Șef serviciu: I. Floriștean

Plan nr.63 D

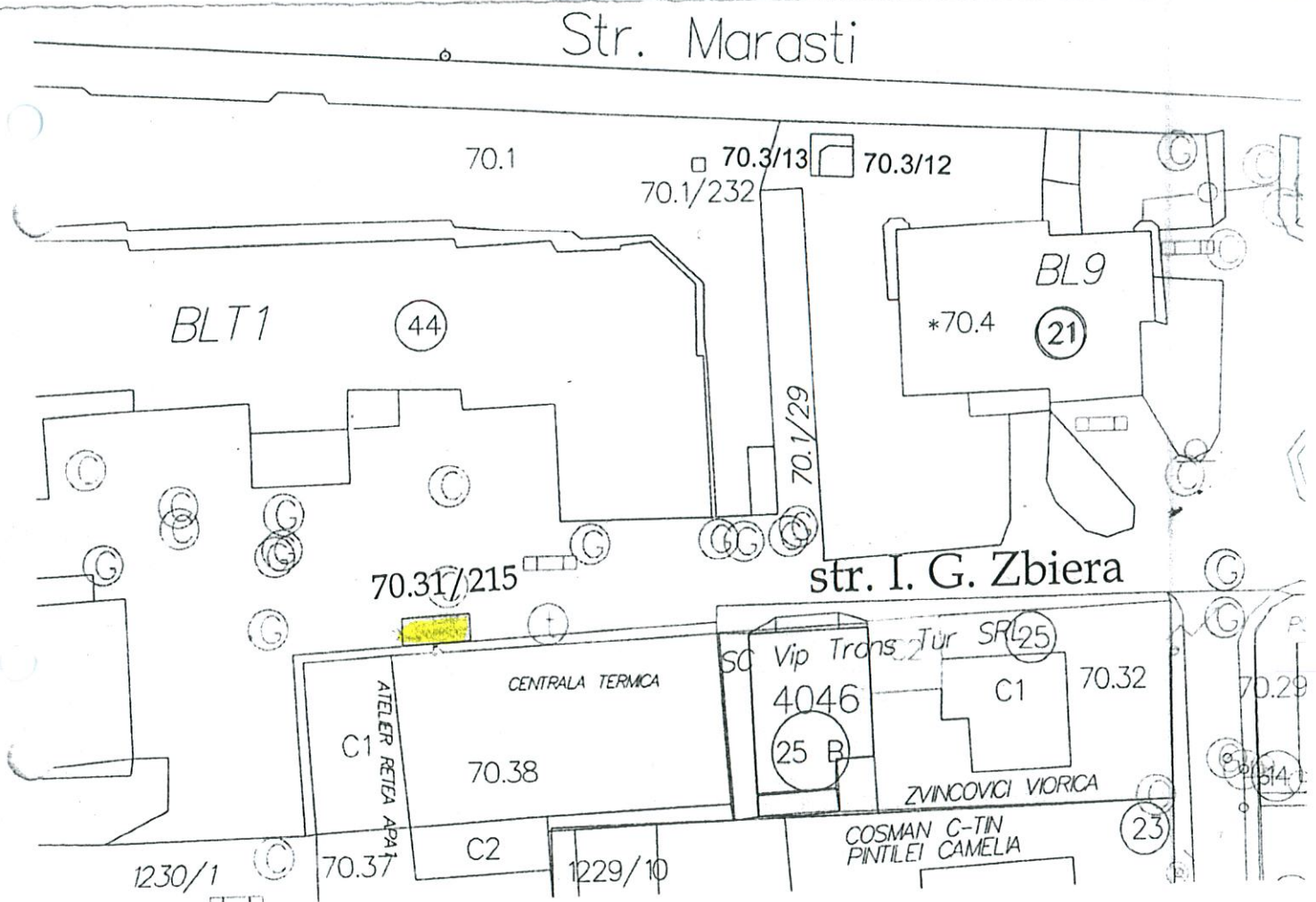


PLAN DE SITUAȚIE
SCARA 1 : 500

Adresa amplasament : str. I.G. Zbiera f.n. Sector 70

Situația juridică a terenului:

Terenul în suprafață de 14,52 mp, identic cu parcela cadastrală nr. 70.31/215, este proprietatea municipiului Suceava - domeniul public.



Notă : Plan de situație solicitat de Direcția de Ecologizare- propunere amplasament pentru realizarea platformelor subterane pentru colectarea deșeurilor municipale.

Întocmit: I. Birnicu

Data : 16.01.2017

Șef serviciu: I. Floriștean

Plan nr.64 D

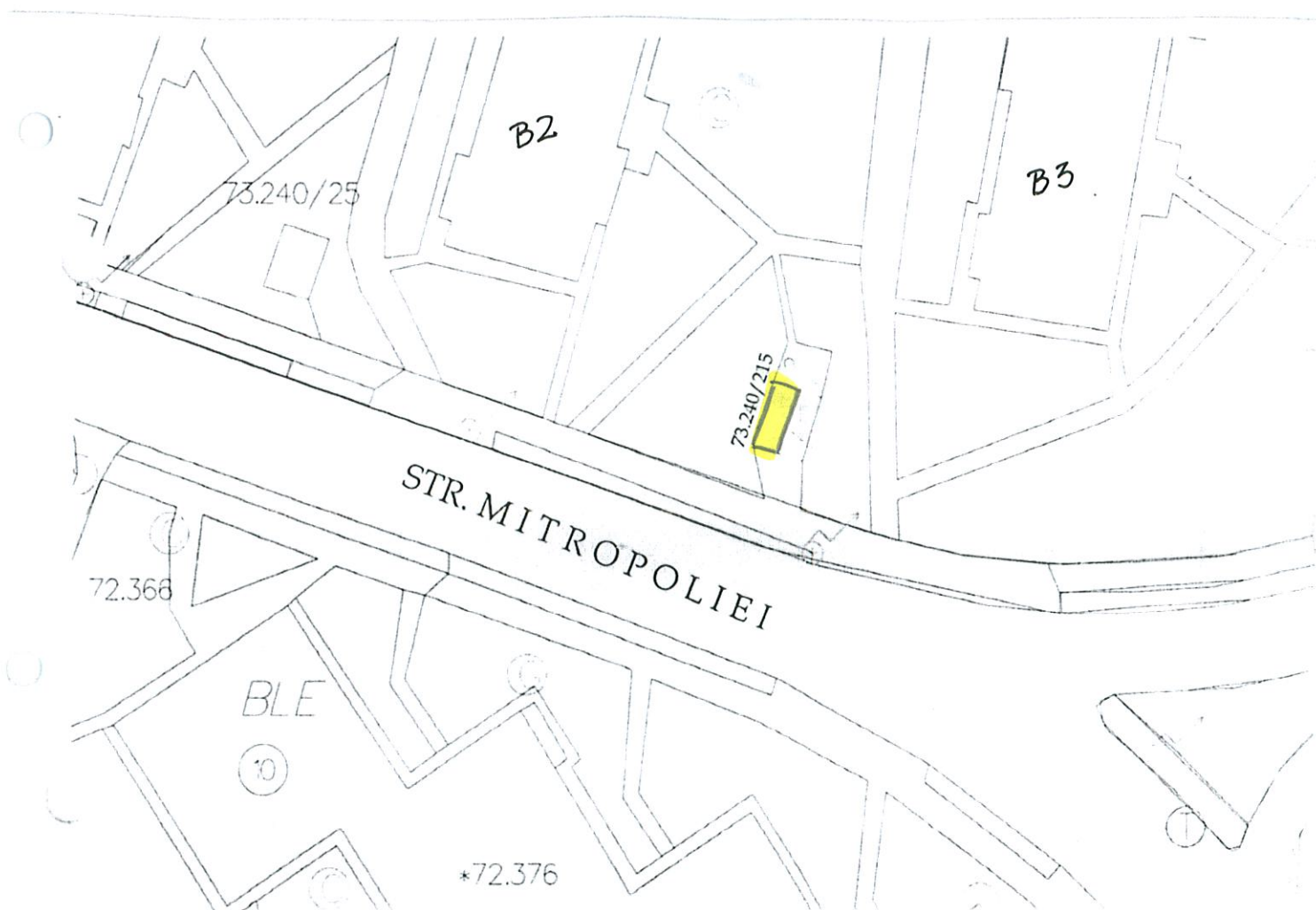


PLAN DE SITUAȚIE
SCARA 1 : 500

Adresa amplasament : Mitropoliei f.n. Sector 73

Situația juridică a terenului:

Terenul în suprafață de **14,52 mp**, identic cu parcela cadastrală nr. 73.240/215, este proprietatea **municipiului Suceava - domeniul public.**



Notă : Plan de situație solicitat de Direcția de Ecologizare- propunere amplasament pentru realizarea platformelor subterane pentru colectarea deșeurilor municipale.

Întocmit: I. Birnicu

Data : 12.01.2017

Șef serviciu: I. Floriștean

Plan nr.65 D

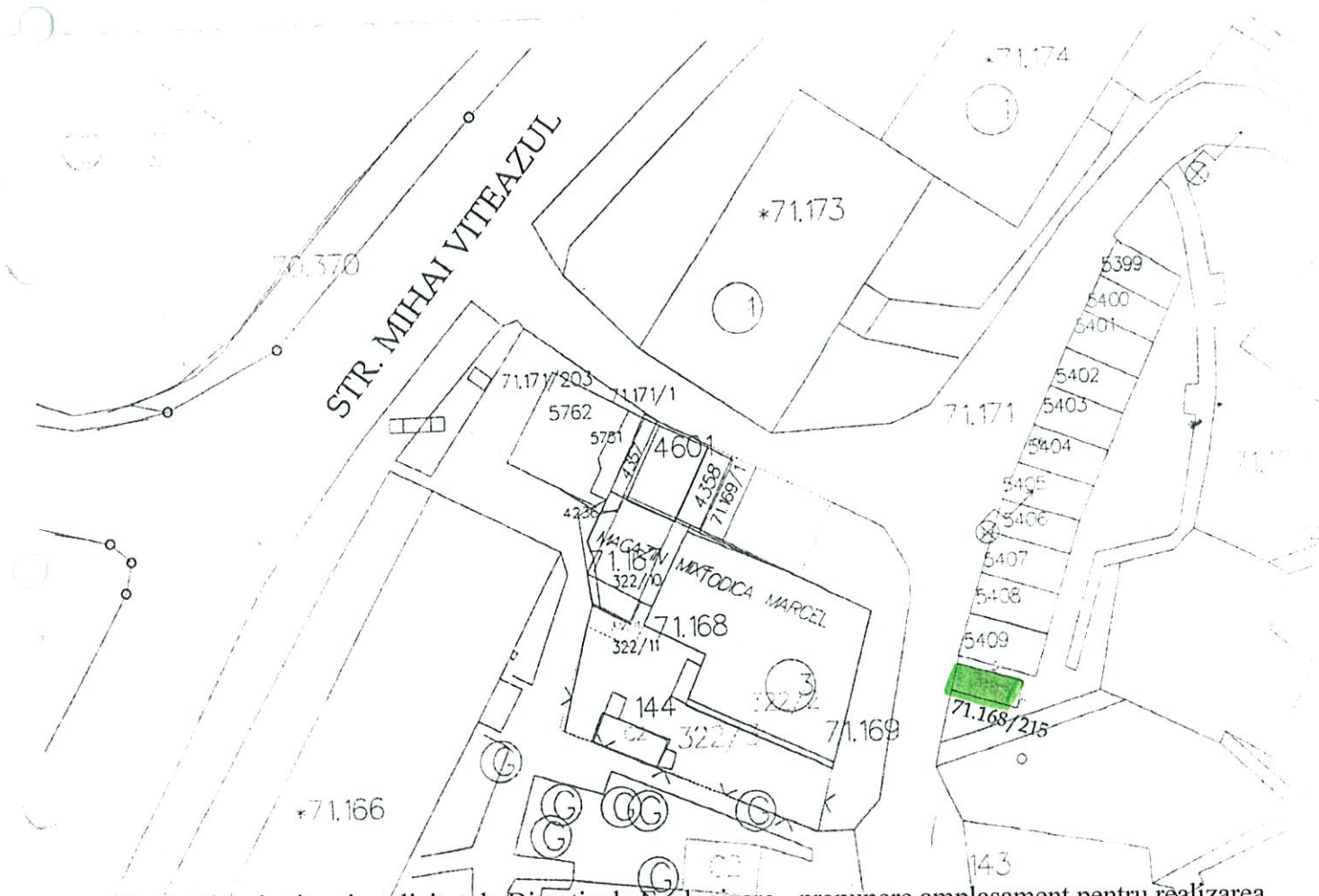


PLAN DE SITUAȚIE
SCARA 1 : 500

Adresa amplasament : str. Mihai Viteazu f.n. Sector 71

Situația juridică a terenului:

Terenul în suprafață de **14,52 mp**, identic cu parcela cadastrală nr. 71.168/215, este proprietatea municipiului Suceava - domeniul public.



Notă : Plan de situație solicitat de Direcția de Ecologizare- propunere amplasament pentru realizarea platformelor subterane pentru colectarea deșeurilor municipale.

Întocmit: I. Birnicu

Data : 16.01.2017

Șef serviciu: I. Floriștean

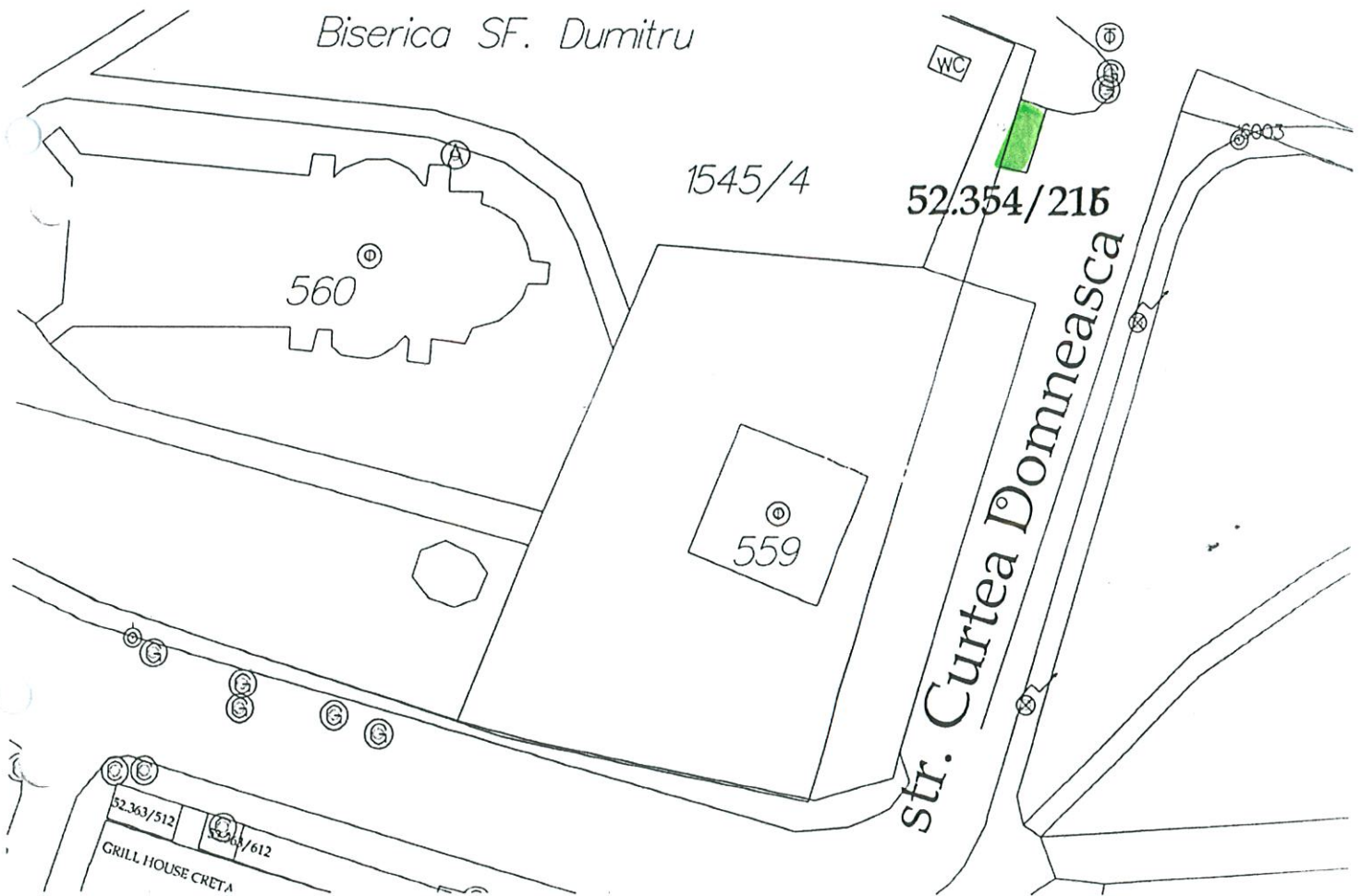
Plan nr.66 D

PLAN DE SITUAȚIE
SCARA 1 : 500

Adresa amplasament : str. Curtea Domnească f.n. Sector 52

Situația juridică a terenului:

Terenul în suprafață de **14,52 mp**, identic cu parcela cadastrală nr. 52.354/216, este proprietatea municipiului Suceava - domeniul public.



Notă : Plan de situație solicitat de Direcția de Ecologizare- propunere amplasament pentru realizarea platformelor subterane pentru colectarea deșeurilor municipale.

Întocmit: I. Birnicu

Data : 16.01.2017

Șef serviciu: I. Floriștean

Plan nr.67 D

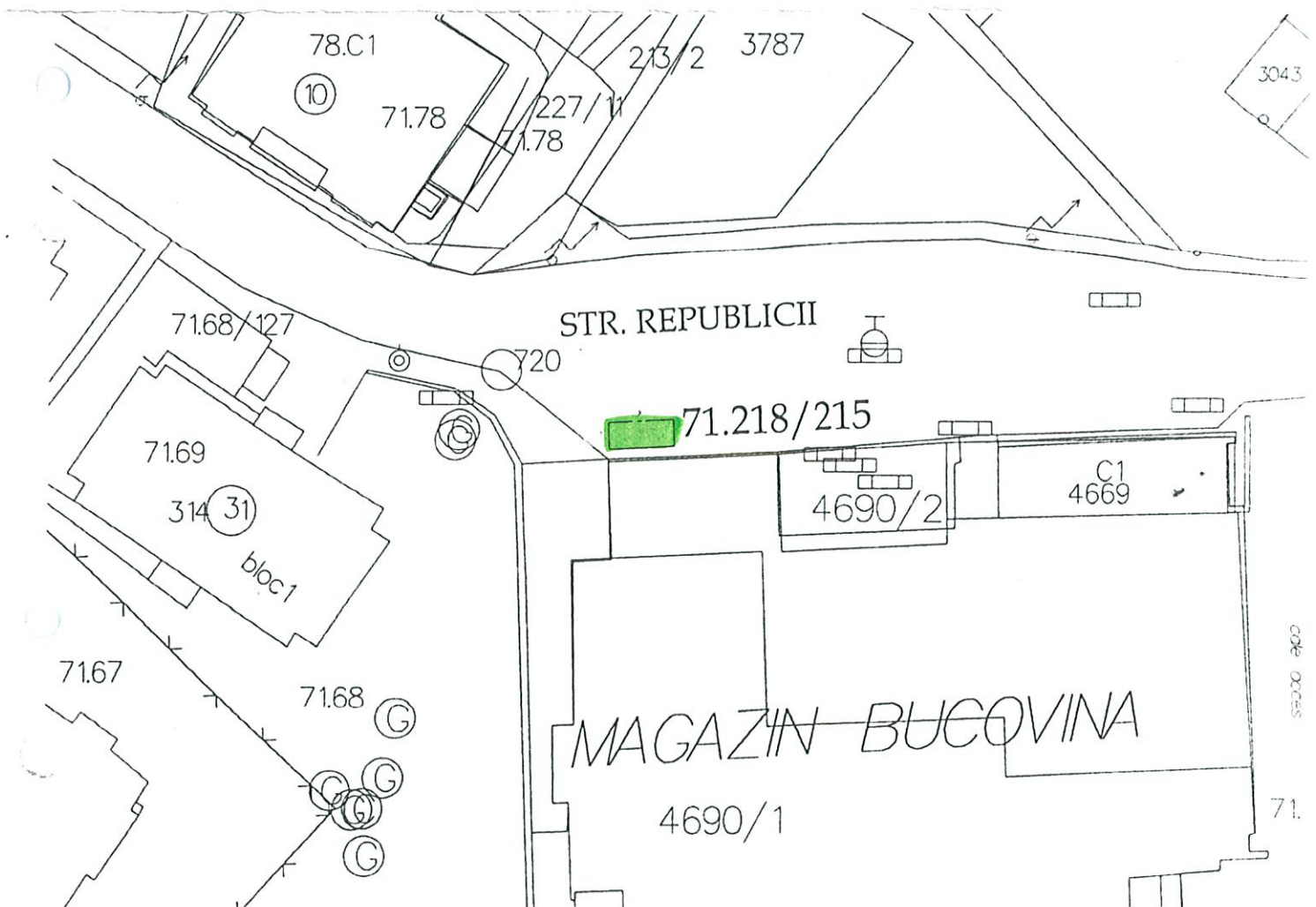


PLAN DE SITUAȚIE
SCARA 1 : 500

Adresa amplasament : str. Republicii f.n. Sector 71

Situația juridică a terenului:

Terenul în suprafață de **14,52 mp**, identic cu parcela cadastrală nr. 71.218/215, este proprietatea **municipiului Suceava - domeniul public.**



Notă : Plan de situație solicitat de Direcția de Ecologizare- propunere amplasament pentru realizarea platformelor subterane pentru colectarea deșeurilor municipale.

Întocmit: I.Birnicu

Data : 16.01.2017

Șef serviciu: I. Floriștean

Plan nr.68 D

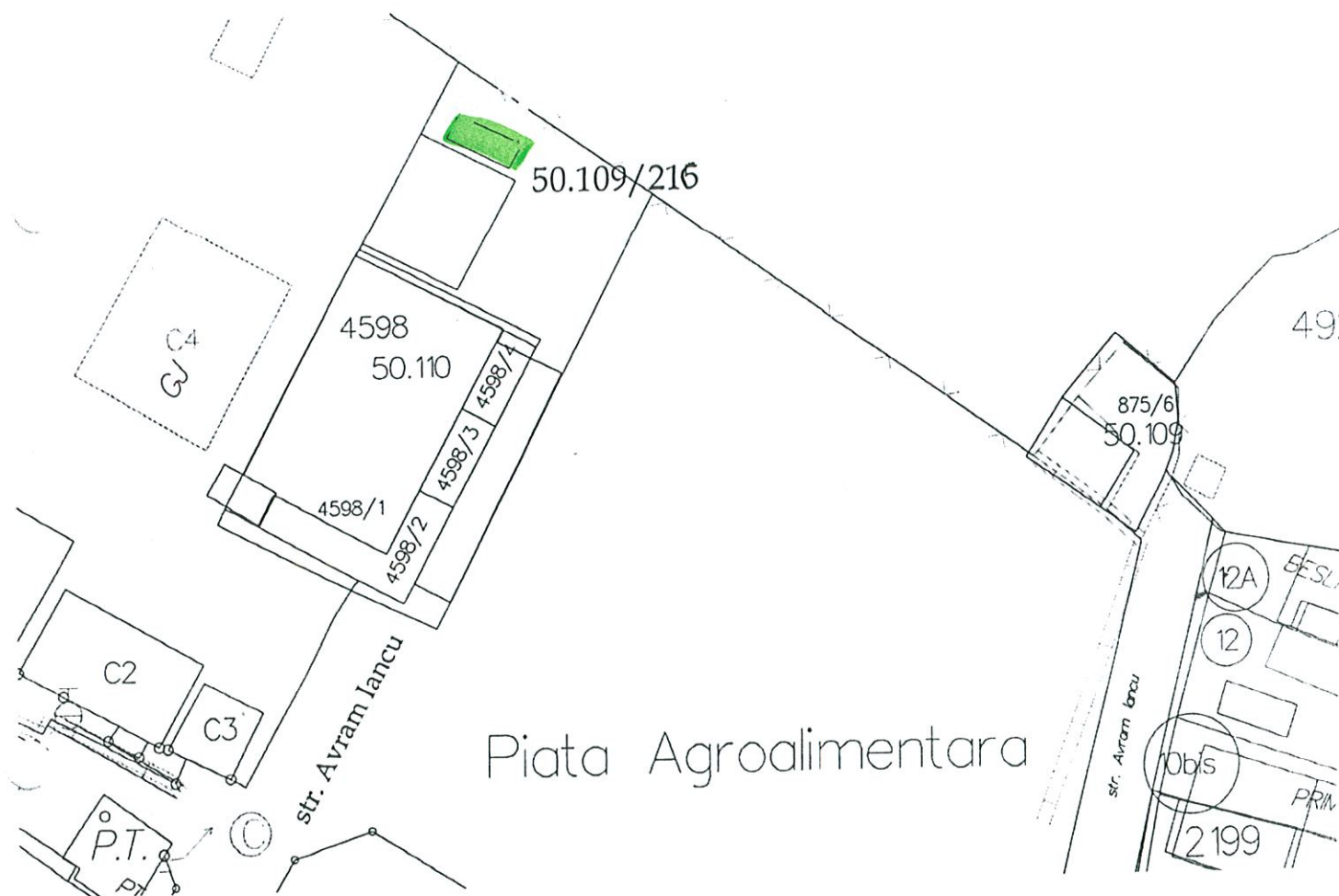


PLAN DE SITUAȚIE
SCARA 1 : 500

Adresa amplasament : str. Avram Iancu f.n. Sector 50

Situația juridică a terenului:

Terenul în suprafață de **14,52 mp**, identic cu parcela cadastrală nr. 50.109/216, este proprietatea municipiului Suceava - domeniul public.



Notă : Plan de situație solicitat de Direcția de Ecologizare- propunere amplasament pentru realizarea platformelor subterane pentru colectarea deșeurilor municipale.

Întocmit: I.Birnicu

Data : 16.01.2017

Șef serviciu: I. Floriștean

Plan nr.69 D

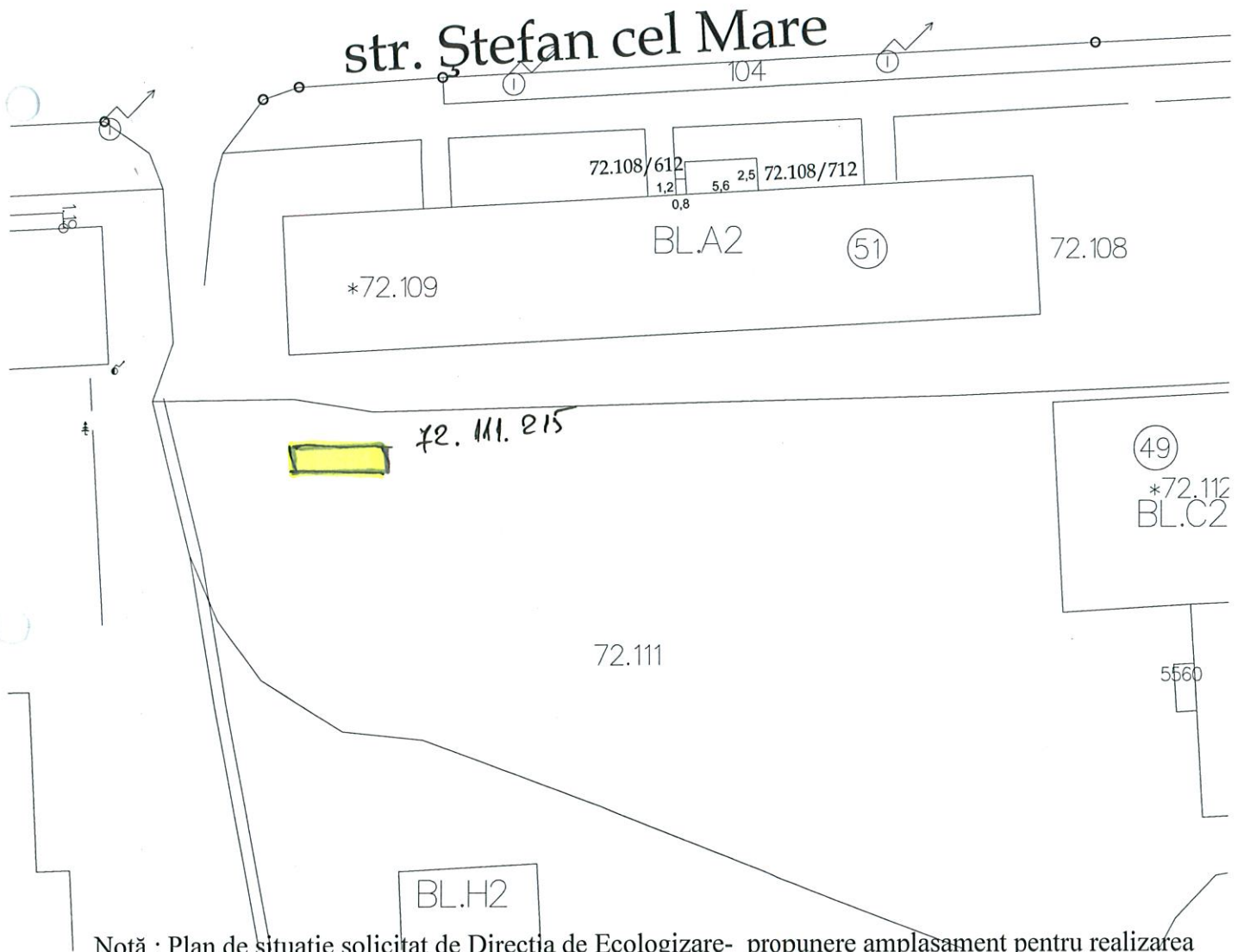


PLAN DE SITUAȚIE
SCARA 1 : 500

Adresa amplasament : str. Ștefan cel Mare f.n. Sector 72

Situația juridică a terenului:

Terenul în suprafață de **14,52 mp**, identic cu parcela cadastrală nr. 72.111/215, este proprietatea municipiului Suceava - domeniul public.




Notă : Plan de situație solicitat de Direcția de Ecologizare- propunere amplasament pentru realizarea platformelor subterane pentru colectarea deșeurilor municipale.

Întocmit: I. Birnicu

Data : 16.01.2017

Șef serviciu: I. Floriștean

Plan nr. 70 D



PLAN DE SITUAȚIE
SCARA 1 : 500

Adresa amplasament : str. Ștefan Dracinschi f.n. Sector 72

Situația juridică a terenului:

Terenul în suprafață de **14,52 mp**, identic cu parcela cadastrală nr. 72.170/215, este proprietatea **municipiului Suceava - domeniul public.**



Notă : Plan de situație solicitat de Direcția de Ecologizare- propunere amplasament pentru realizarea platformelor subterane pentru colectarea deșeurilor municipale.

Întocmit: I. Birnicu

Data : 16.01.2017

Șef serviciu: I. Floriștean

Plan nr.71 D

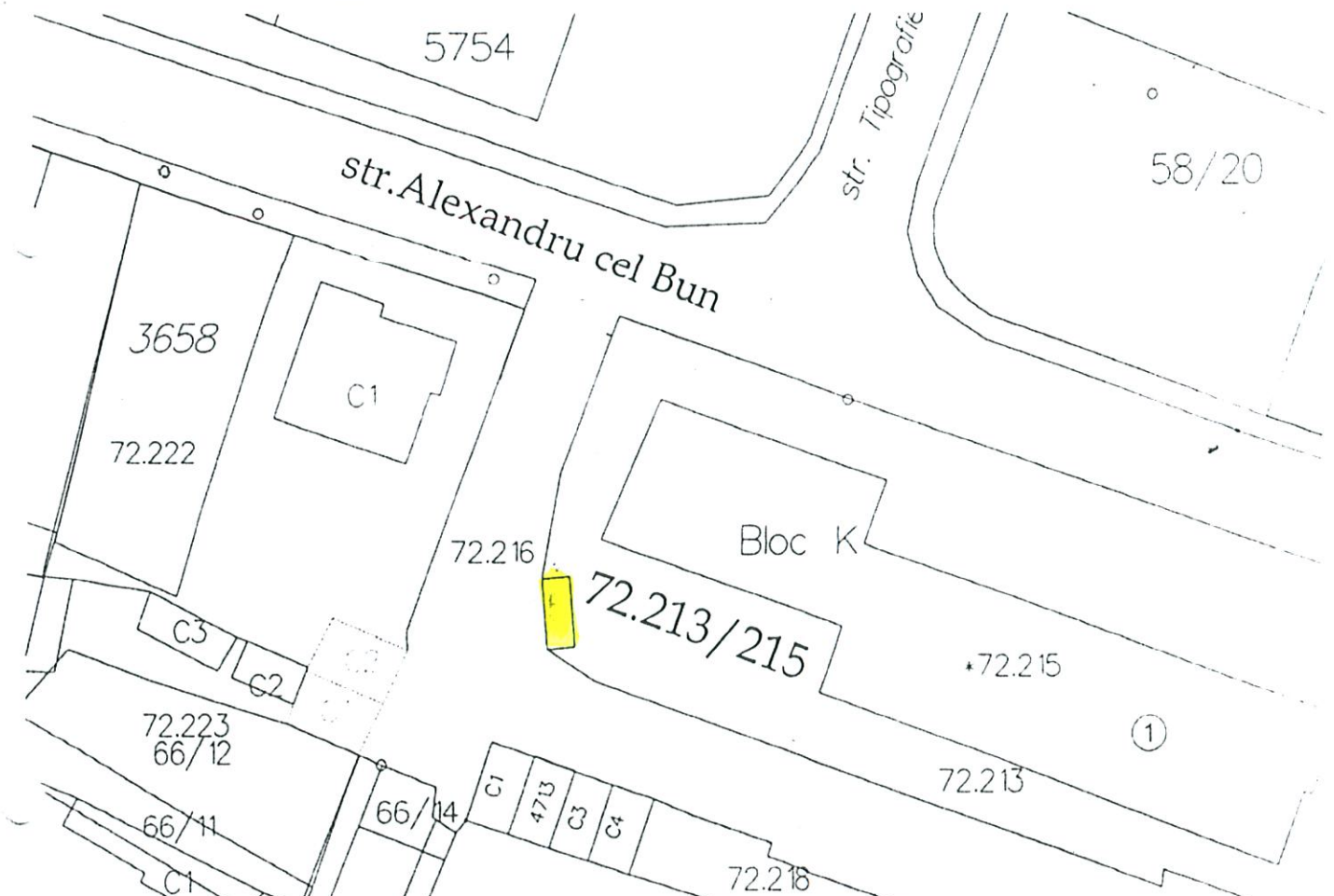


PLAN DE SITUAȚIE
SCARA 1 : 500

Adresa amplasament : str. Alexandru cel Bun f.n. Sector 72

Situația juridică a terenului:

Terenul în suprafață de **14,52 mp**, identic cu parcela cadastrală nr. 72.213/215, este proprietatea municipiului Suceava - domeniul public.



Notă : Plan de situație solicitat de Direcția de Ecologizare- propunere amplasament pentru realizarea platformelor subterane pentru colectarea deșeurilor municipale.

Întocmit: I. Birnicu

Data : 16.01.2017

Șef serviciu: I. Floriștean

Plan nr. 72 D