



PLAN DE SITUAȚIE
SCARA 1 : 500

Adresa amplasament : str. Bistriței f.n. Sector 67

Situația juridică a terenului:

Terenul în suprafață de **14,52 mp**, identic cu parcela cadastrală nr. 67.258/215, este proprietatea municipiului Suceava - domeniul public.



Notă : Plan de situație solicitat de Direcția de Ecologizare- propunere amplasament pentru realizarea platformelor subterane pentru colectarea deșeurilor municipale.

Întocmit: I.Birnicu

Data : 16.01.2017

Șef serviciu: I. Floriștean



Plan nr.1D

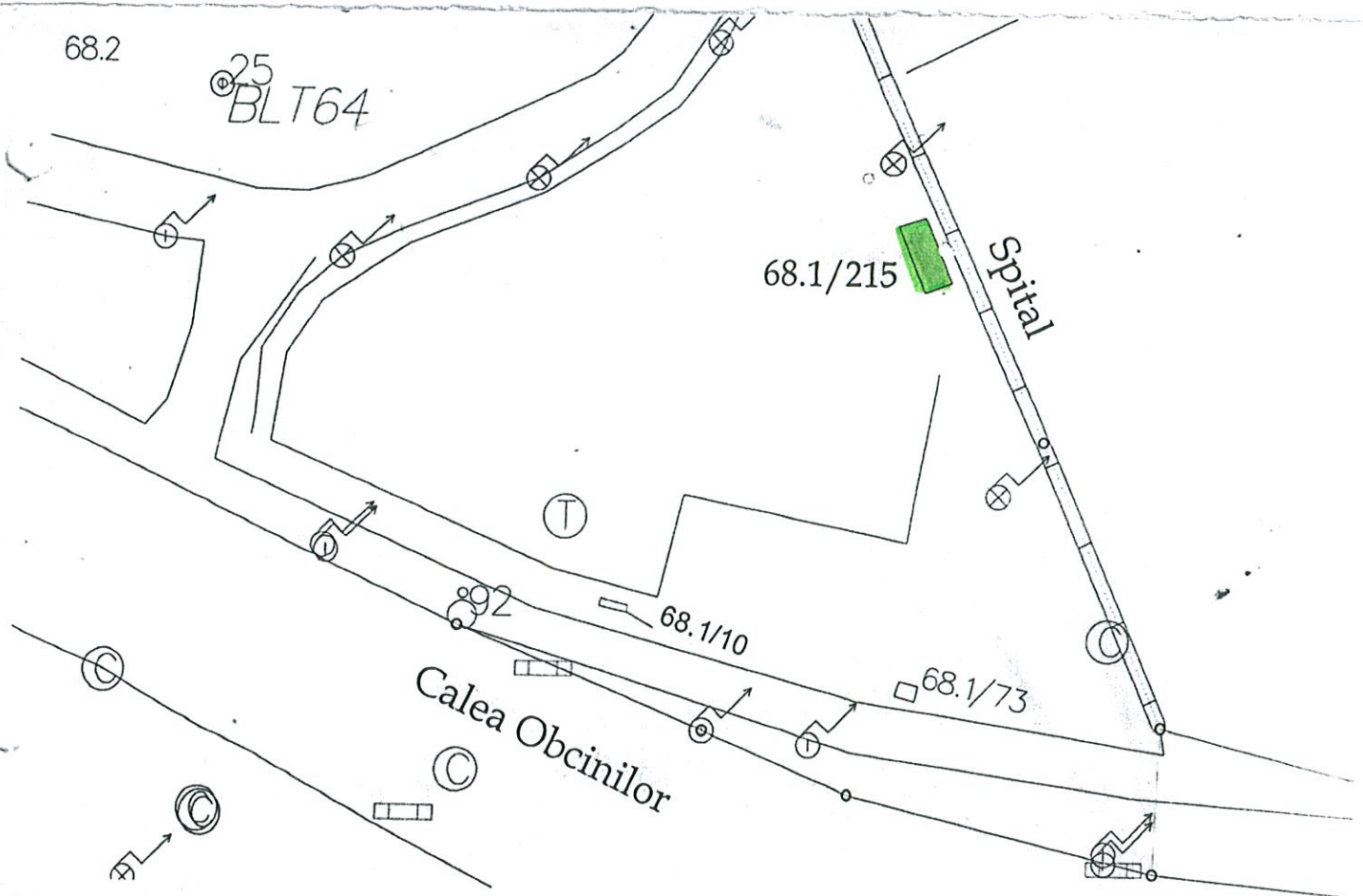


PLAN DE SITUAȚIE
SCARA 1 : 500

Adresa amplasament : str. Calea Obcinilor f.n. Sector 68

Situația juridică a terenului:

Terenul în suprafață de **14,52 mp**, identic cu parcela cadastrală nr. 68.1/215, este proprietatea municipiului Suceava - domeniul public.



Notă : Plan de situație solicitat de Direcția de Ecologizare- propunere amplasament pentru realizarea platformelor subterane pentru colectarea deșeurilor municipale.

Întocmit: I. Birnicu

Data : 16.01.2017

Șef serviciu: I. Floristean



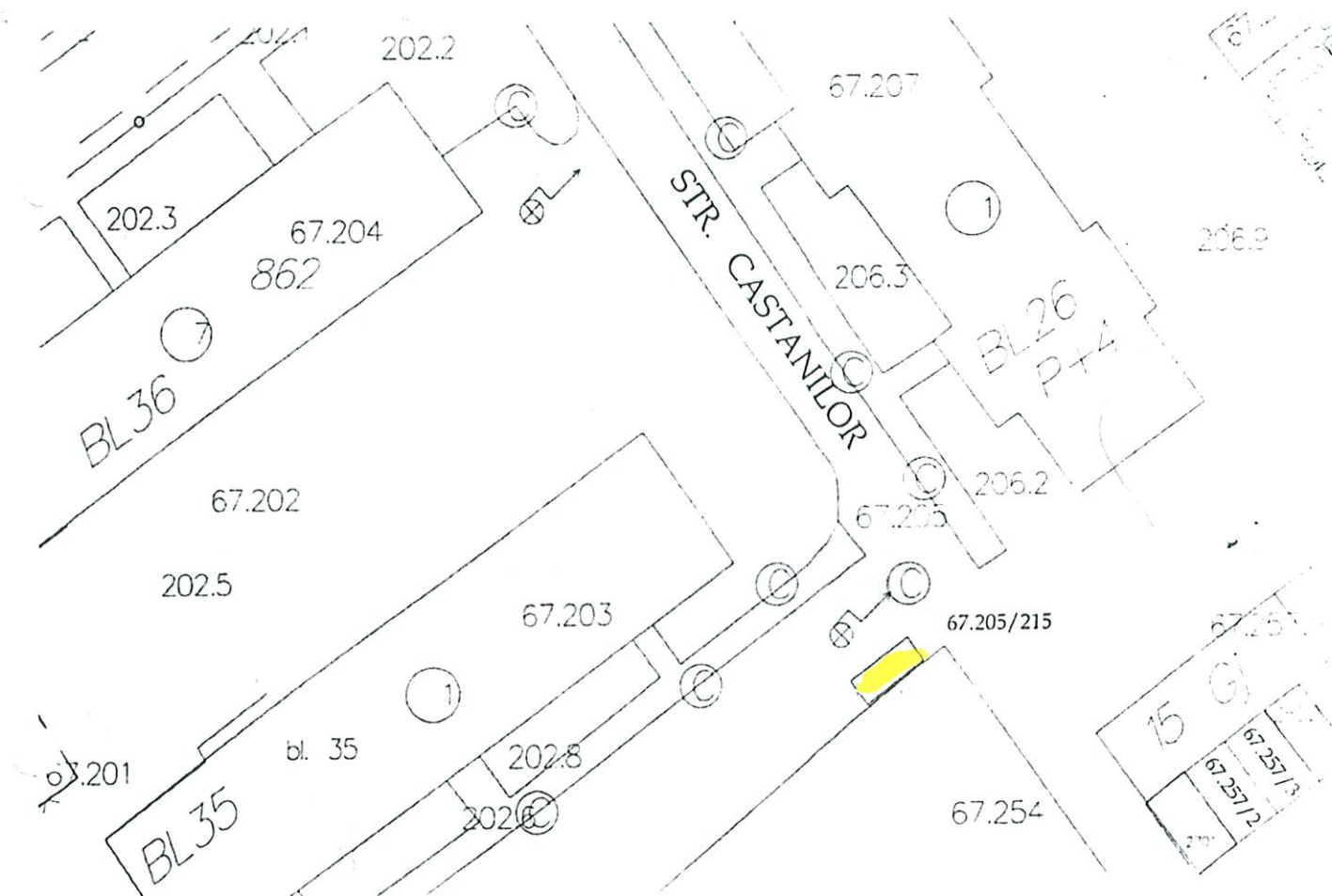
Plan nr.2D



PLAN DE SITUAȚIE
SCARA 1 : 500

Adresa amplasament : str. Castanilor fn., Sector 67

Terenul în suprafață de **14,52 mp**, identic cu parcela cadastrală nr. 67.205/215, este proprietatea municipiului Suceava - domeniul public.



Notă : Plan de situație solicitat de Direcția de Ecologizare- propunere amplasament pentru realizarea platformelor subterane pentru colectarea deșeurilor municipale.

Întocmit: I. Birnicu

Data : 20.01.2017

Șef serviciu: I. Floriștean



Plan nr. 3D

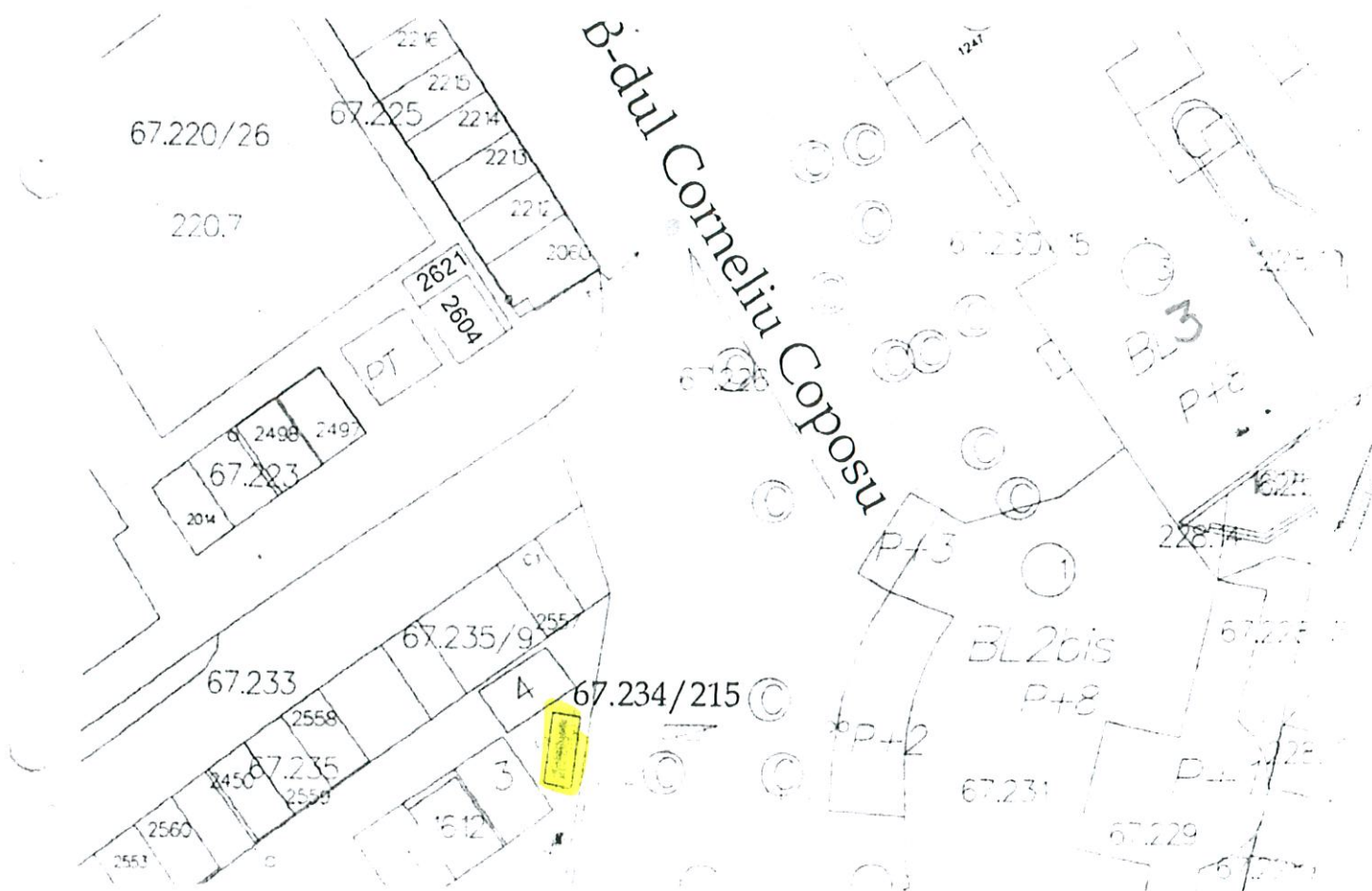


PLAN DE SITUAȚIE
SCARA 1 : 500

Adresa amplasament : B-dul Corneliu Coposu f.n. Sector 67

Situația juridică a terenului:

Terenul în suprafață de **14,52 mp**, identic cu parcela cadastrală nr. 67.234/215, este proprietatea municipiului Suceava - domeniul public.



Notă : Plan de situație solicitat de Direcția de Ecologizare- propunere amplasament pentru realizarea platformelor subterane pentru colectarea deșeurilor municipale.

Întocmit: I. Birnicu

Data : 12.01.2017

Șef serviciu: I. Floriștean



Plan nr. 419

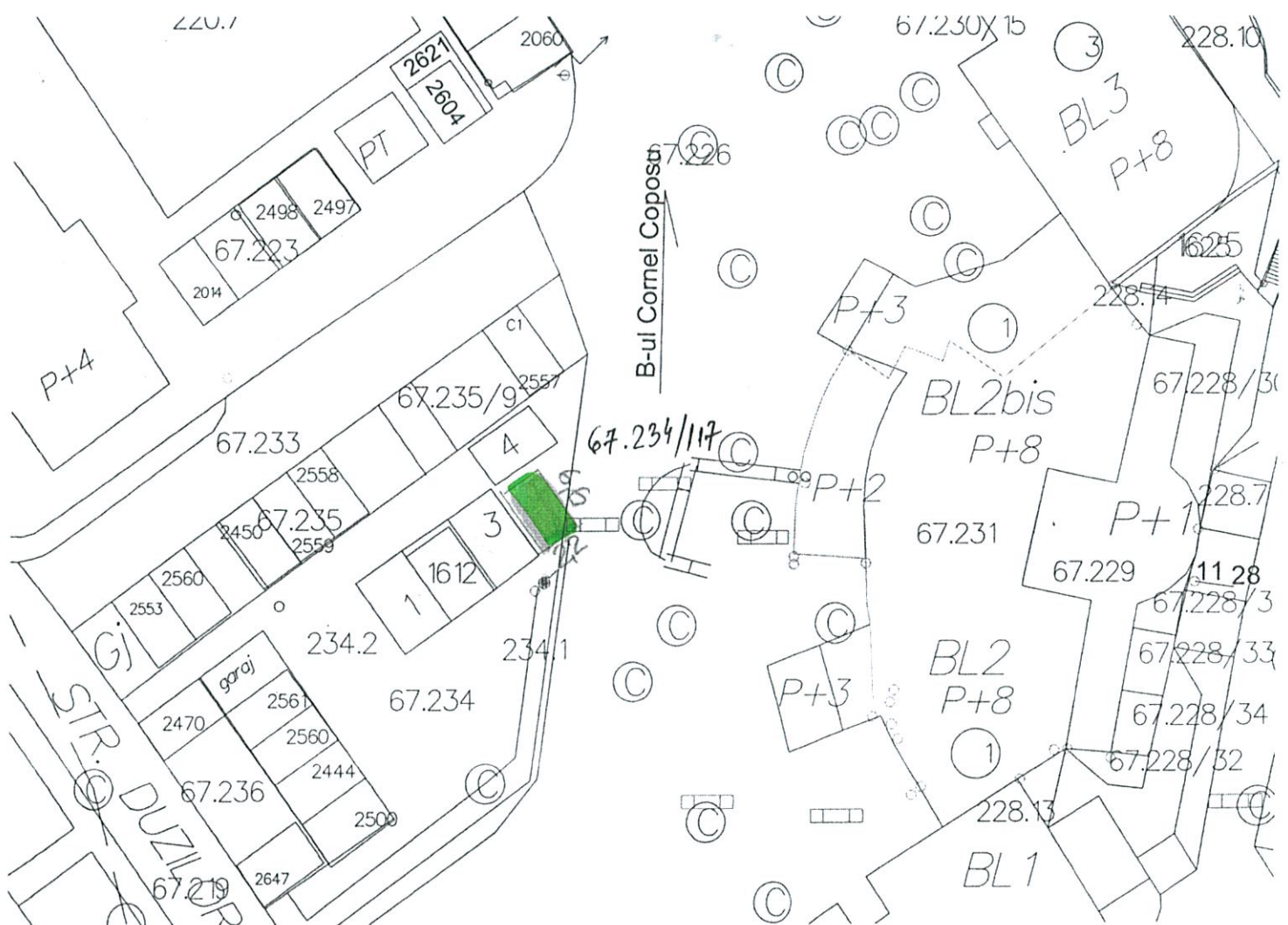


PLAN DE SITUAȚIE
SCARA 1 : 500

Adresa amplasament : B-dul Corneliu Coposu f.n. Sector 67

Situația juridică a terenului:

Terenul în suprafață de **14,52 mp**, identic cu parcela cadastrală nr. 67.234/117, este proprietatea municipiului Suceava - domeniul public.



Notă : Plan de situație solicitat de Direcția de Ecologizare-propunere amplasament pentru realizarea platformelor subterane pentru colectarea deșeurilor municipale.

Întocmit: I. Birnicu

Data : 19.01.2017

Șef serviciu: I. Floriștean

Plan nr.5 D

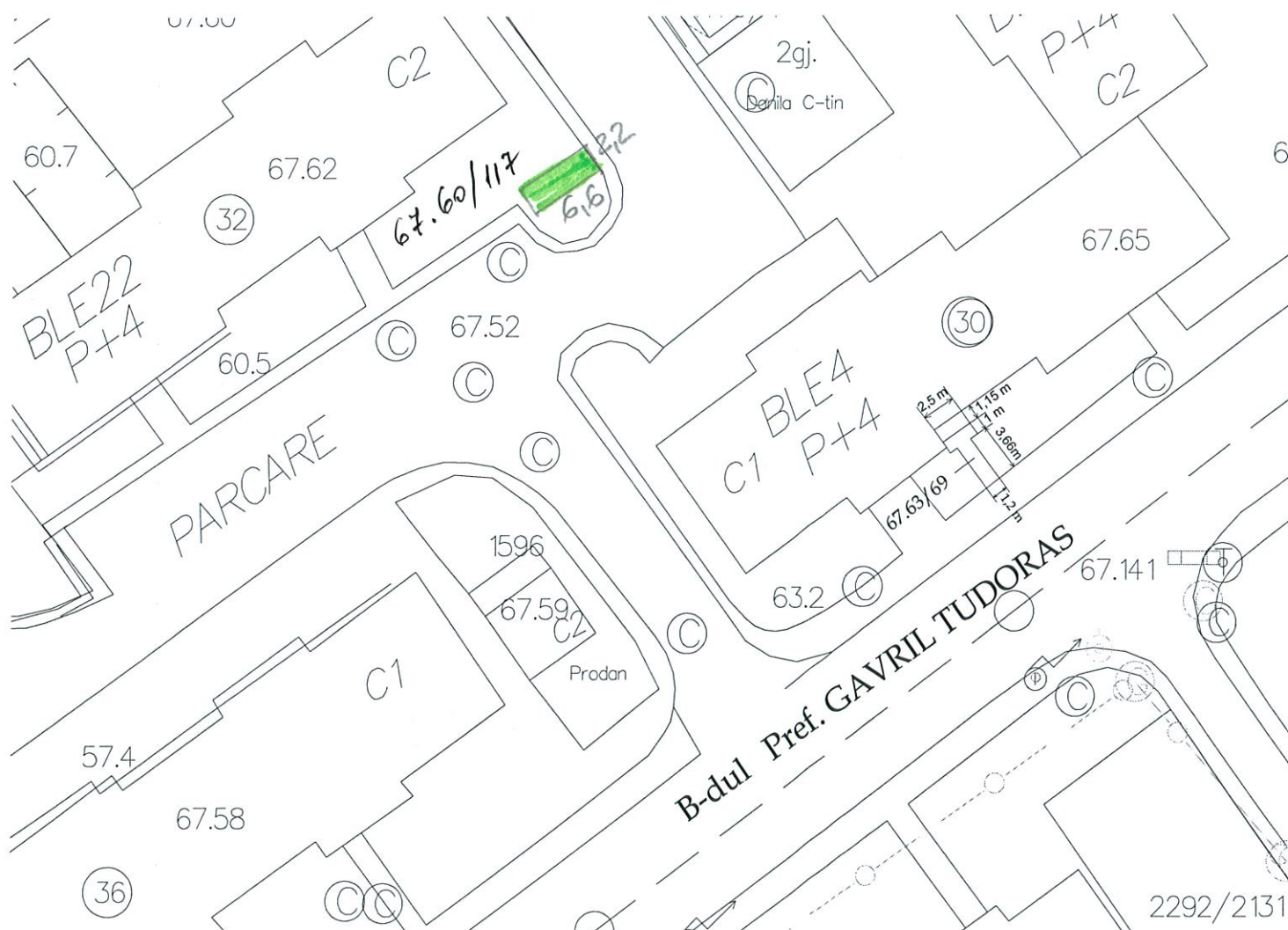


PLAN DE SITUAȚIE SCARA 1 : 500

Adresa amplasament : B-dul Pref. Gavril Tudoraș f.n. Sector 67

Situația juridică a terenului:

Terenul în suprafață de **14,52 mp**, identic cu parcela cadastrală nr. 67.60/117, este proprietatea municipiului Suceava - domeniul public.



Notă : Plan de situație solicitat de Direcția de Ecologizare- propunere amplasament pentru realizarea platformelor subterane pentru colectarea deșeurilor municipale.

Întocmit: I. Birnicu

Data : 19.01.2017

Șef serviciu: I. Floriștean

Plan nr.6D



PLAN DE SITUAȚIE
SCARA 1 : 500

Adresa amplasament : B-dul Prefect Gavril Tudoraș f.n. Sector 67

Situația juridică a terenului:

Terenul în suprafață de **14,52 mp**, identic cu parcela cadastrală nr. 67.190/215, este proprietatea municipiului Suceava - domeniul public.



Notă : Plan de situație solicitat de Direcția de Ecologizare- propunere amplasament pentru realizarea platformelor subterane pentru colectarea deșeurilor municipale.

Întocmit: I.Birnicu

Data : 16.01.2017

Șef serviciu: I. Floriștean

Plan nr.7D

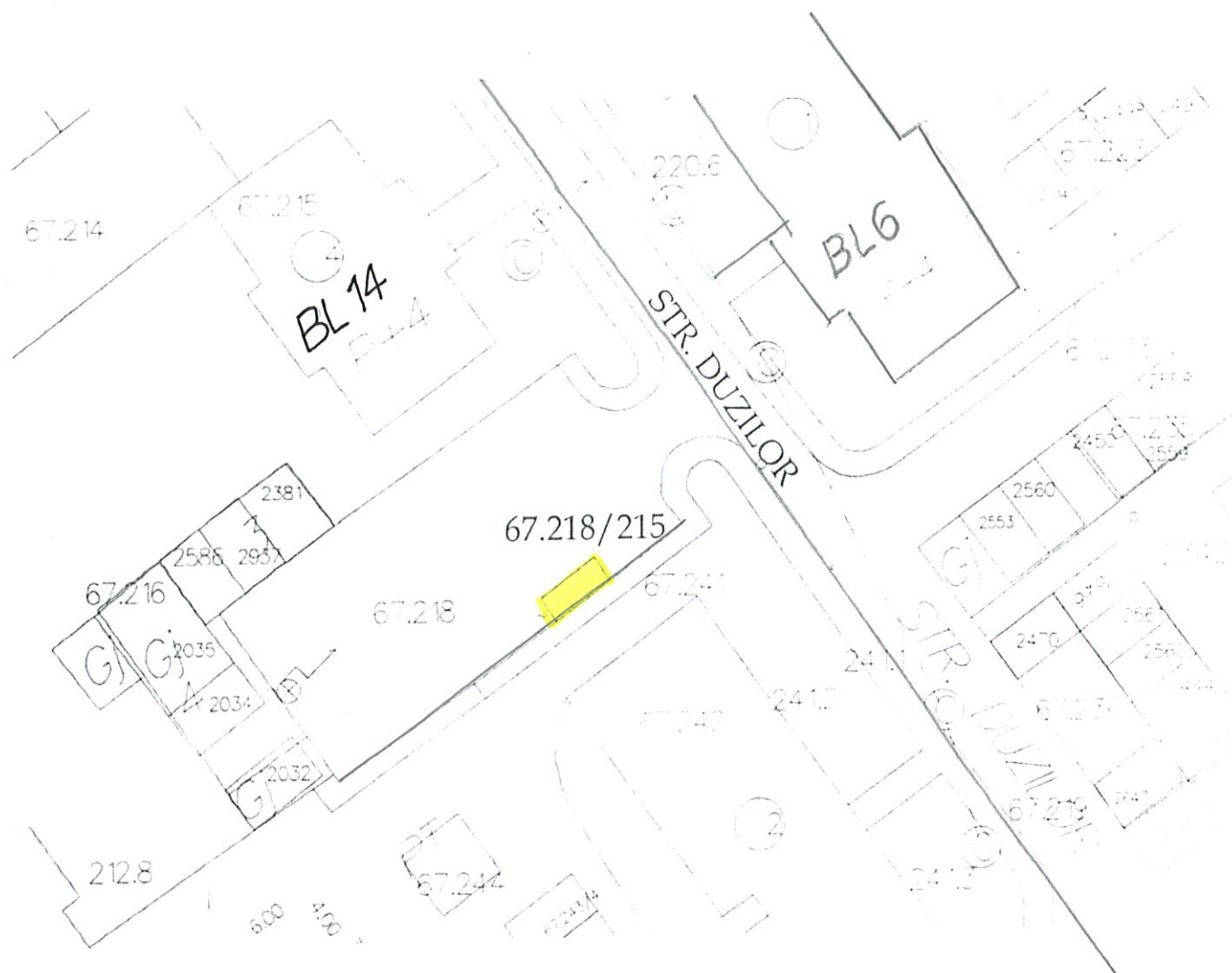


PLAN DE SITUAȚIE
SCARA 1 : 500

Adresa amplasament : str. Duzilor f.n. Sector 67

Situația juridică a terenului:

Terenul în suprafață de **14,52 mp**, identic cu parcela cadastrală nr. 67.218/215, este proprietatea municipiului Suceava - domeniul public.



Notă : Plan de situație solicitat de Direcția de Ecologizare- propunere amplasament pentru realizarea platformelor subterane pentru colectarea deșeurilor municipale.

Întocmit: I.Birnicu

Data : 12.01.2017

Șef serviciu: I. Floriștean

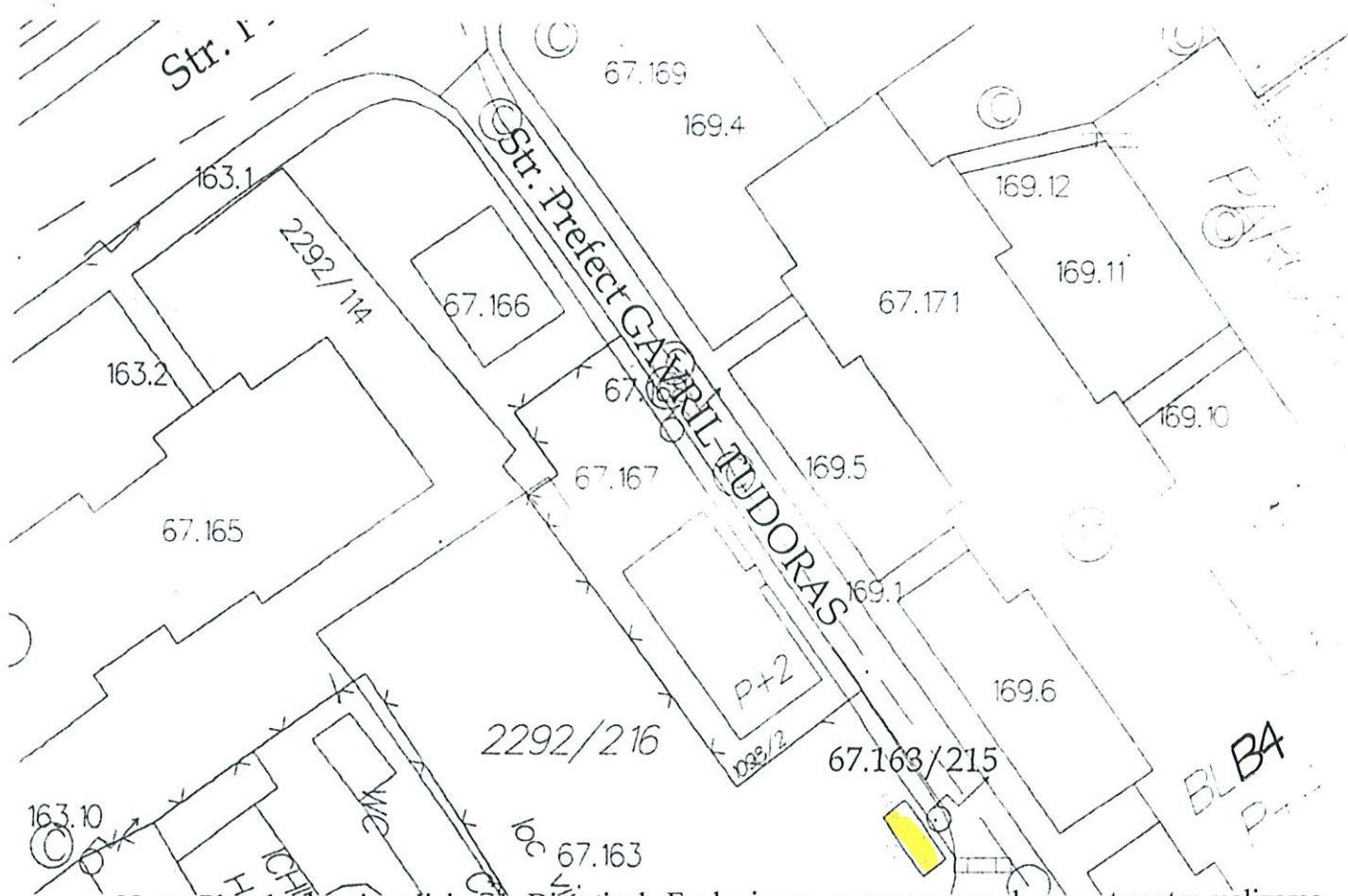
Plan nr.8D



PLAN DE SITUAȚIE
SCARA 1 : 500

Adresa amplasament : B-dul Pref. Gavril Tudoraș fn., Sector 67

Terenul în suprafață de **14,52 mp**, identic cu parcela cadastrală nr. 67.163/215, este proprietatea **municipiului Suceava - domeniul public.**



Notă : Plan de situație solicitat de Direcția de Ecologizare- propunere amplasament pentru realizarea platformelor subterane pentru colectarea deșeurilor municipale.

Întocmit: I. Birnicu

Data : 20.01.2017

Șef serviciu: I. Floriștean

Plan nr.9D

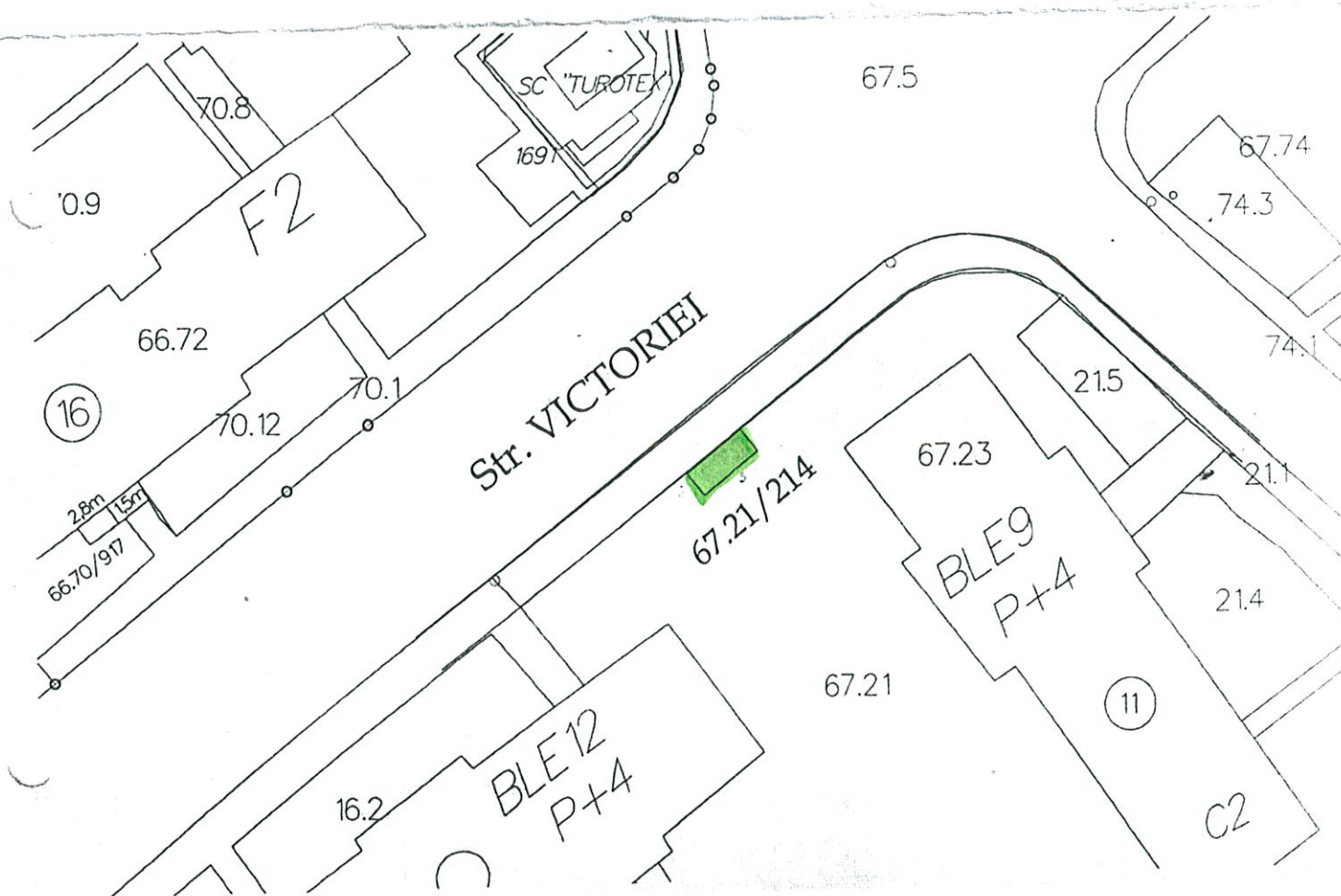


PLAN DE SITUAȚIE
SCARA 1 : 500

Adresa amplasament : str. Victoriei f.n. Sector 67

Situația juridică a terenului:

Terenul în suprafață de **14,52 mp**, identic cu parcela cadastrală nr. 67.21/214, este proprietatea municipiului Suceava - **domeniul public**.



Notă : Plan de situație solicitat de Direcția de Ecologizare- propunere amplasament pentru realizarea platformelor subterane pentru colectarea deșeurilor municipale.

Întocmit: I. Birnicu

Data : 16.01.2017

Șef serviciu: I. Floristean

Plan nr.10 D

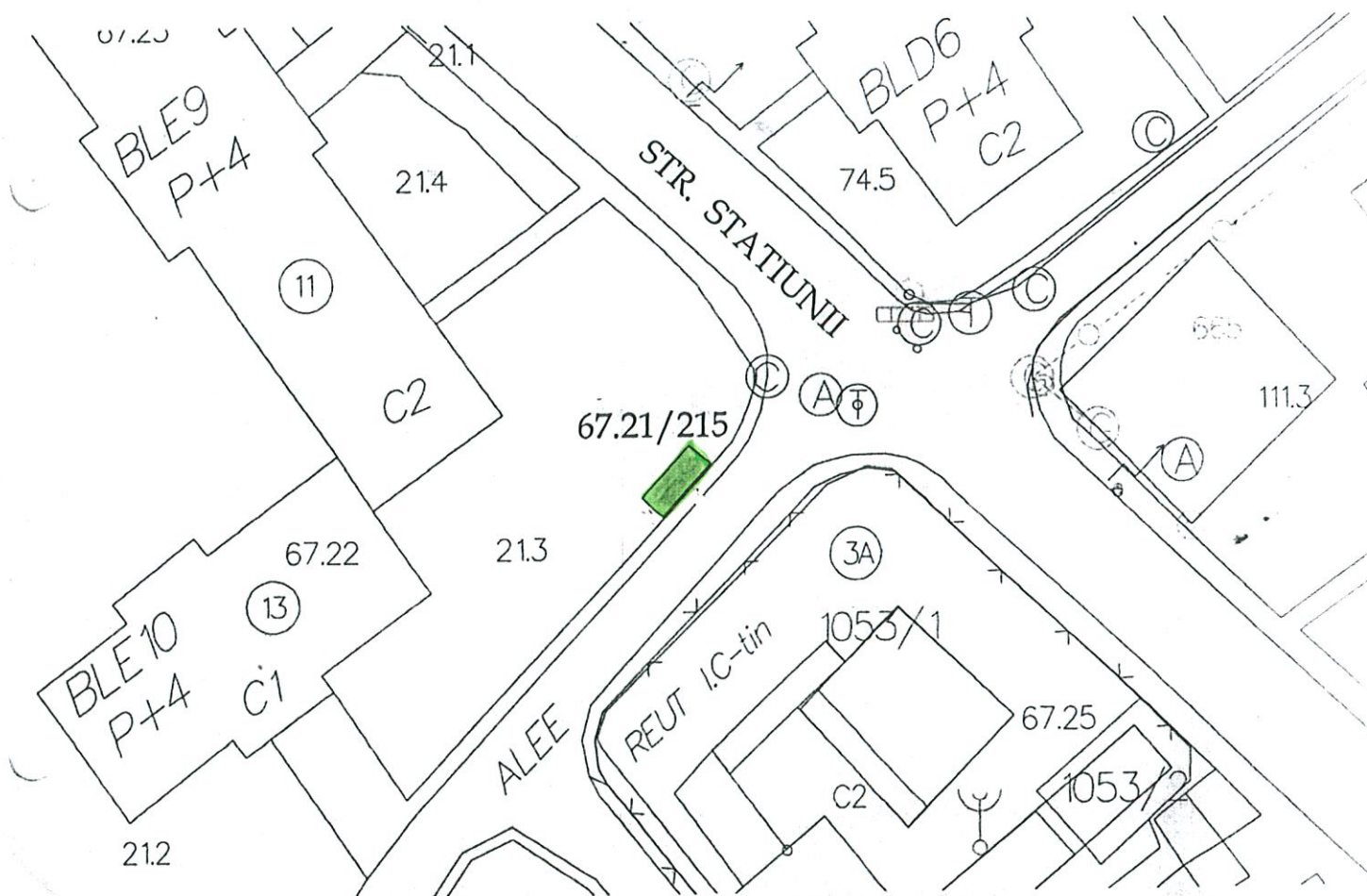


PLAN DE SITUAȚIE
SCARA 1 : 500

Adresa amplasament : str. Stațiunii f.n. Sector 67

Situația juridică a terenului:

Terenul în suprafață de **14,52 mp**, identic cu parcela cadastrală nr. 67.21/215, este proprietatea **municipiului Suceava - domeniul public.**



Notă : Plan de situație solicitat de Direcția de Ecologizare- propunere amplasament pentru realizarea platformelor subterane pentru colectarea deșeurilor municipale.

Întocmit: I.Birnicu

Data : 16.01.2017

Șef serviciu: I. Floriștean

Plan nr.11 D



PLAN DE SITUAȚIE
SCARA 1 : 500

Adresa amplasament : str. Viitorului f.n. Sector 67

Situația juridică a terenului:

Terenul în suprafață de **14,52 mp**, identic cu parcela cadastrală nr. 67.96/215, este proprietatea **municipiului Suceava - domeniul public.**



Notă : Plan de situație solicitat de Direcția de Ecologizare- propunere amplasament pentru realizarea platformelor subterane pentru colectarea deșeurilor municipale.

Întocmit: I. Birnicu

Data : 16.01.2017

Șef serviciu: I. Floriștean

Plan nr.12 D

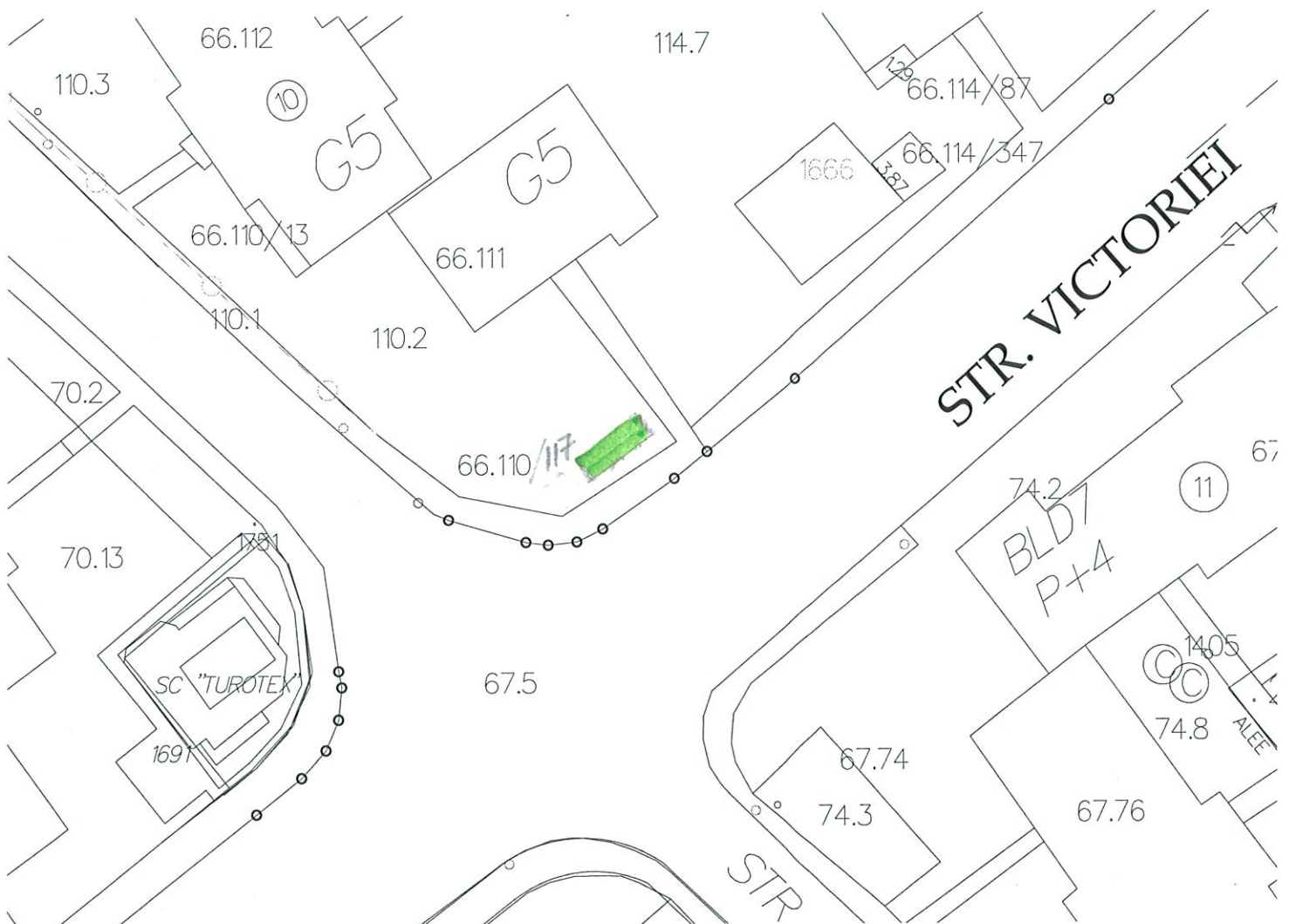


PLAN DE SITUAȚIE
SCARA 1 : 500

Adresa amplasament : str. Victoriei f.n. Sector 66

Situația juridică a terenului:

Terenul în suprafață de **14,52 mp**, identic cu parcela cadastrală nr. 66.110/117, este proprietatea **municipiului Suceava - domeniul public.**



Notă : Plan de situație solicitat de Direcția de Ecologizare- propunere amplasament pentru realizarea platformelor subterane pentru colectarea deșeurilor municipale.

Întocmit: I. Birnicu

Data : 19.01.2017

Șef serviciu: I. Floriștean

Plan nr.13 D

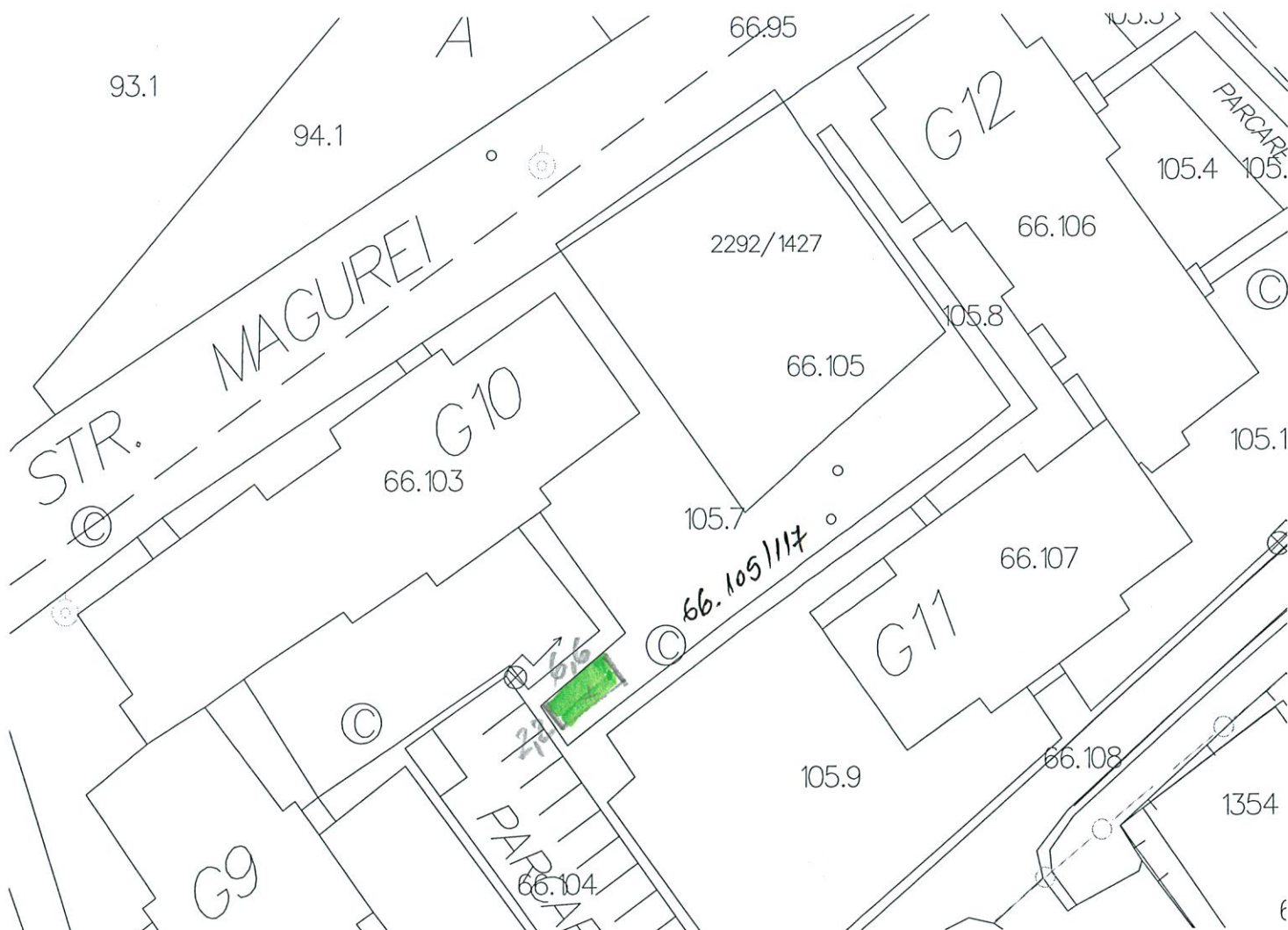


PLAN DE SITUAȚIE
SCARA 1 : 500

Adresa amplasament : str. Măgurei f.n. Sector 66

Situația juridică a terenului:

Terenul în suprafață de **14,52 mp**, identic cu parcela cadastrală nr. 66.105/117, este proprietatea **municipiului Suceava - domeniul public.**



Notă : Plan de situație solicitat de Direcția de Ecologizare- propunere amplasament pentru realizarea platformelor subterane pentru colectarea deșeurilor municipale.

Întocmit: I. Birnicu

Data : 19.01.2017

Șef serviciu: I. Floriștean

Plan nr.14 D