

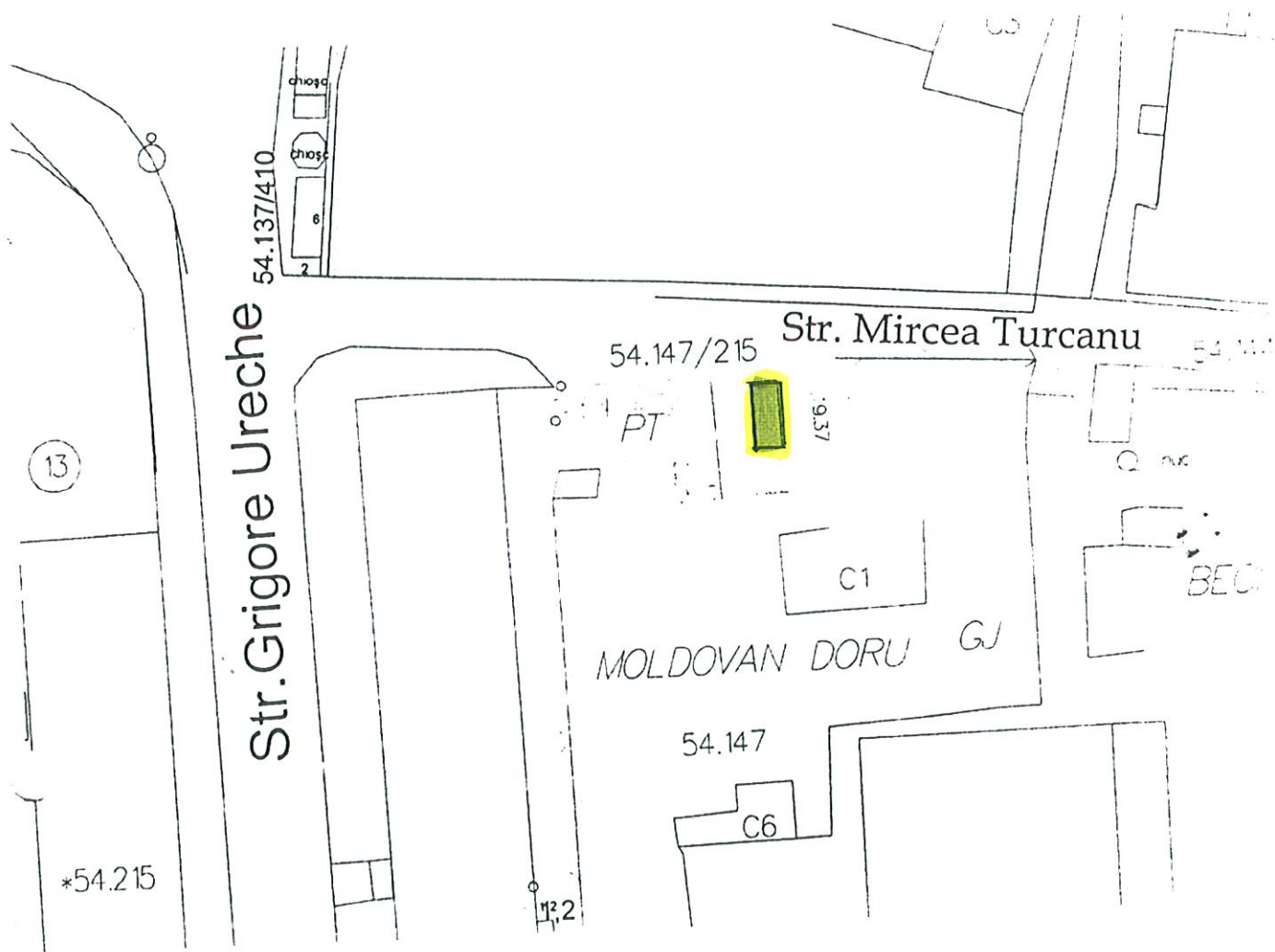


PLAN DE SITUAȚIE
SCARA 1 : 500

Adresa amplasament : str. Mircea Țurcanu f.n. Sector 54

Situația juridică a terenului:

Terenul în suprafață de 14,52 mp, identic cu parcela cadastrală nr. 54.147/215, este proprietatea municipiului Suceava - domeniul public.



Notă : Plan de situație solicitat de Direcția de Ecologizare- propunere amplasament pentru realizarea platformelor subterane pentru colectarea deșeurilor municipale.

Întocmit: I. Birnicu

Data : 16.01.2017

Șef serviciu: I. Floriștean

Plan nr.38 D



PLAN DE SITUAȚIE
SCARA 1 : 500

Adresa amplasament : str. Mircea Țucanu f.n., Sector 54

Situația juridică a terenului:

Terenul în suprafață de 14,52 mp, identic cu parcela cadastrală nr. 54.147/214, este proprietatea municipiului Suceava - domeniul public.



Notă : Plan de situație solicitat de Direcția de Ecologizare- propunere amplasament pentru realizarea platformelor subterane pentru colectarea deșeurilor municipale.

Întocmit: I. Birnicu

Data : 20.01.2017

Șef serviciu: I. Floriștean

Plan nr.39 D

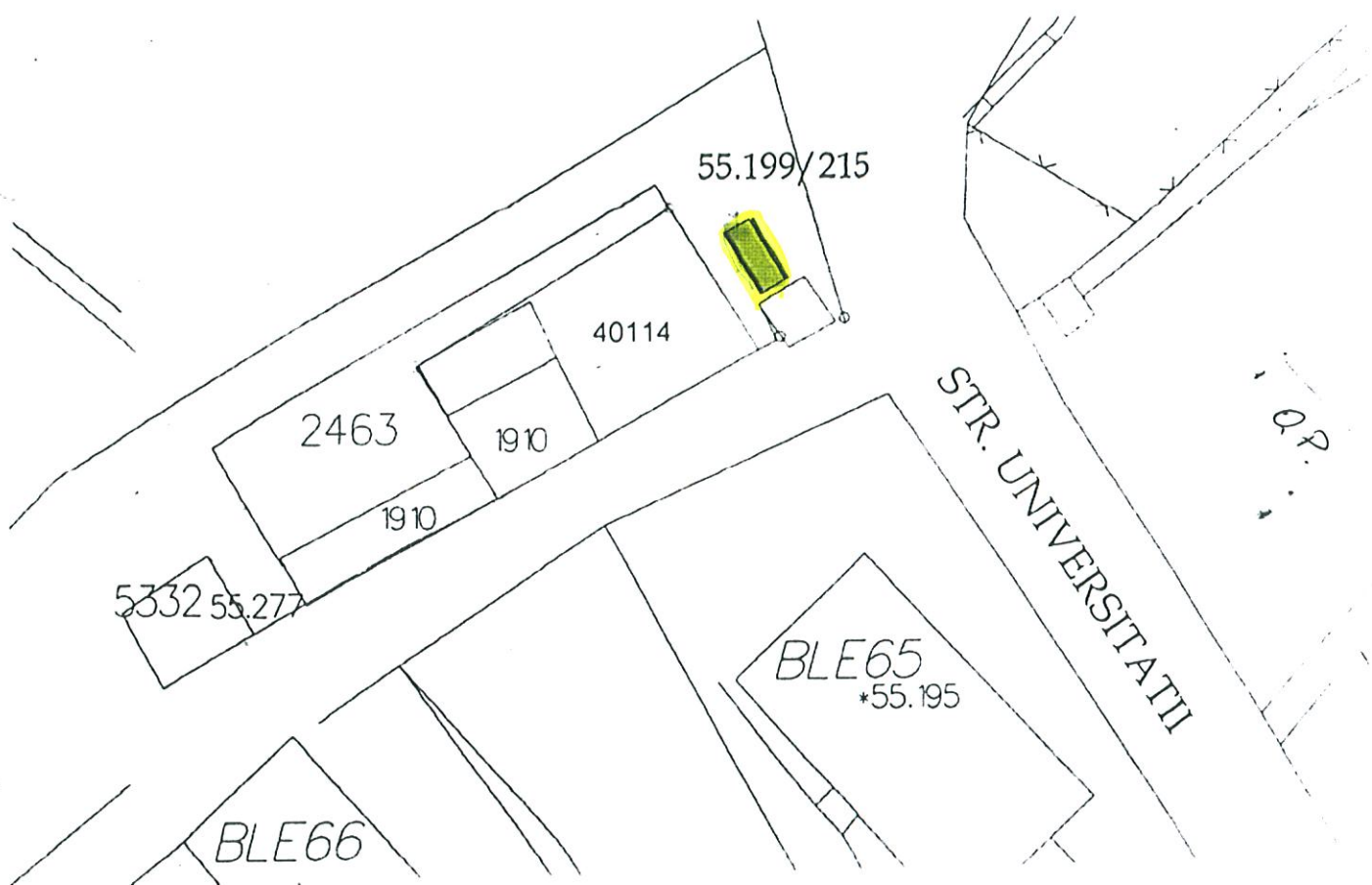


PLAN DE SITUAȚIE
SCARA 1 : 500

Adresa amplasament : str. Universității f.n., Sector 55

Situația juridică a terenului:

Terenul în suprafață de 14,52 mp, identic cu parcela cadastrală nr. 55.199/215, este proprietatea municipiului Suceava - domeniul public.



Notă : Plan de situație solicitat de Direcția de Ecologizare- propunere amplasament pentru realizarea platformelor subterane pentru colectarea deșeurilor municipale.

Întocmit: I. Birnicu

Data : 20.01.2017

Șef serviciu: I. Floriștean

Plan nr.40 D

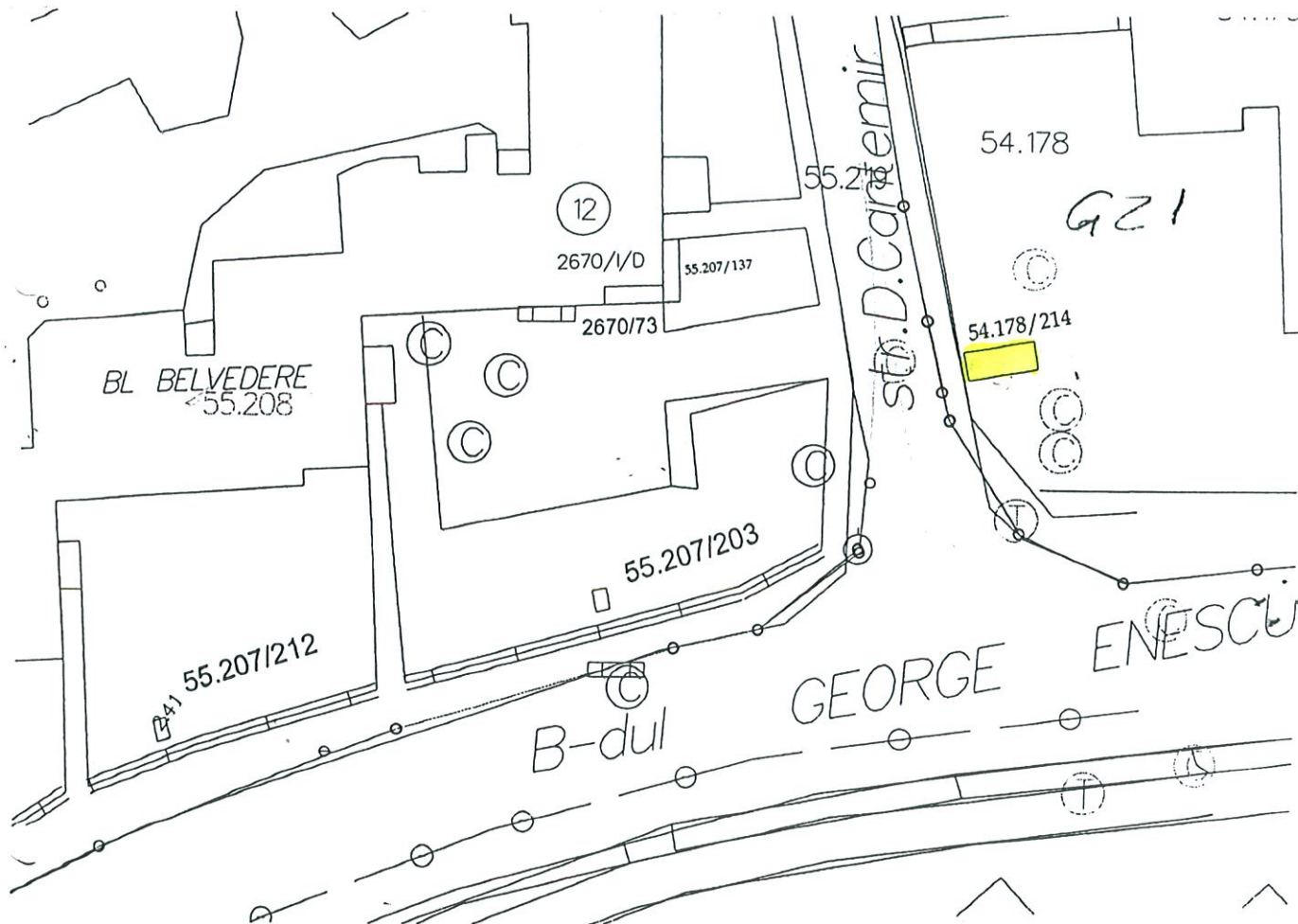


PLAN DE SITUAȚIE
SCARA 1 : 500

Adresa amplasament : str. Dimitrie Cantemir f.n. Sector 54 .

Situația juridică a terenului:

Terenul în suprafață de 14,52 mp, identic cu parcela cadastrală nr. 54.178/214, este proprietatea municipiului Suceava - domeniul public.



Notă : Plan de situație solicitat de Direcția de Ecologizare- propunere amplasament pentru realizarea platformelor subterane pentru colectarea deșeurilor municipale.

Întocmit: I. Birnicu

Data : 16.01.2017

Șef serviciu: I. Floriștean

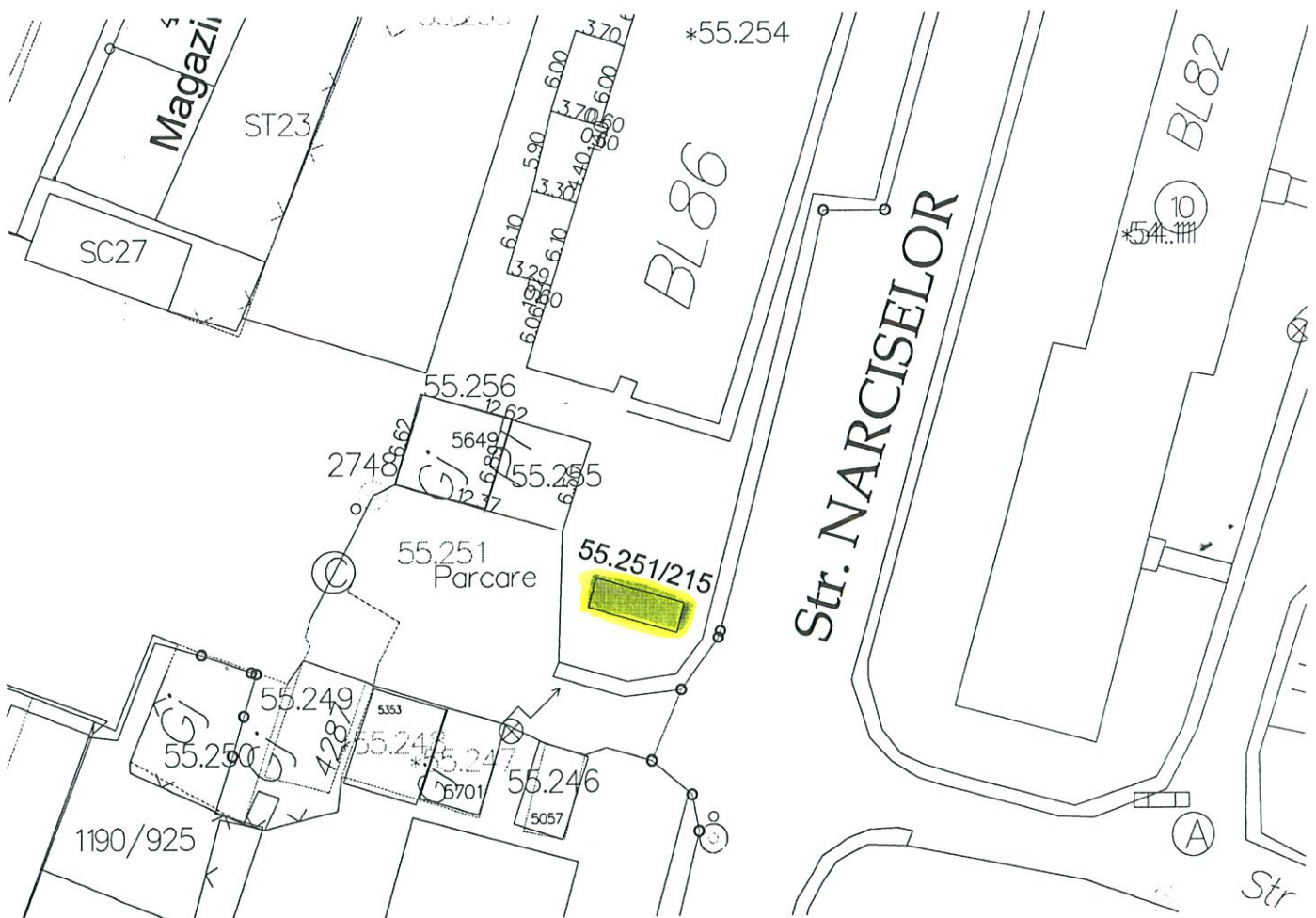
Plan nr.41 D

PLAN DE SITUAȚIE
SCARA 1 : 500

Adresa amplasament : str. Narciselor f.n. Sector 55

Situația juridică a terenului:

Terenul în suprafață de 14,52 mp, identic cu parcela cadastrală nr. 55.251/215, este proprietatea municipiului Suceava - domeniul public.



Notă : Plan de situație solicitat de Direcția de Ecologizare- propunere amplasament pentru realizarea platformelor subterane pentru colectarea deșeurilor municipale.

Întocmit: I. Birnicu



Data : 16.01.2017

Șef serviciu: I. Floriștean



Plan nr.42 D

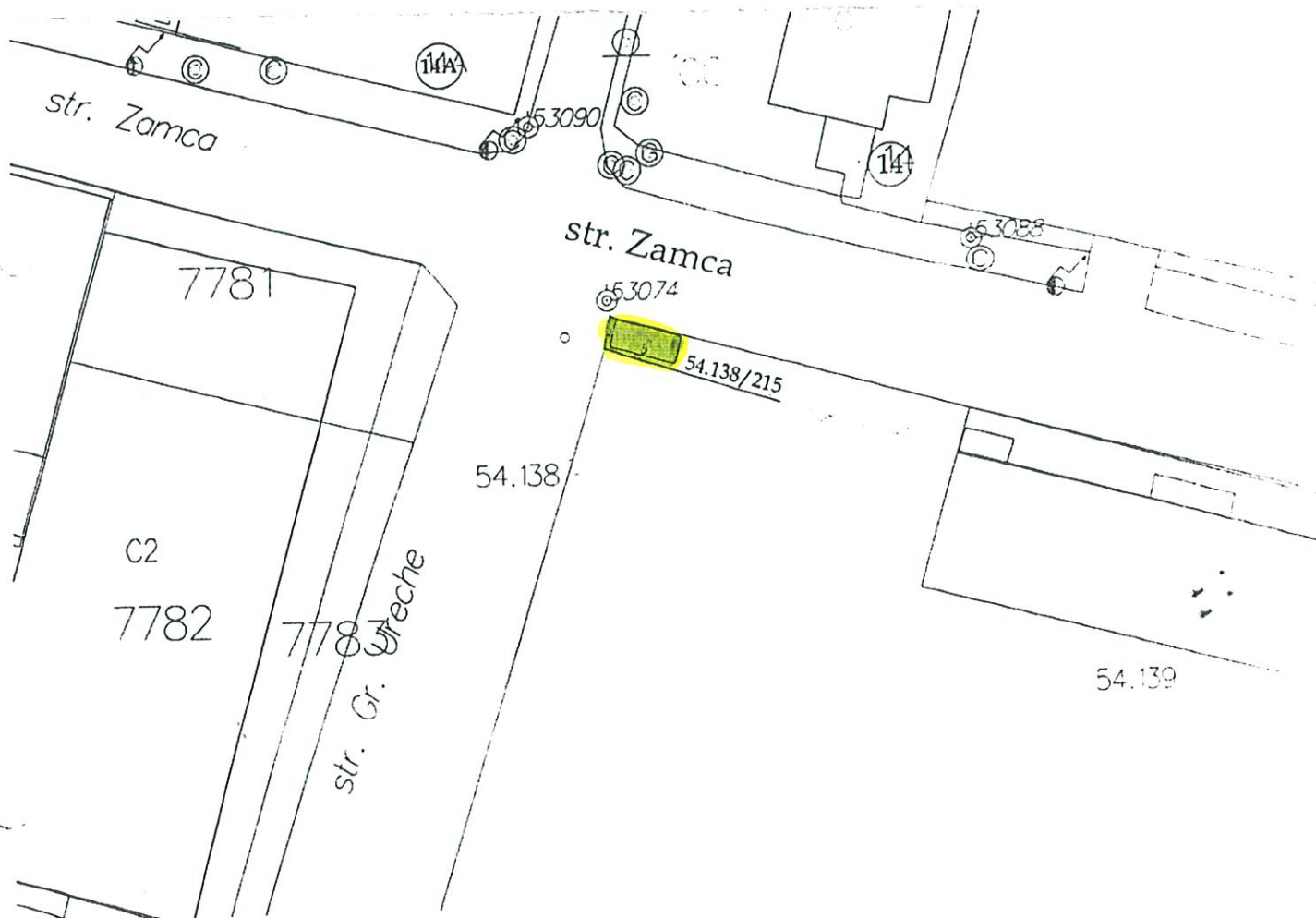


PLAN DE SITUAȚIE
SCARA 1 : 500

Adresa amplasament : str. Zamca f.n. Sector 54

Situația juridică a terenului:

Terenul în suprafață de **14,52 mp**, identic cu parcela cadastrală nr. 54.138/215, este proprietatea municipiului Suceava - domeniul public.



Notă : Plan de situație solicitat de Direcția de Ecologizare- propunere amplasament pentru realizarea platformelor subterane pentru colectarea deșeurilor municipale.

Întocmit: I. Birnicu

Data : 16.01.2017

Șef serviciu: I. Floriștean

Plan nr.43 D

