

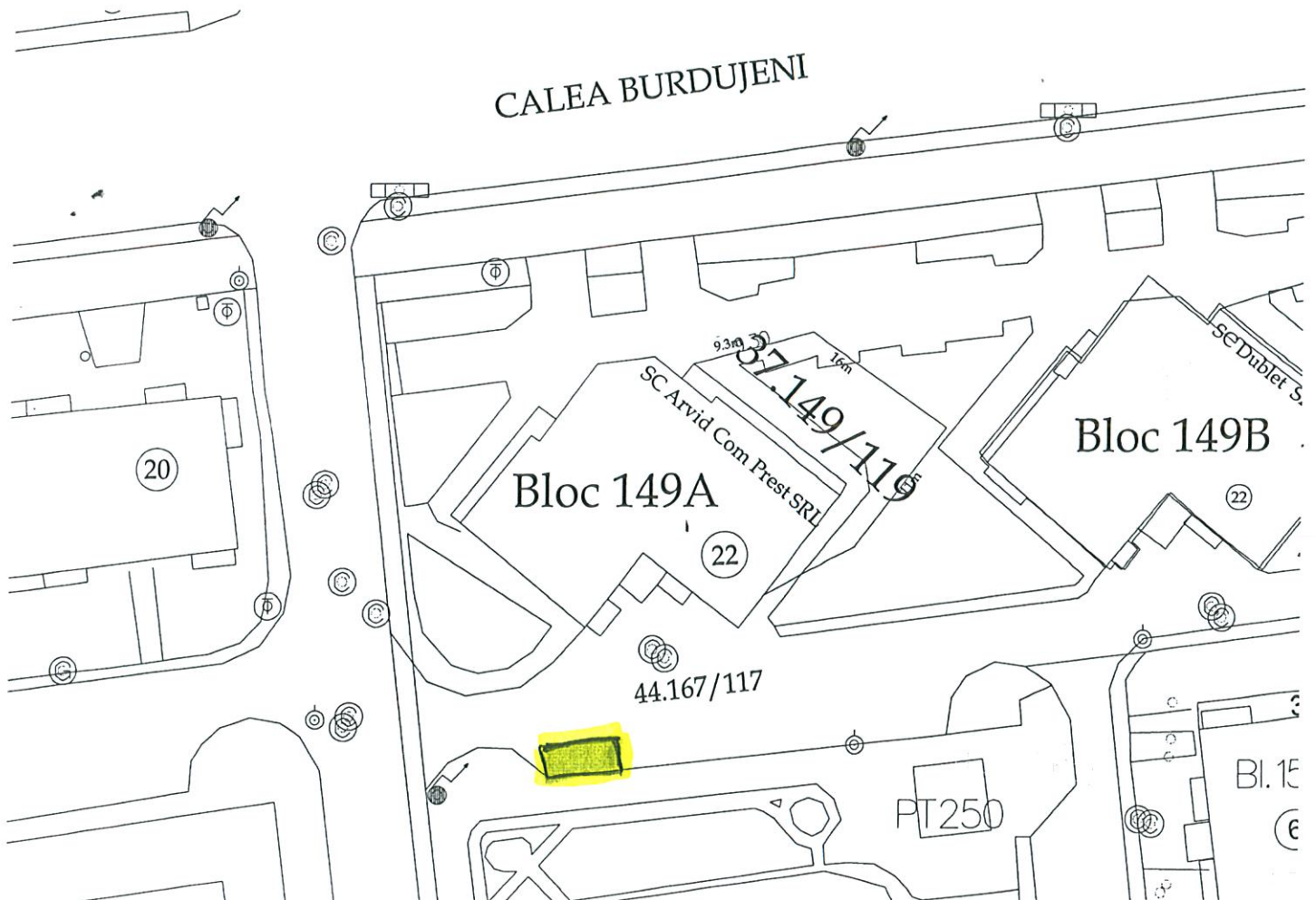


PLAN DE SITUAȚIE
SCARA 1 : 500

Adresa amplasament : str. Calea Burdujeni f.n., Sector 44

Situația juridică a terenului:

Terenul în suprafață de 10 mp, identic cu parcela cadastrală nr. 44.167/117, este proprietatea municipiului Suceava - domeniul public.



Notă : Plan de situație solicitat de Direcția de Ecologizare- propunere amplasament pentru realizarea platformelor subterane pentru colectarea deșeurilor municipale.

Întocmit: I.Birnicu

Data : 20.01.2017

Șef serviciu: I. Floriștean

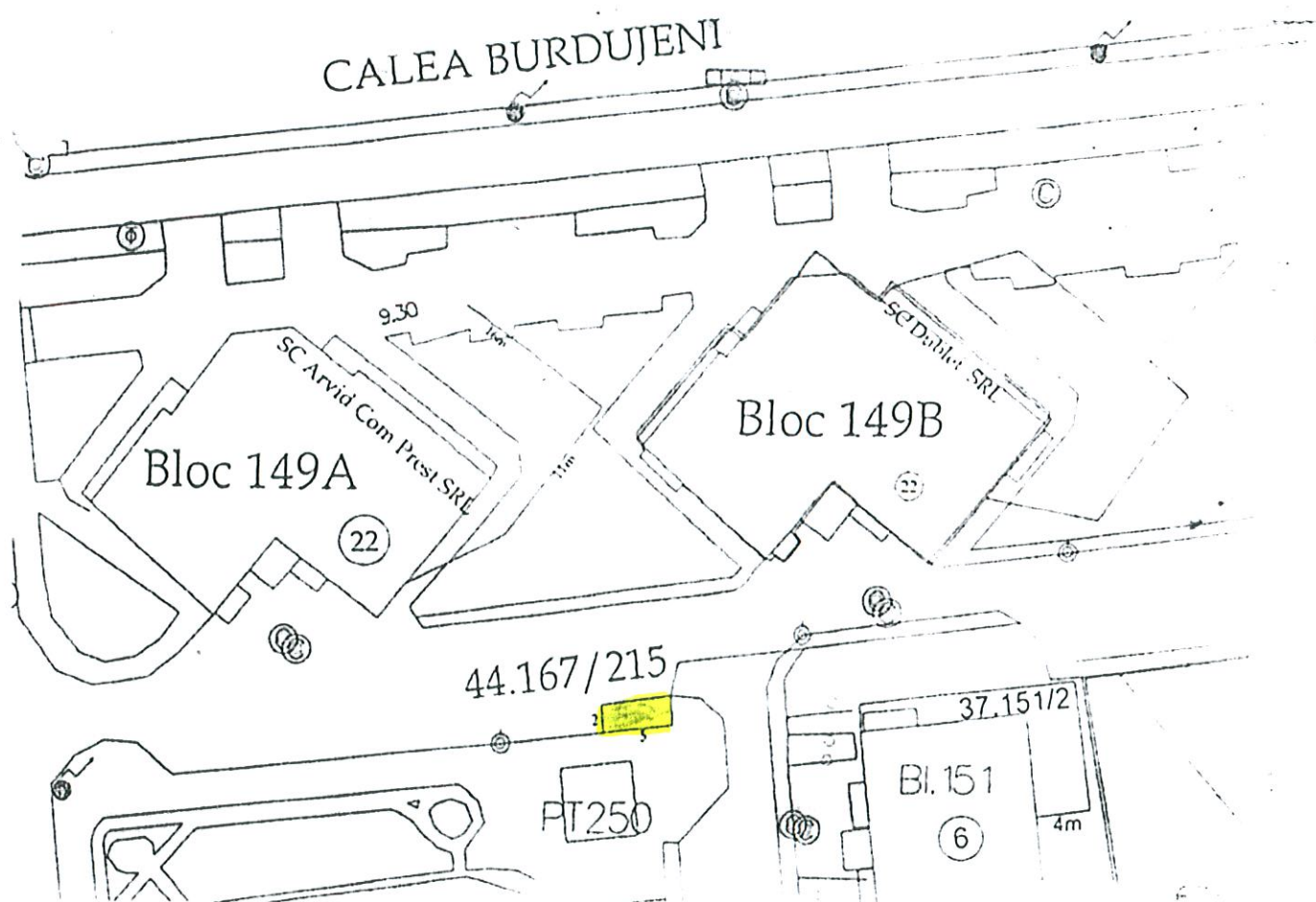
Plan nr.74 E



PLAN DE SITUAȚIE
SCARA 1 : 500

Adresa amplasament : str. Calea Burdujeni fn., Sector 44

Terenul în suprafață de 10 mp, identic cu parcela cadastrală nr. 44.167/215, este proprietatea municipiului Suceava - domeniul public.



Notă : Plan de situație solicitat de Direcția de Ecologizare- propunere amplasament pentru realizarea platformelor subterane pentru colectarea deșeurilor municipale.

Întocmit: I. Birnicu

Data : 20.01.2017

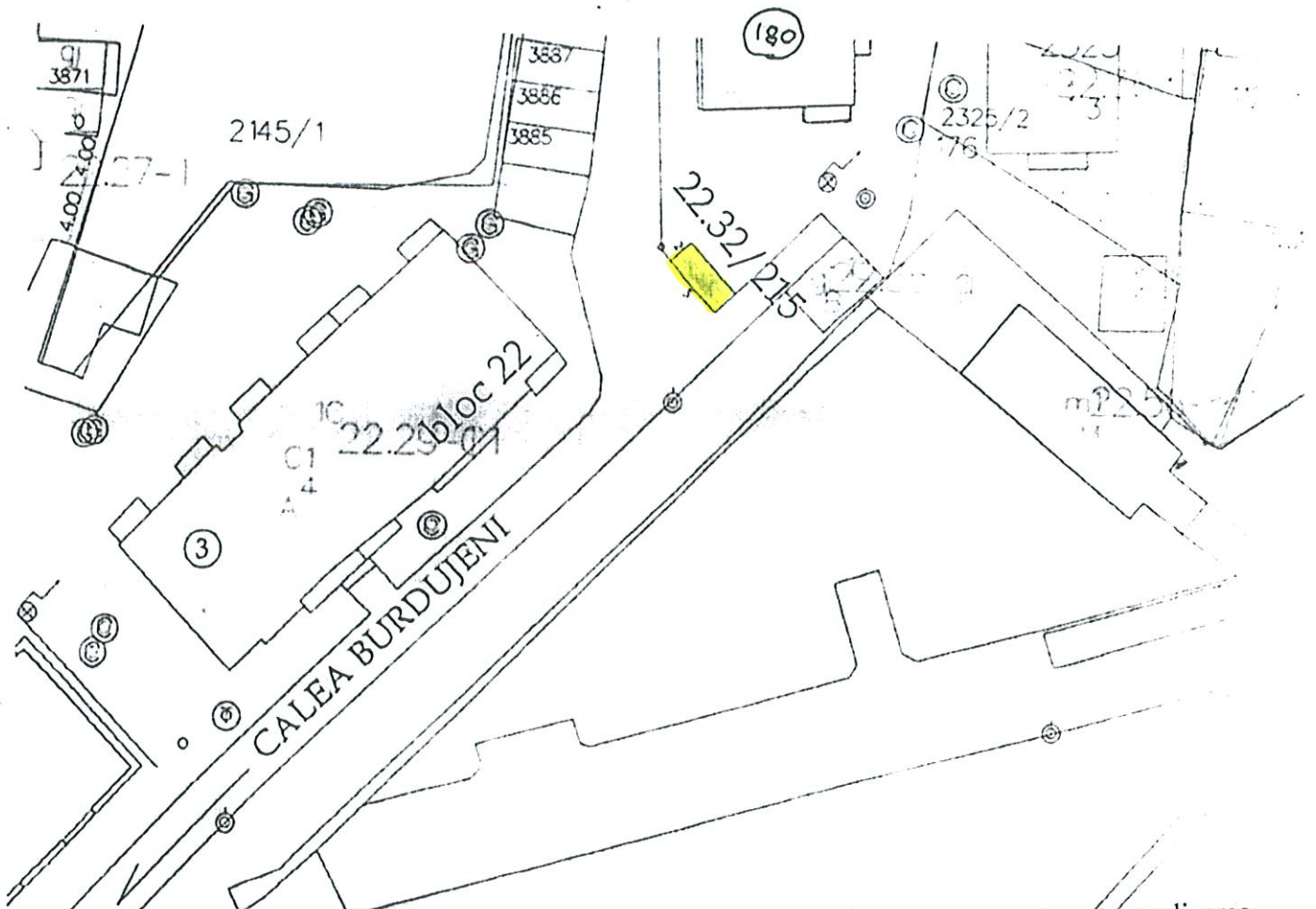
Șef serviciu: I. Floriștean

Plan nr.75 E



PLAN DE SITUAȚIE
SCARA 1 : 500

Adresa amplasament : str. Calea Burdujeni fn., Sector 22
Terenul în suprafață de 10 mp, identic cu parcela cadastrală nr. 22.32/215, este proprietatea municipiului Suceava - domeniul public.



Notă : Plan de situație solicitat de Direcția de Ecologizare- propunere amplasament pentru realizarea platformelor subterane pentru colectarea deșeurilor municipale.

Întocmit: I. Birnicu

Data : 20.01.2017

Șef serviciu: I. Floriștean

Plan nr.76 E

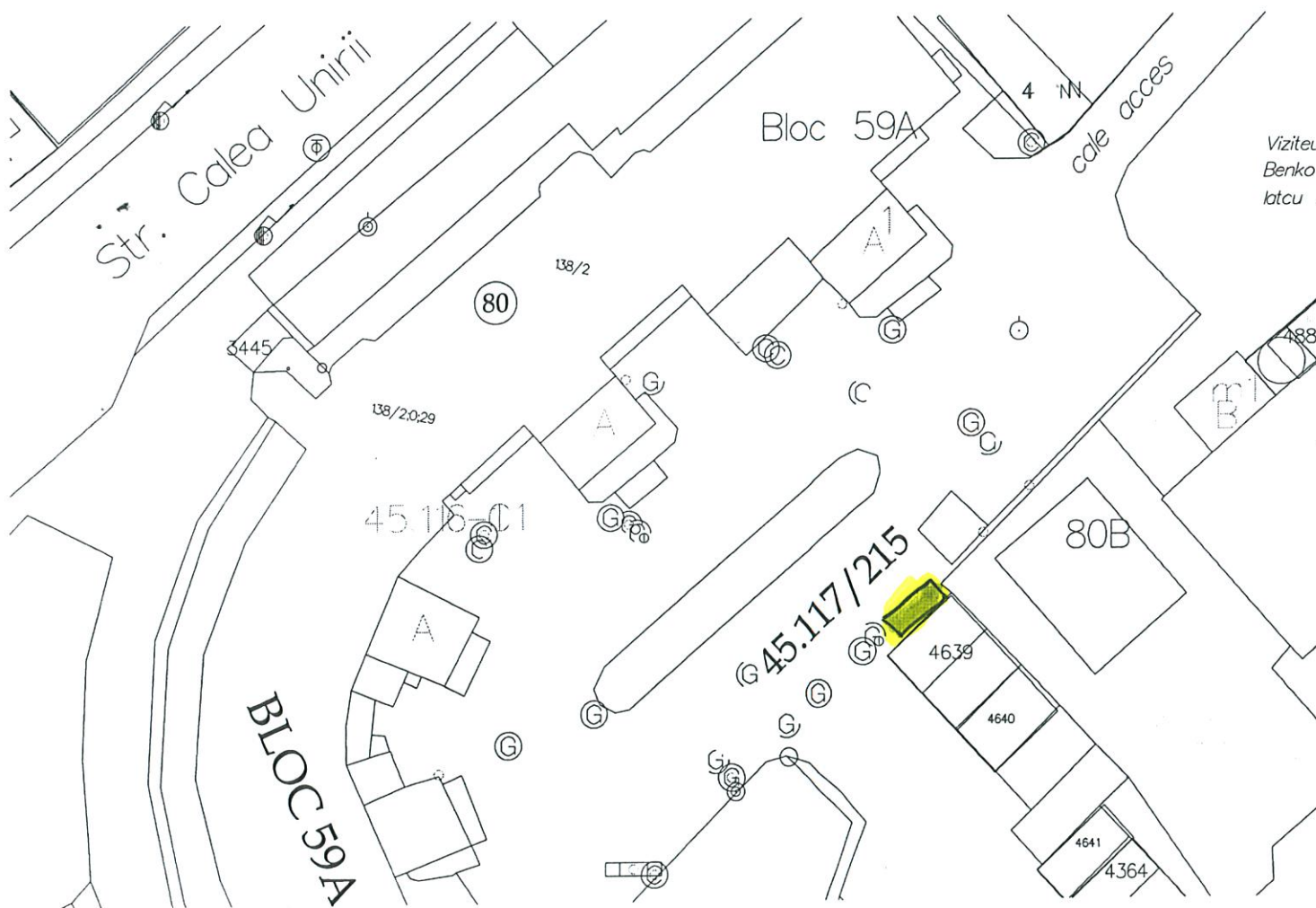


PLAN DE SITUAȚIE
SCARA 1 : 500

Adresa amplasament : str. Calea Unirii f.n., Sector 45

Situația juridică a terenului:

Terenul în suprafață de 10 mp, identic cu parcela cadastrală nr. 45.117/215, este proprietatea municipiului Suceava - domeniul public.



Notă : Plan de situație solicitat de Direcția de Ecologizare- propunere amplasament pentru realizarea platformelor subterane pentru colectarea deșeurilor municipale.

Întocmit: I. Birnicu

Data : 20.01.2017

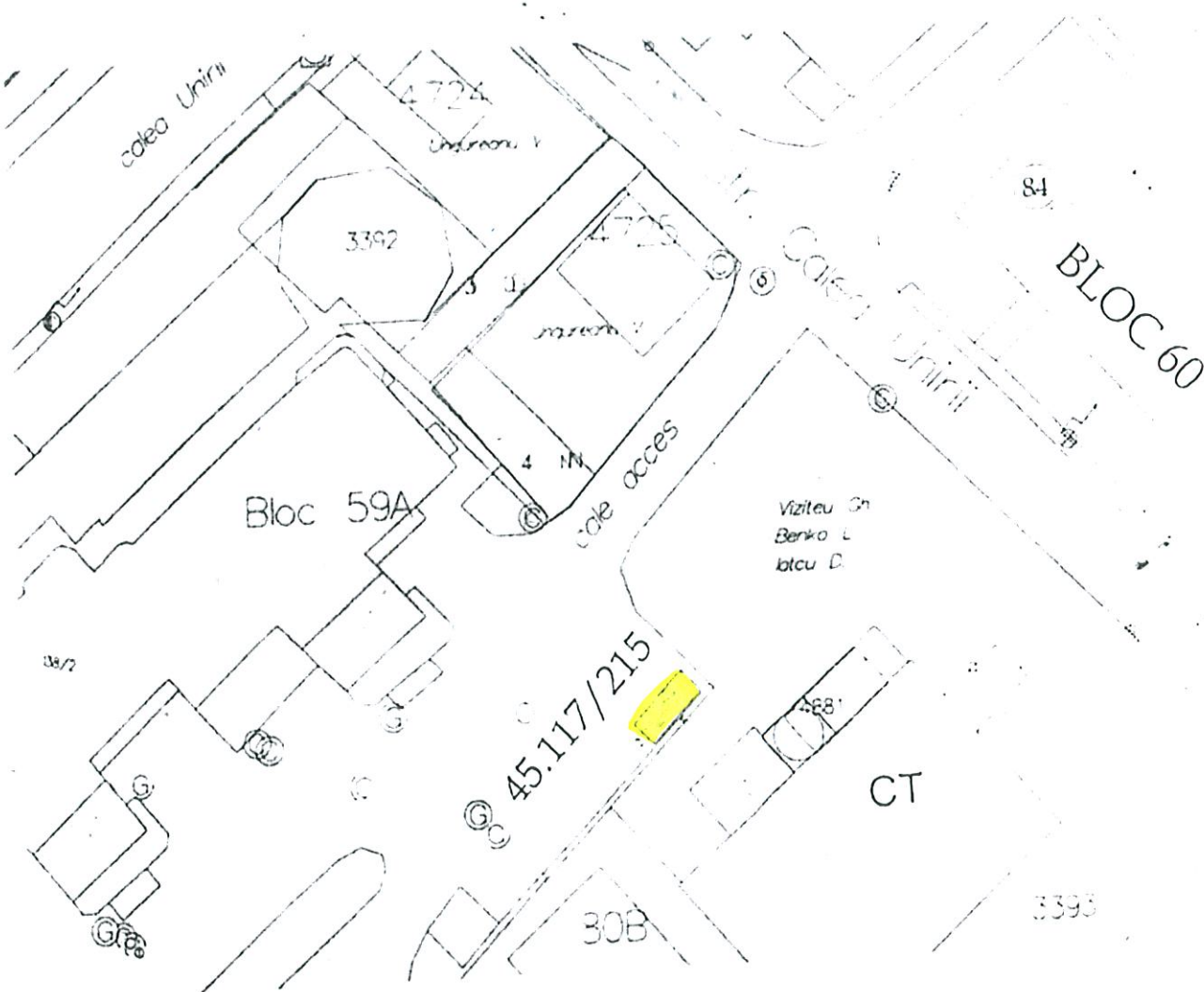
Șef serviciu: I. Floriștean

Plan nr.77 E



PLAN DE SITUAȚIE
SCARA 1 : 500

Adresa amplasament : str. Calea Unirii fn., Sector 45
Terenul în suprafață de 10 mp, identic cu parcela cadastrală nr. 45.117/215, este proprietatea municipiului Suceava - domeniul public.



Notă : Plan de situație solicitat de Direcția de Ecologizare- propunere amplasament pentru realizarea platformelor subterane pentru colectarea deșeurilor municipale.

Întocmit: I. Birnicu

Data : 20.01.2017

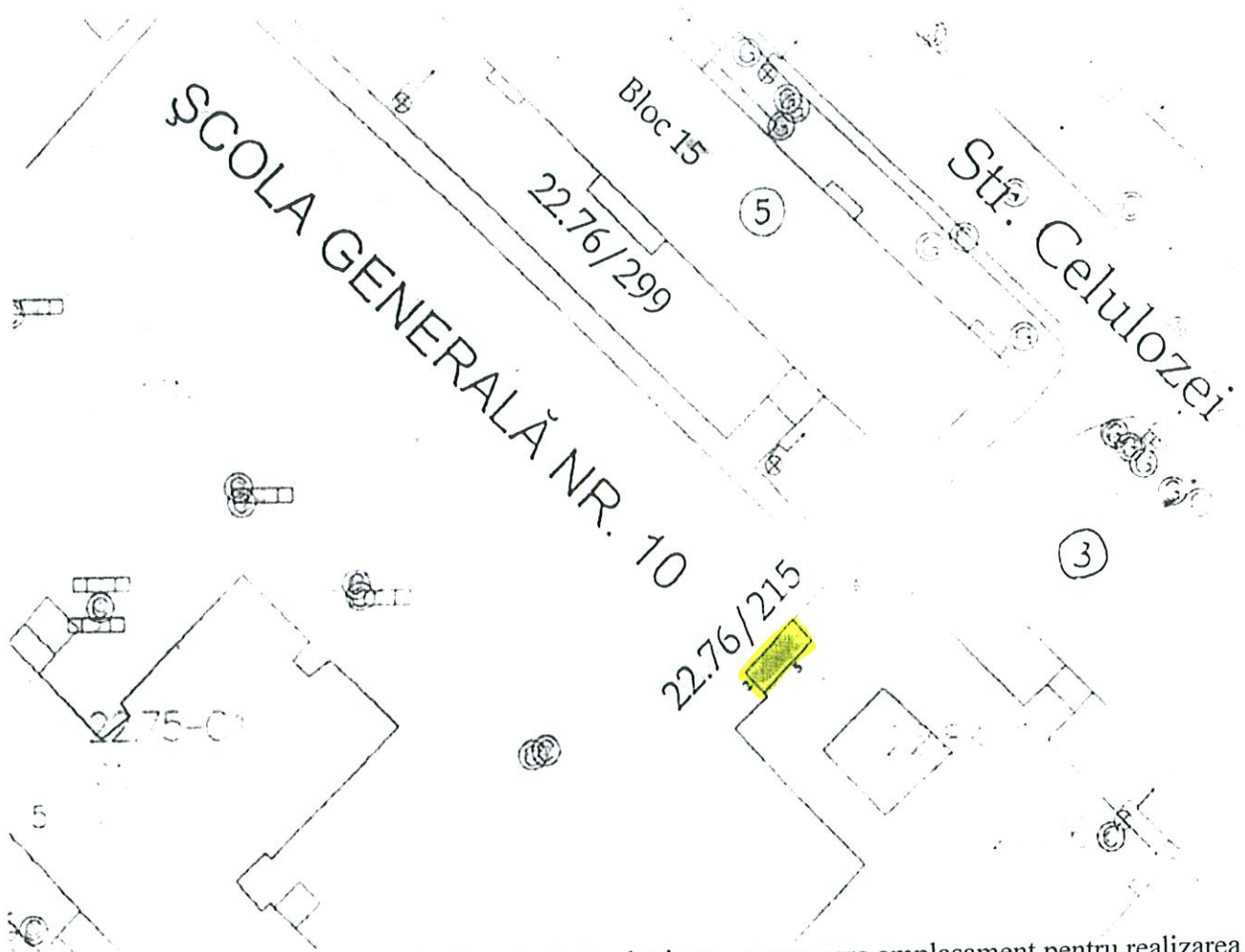
Șef serviciu: I. Floriștean

Plan nr.78 E



PLAN DE SITUAȚIE
SCARA 1 : 500

Adresa amplasament : str. Celulozei fn., Sector 22
Terenul în suprafață de 10 mp, identic cu parcela cadastrală nr. 22.76/215, este proprietatea municipiului Suceava - domeniul public.



Notă : Plan de situație solicitat de Direcția de Ecologizare- platformelor subterane pentru colectarea deșeurilor municipale. propunere amplasament pentru realizarea

Întocmit: I. Birnicu

Data : 20.01.2017

Șef serviciu: I. Floriștean

Plan nr.79 E



PLAN DE SITUAȚIE
SCARA 1 : 500

Adresa amplasament : str. Cuza Vodă fn., Sector 45
Terenul în suprafață de 10 mp, identic cu parcela cadastrală nr. 45.84/215, este proprietatea municipiului Suceava - domeniul public.



Notă : Plan de situație solicitat de Direcția de Ecologizare - propunere amplasament pentru realizarea platformelor subterane pentru colectarea deșeurilor municipale.

Întocmit: I. Birnicu

Data : 20.01.2017

Șef serviciu: I. Floriștean

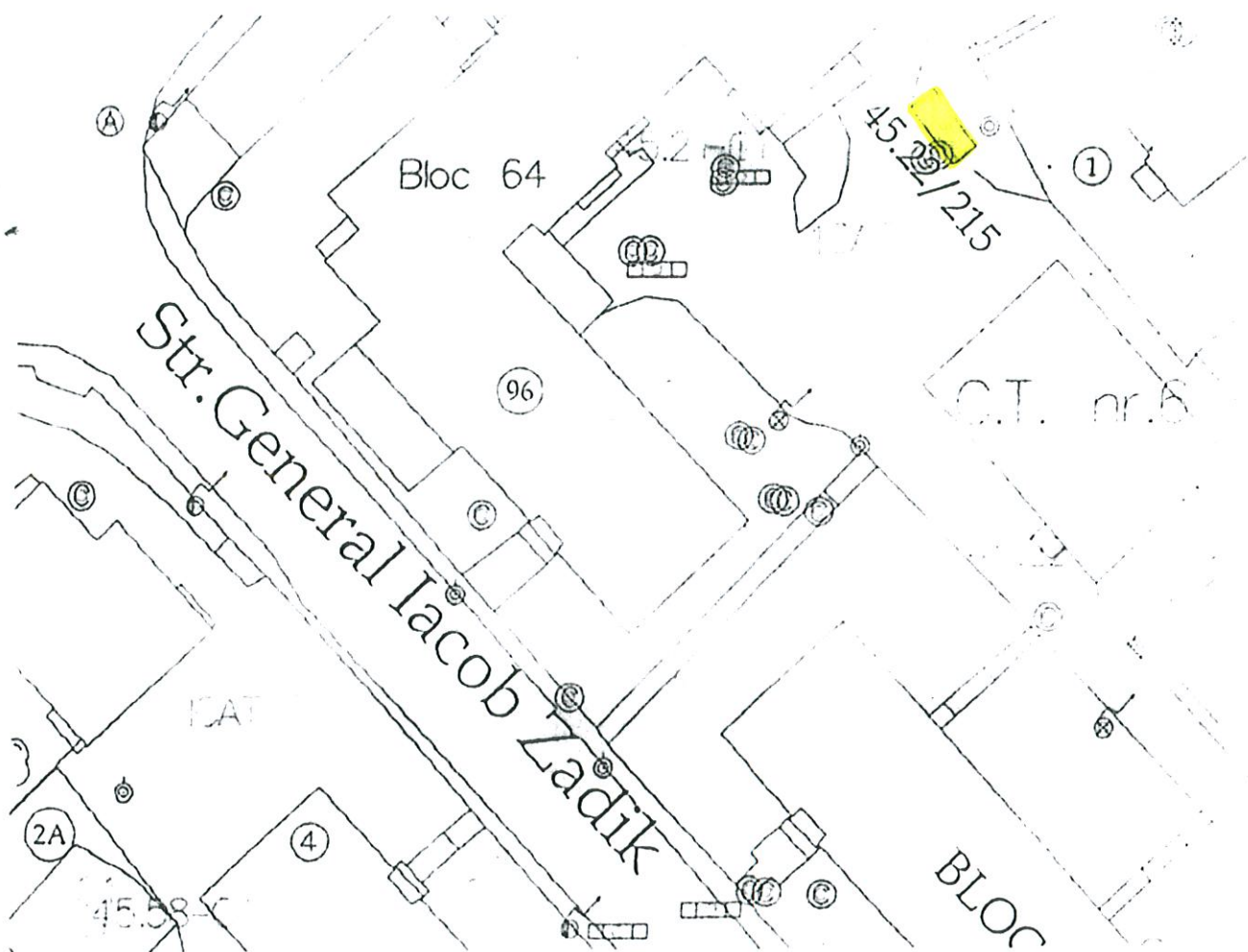
Plan nr.80 E



PLAN DE SITUAȚIE
SCARA 1 : 500

Adresa amplasament : str. General Iacob Zadik fn., Sector 45

Terenul în suprafață de 10 mp, identic cu parcela cadastrală nr. 45.22/215, este proprietatea municipiului Suceava - domeniul public.



Notă : Plan de situație solicitat de Direcția de Ecologizare- propunere amplasament pentru realizarea platformelor subterane pentru colectarea deșeurilor municipale.

Întocmit: I. Birnicu

Data : 20.01.2017

Șef serviciu: I. Floriștean

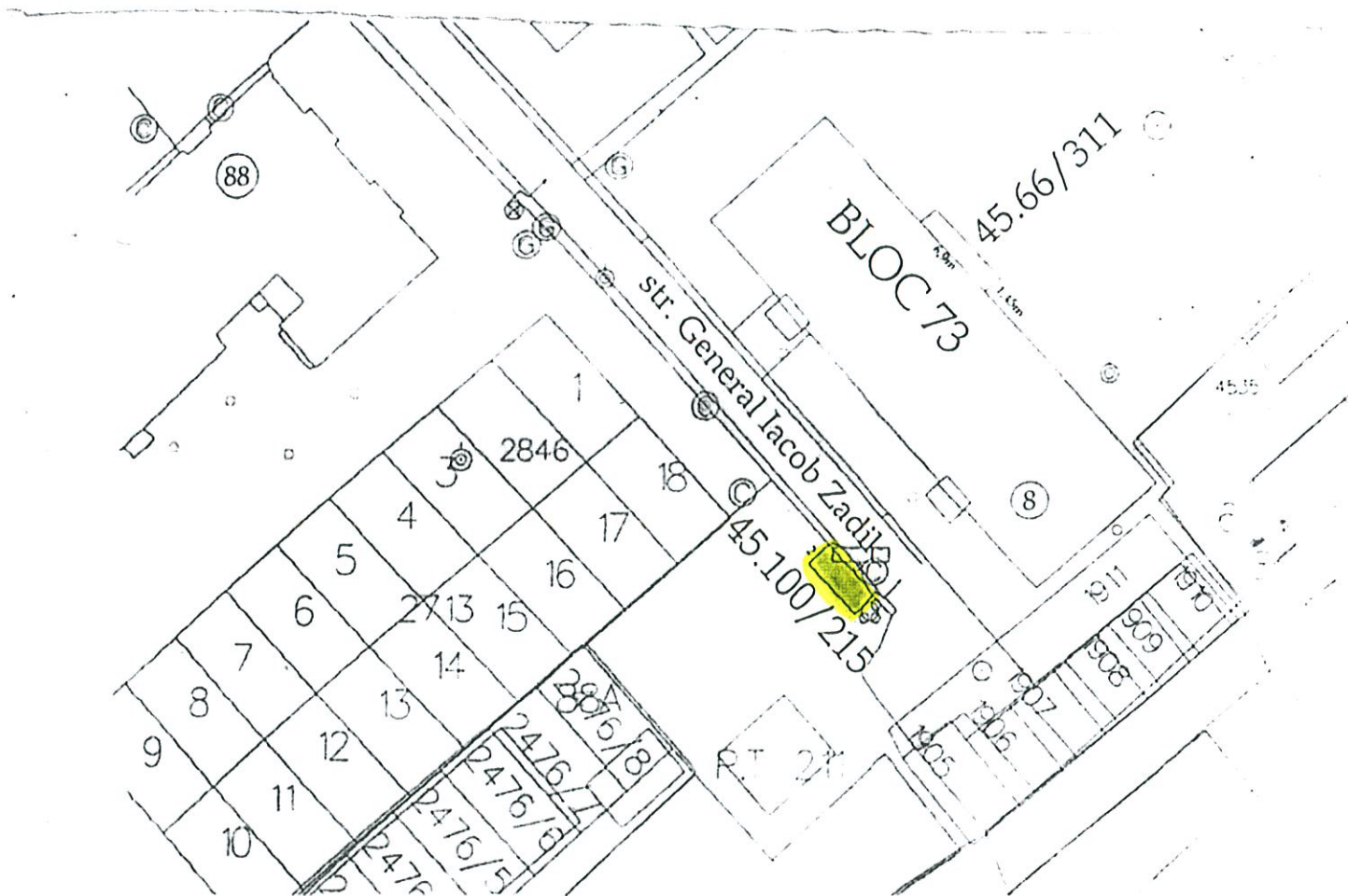
Plan nr.81 E



PLAN DE SITUAȚIE
SCARA 1 : 500

Adresa amplasament : str. General Iacob Zadik fn., Sector 45

Terenul în suprafață de 10 mp, identic cu parcela cadastrală nr. 45.100/215, este proprietatea municipiului Suceava - domeniul public.



Notă : Plan de situație solicitat de Direcția de Ecologizare- propunere amplasament pentru realizarea platformelor subterane pentru colectarea deșeurilor municipale.

Întocmit: I. Birnicu

Data : 20.01.2017

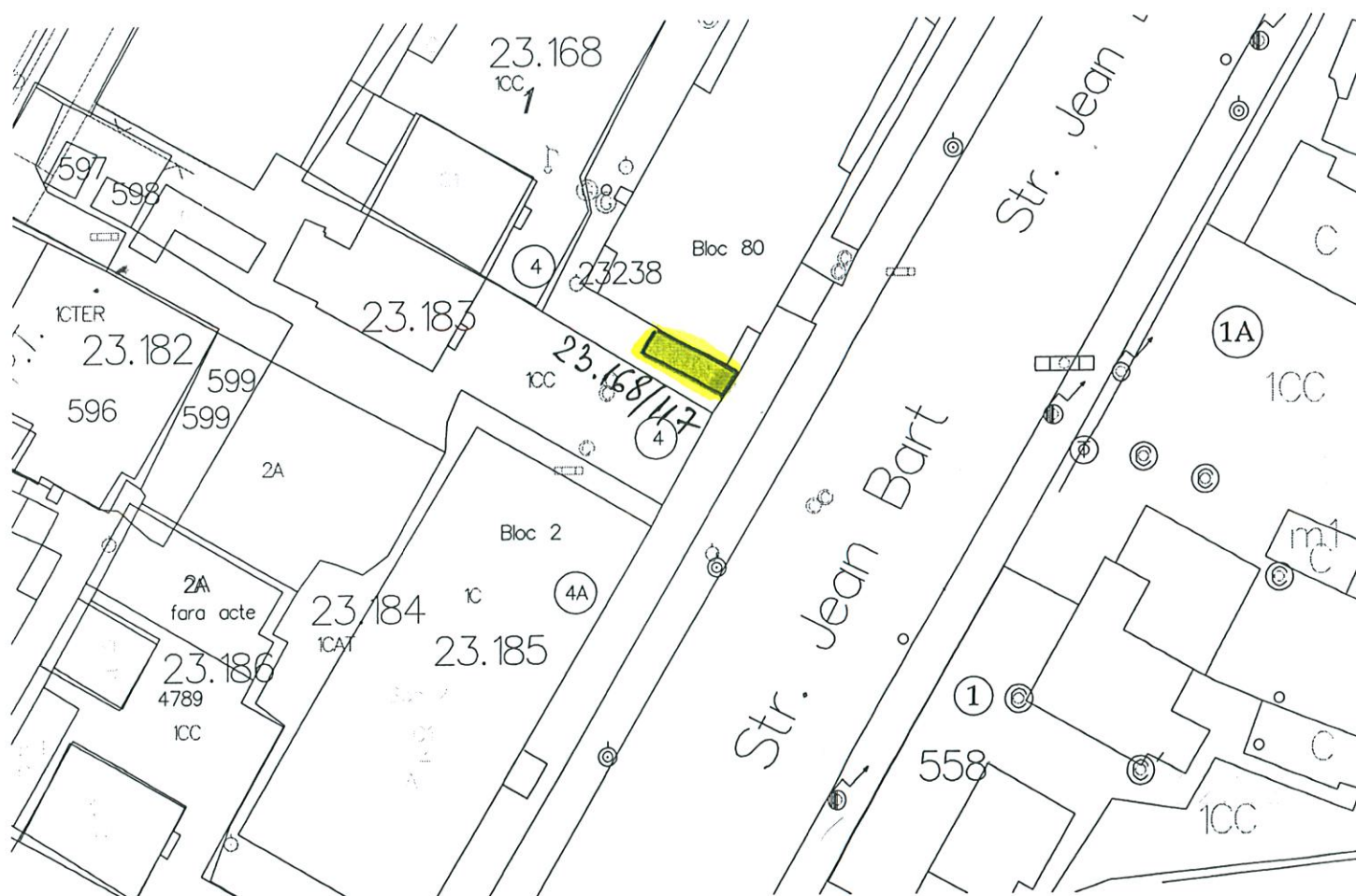
Șef serviciu: I. Floriștean

Plan nr.82 E

PLAN DE SITUAȚIE
SCARA 1 : 500

Adresa amplasament : str. Jean Bart fn., Sector 23

Terenul în suprafață de 10 mp, identic cu parcela cadastrală nr. 23.168/117, este proprietatea municipiului Suceava - domeniul public.



Notă : Plan de situație solicitat de Direcția de Ecologizare- propunere amplasament pentru realizarea platformelor subterane pentru colectarea deșeurilor municipale.

Întocmit: I. Birnicu



Data : 20.01.2017

Șef serviciu: I. Floriștean



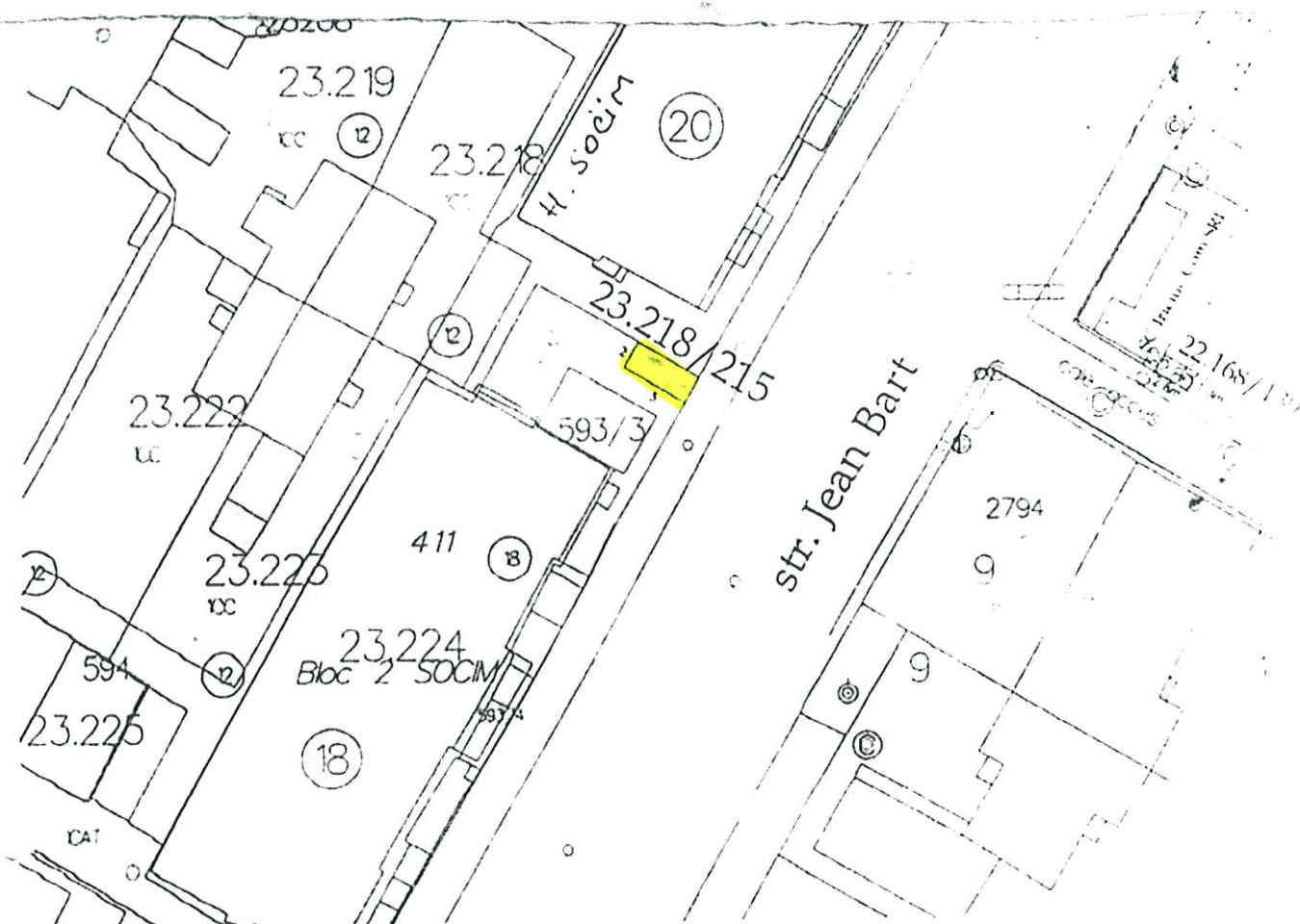
Plan nr.83 E



PLAN DE SITUAȚIE
SCARA 1 : 500

Adresa amplasament : str. Jean Bart fn., Sector 23

Terenul în suprafață de 10 mp, identic cu parcela cadastrală nr. 23.218/215, este proprietatea municipiului Suceava - domeniul public.



Notă : Plan de situație solicitat de Direcția de Ecologizare- propunere amplasament pentru realizarea platformelor subterane pentru colectarea deșeurilor municipale.

Întocmit: I. Birnicu

Data : 20.01.2017

Șef serviciu: I. Floriștean

Plan nr.84 E



PLAN DE SITUAȚIE
SCARA 1 : 500

Adresa amplasament : str. Muncii f.n. Sector 44

Situația juridică a terenului:

Terenul în suprafață de 10 mp, identic cu parcela cadastrală nr. 44.78/216, este proprietatea municipiului Suceava - domeniul public.



Notă : Plan de situație solicitat de Direcția de Ecologizare- propunere amplasament pentru realizarea platformelor subterane pentru colectarea deșeurilor municipale.

Întocmit: I. Birnicu

Data : 12.01.2017

Șef serviciu: I. Floriștean

Plan nr.85 E

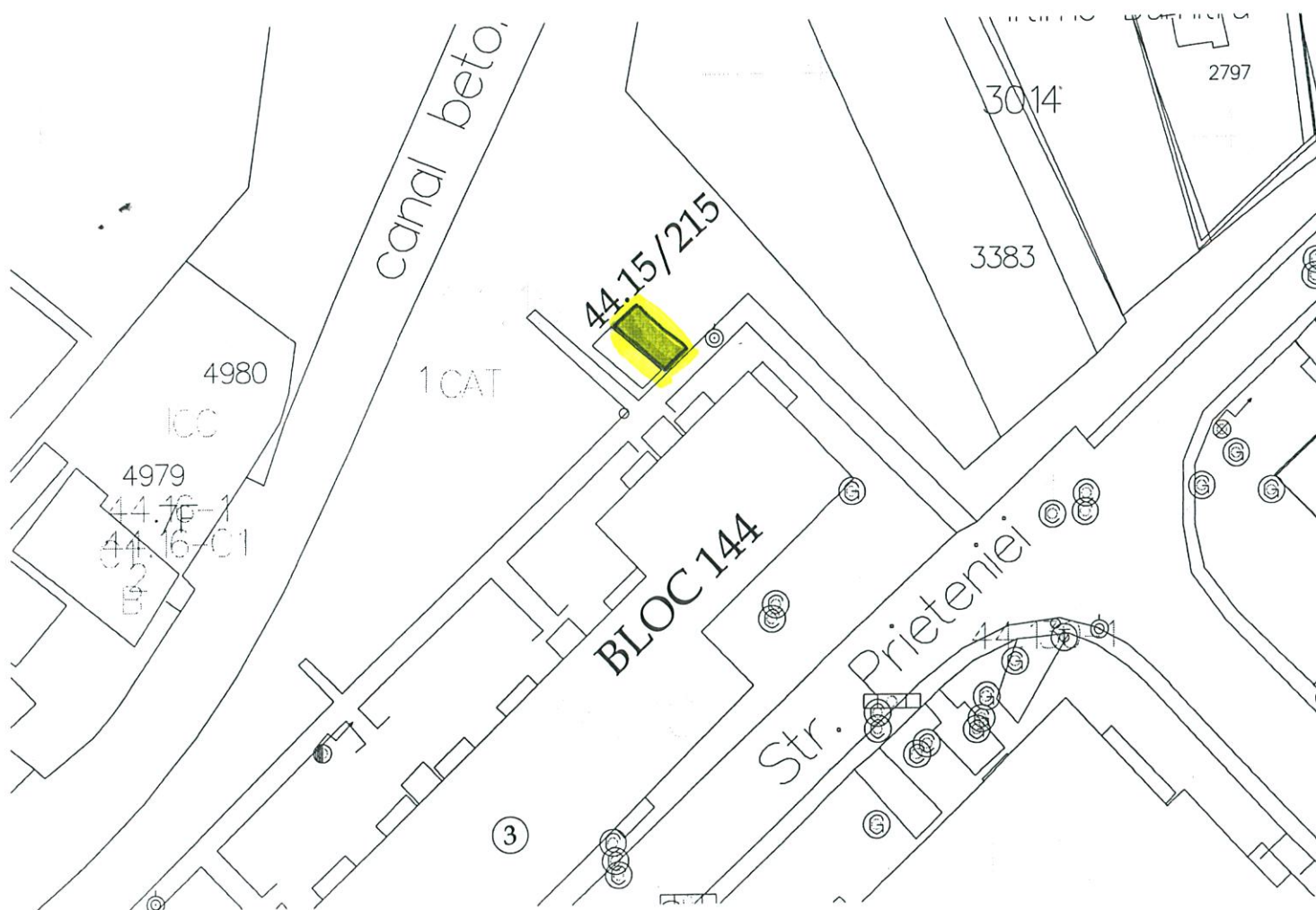


PLAN DE SITUAȚIE
SCARA 1 : 500

Adresa amplasament : str. Prieteniei f.n., Sector 44

Situația juridică a terenului:

Terenul în suprafață de 10 mp, identic cu parcela cadastrală nr. 44.15/215, este proprietatea municipiului Suceava - domeniul public.



Notă : Plan de situație solicitat de Direcția de Ecologizare- propunere amplasament pentru realizarea platformelor subterane pentru colectarea deșeurilor municipale.

Întocmit: I. Birnicu

Data : 20.01.2017

Șef serviciu: I. Floriștean

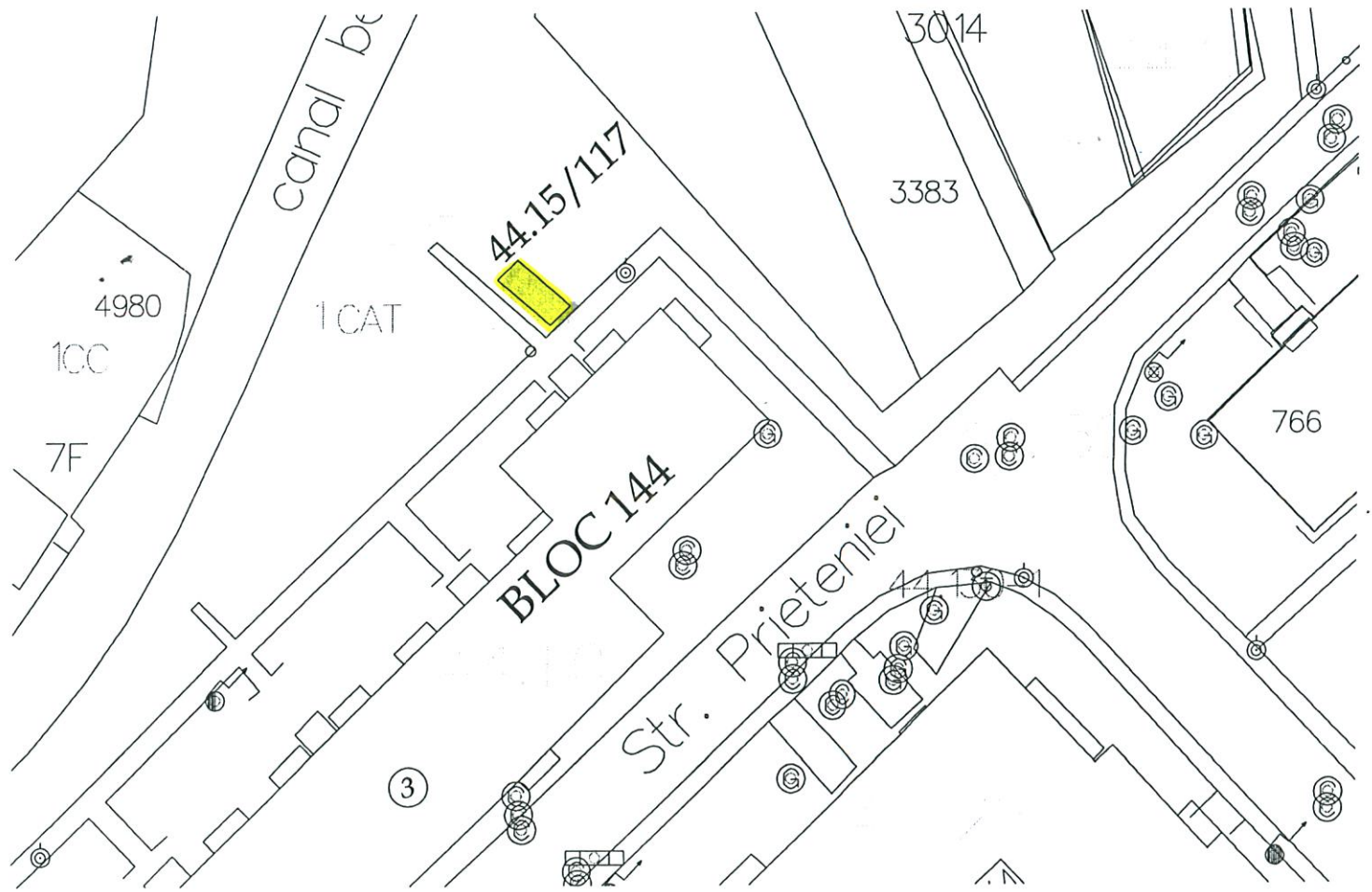
Plan nr.86 E



PLAN DE SITUAȚIE
SCARA 1 : 500

Adresa amplasament : str. Prieteniei fn., Sector 44

Terenul în suprafață de 10 mp, identic cu parcela cadastrală nr. 44.15/117, este proprietatea municipiului Suceava - domeniul public.



Notă : Plan de situație solicitat de Direcția de Ecologizare- propunere amplasament pentru realizarea platformelor subterane pentru colectarea deșeurilor municipale.

Întocmit: I. Birnicu

Data : 20.01.2017

Șef serviciu: I. Floriștean

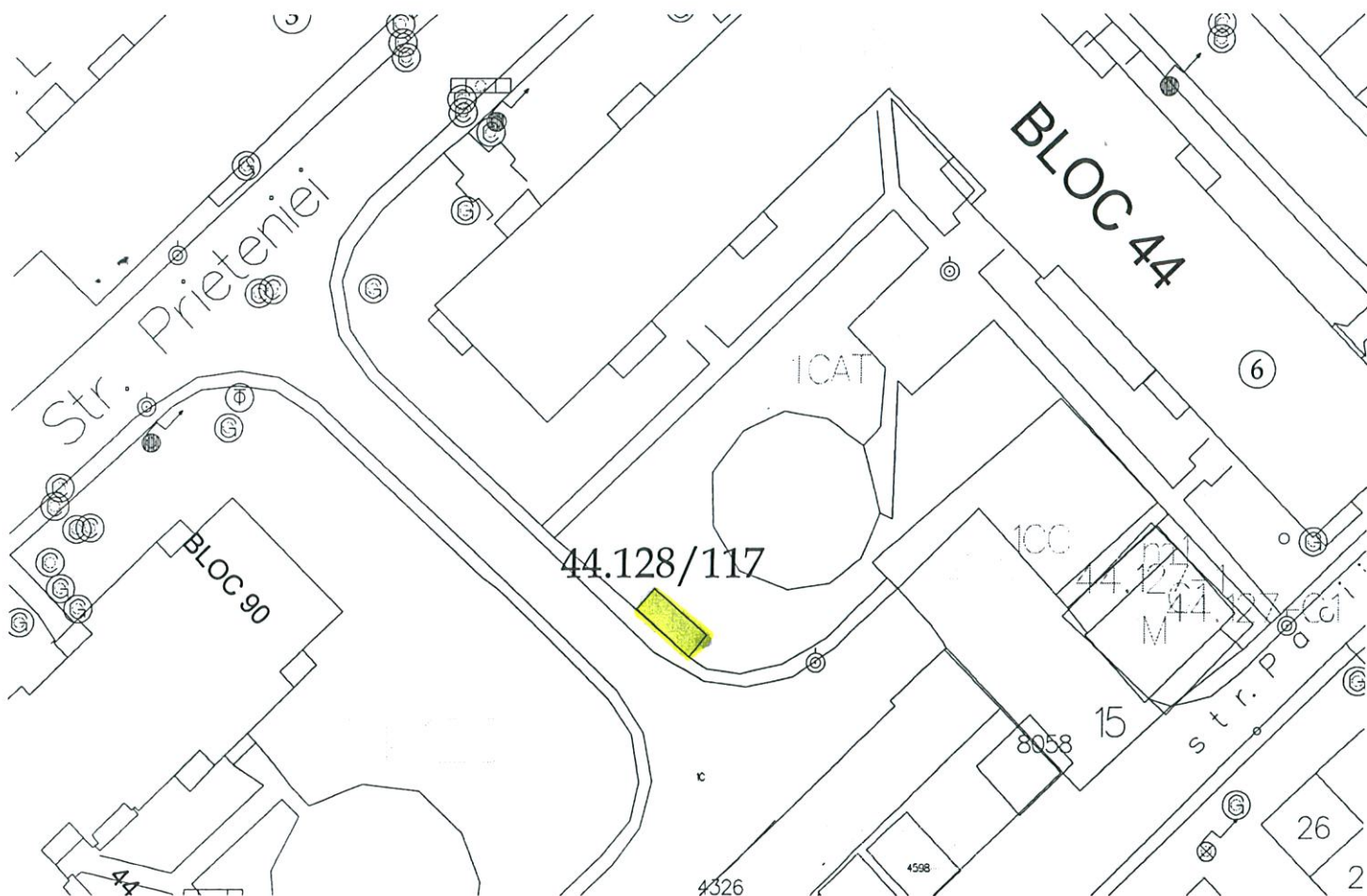
Plan nr.87 E



PLAN DE SITUAȚIE
SCARA 1 : 500

Adresa amplasament : str. Prieteniei fn., Sector 44

Terenul în suprafață de 10 mp, identic cu parcela cadastrală nr. 44.128/117, este proprietatea municipiului Suceava - domeniul public.



Notă : Plan de situație solicitat de Direcția de Ecologizare- propunere amplasament pentru realizarea platformelor subterane pentru colectarea deșeurilor municipale.

Întocmit: I. Birnicu

Data : 20.01.2017

Șef serviciu: I. Floriștean

Plan nr.88 E

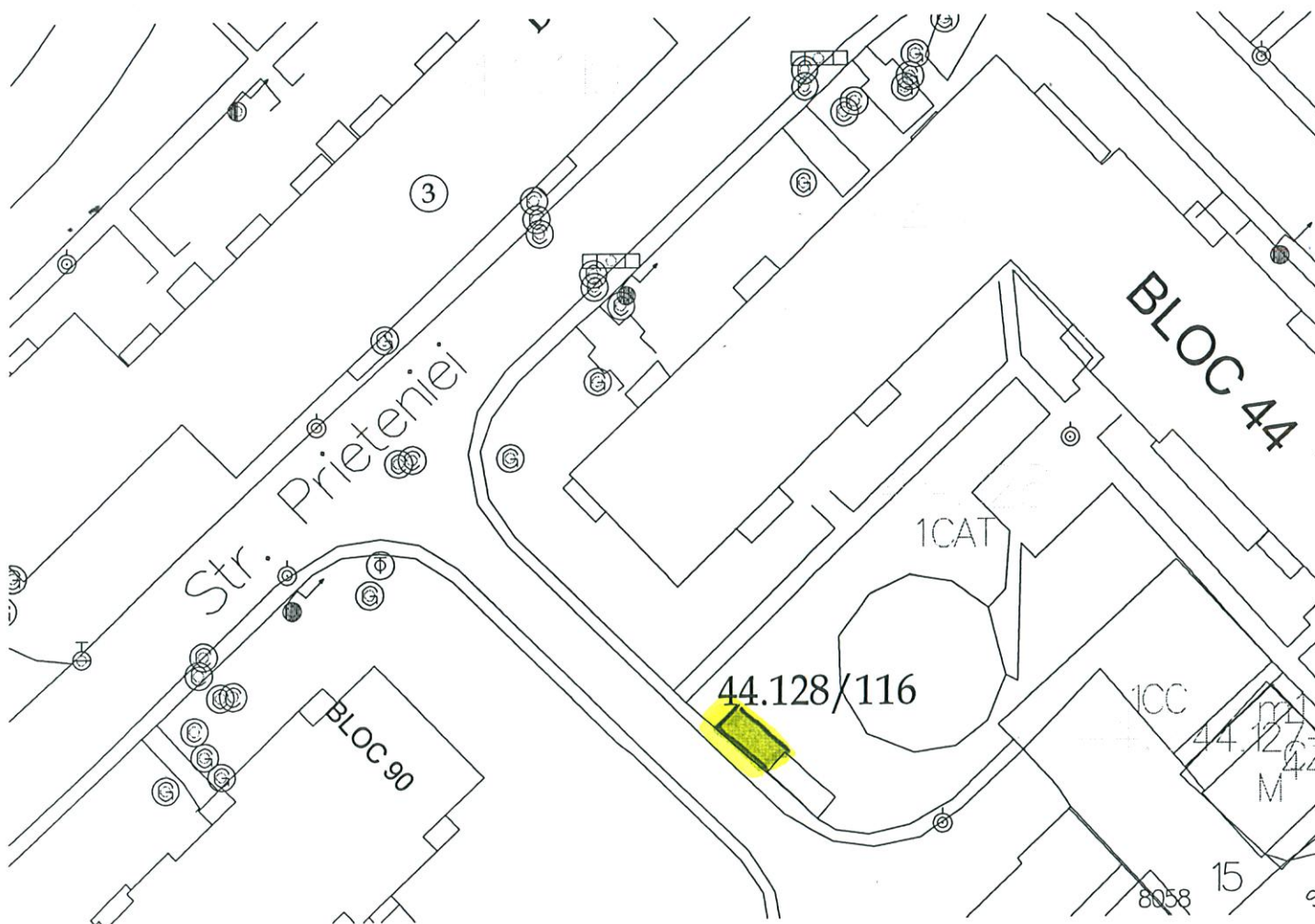


PLAN DE SITUAȚIE
SCARA 1 : 500

Adresa amplasament : str. Prieteniei f.n., Sector 44

Situația juridică a terenului:

Terenul în suprafață de 10 mp, identic cu parcela cadastrală nr. 44.128/116, este proprietatea municipiului Suceava - domeniul public.



Notă : Plan de situație solicitat de Direcția de Ecologizare- propunere amplasament pentru realizarea platformelor subterane pentru colectarea deșeurilor municipale.

Întocmit: I. Birnicu

Data : 20.01.2017

Șef serviciu: I. Floriștean

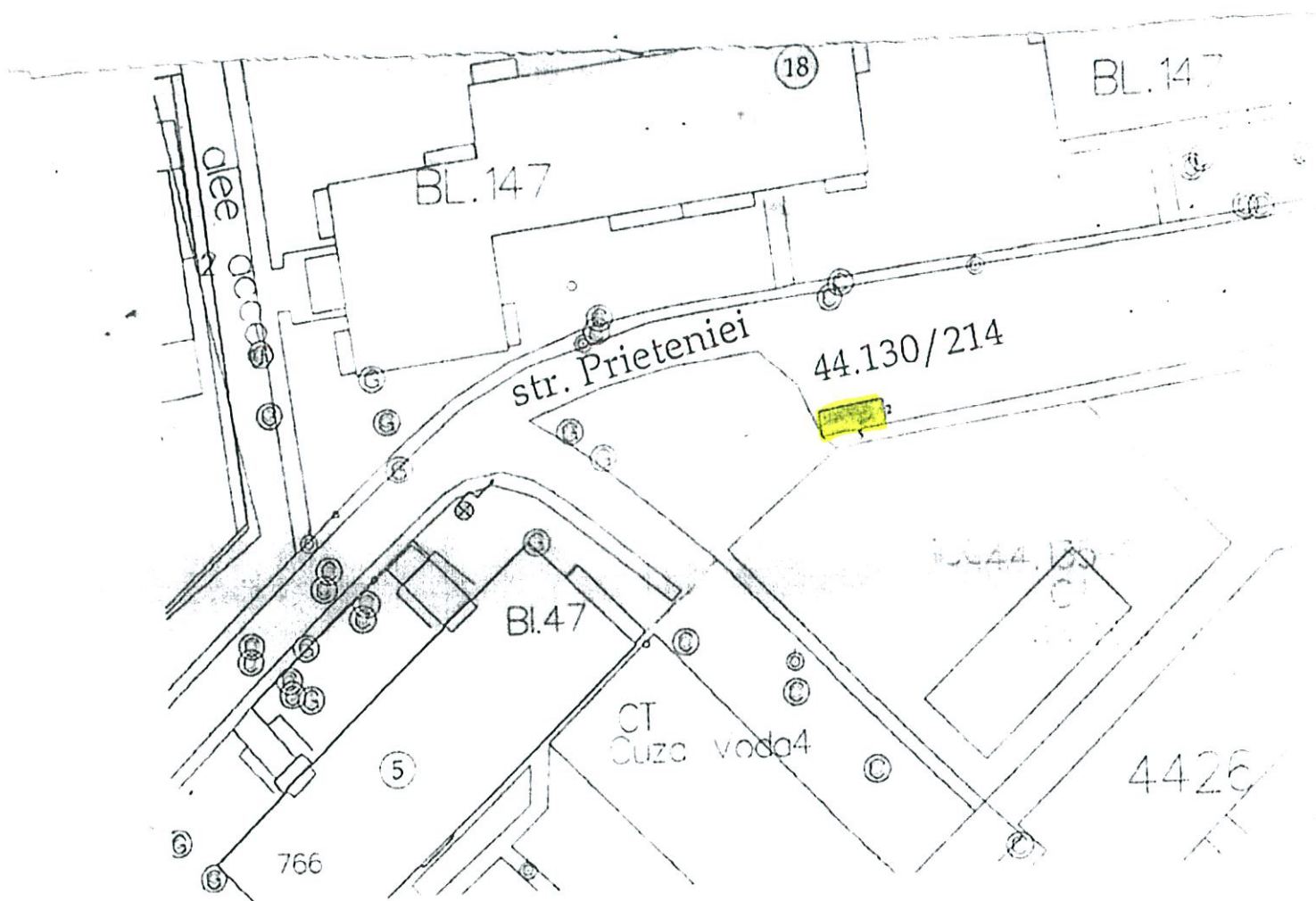
Plan nr.89 E

PRIMĂRIA MUNICIPIULUI SUCEAVA
SERVICIUL CADASTRU, FOND FUNCİAR
REGISTRU AGRICOL



PLAN DE SITUAȚIE
SCARA 1 : 500

Adresa amplasament : str. Prieteniei fn., Sector 44
Terenul în suprafață de 10 mp, identic cu parcela cadastrală nr. 44.130/214, este proprietatea municipiului Suceava - domeniul public.



Notă : Plan de situație solicitat de Direcția de Ecologizare- propunere amplasament pentru realizarea platformelor subterane pentru colectarea deșeurilor municipale.

Întocmit: I.Birnicu

Data : 20.01.2017

Șef serviciu: I. Floriștean

Plan nr.90 E

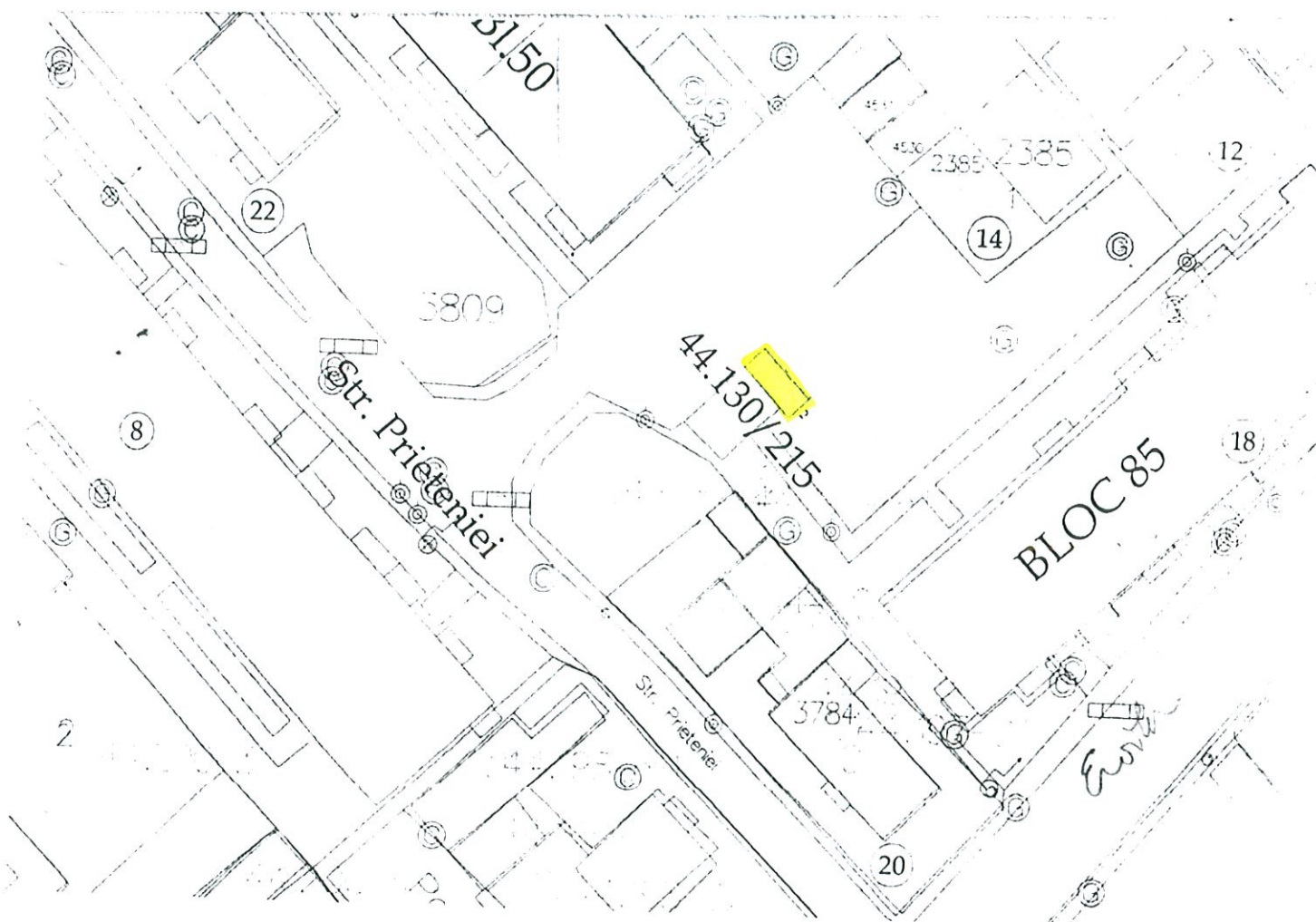


PLAN DE SITUAȚIE
SCARA 1 : 500

Adresa amplasament : str. Prieteniei f.n. Sector 44

Situația juridică a terenului:

Terenul în suprafață de 10 mp, identic cu parcela cadastrală nr. 44.130/215, este proprietatea municipiului Suceava - domeniul public.



Notă : Plan de situație solicitat de Direcția de Ecologizare- propunere amplasament pentru realizarea platformelor subterane pentru colectarea deșeurilor municipale.

Întocmit: I.Birnicu

Data : 16.01.2017

Șef serviciu: I. Floriștean

Plan nr.91 E

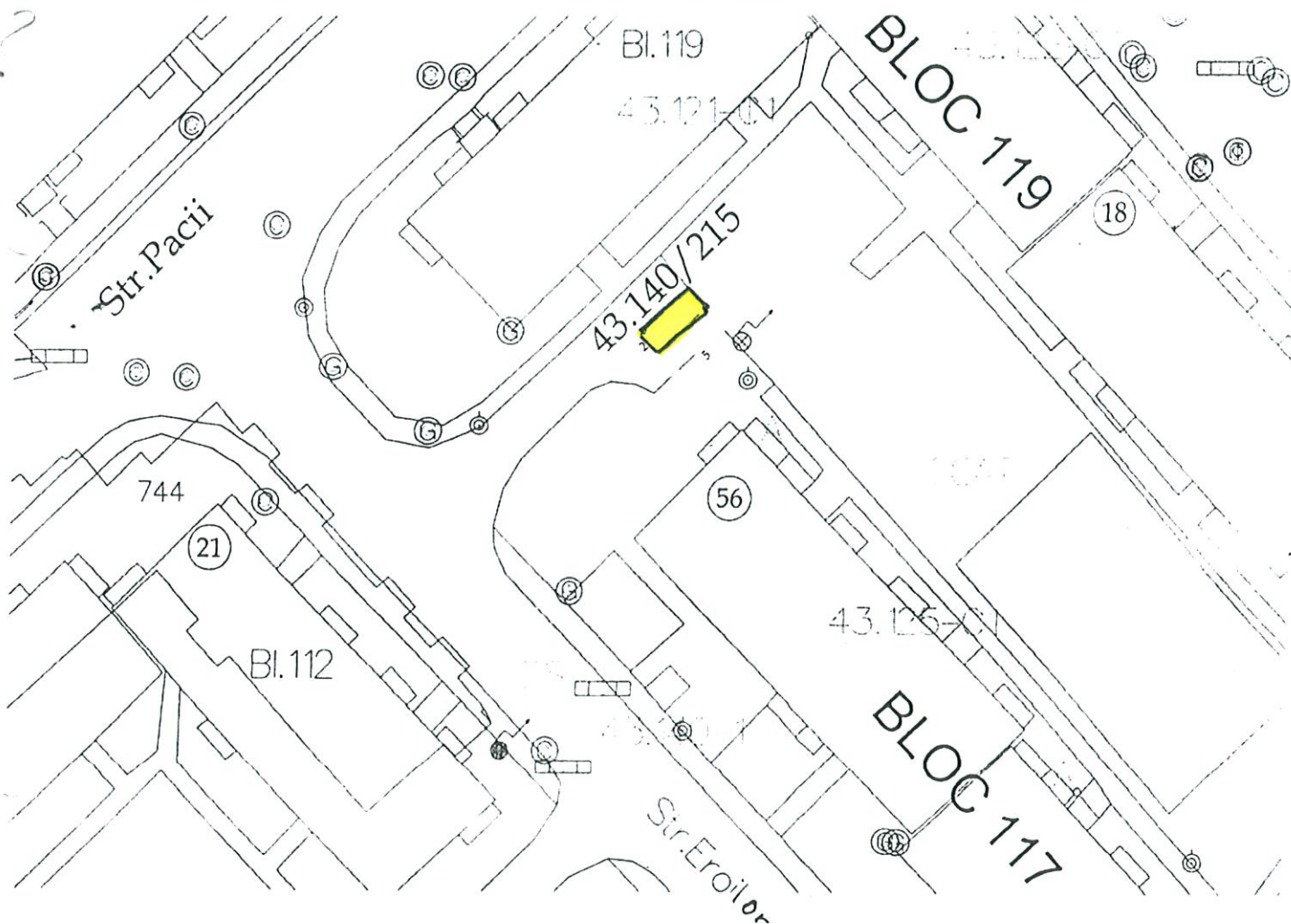


PLAN DE SITUAȚIE
SCARA 1 : 500

Adresa amplasament : str. Păcii f.n. Sector 43

Situația juridică a terenului:

Terenul în suprafață de 10 mp, identic cu parcela cadastrală nr. 43.140/215, este proprietatea municipiului Suceava - domeniul public.



Notă : Plan de situație solicitat de Direcția de Ecologizare- propunere amplasament pentru realizarea platformelor subterane pentru colectarea deșeurilor municipale.

Întocmit: I. Birnicu

Data : 16.01.2017

Șef serviciu: I. Floriștean

Plan nr.92 E

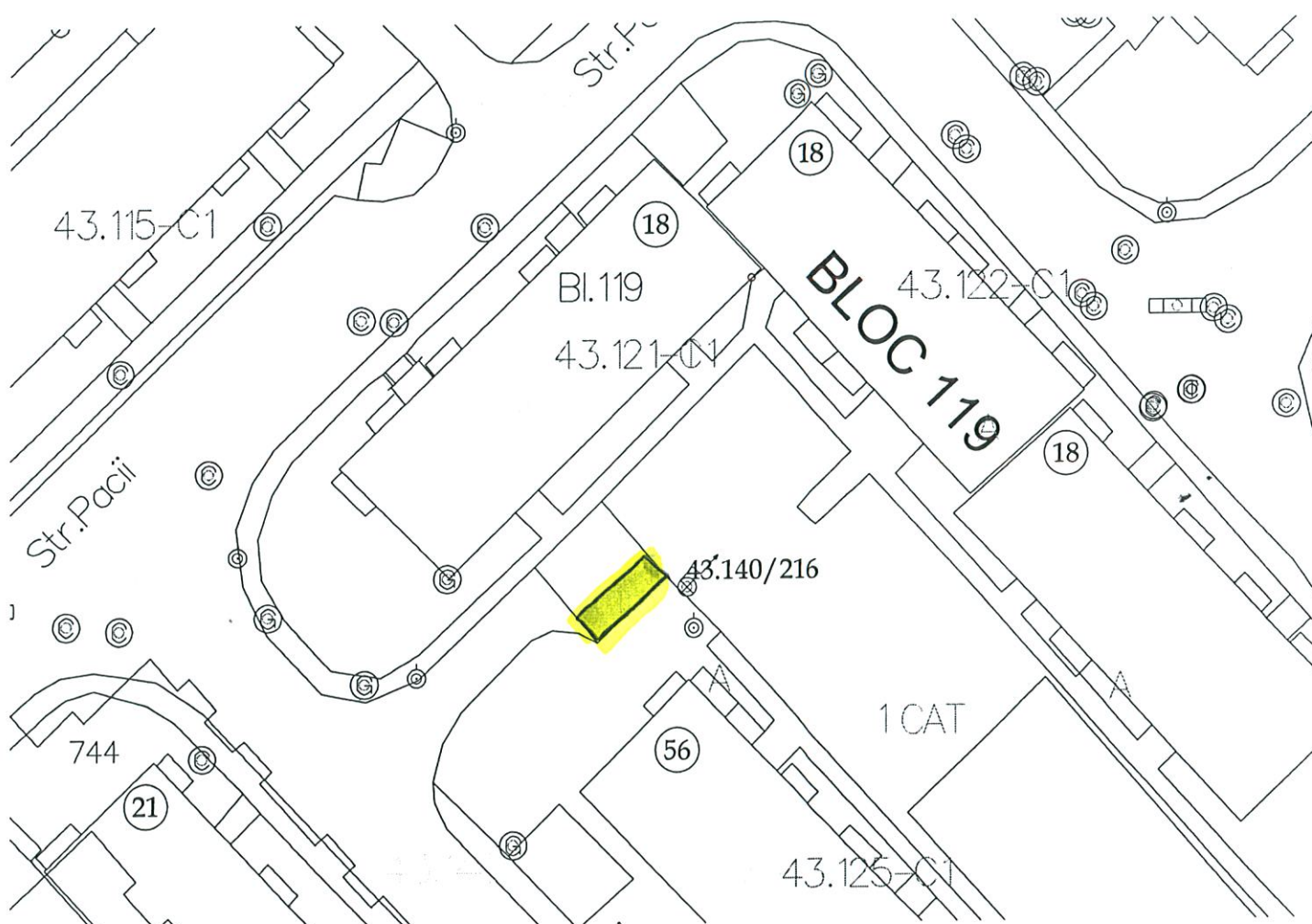


PLAN DE SITUAȚIE
SCARA 1 : 500

Adresa amplasament : str. Păcii f.n., Sector 43

Situația juridică a terenului:

Terenul în suprafață de 10 mp, identic cu parcela cadastrală nr. 43.140/216, este proprietatea municipiului Suceava - domeniul public.



Notă : Plan de situație solicitat de Direcția de Ecologizare- propunere amplasament pentru realizarea platformelor subterane pentru colectarea deșeurilor municipale.

Întocmit: I. Birnicu

Data : 20.01.2017

Șef serviciu: I. Floriștean

Plan nr.93 E

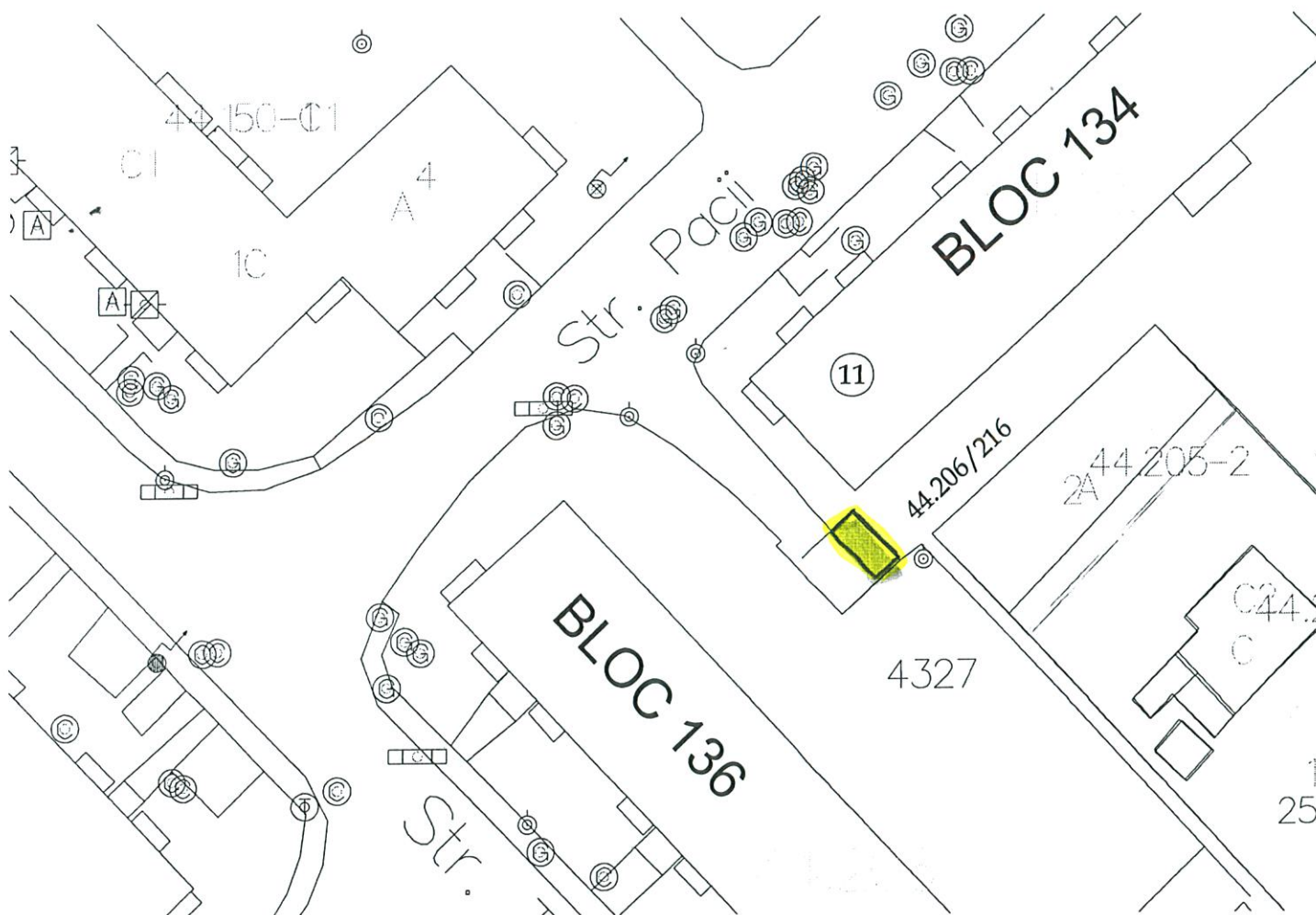


PLAN DE SITUAȚIE
SCARA 1 : 500

Adresa amplasament : str. Păcii f.n., Sector 44

Situația juridică a terenului:

Terenul în suprafață de 10 mp, identic cu parcela cadastrală nr. 44.206/2016, este proprietatea municipiului Suceava - domeniul public.



Notă : Plan de situație solicitat de Direcția de Ecologizare- propunere amplasament pentru realizarea platformelor subterane pentru colectarea deșeurilor municipale.

Întocmit: I.Birnicu

Data : 20.01.2017

Șef serviciu: I. Floriștean

Plan nr.94 E

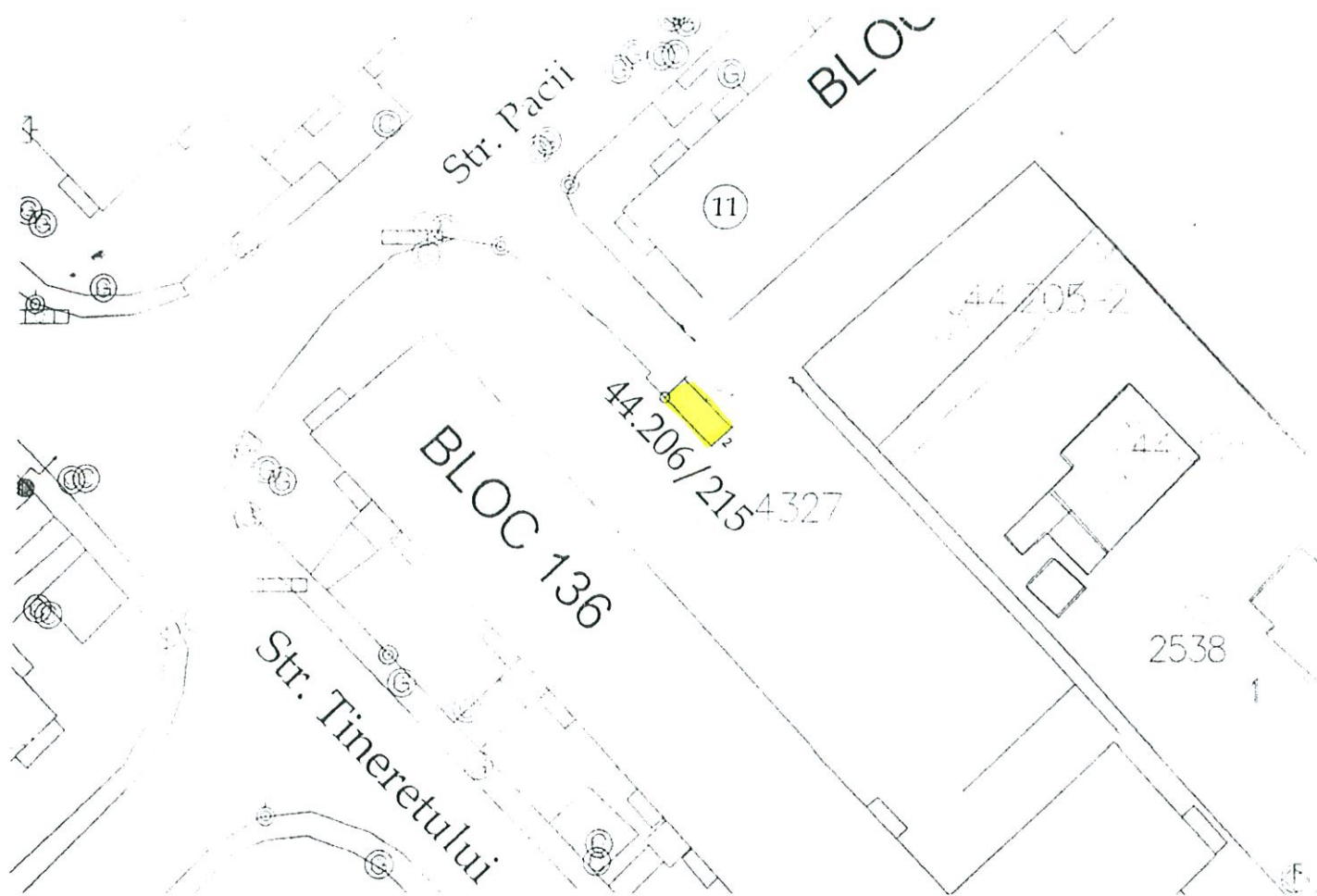


PLAN DE SITUAȚIE
SCARA 1 : 500

Adresa amplasament : str. Păcii f.n. Sector 44

Situația juridică a terenului:

Terenul în suprafață de 10 mp, identic cu parcela cadastrală nr. 44.206/215, este proprietatea municipiului Suceava - domeniul public.



Notă : Plan de situație solicitat de Direcția de Ecologizare- propunere amplasament pentru realizarea platformelor subterane pentru colectarea deșeurilor municipale.

Întocmit: I. Birnicu

Data : 12.01.2017

Șef serviciu: I. Floriștean

Plan nr.95 E

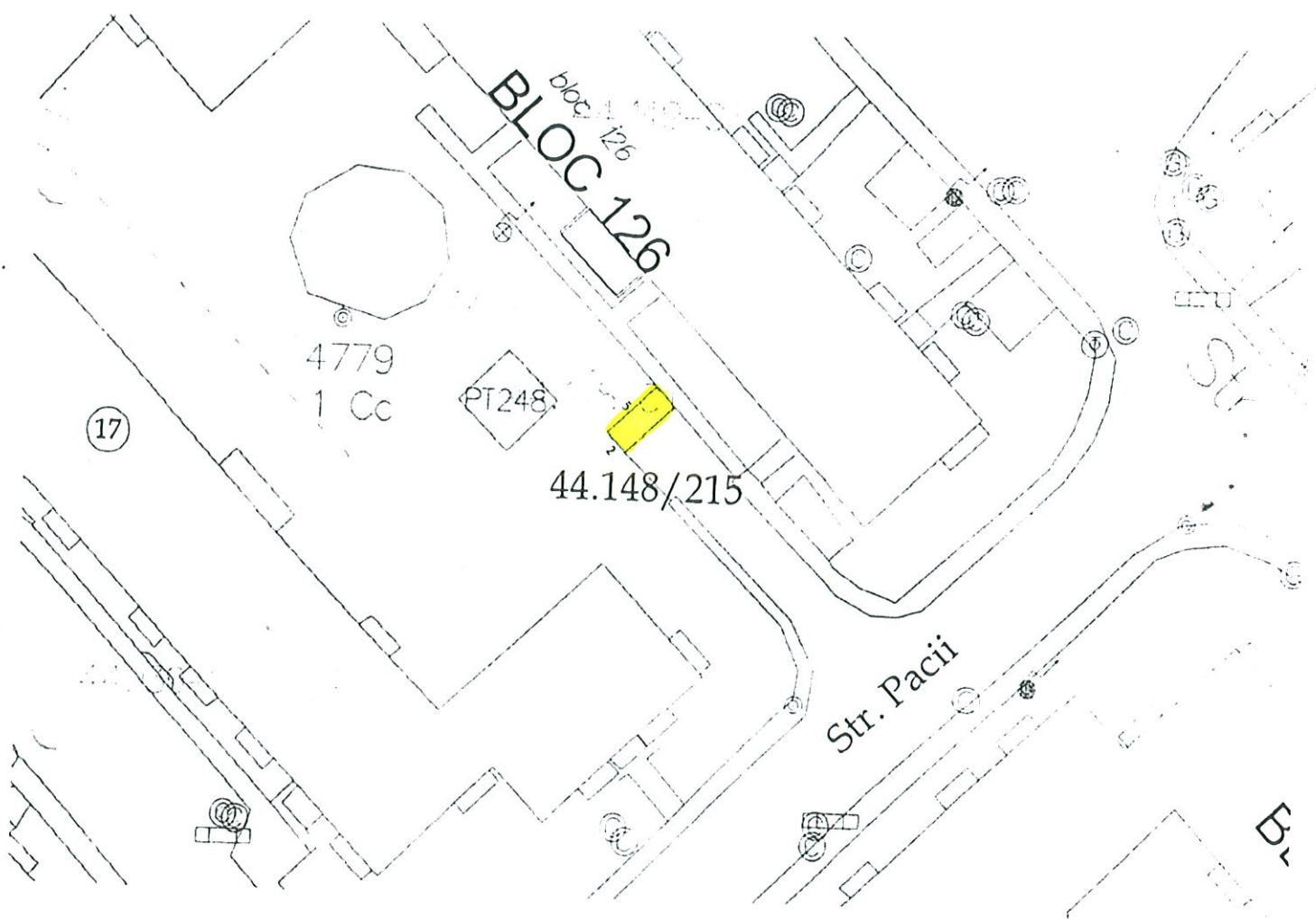


PLAN DE SITUAȚIE
SCARA 1 : 500

Adresa amplasament : str. Păcii f.n. Sector 44

Situația juridică a terenului:

Terenul în suprafață de 10 mp, identic cu parcela cadastrală nr. 44.148/215, este proprietatea municipiului Suceava - domeniul public.



Notă : Plan de situație solicitat de Direcția de Ecologizare- propunere amplasament pentru realizarea platformelor subterane pentru colectarea deșeurilor municipale.

Întocmit: I. Birnicu

Data : 16.01.2017

Șef serviciu: I. Floriștean

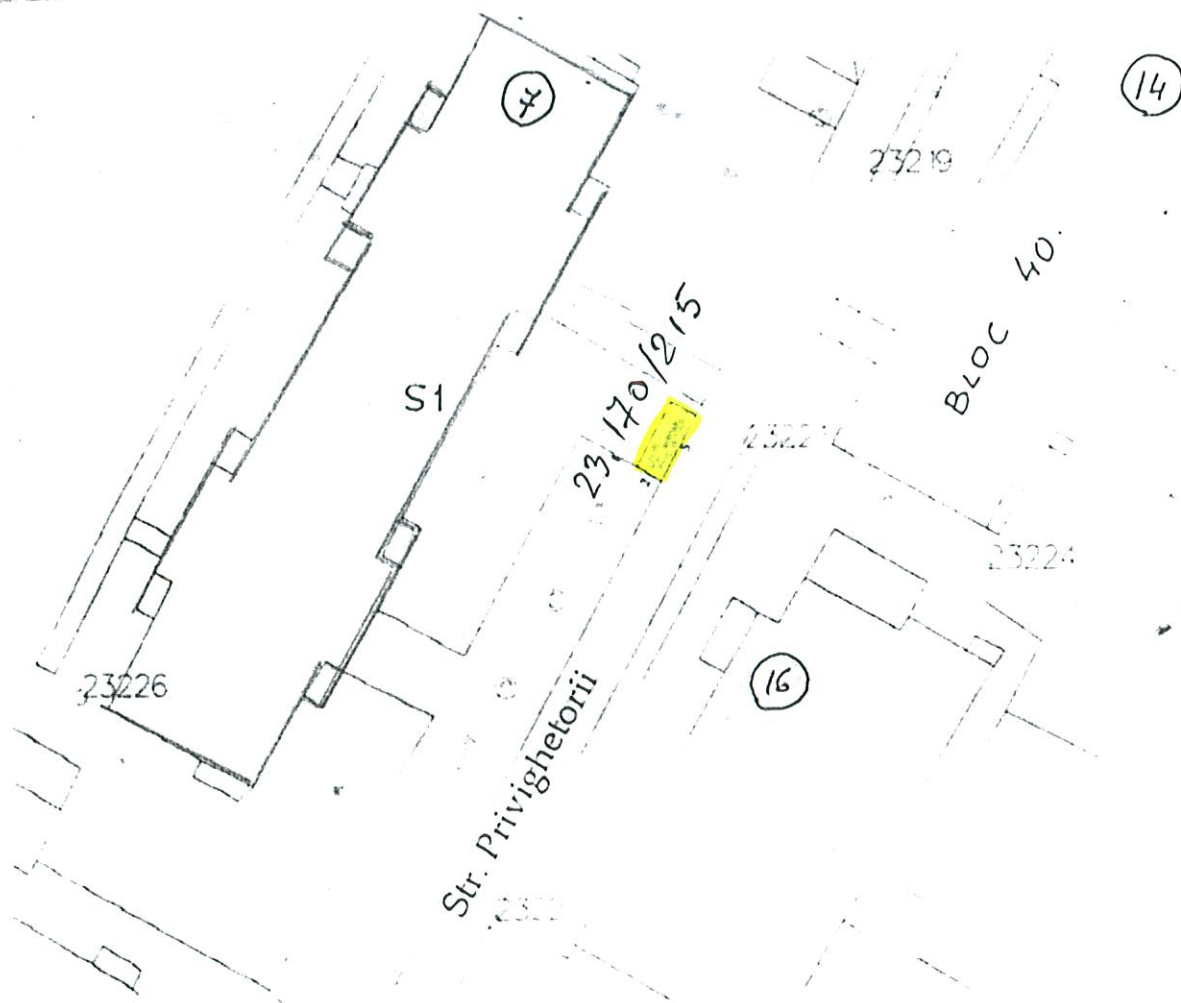
Plan nr.96 E



PLAN DE SITUAȚIE
SCARA 1 : 500

Adresa amplasament : str. Privighetorii fn., Sector 23

Terenul în suprafață de 10 mp, identic cu parcela cadastrală nr. 23.170/215, este proprietatea municipiului Suceava - domeniul public.



Notă : Plan de situație solicitat de Direcția de Ecologizare- propunere amplasament pentru realizarea platformelor subterane pentru colectarea deșeurilor municipale.

Întocmit: I. Birnicu

Data : 20.01.2017

Șef serviciu: I. Floriștean

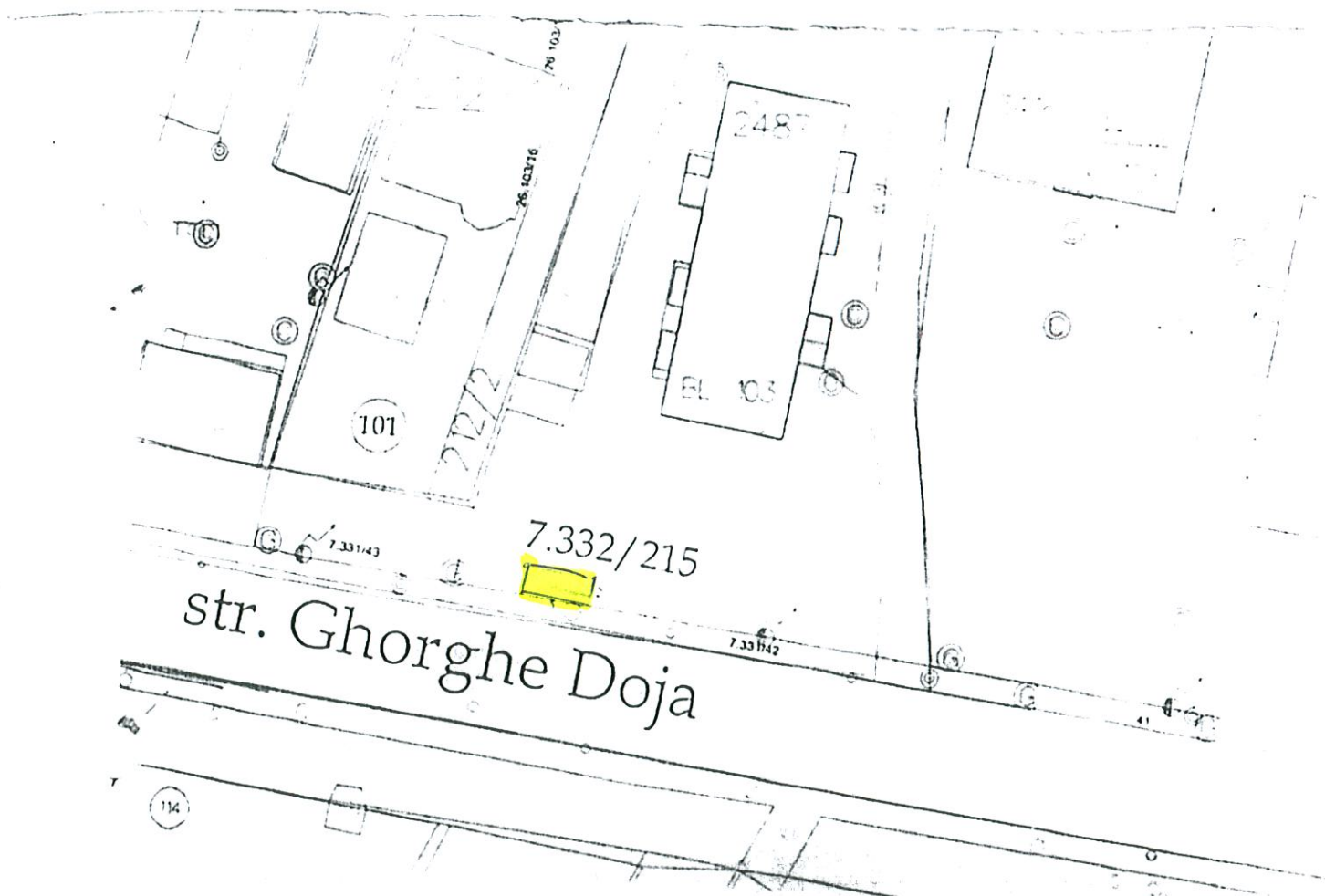
Plan nr.97 E



PLAN DE SITUAȚIE
SCARA 1 : 500

Adresa amplasament : str. Gh. Doja fn., Sector 7

Terenul în suprafață de 10 mp, identic cu parcela cadastrală nr. 7.332/215, este proprietatea municipiului Suceava - domeniul public.



Notă : Plan de situație solicitat de Direcția de Ecologizare- propunere amplasament pentru realizarea platformelor subterane pentru colectarea deșeurilor municipale.

Întocmit: I. Birnicu

Data : 20.01.2017

Șef serviciu: I. Floristean

Plan nr.98 E

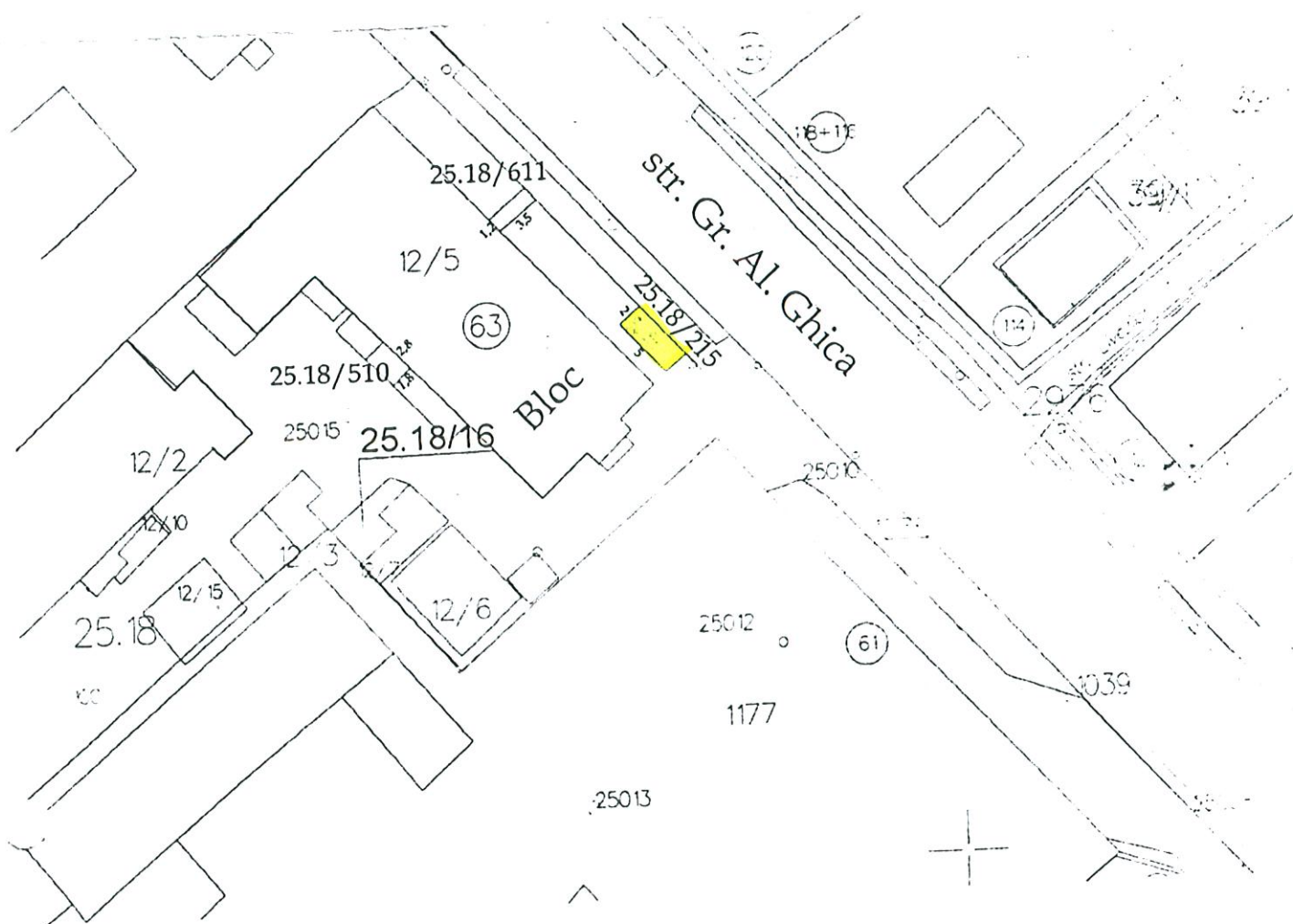


PLAN DE SITUAȚIE
SCARA 1 : 500

Adresa amplasament : str. Gr. Al. Ghica f.n. Sector 25

Situația juridică a terenului:

Terenul în suprafață de 10 mp, identic cu parcela cadastrală nr. 25.18/215, este proprietatea municipiului Suceava - domeniul public.



Notă : Plan de situație solicitat de Direcția de Ecologizare- propunere amplasament pentru realizarea platformelor subterane pentru colectarea deșeurilor municipale.

Întocmit: I. Birnicu

Data : 12.01.2017

Șef serviciu: I. Floriștean

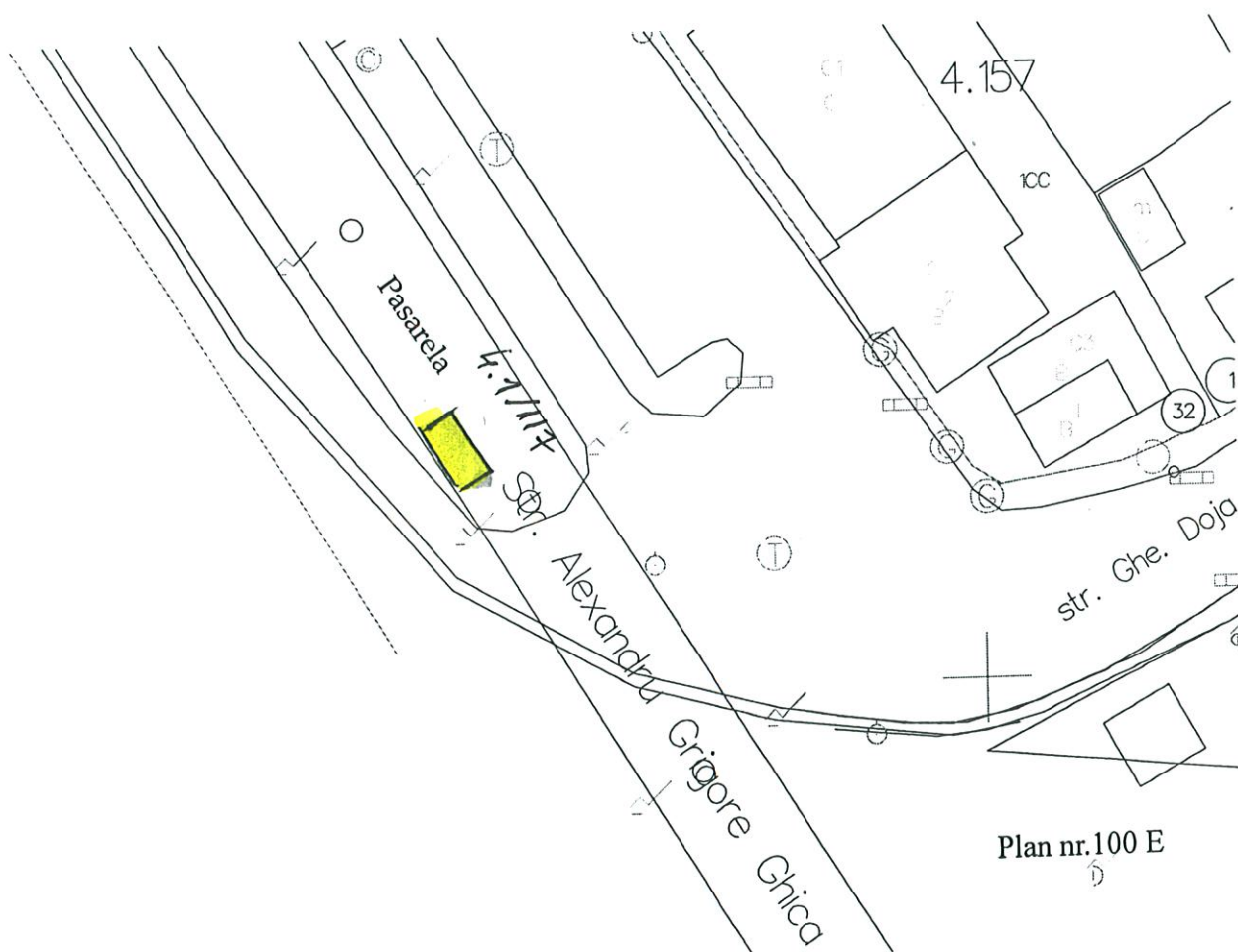
Plan nr.99 E

PRIMĂRIA MUNICIPIULUI SUCEAVA
SERVICIUL CADASTRU, FOND FUNCJAR
REGISTRU AGRICOL



PLAN DE SITUAȚIE
SCARA 1 : 500

Adresa amplasament : str. Alexandru Gr. Ghica fn., Sector 4
Terenul în suprafață de 10 mp, identic cu parcela cadastrală nr. 4.1/117, este proprietatea municipiului Suceava - domeniul public.



Notă : Plan de situație solicitat de Direcția de Ecologizare- propunere amplasament pentru realizarea platformelor subterane pentru colectarea deșeurilor municipale.

Întocmit: I.Birnicu

Data : 20.01.2017

Șef serviciu: I. Floristean

Plan nr.100 E