

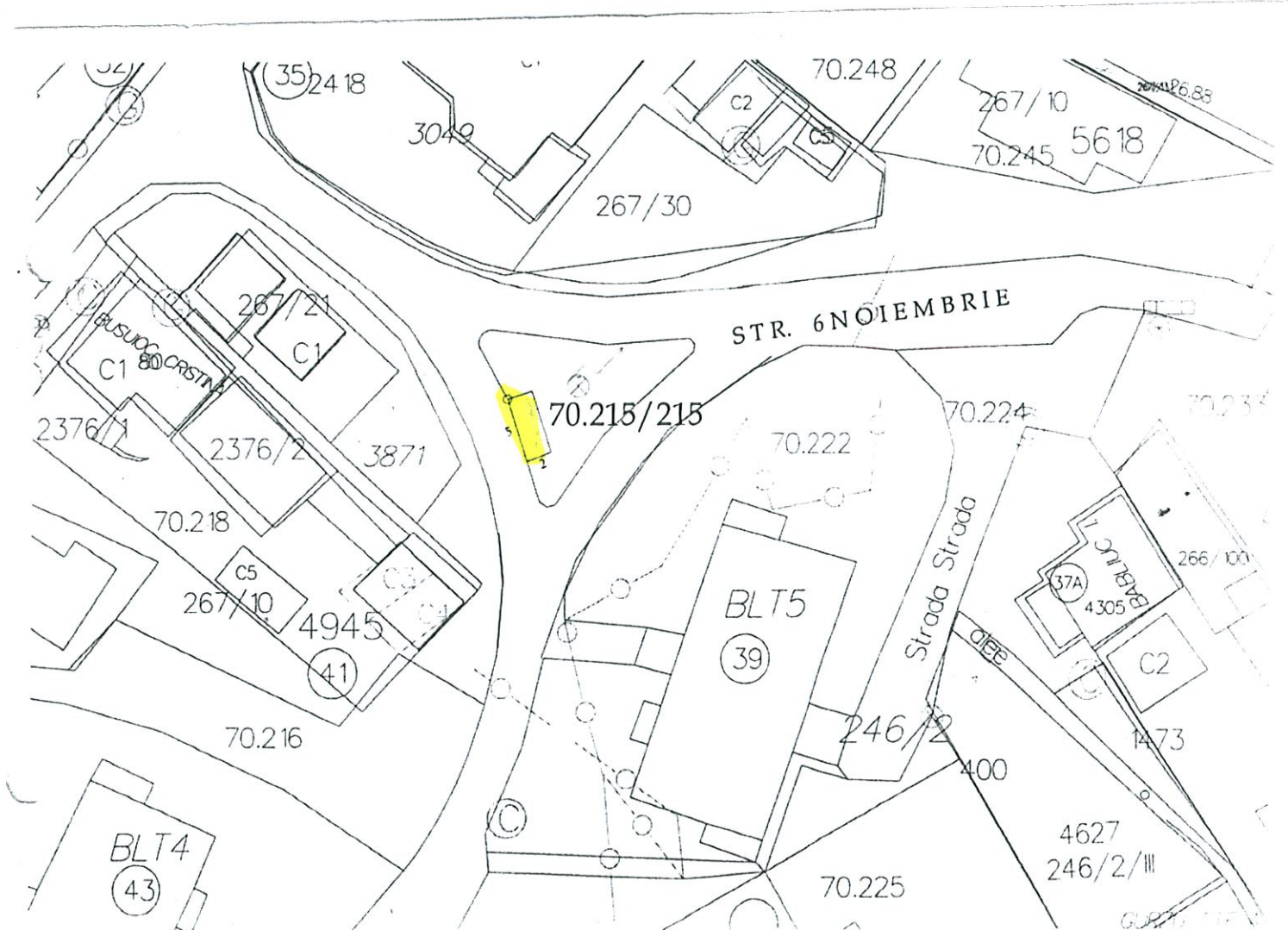


PLAN DE SITUAȚIE
SCARA 1 : 500

Adresa amplasament : str. 6 Noiembrie f.n. Sector 70

Situația juridică a terenului:

Terenul în suprafață de 10 mp, identic cu parcela cadastrală nr. 70.215/215, este proprietatea municipiului Suceava - domeniul public.



Notă : Plan de situație solicitat de Direcția de Ecologizare- propunere amplasament pentru realizarea platformelor subterane pentru colectarea deșeurilor municipale.

Întocmit: I. Birnicu

Data : 12.01.2017

Șef serviciu: I. Floriștean

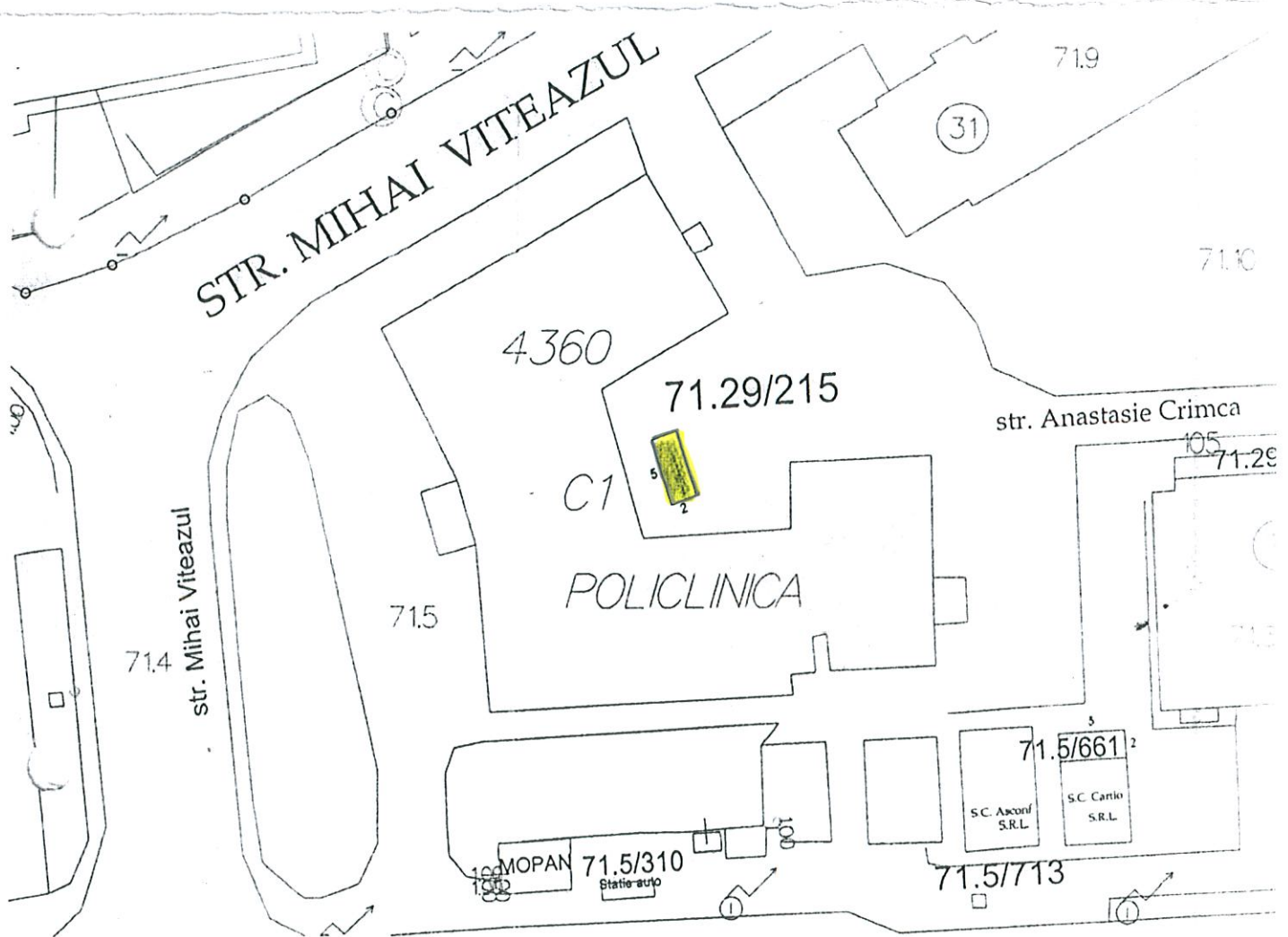
Plan nr.48 E



PLAN DE SITUAȚIE
SCARA 1 : 500

Adresa amplasament : str. Mihai Viteazuf.n., Sector 71

Terenul în suprafață de 10 mp, identic cu parcela cadastrală nr. 71.29/215, este proprietatea municipiului Suceava - domeniul public.



Notă : Plan de situație solicitat de Direcția de Ecologizare- propunere amplasament pentru realizarea platformelor subterane pentru colectarea deșeurilor municipale.

Întocmit: I.Birnicu

Data : 13.01.2017

Șef serviciu: I. Floriștean

Plan nr.49 E



PLAN DE SITUAȚIE
SCARA 1 : 500

Adresa amplasament : str. Alexandru cel Bun f.n. Sector 72

Situația juridică a terenului:

Terenul în suprafață de 10 mp, identic cu parcela cadastrală nr. 72.95/215, este proprietatea municipiului Suceava - domeniul public.



Notă : Plan de situație solicitat de Direcția de Ecologizare- propunere amplasament pentru realizarea platformelor subterane pentru colectarea deșeurilor municipale.

Întocmit: I. Birnicu

Data : 13.01.2017

Șef serviciu: I. Floriștean

Plan nr.50 E



PLAN DE SITUAȚIE
SCARA 1 : 500

Adresa amplasament : str. Alexandru cel Bun fn., Sector 72

Terenul în suprafață de 10 mp, identic cu parcela cadastrală nr. 72.104/117, este proprietatea municipiului Suceava - domeniul public.



Notă : Plan de situație solicitat de Direcția de Ecologizare- propunere amplasament pentru realizarea platformelor subterane pentru colectarea deșeurilor municipale.

Întocmit: I. Birnicu

Data : 20.01.2017

Șef serviciu: I. Floriștean

Plan nr.51 E



PLAN DE SITUAȚIE
SCARA 1 : 500

Adresa amplasament : str. Alexandru cel Bun f.n. Sector 72

Situația juridică a terenului:

Terenul în suprafață de **10 mp**, identic cu parcela cadastrală nr. 72.124/215, este proprietatea **municipiului Suceava - domeniul public.**

municipiului Suceava - domeniul public.



Notă : Plan de situație solicitat de Direcția de Ecologizare- propunere amplasament pentru realizarea platformelor subterane pentru colectarea deșeurilor municipale.

Întocmit: I. Birnicu

Data : 13.01.2017

Șef serviciu: I. Floriștean

Plan nr.52 E



PLAN DE SITUAȚIE
SCARA 1 : 500

Adresa amplasament : str. Anastasie Crimca fn., Sector 71

Terenul în suprafață de **10 mp**, identic cu parcela cadastrală nr. 71.27/117, este proprietatea **municipiului Suceava - domeniul public.**



Notă : Plan de situație solicitat de Direcția de Ecologizare- propunere amplasament pentru realizarea platformelor subterane pentru colectarea deșeurilor municipale.

Întocmit: I. Birnicu

Data : 20.01.2017

Șef serviciu: I. Floriștean

Plan nr.53 E

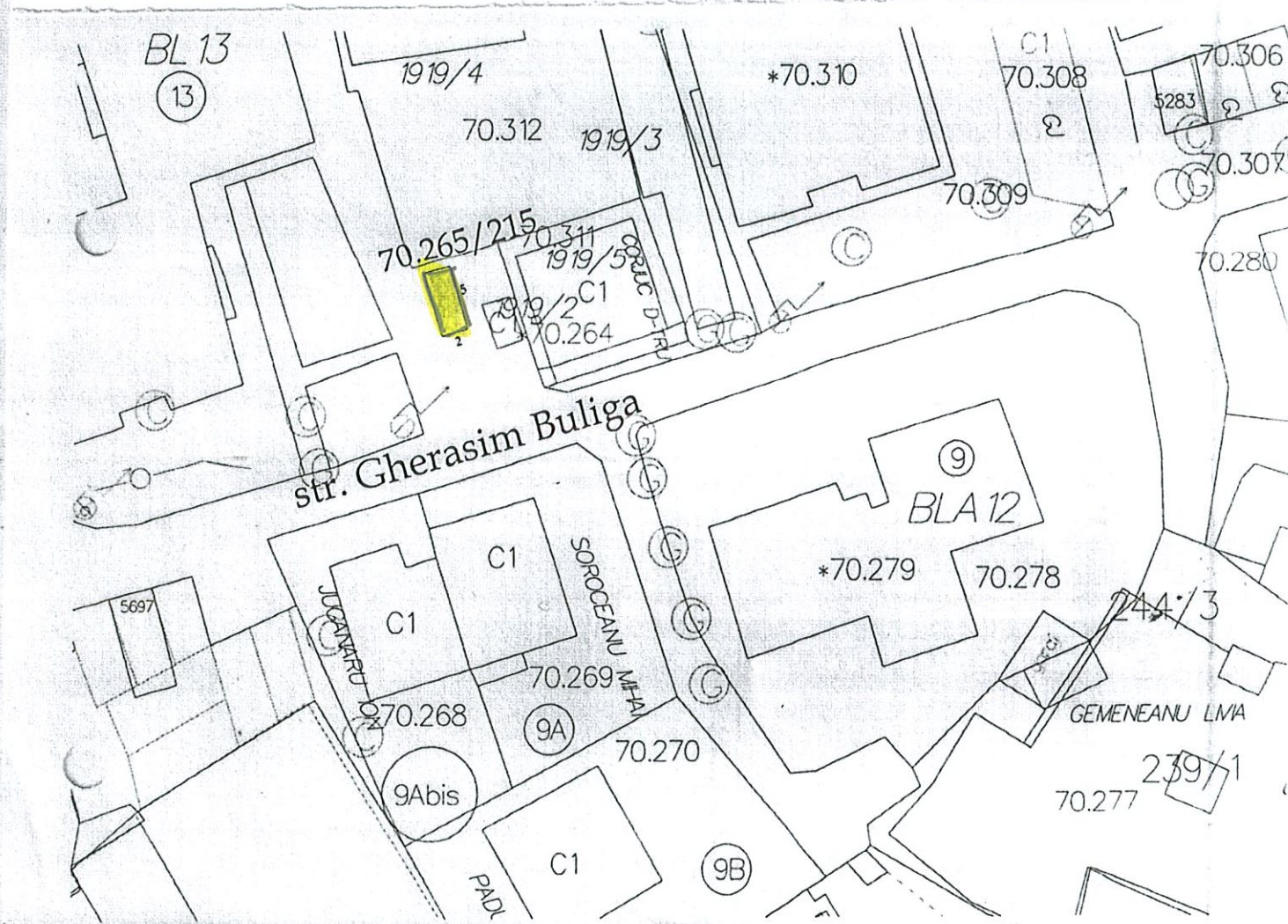


PLAN DE SITUAȚIE
SCARA 1 : 500

Adresa amplasament : str. Gherasim Buliga f.n. Sector 70

Situația juridică a terenului:

Terenul în suprafață de **10 mp**, identic cu parcela cadastrală nr. 70.265/215, este proprietatea **municipiului Suceava - domeniul public.**



Notă : Plan de situație solicitat de Direcția de Ecologizare- propunere amplasament pentru realizarea platformelor subterane pentru colectarea deșeurilor municipale.

Întocmit: I. Birnicu

Data : 13.01.2017

Șef serviciu: I. Floriștean

Plan nr.54 E

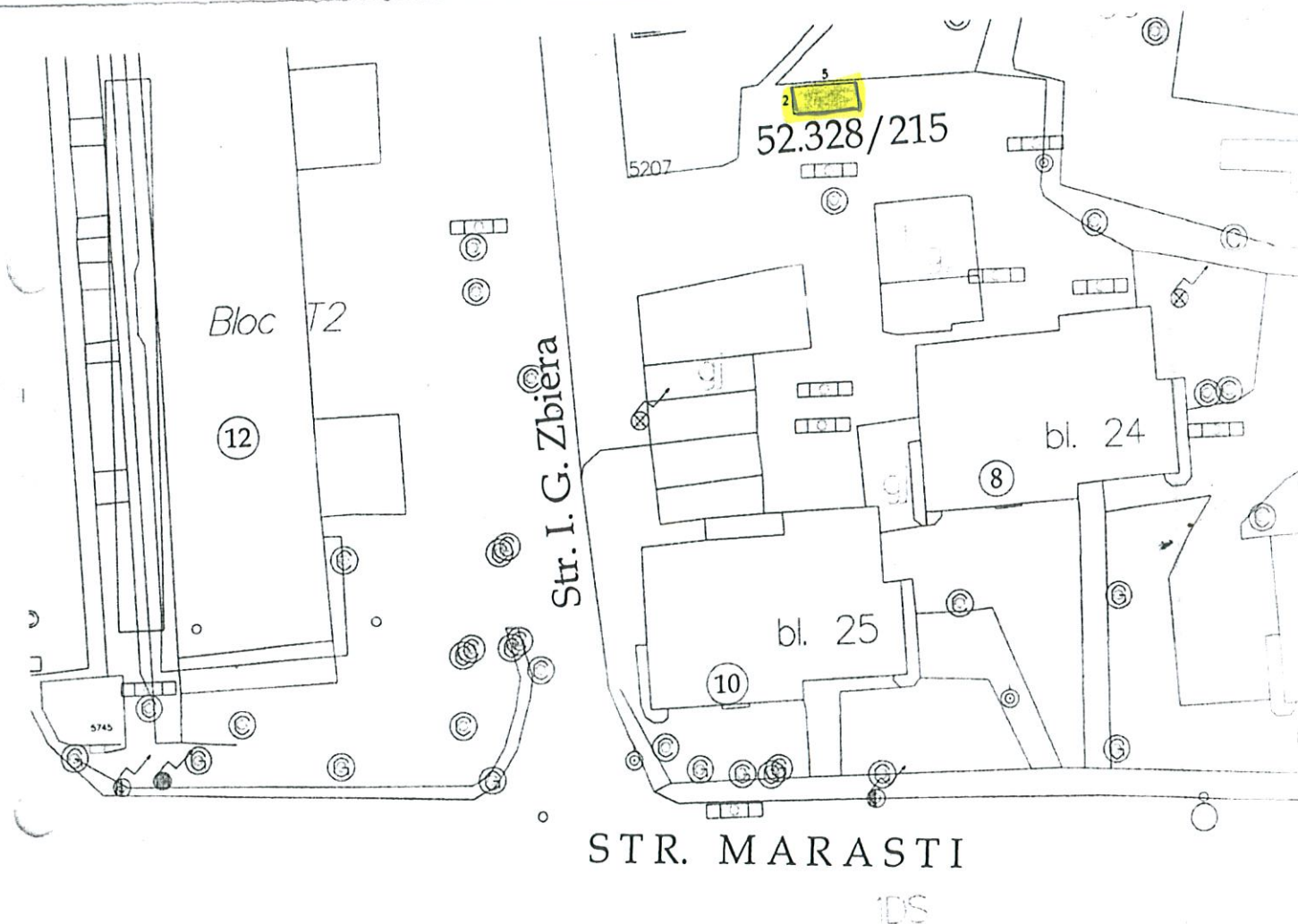


PLAN DE SITUAȚIE
SCARA 1 : 500

Adresa amplasament : str. I.G.Zbiera f.n. Sector 52

Situația juridică a terenului:

Terenul în suprafață de 10 mp, identic cu parcela cadastrală nr. 52.328/215, este proprietatea municipiului Suceava - domeniul public.



Notă : Plan de situație solicitat de Direcția de Ecologizare- propunere amplasament pentru realizarea platformelor subterane pentru colectarea deșeurilor municipale.

Întocmit: I. Birnicu

Data : 13.01.2017

Șef serviciu: I. Floriștean

Plan nr.55 E

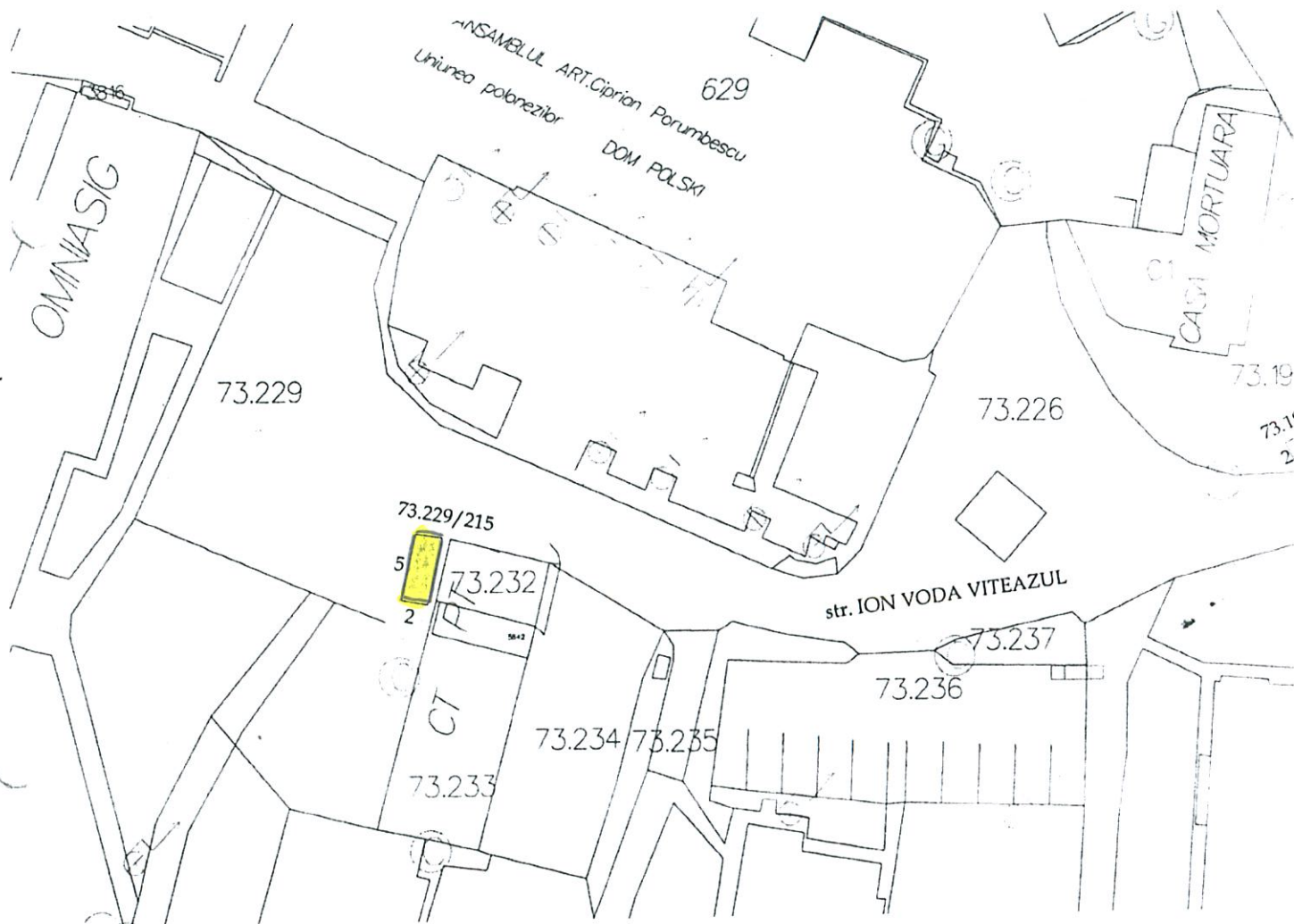


PLAN DE SITUAȚIE
SCARA 1 : 500

Adresa amplasament : str. Ion Vodă Viteazul f.n. Sector 73

Situația juridică a terenului:

Terenul în suprafață de 10 mp, identic cu parcela cadastrală nr. 73.229/215, este proprietatea municipiului Suceava - domeniul public.



Notă : Plan de situație solicitat de Direcția de Ecologizare- propunere amplasament pentru realizarea platformelor subterane pentru colectarea deșeurilor municipale.

Întocmit: I. Birnicu

Data : 12.01.2017

Șef serviciu: I. Floriștean

Plan nr.56 E

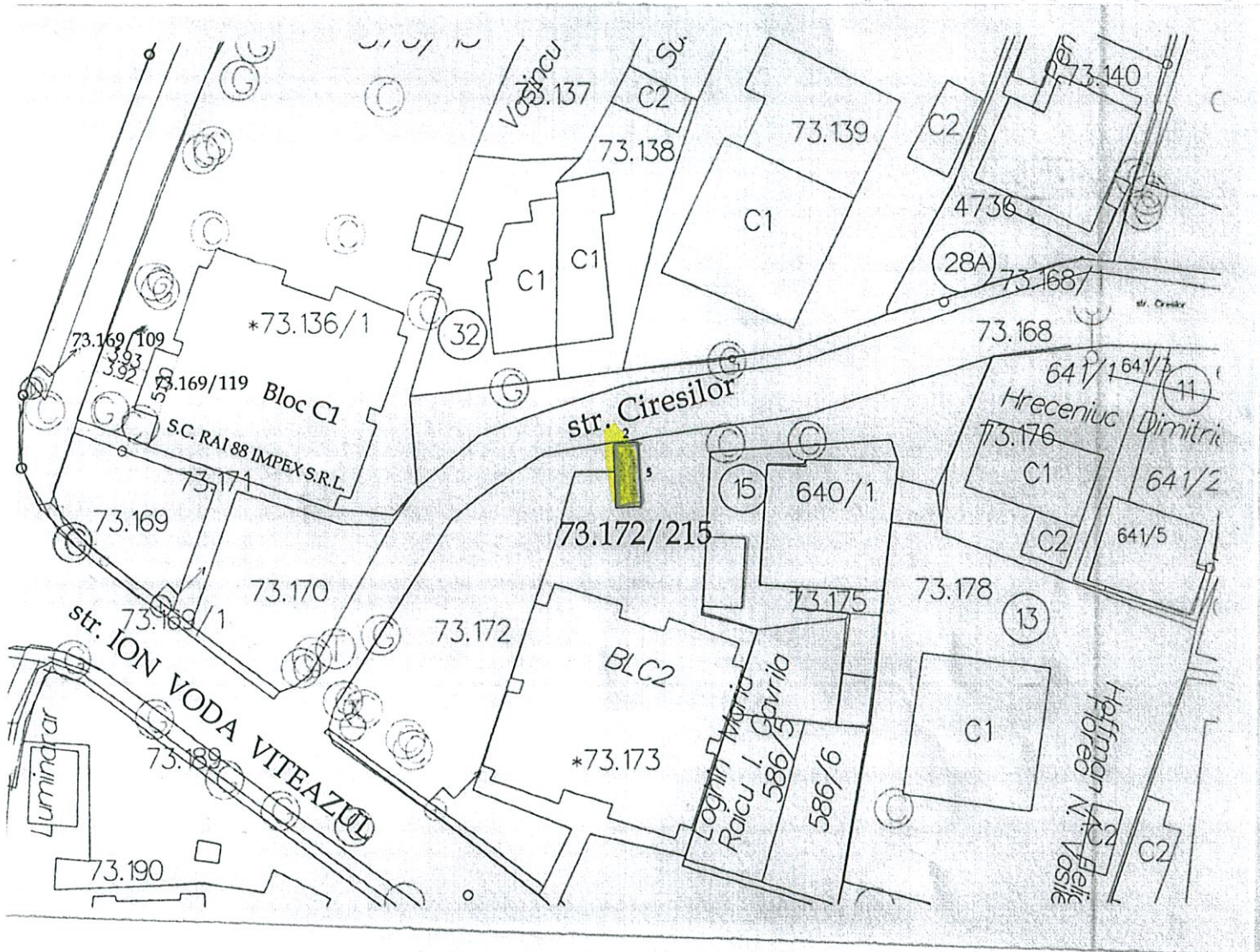


PLAN DE SITUAȚIE
SCARA 1 : 500

Adresa amplasament : str. Cireșilor f.n. Sector 73

Situația juridică a terenului:

Terenul în suprafață de 10 mp, identic cu parcela cadastrală nr. 73.172/215, este proprietatea municipiului Suceava - domeniul public.



Notă : Plan de situație solicitat de Direcția de Ecologizare- propunere amplasament pentru realizarea platformelor subterane pentru colectarea deșeurilor municipale.

Întocmit: I. Birnicu

Data : 13.01.2017

Șef serviciu: I. Floriștean

Plan nr.57 E

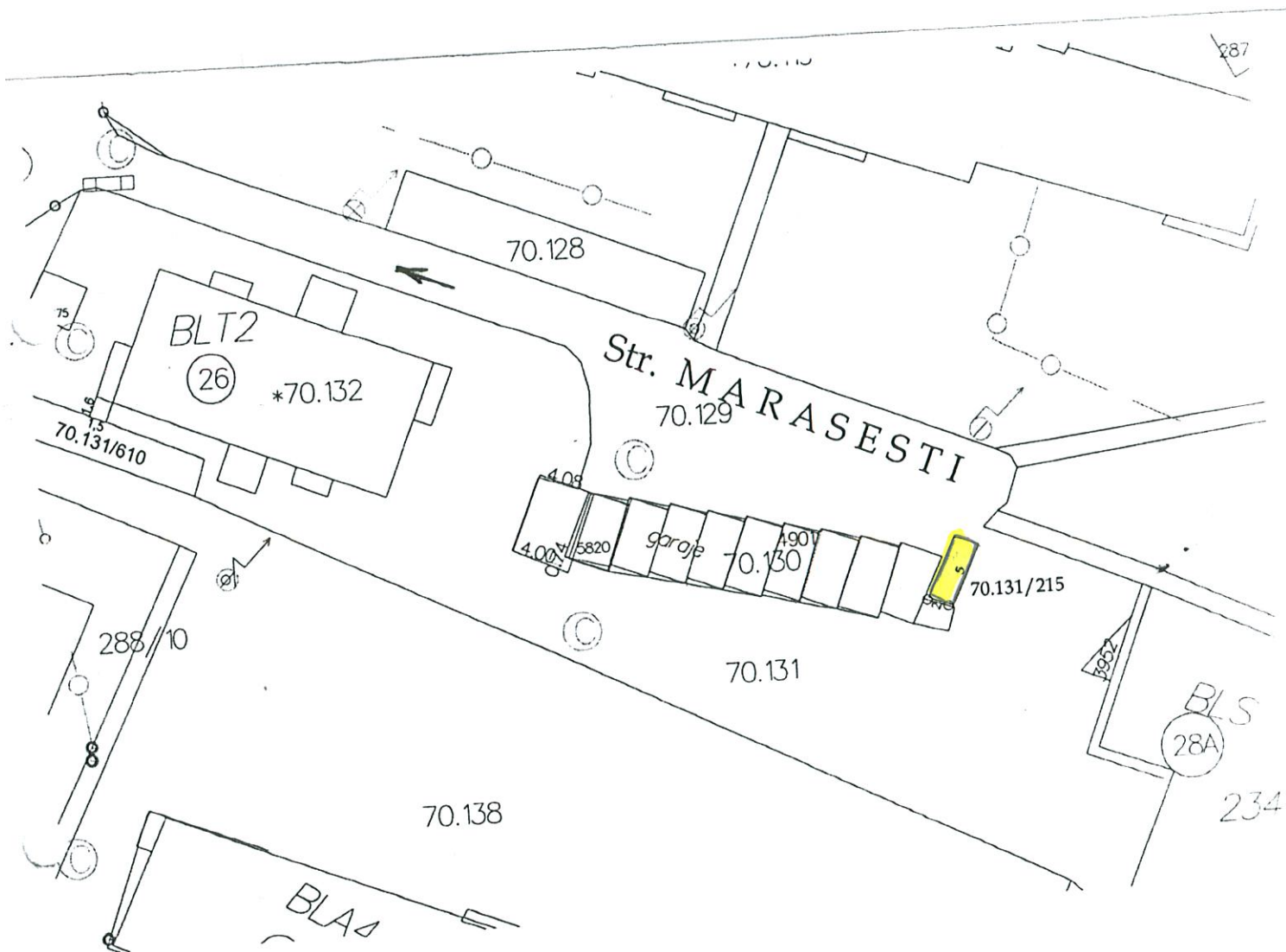


PLAN DE SITUAȚIE
SCARA 1 : 500

Adresa amplasament : str. Mărășești f.n. Sector 70

Situația juridică a terenului:

Terenul în suprafață de 10 mp, identic cu parcela cadastrală nr. 70.131/215, este proprietatea municipiului Suceava - domeniul public.



Notă : Plan de situație solicitat de Direcția de Ecologizare- propunere amplasament pentru realizarea platformelor subterane pentru colectarea deșeurilor municipale.

Întocmit: I. Birnicu

Data : 12.01.2017

Șef serviciu: I. Floriștean

Plan nr.58 E

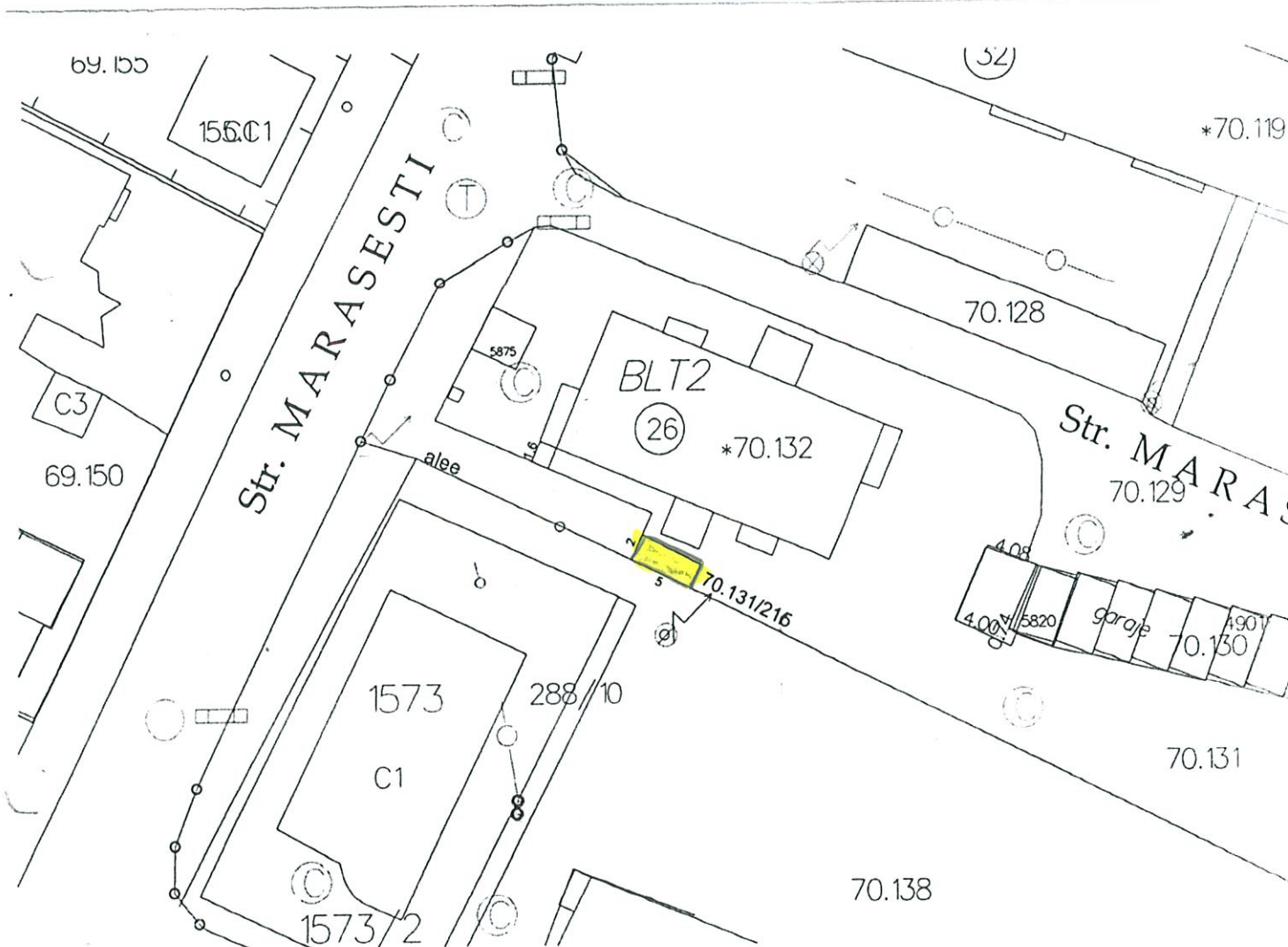


PLAN DE SITUAȚIE
SCARA 1 : 500

Adresa amplasament : str. Mărășești f.n. Sector 70

Situația juridică a terenului:

Terenul în suprafață de **10 mp**, identic cu parcela cadastrală nr. 70.131/216, este proprietatea municipiului Suceava - domeniul public.



Notă : Plan de situație solicitat de Direcția de Ecologizare- propunere amplasament pentru realizarea platformelor subterane pentru colectarea deșeurilor municipale.

Întocmit: I. Birnicu

Data : 12.01.2017

Șef serviciu: I. Floriștean

Plan nr.59 E



PLAN DE SITUAȚIE
SCARA 1 : 500

Adresa amplasament : str. Mărășești f.n. Sector 70

Situația juridică a terenului:

Terenul în suprafață de **10 mp**, identic cu parcela cadastrală nr. 70.168/215, este proprietatea municipiului Suceava - domeniul public.



Notă : Plan de situație solicitat de Direcția de Ecologizare- propunere amplasament pentru realizarea platformelor subterane pentru colectarea deșeurilor municipale.

Întocmit: I. Birnicu

Data : 12.01.2017

Șef serviciu: I. Floriștean

Plan nr.60 E

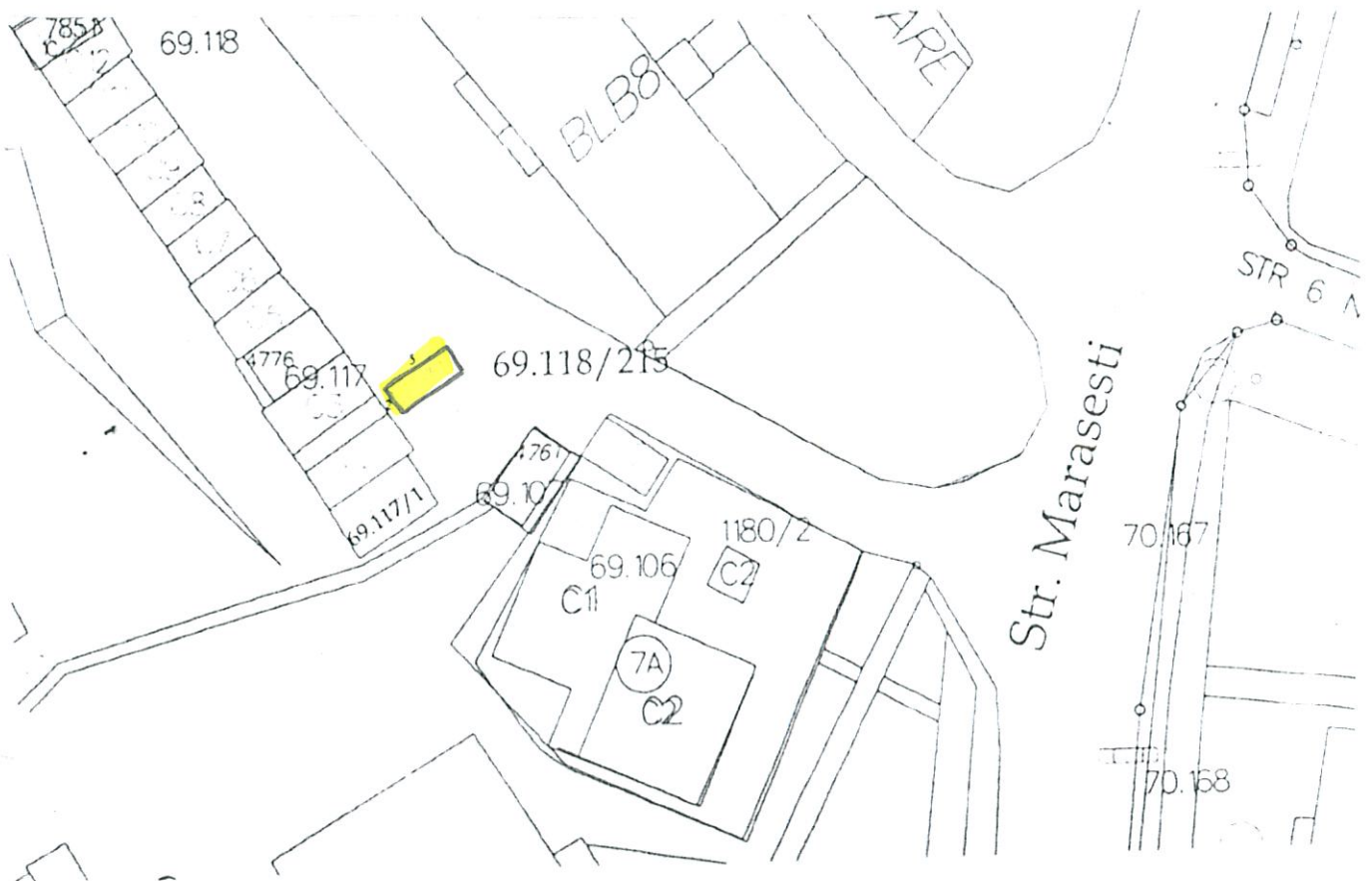


PLAN DE SITUAȚIE
SCARA 1 : 500

Adresa amplasament : str. Mărășești f.n. Sector 69

Situația juridică a terenului:

Terenul în suprafață de **10 mp**, identic cu parcela cadastrală nr. 69.118/215, este proprietatea **municipiului Suceava - domeniul public.**



Notă : Plan de situație solicitat de Direcția de Ecologizare- propunere amplasament pentru realizarea platformelor subterane pentru colectarea deșeurilor municipale.

Întocmit: I.Birnicu

Data : 12.01.2017

Șef serviciu: I. Floriștean

Plan nr.61 E

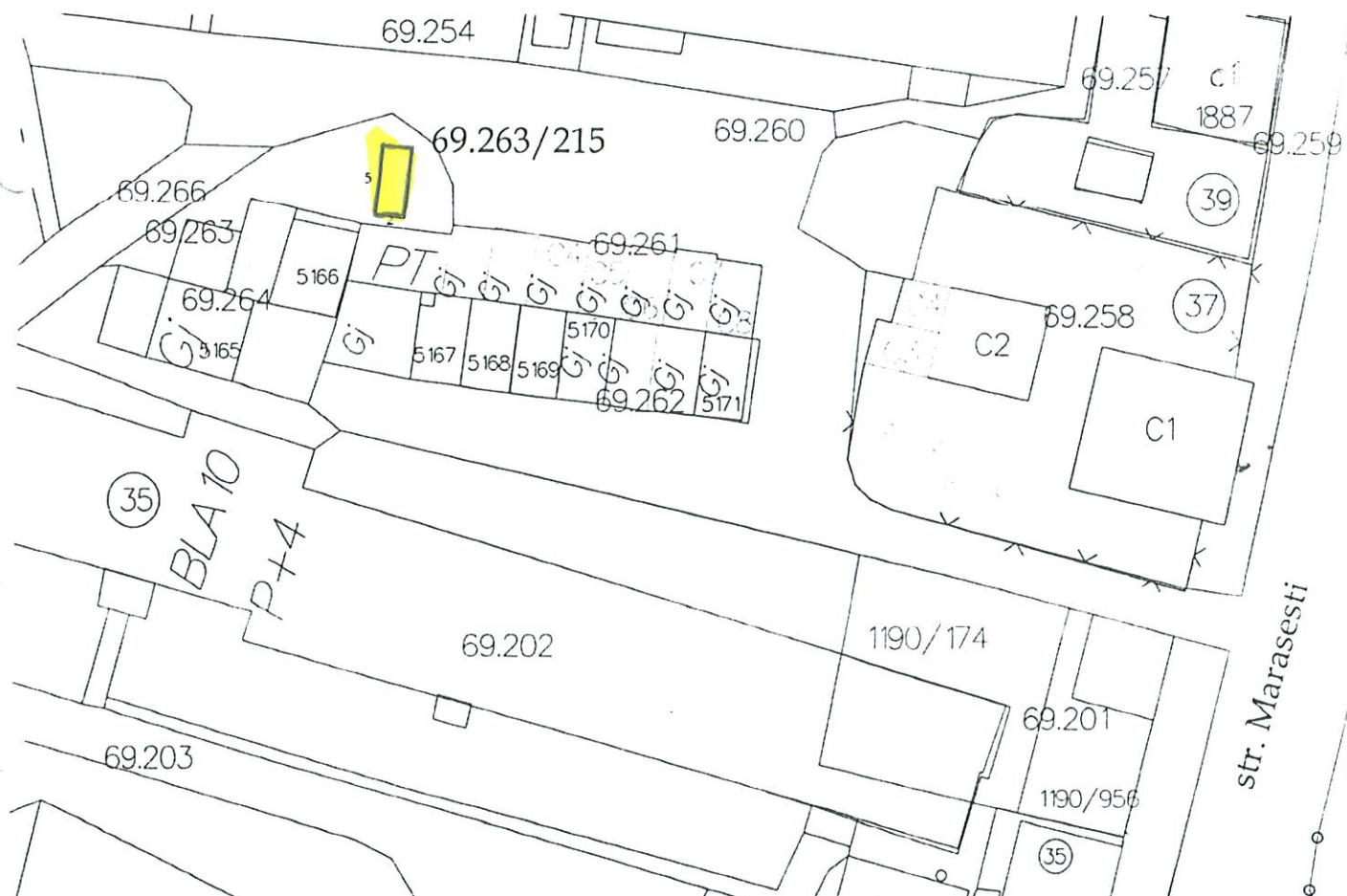


PLAN DE SITUAȚIE
SCARA 1 : 500

Adresa amplasament : str. Mărășești f.n. Sector 69

Situația juridică a terenului:

Terenul în suprafață de **10 mp**, identic cu parcela cadastrală nr. 69.263/215, este proprietatea **municipiului Suceava - domeniul public.**



Notă : Plan de situație solicitat de Direcția de Ecologizare- propunere amplasament pentru realizarea platformelor subterane pentru colectarea deșeurilor municipale.

Întocmit: I. Birnicu

Data : 12.01.2017

Șef serviciu: I. Floriștean

Plan nr.62 E

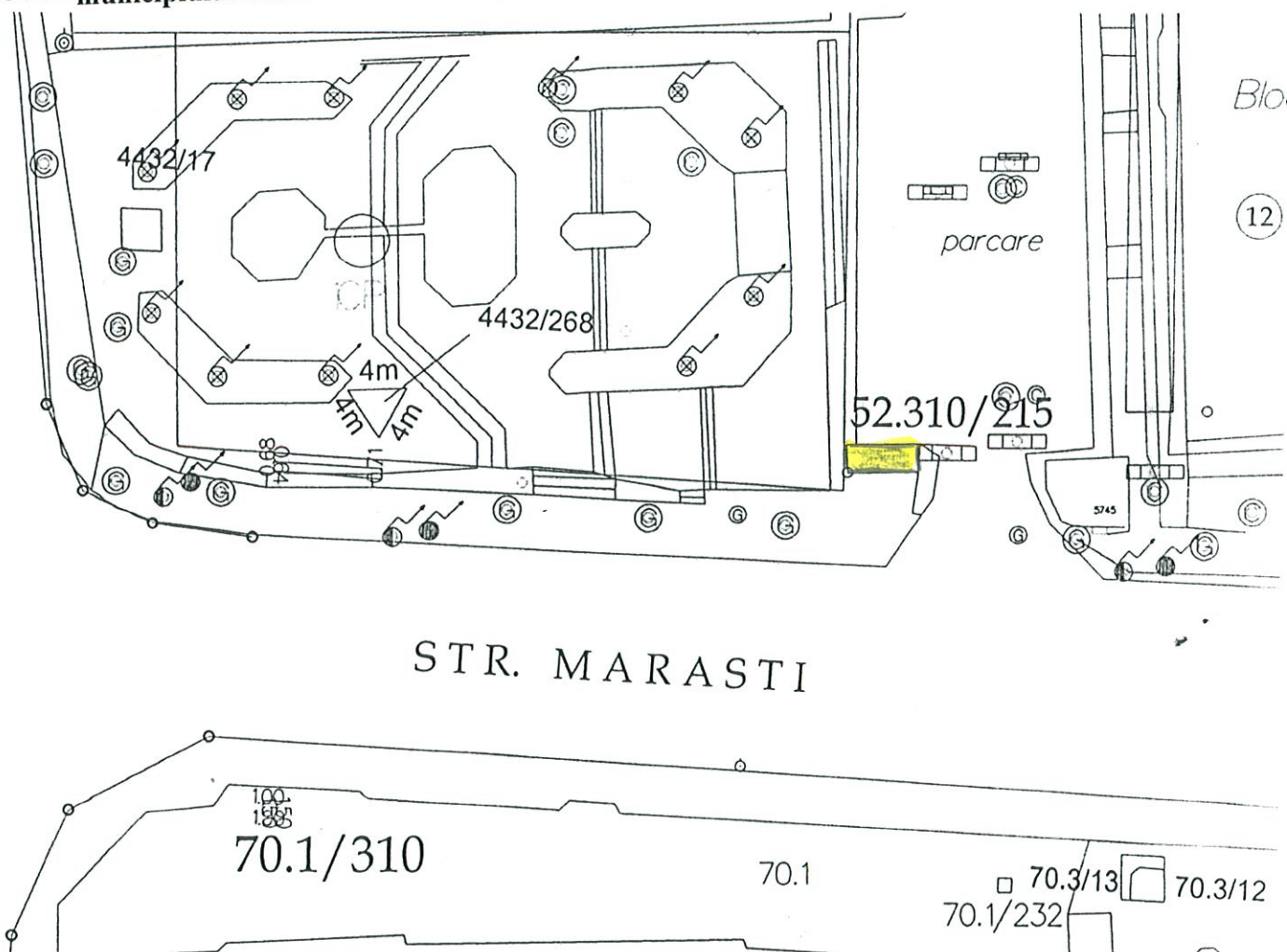


PLAN DE SITUAȚIE
SCARA 1 : 500

Adresa amplasament : str. Mărăști f.n. Sector 52

Situația juridică a terenului:

Terenul în suprafață de 10 mp, identic cu parcela cadastrală nr. 52.310/215, este proprietatea municipiului Suceava - domeniul public.



Notă : Plan de situație solicitat de Direcția de Ecologizare- propunere amplasament pentru realizarea platformelor subterane pentru colectarea deșeurilor municipale.

Întocmit: I. Birnicu

Data : 13.01.2017

Șef serviciu: I. Floriștean

Plan nr.63 E

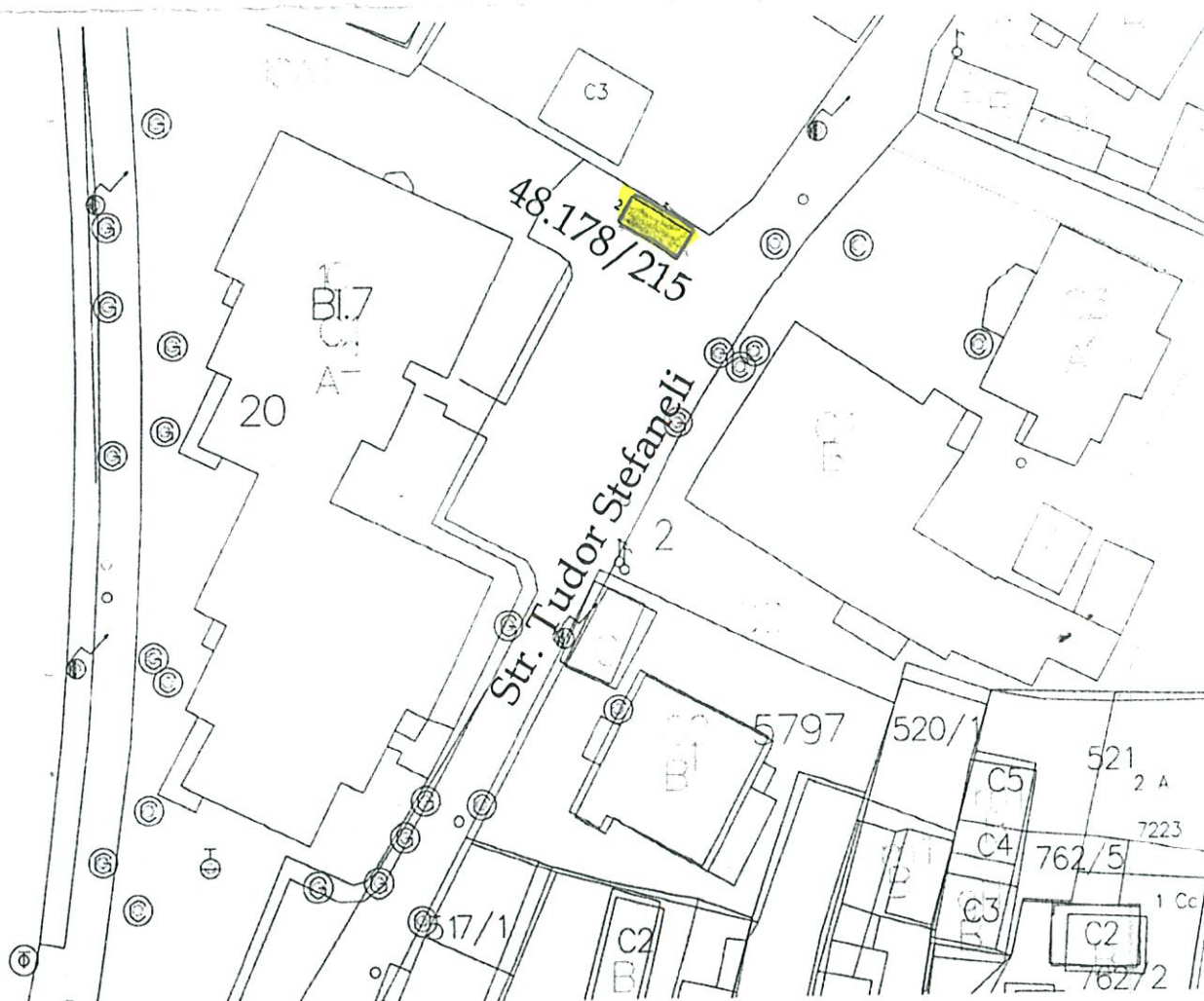


PLAN DE SITUAȚIE
SCARA 1 : 500

Adresa amplasament : str. Tudor Ștefaneli f.n. Sector 48

Situația juridică a terenului:

Terenul în suprafață de **10 mp**, identic cu parcela cadastrală nr. 488.178/215, este proprietatea **municipiului Suceava - domeniul public.**



Notă : Plan de situație solicitat de Direcția de Ecologizare- propunere amplasament pentru realizarea platformelor subterane pentru colectarea deșeurilor municipale.

Întocmit: I. Birnicu

Data : 13.01.2017

Șef serviciu: I. Floriștean

Plan nr.64 E

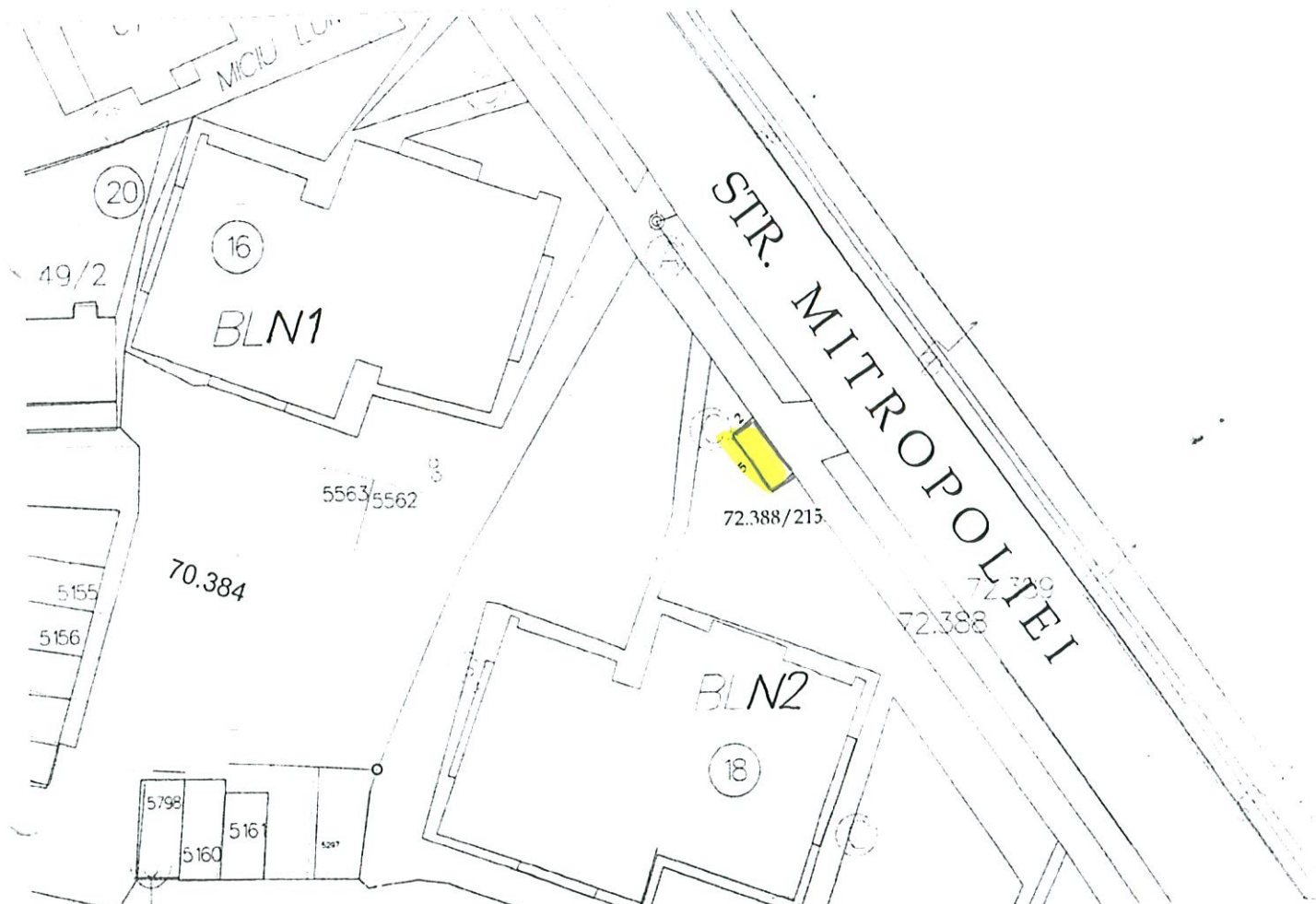


PLAN DE SITUAȚIE
SCARA 1 : 500

Adresa amplasament : str. Mitropoliei f.n. Sector 72

Situația juridică a terenului:

Terenul în suprafață de 10 mp, identic cu parcela cadastrală nr. 72.388/215, este proprietatea municipiului Suceava - domeniul public.



Notă : Plan de situație solicitat de Direcția de Ecologizare- propunere amplasament pentru realizarea platformelor subterane pentru colectarea deșeurilor municipale.

Întocmit: I. Birnicu

Data : 13.01.2017

Șef serviciu: I. Floriștean

Plan nr.65 E

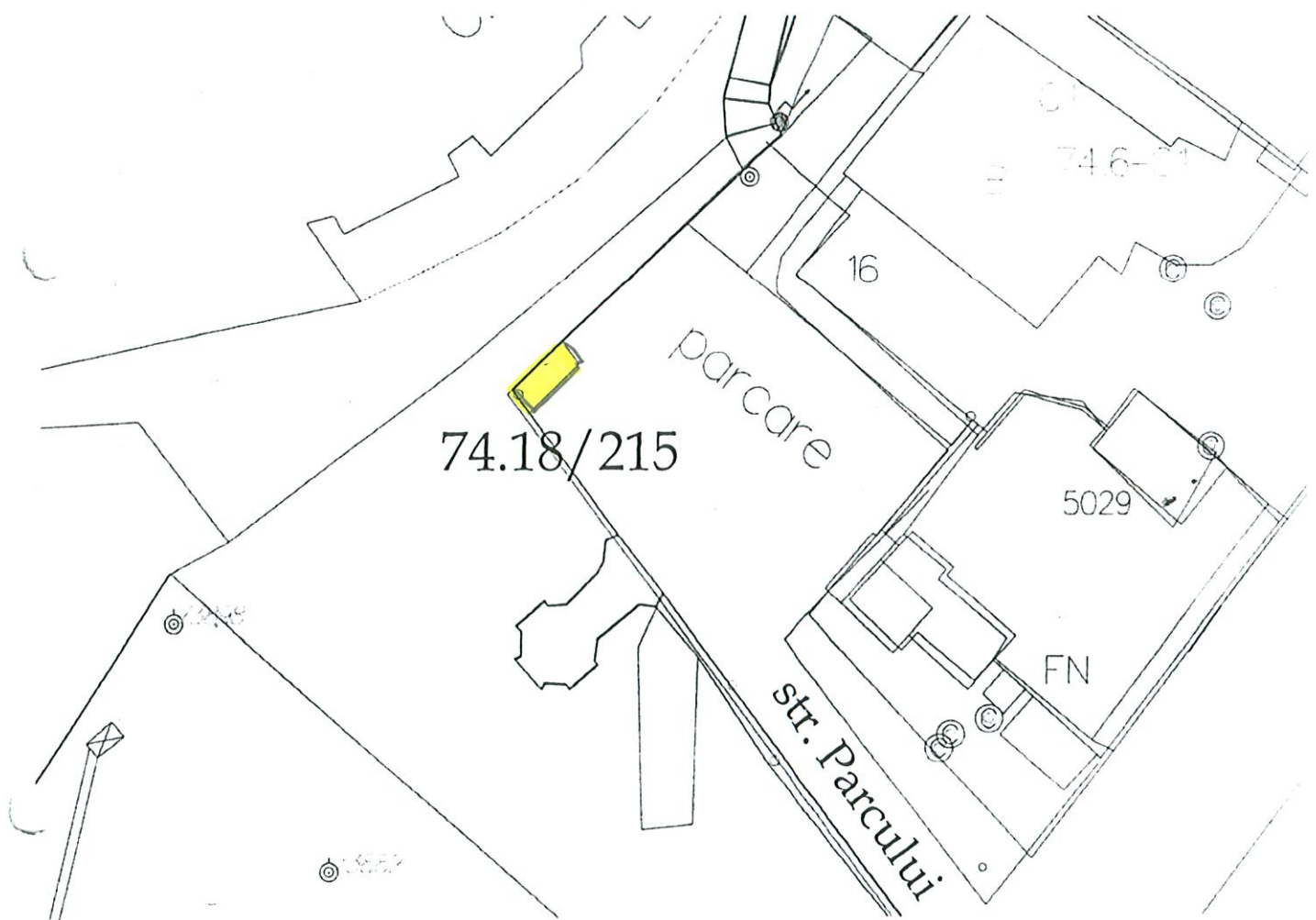


PLAN DE SITUAȚIE
SCARA 1 : 500

Adresa amplasament : str. Parcului f.n. Sector 74

Situația juridică a terenului:

Terenul în suprafață de 10 mp, identic cu parcela cadastrală nr. 74.18/215, este proprietatea municipiului Suceava - domeniul public.



Notă : Plan de situație solicitat de Direcția de Ecologizare- propunere amplasament pentru realizarea platformelor subterane pentru colectarea deșeurilor municipale.

Întocmit: I. Birnicu

Data : 13.01.2017

Șef serviciu: I. Floriștean

Plan nr.66 E

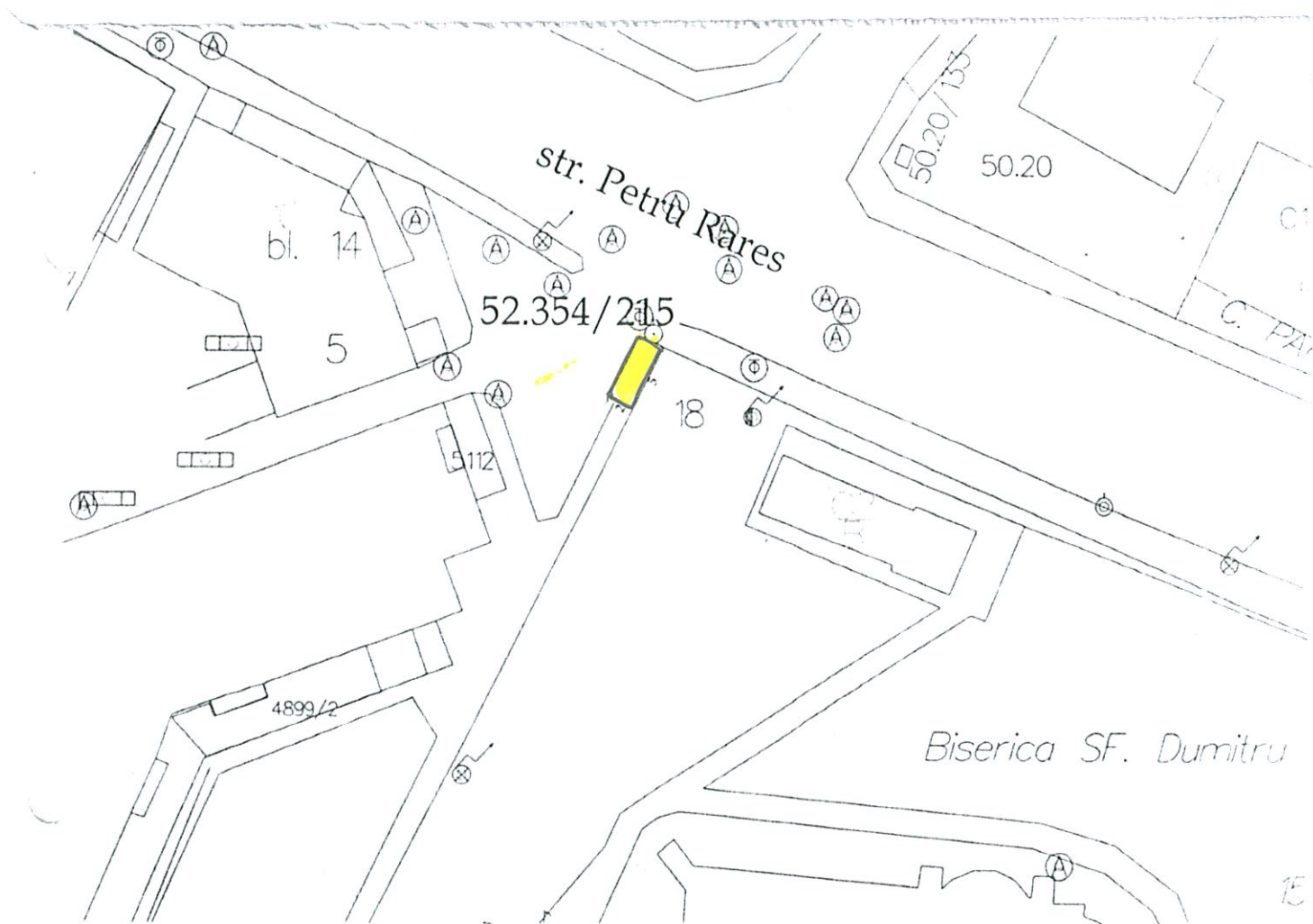


PLAN DE SITUAȚIE
SCARA 1 : 500

Adresa amplasament : str. Petru Rareș f.n. Sector 52

Situația juridică a terenului:

Terenul în suprafață de 10 mp, identic cu parcela cadastrală nr. 52.354/215, este proprietatea municipiului Suceava - domeniul public.



Notă : Plan de situație solicitat de Direcția de Ecologizare- propunere amplasament pentru realizarea platformelor subterane pentru colectarea deșeurilor municipale.

Întocmit: I. Birnicu

Data : 16.01.2017

Șef serviciu: I. Floriștean

Plan nr.67 E

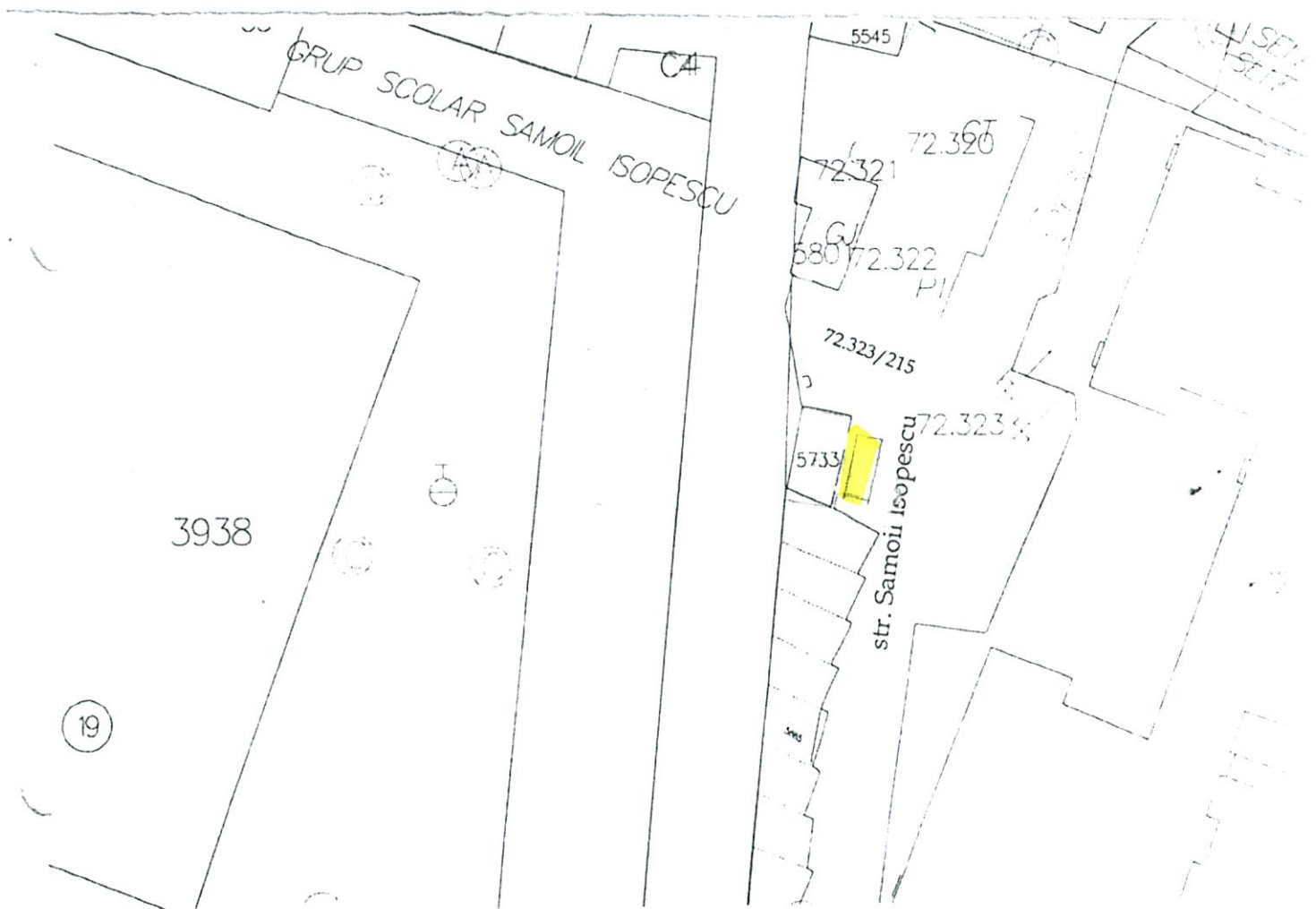


PLAN DE SITUAȚIE
SCARA 1 : 500

Adresa amplasament : str. Samoil Isopescu f.n. Sector 72

Situația juridică a terenului:

Terenul în suprafață de **10 mp**, identic cu parcela cadastrală nr. 72.323/215, este proprietatea **municipiului Suceava - domeniul public.**



Notă : Plan de situație solicitat de Direcția de Ecologizare- propunere amplasament pentru realizarea platformelor subterane pentru colectarea deșeurilor municipale.

Întocmit: I. Birnicu

Data : 12.01.2017

Șef serviciu: J. Floriștean

Plan nr.68 E

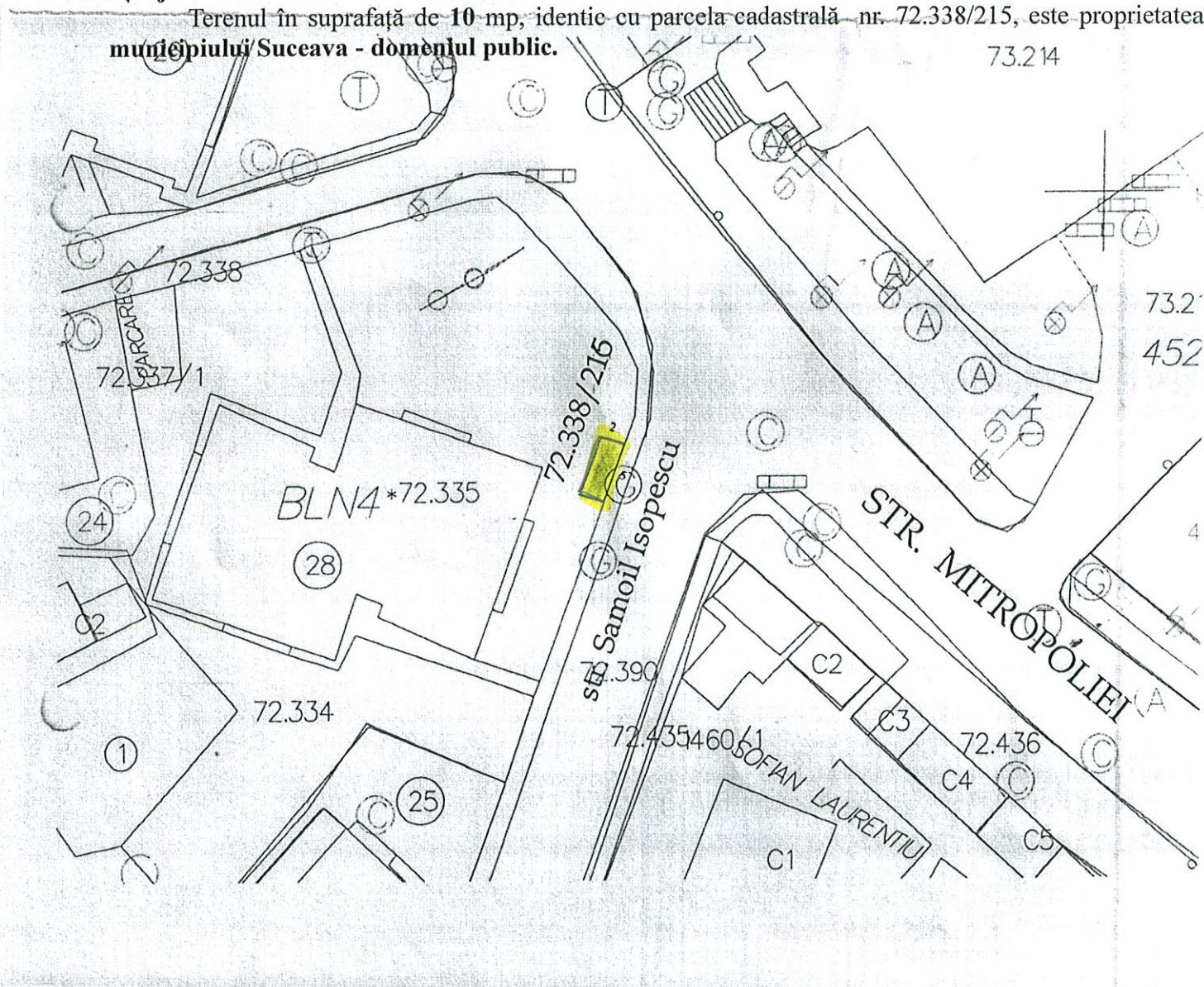


PLAN DE SITUAȚIE
SCARA 1 : 500

Adresa amplasament : str. Samoil Isopescu f.n. Sector 72

Situația juridică a terenului:

Terenul în suprafață de 10 mp, identic cu parcela cadastrală nr. 72.338/215, este proprietatea
municipiului Suceava - domeniul public.



Notă : Plan de situație solicitat de Direcția de Ecologizare- propunere amplasament pentru realizarea platformelor subterane pentru colectarea deșeurilor municipale.

Întocmit: I. Birnicu

Data : 13.01.2017

Șef serviciu I. Floriștean

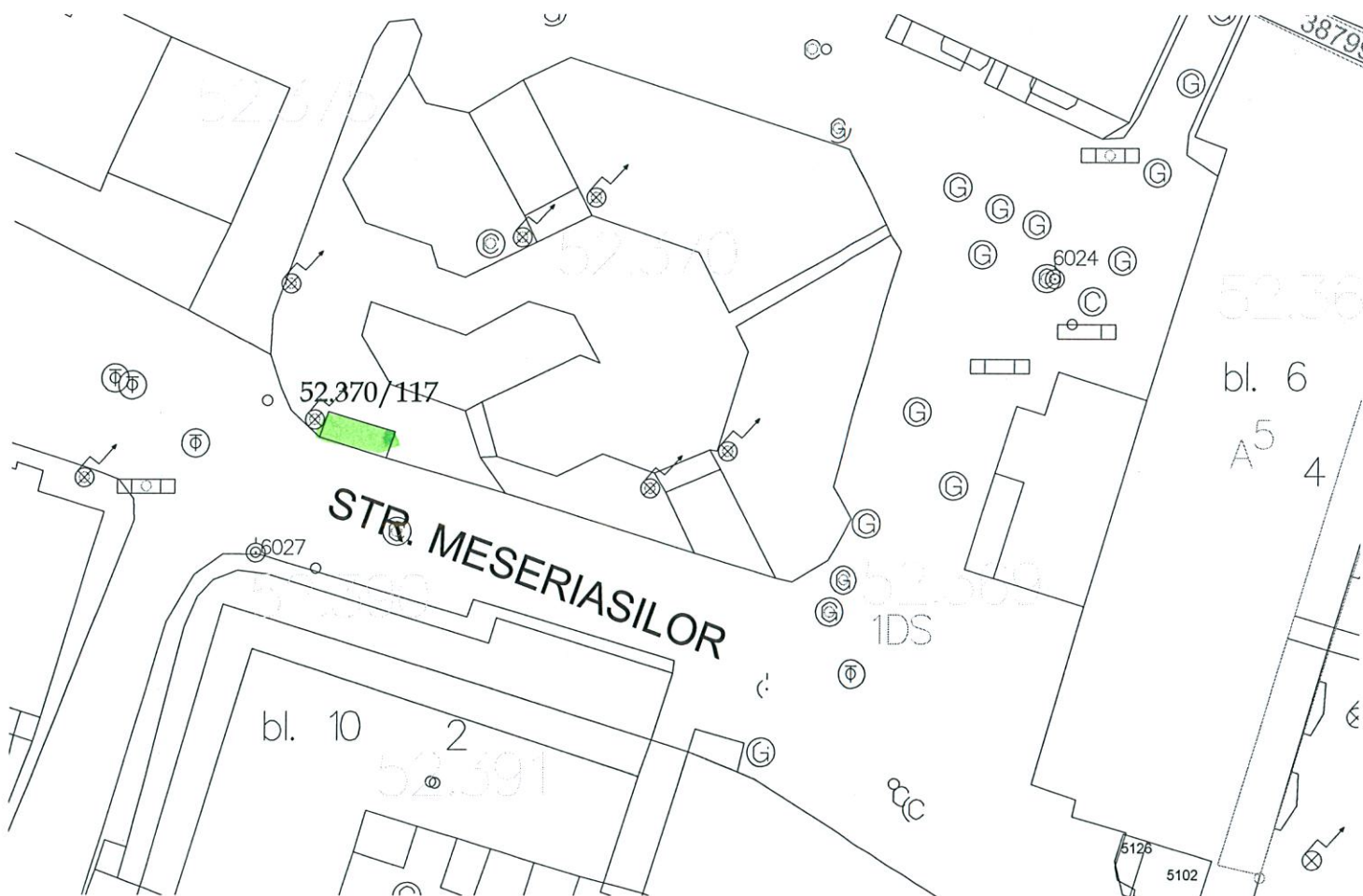
Plan nr.69 E



PLAN DE SITUAȚIE
SCARA 1 : 500

Adresa amplasament : str. Meseriașilor fn., Sector 52

Terenul în suprafață de **10 mp**, identic cu parcela cadastrală nr. 52.370/117, este proprietatea **municipiului Suceava - domeniul public.**



Notă : Plan de situație solicitat de Direcția de Ecologizare- propunere amplasament pentru realizarea platformelor subterane pentru colectarea deșeurilor municipale.

Întocmit: I. Birnicu

Data : 20.01.2017

Șef serviciu: I. Floriștean

Plan nr.70 E

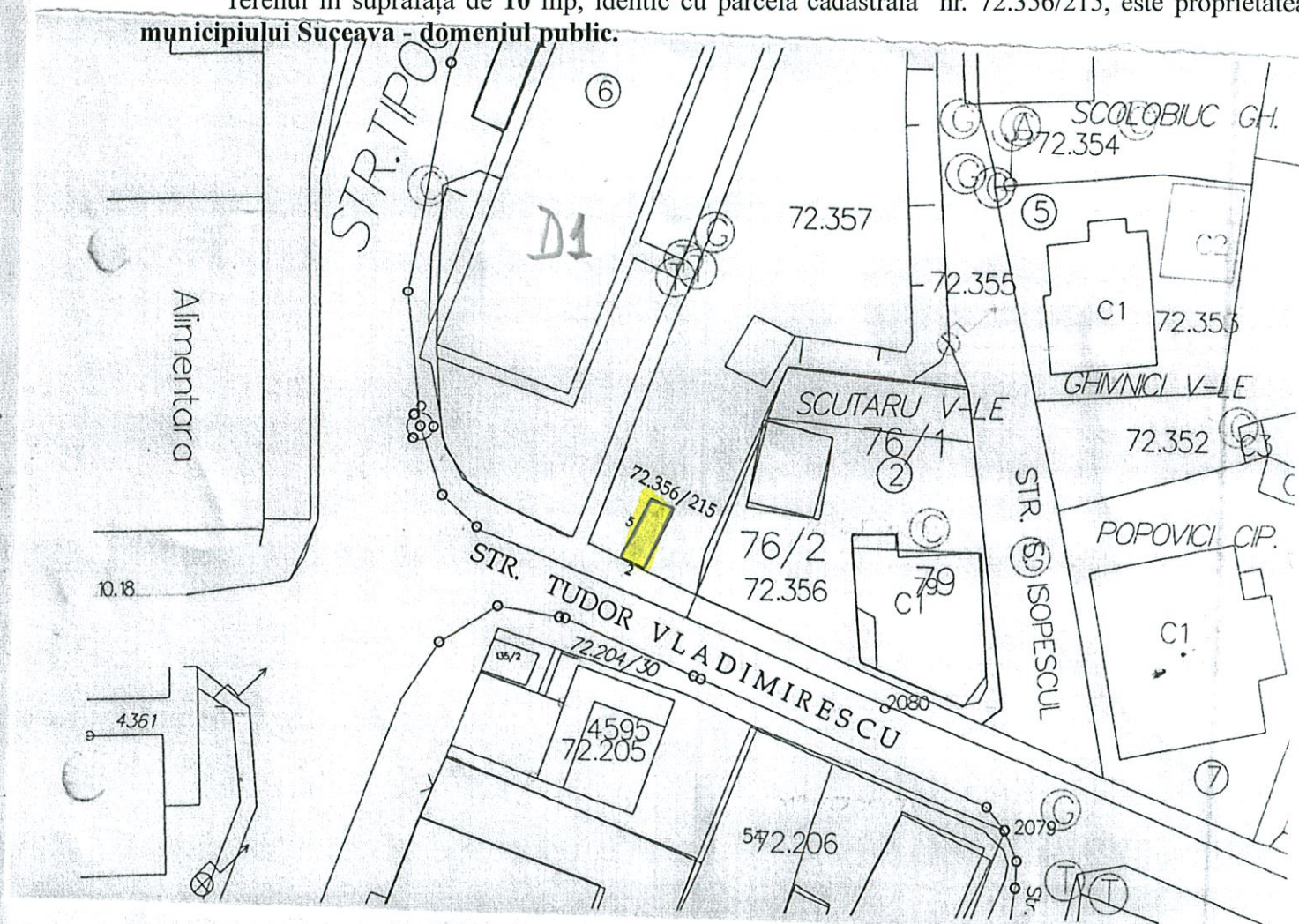


PLAN DE SITUAȚIE
SCARA 1 : 500

Adresa amplasament : str. Tudor Vladimirescu f.n. Sector 72

Situația juridică a terenului:

Terenul în suprafață de 10 mp, identic cu parcela cadastrală nr. 72.356/215, este proprietatea municipiului Suceava - domeniul public.



Notă : Plan de situație solicitat de Direcția de Ecologizare- propunere amplasament pentru realizarea platformelor subterane pentru colectarea deșeurilor municipale.

Întocmit: I. Birnicu

Data : 13.01.2017

Șef serviciu: I. Floriștean

Plan nr.71 E

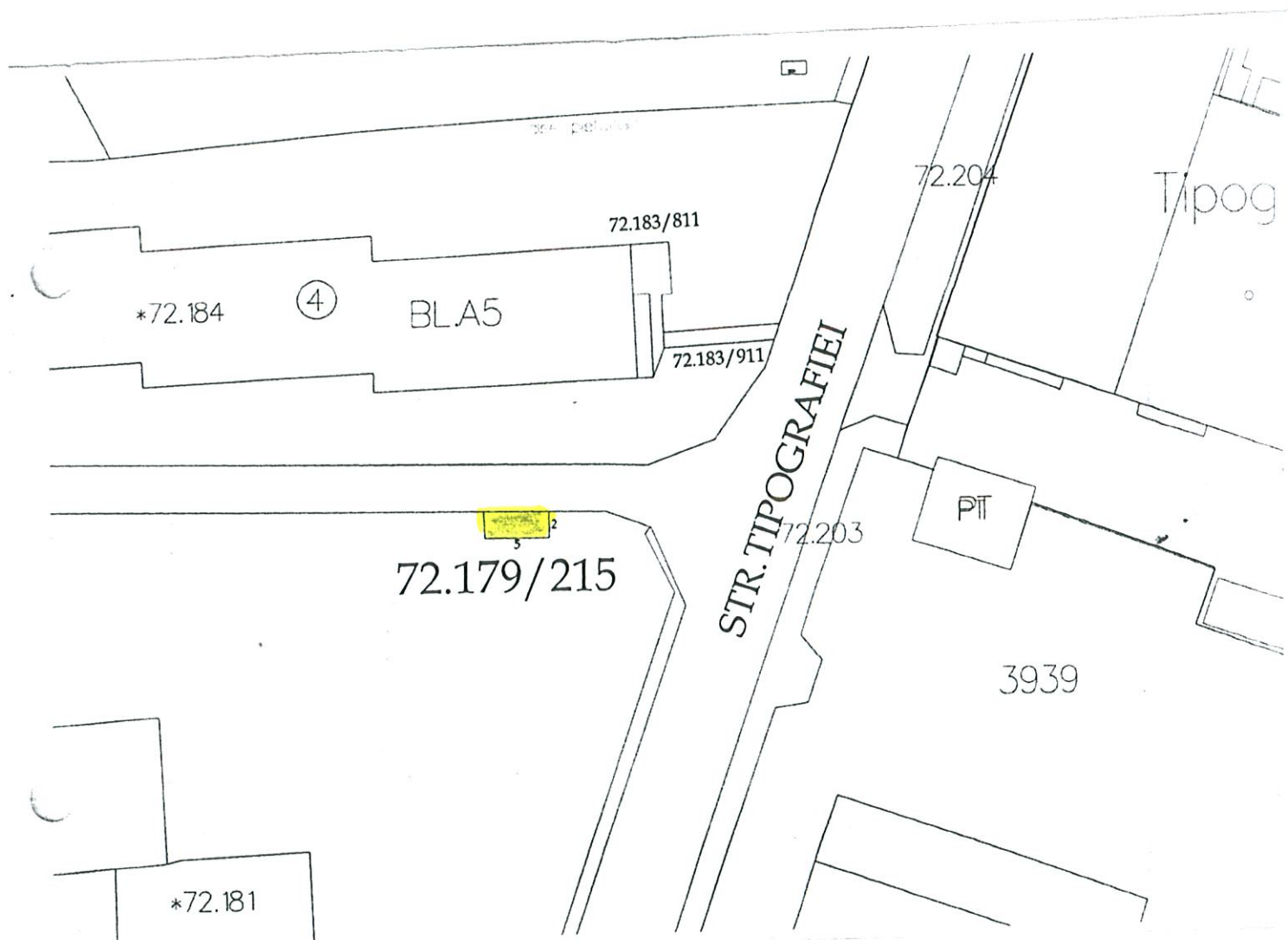


PLAN DE SITUAȚIE
SCARA 1 : 500

Adresa amplasament : str. Tipografiei f.n. Sector 72

Situația juridică a terenului:

Terenul în suprafață de 10 mp, identic cu parcela cadastrală nr. 72.179/215, este proprietatea municipiului Suceava - domeniul public.



Notă : Plan de situație solicitat de Direcția de Ecologizare- propunere amplasament pentru realizarea platformelor subterane pentru colectarea deșeurilor municipale.

Întocmit: I. Birnicu

Data : 12.01.2017

Șef serviciu: I. Floriștean

Plan nr.72 E

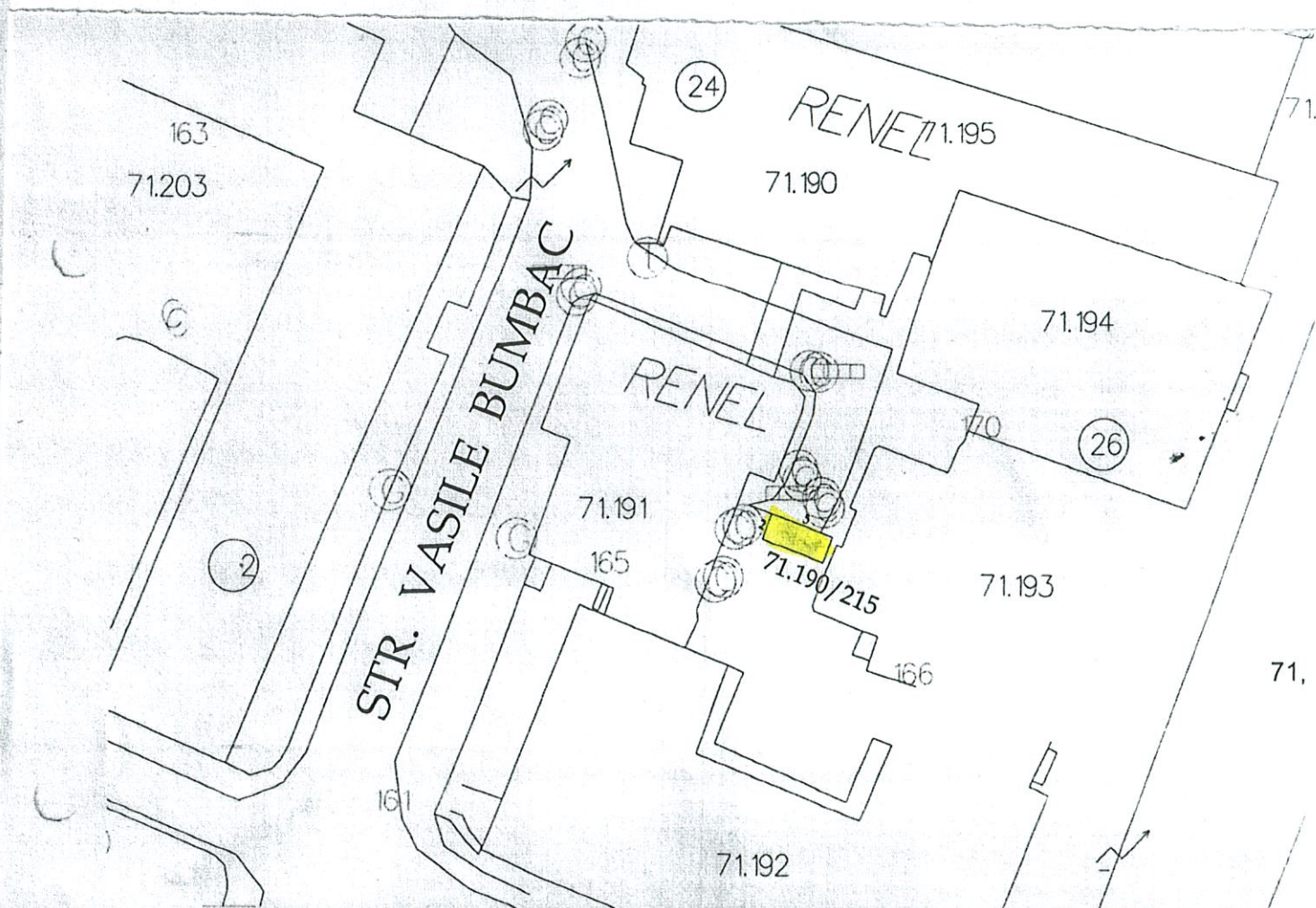


PLAN DE SITUAȚIE
SCARA 1 : 500

Adresa amplasament : str. Vasile Bumbac f.n. Sector 71

Situația juridică a terenului:

Terenul în suprafață de 10 mp, identic cu parcela cadastrală nr. 71.190/215, este proprietatea municipiului Suceava - domeniul public.



Notă : Plan de situație solicitat de Direcția de Ecologizare- propunere amplasament pentru realizarea platformelor subterane pentru colectarea deșeurilor municipale.

Întocmit: I. Bîrnicu

Data : 13.01.2017

Șef serviciu: I. Floriștean

Plan nr.73 E