

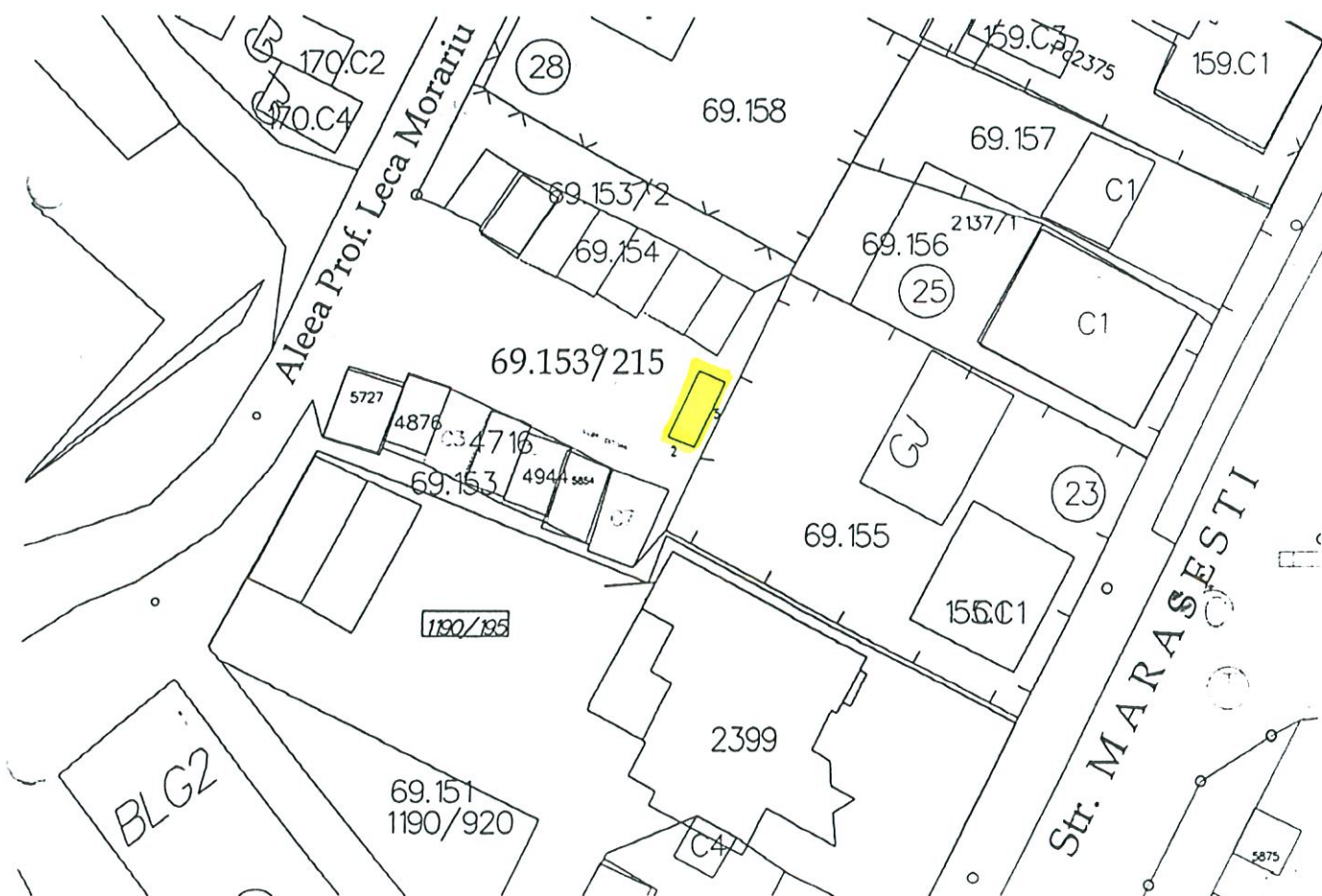


PLAN DE SITUAȚIE
SCARA 1 : 500

Adresa amplasament : str. Aleea Prof. Leca Morariu f.n. Sector 69

Situația juridică a terenului:

Terenul în suprafață de 10 mp, identic cu parcela cadastrală nr. 69.153/215, este proprietatea municipiului Suceava - domeniul public.



Notă : Plan de situație solicitat de Direcția de Ecologizare- propunere amplasament pentru realizarea platformelor subterane pentru colectarea deșeurilor municipale.

Întocmit: I. Birnicu

Data : 13.01.2017

Șef serviciu: I. Floriștean

Plan nr.16 E

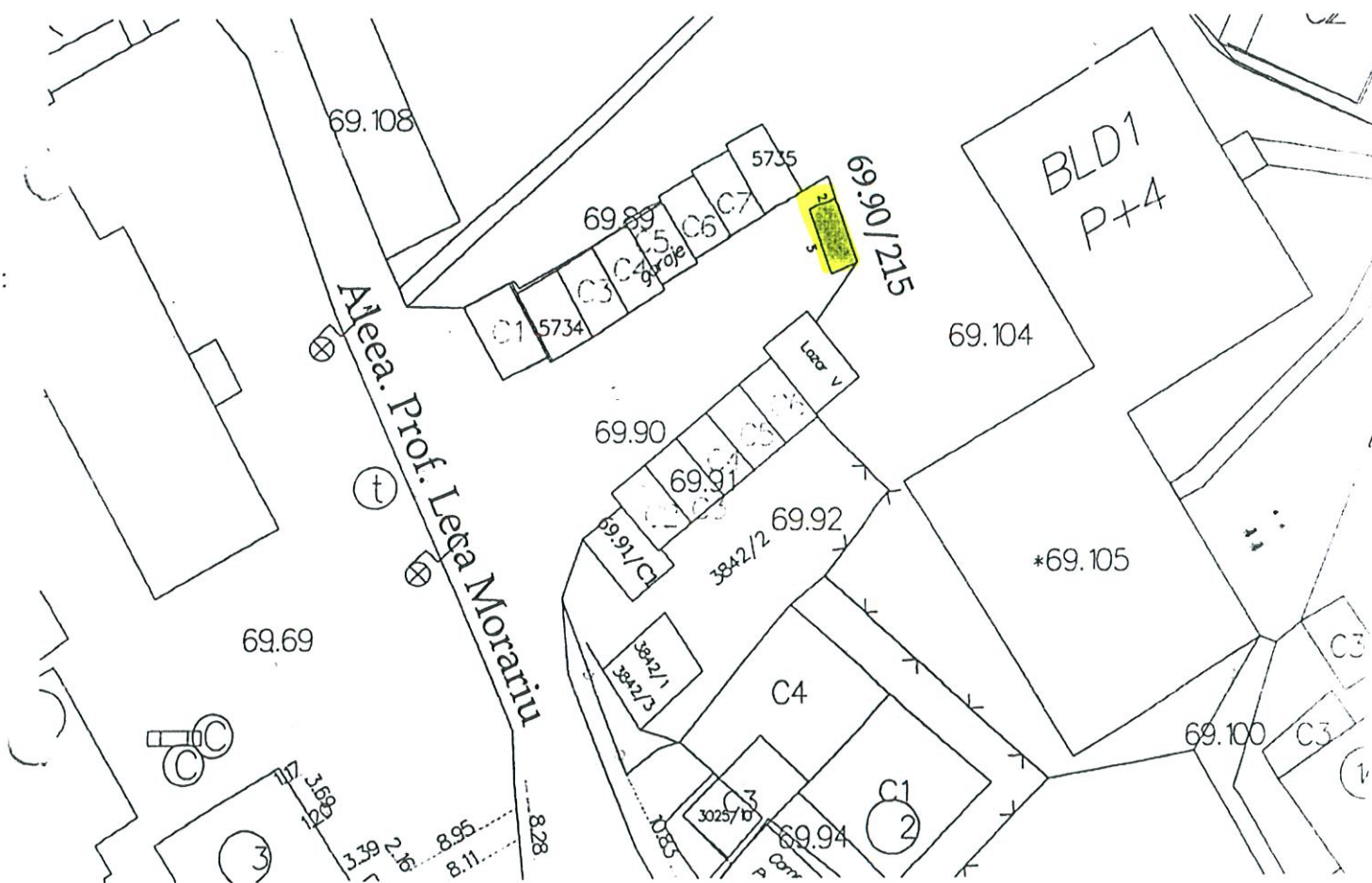


PLAN DE SITUAȚIE
SCARA 1 : 500

Adresa amplasament : str. Prof. Leca Morariu f.n. Sector 69

Situația juridică a terenului:

Terenul în suprafață de 10 mp, identic cu parcela cadastrală nr. 69.90/215, este proprietatea municipiului Suceava - domeniul public.



Notă : Plan de situație solicitat de Direcția de Ecologizare- propunere amplasament pentru realizarea platformelor subterane pentru colectarea deșeurilor municipale.

Întocmit: I. Birnicu

Data : 12.01.2017

Șef serviciu: I. Floriștean

Plan nr.17 E



PLAN DE SITUAȚIE
SCARA 1 : 500

Adresa amplasament : str. Aleea Prof. Leca Morariu f.n., Sector 69

Situația juridică a terenului:

Terenul în suprafață de 10 mp, identic cu parcela cadastrală nr. 69.48/117, este proprietatea municipiului Suceava - domeniul public.



Notă : Plan de situație solicitat de Direcția de Ecologizare- propunere amplasament pentru realizarea platformelor subterane pentru colectarea deșeurilor municipale.

Întocmit: I. Birnicu

Data : 20.01.2017

Șef serviciu: I. Floriștean

Plan nr.18 E



PLAN DE SITUAȚIE
SCARA 1 : 500

Adresa amplasament : str. Prof. Leca Morariu f.n. Sector 69

Situația juridică a terenului:

Terenul în suprafață de 10 mp, identic cu parcela cadastrală nr. 69.22/215, este proprietatea municipiului Suceava - domeniul public.



Notă : Plan de situație solicitat de Direcția de Ecologizare- propunere amplasament pentru realizarea platformelor subterane pentru colectarea deșeurilor municipale.

Întocmit: I. Birnicu

Data : 12.01.2017

Șef serviciu: I. Floriștean

Plan nr.19 E



PLAN DE SITUAȚIE
SCARA 1 : 500

Adresa amplasament : str. Aleea Jupiter f.n., Sector 55

Situația juridică a terenului:

Terenul în suprafață de 10 mp, identic cu parcela cadastrală nr. 55.1/215, este proprietatea municipiului Suceava - domeniul public.



Notă : Plan de situație solicitat de Direcția de Ecologizare- propunere amplasament pentru realizarea platformelor subterane pentru colectarea deșeurilor municipale.

Întocmit: I. Birnicu

Data : 13.01.2017

Șef serviciu: I. Floriștean

Plan nr.20 E

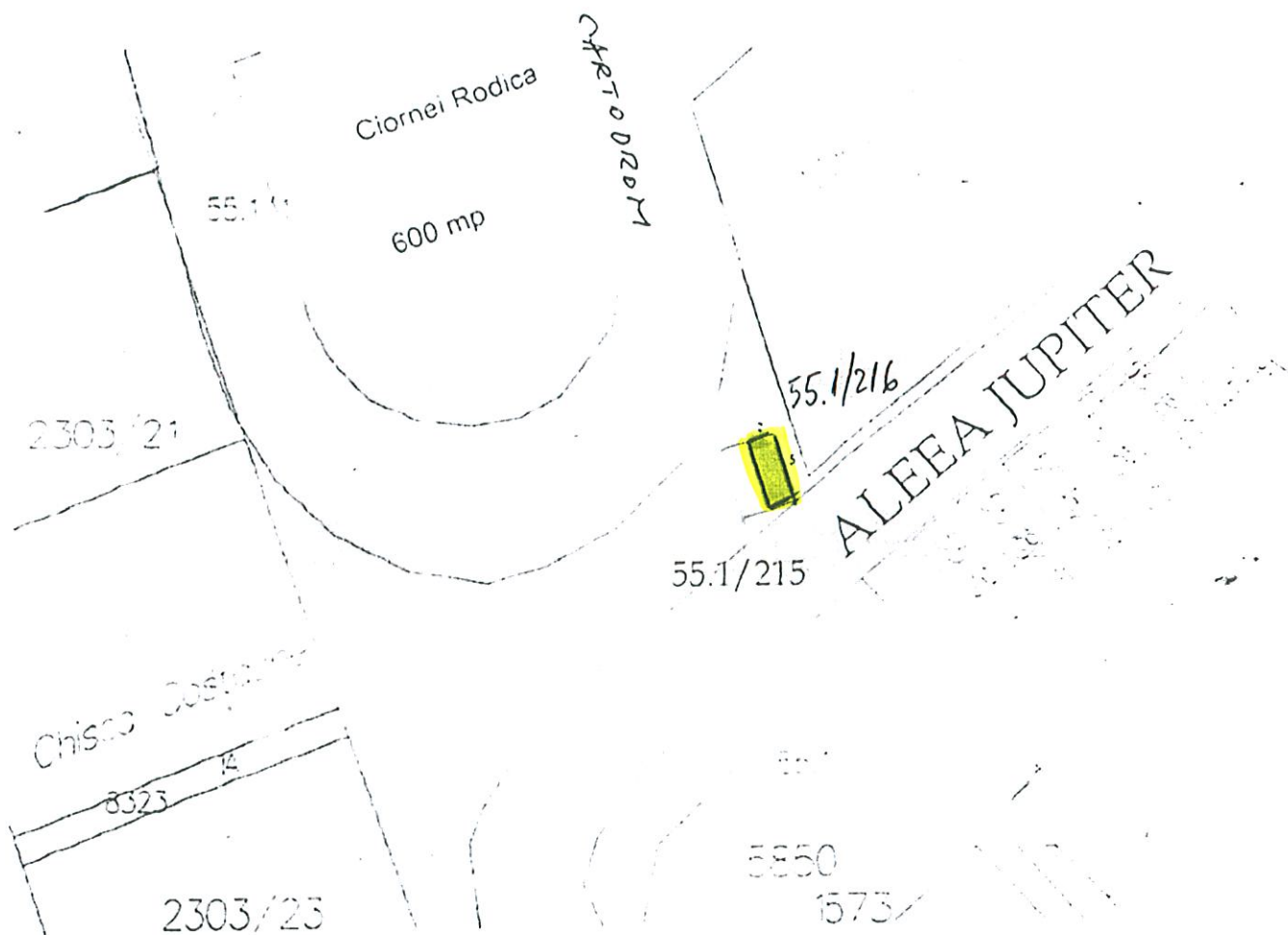


PLAN DE SITUAȚIE
SCARA 1 : 500

Adresa amplasament : str. Aleea Jupiter f.n., Sector 55

Situația juridică a terenului:

Terenul în suprafață de 10 mp, identic cu parcela cadastrală nr. 55.1/216, este proprietatea municipiului Suceava - domeniul public.



Notă : Plan de situație solicitat de Direcția de Ecologizare- propunere amplasament pentru realizarea platformelor subterane pentru colectarea deșeurilor municipale.

Întocmit: I. Birnicu

Data : 20.01.2017

Șef serviciu: I. Floriștean

Plan nr.21 E

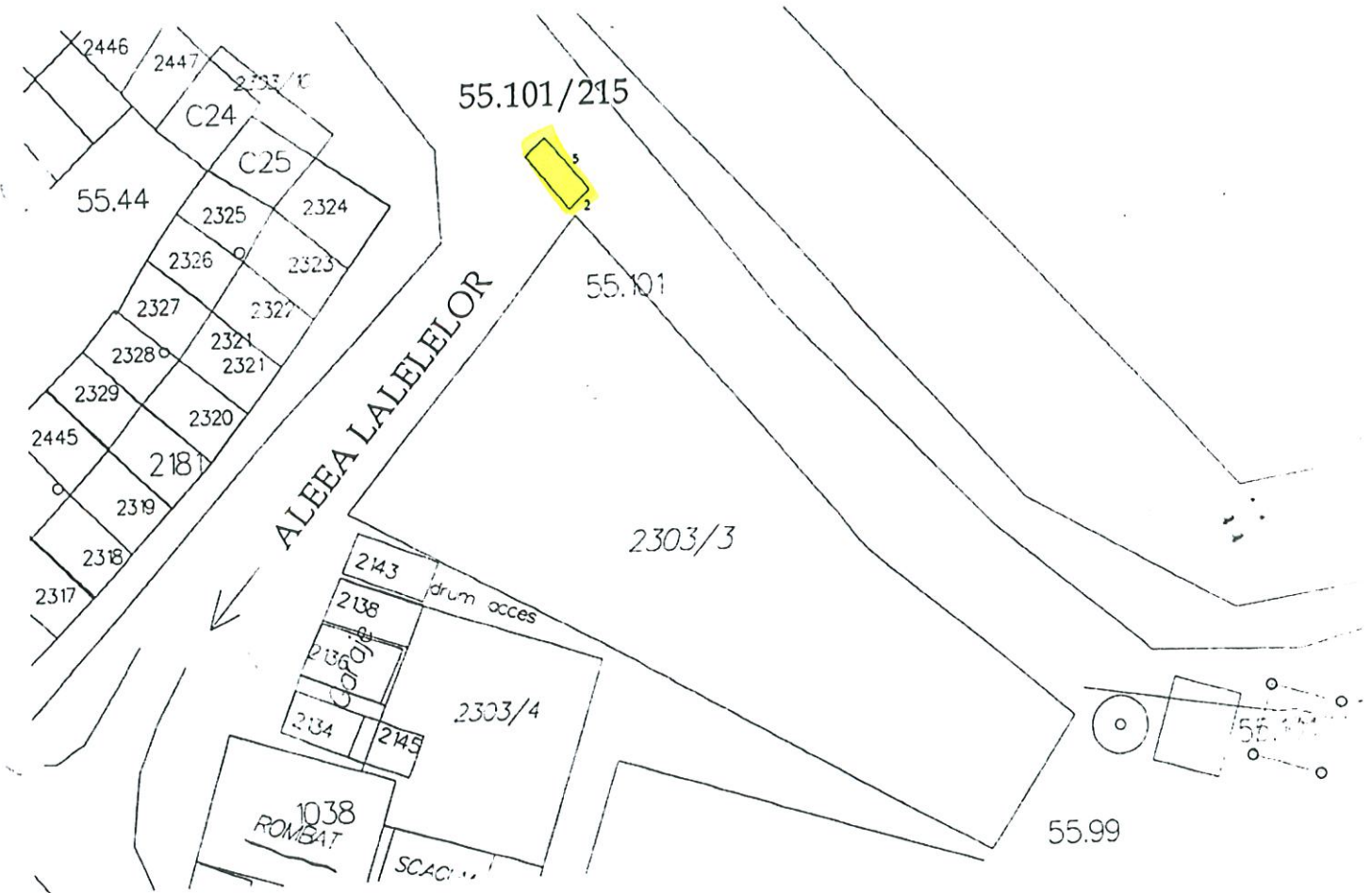


PLAN DE SITUAȚIE
SCARA 1 : 500

Adresa amplasament : str. Aleea Lalelelor f.n., Sector 55

Situația juridică a terenului:

Terenul în suprafață de 10 mp, identic cu parcela cadastrală nr. 55.101/215, este proprietatea municipiului Suceava - domeniul public.



Notă : Plan de situație solicitat de Direcția de Ecologizare- propunere amplasament pentru realizarea platformelor subterane pentru colectarea deșeurilor municipale.

Întocmit: I. Birnicu

Data : 13.01.2017

Șef serviciu: I. Floriștean

Plan nr.22 E

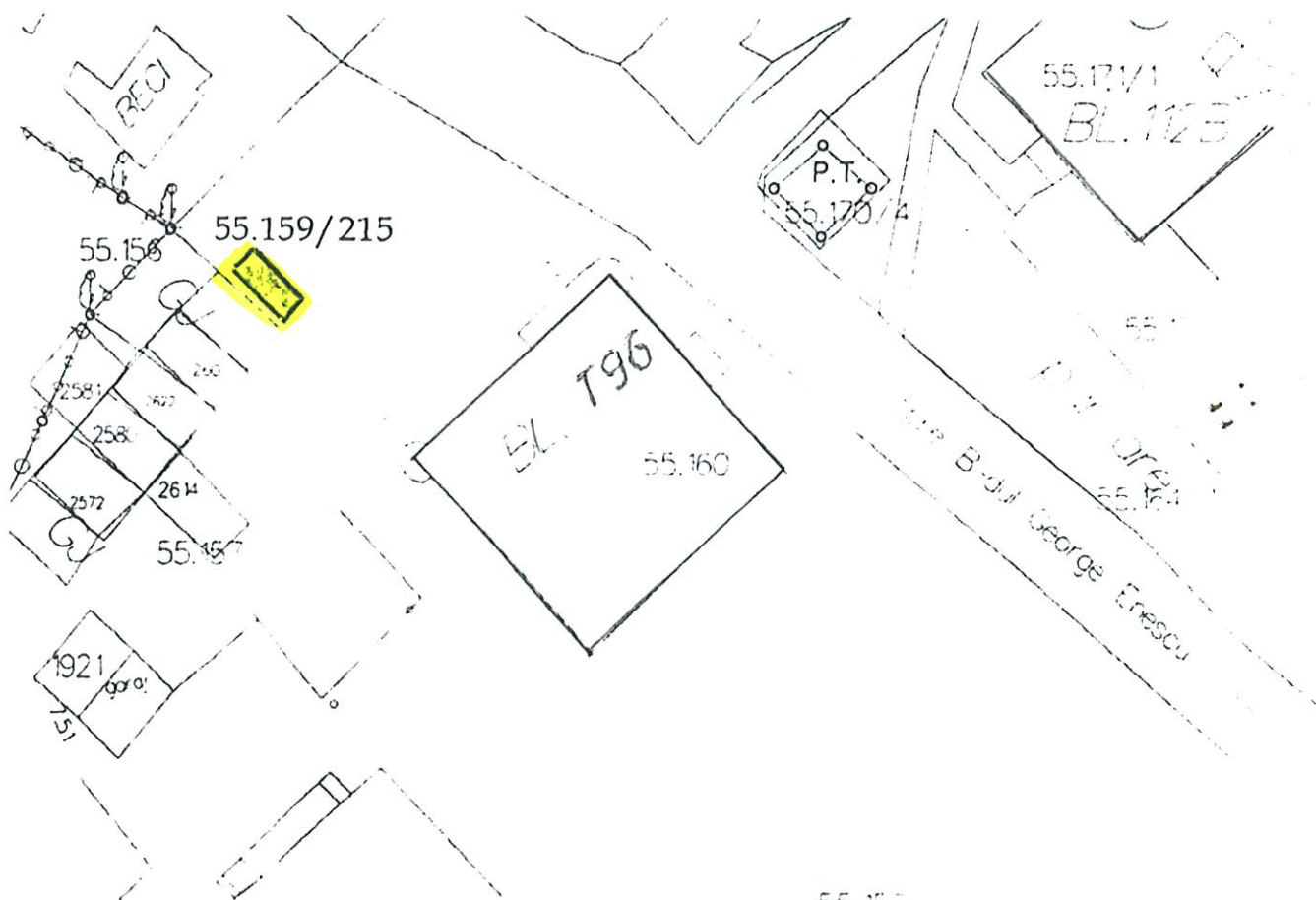


PLAN DE SITUAȚIE
SCARA 1 : 500

Adresa amplasament : str. B-dul George Enescu f.n., Sector 55

Situația juridică a terenului:

Terenul în suprafață de 10 mp, identic cu parcela cadastrală nr. 55.159/215, este proprietatea municipiului Suceava - domeniul public.



Notă : Plan de situație solicitat de Direcția de Ecologizare- propunere amplasament pentru realizarea platformelor subterane pentru colectarea deșeurilor municipale.

Întocmit: I. Birnicu

Data : 13.01.2017

Șef serviciu: I. Floriștean

Plan nr.23 E

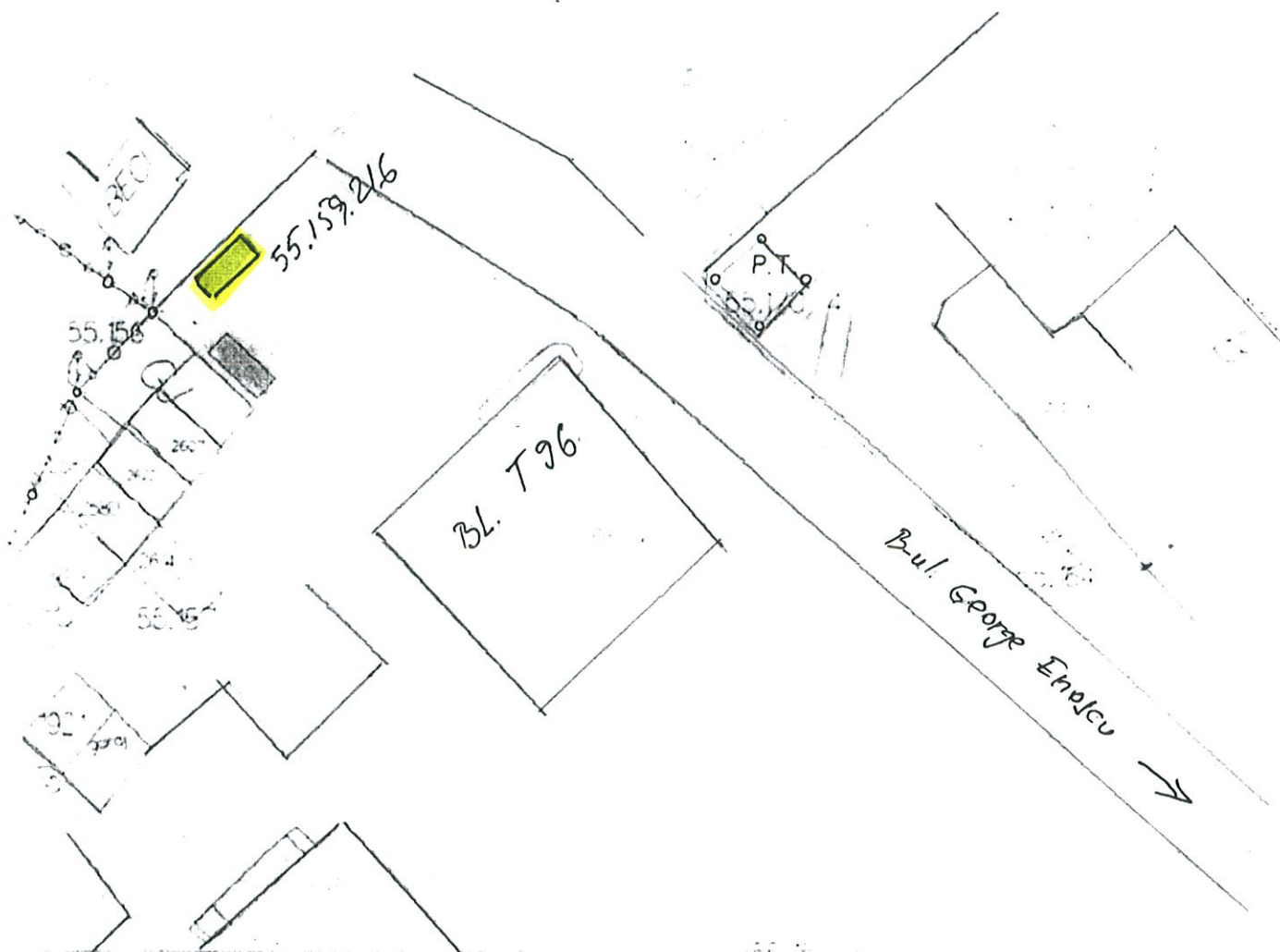


PLAN DE SITUAȚIE
SCARA 1 : 500

Adresa amplasament : B-dul George Enescu f.n., Sector 55

Situația juridică a terenului:

Terenul în suprafață de 10 mp, identic cu parcela cadastrală nr. 55.159/216, este proprietatea municipiului Suceava - domeniul public.



Notă : Plan de situație solicitat de Direcția de Ecologizare- propunere amplasament pentru realizarea platformelor subterane pentru colectarea deșeurilor municipale.

Întocmit: I.Birnicu

Data : 20.01.2017

Șef serviciu: I. Floriștean

Plan nr.24 E



PLAN DE SITUAȚIE
SCARA 1 : 500

Adresa amplasament: B-dul G. Enescu f.n.
Nr. Parcelă: 68.71/B10 suprafața = 10,00 mp.
Proprietar: municipiul Suceava-domeniul public.



NOTĂ: plan de situație solicitat de către Direcția Ecologizare- propunere amplasament realizare platformă pentru colectarea deșeurilor.
Întocmit: I. Birnicu

Șef serviciu: I. Floriștean

Data : 16.01.2017

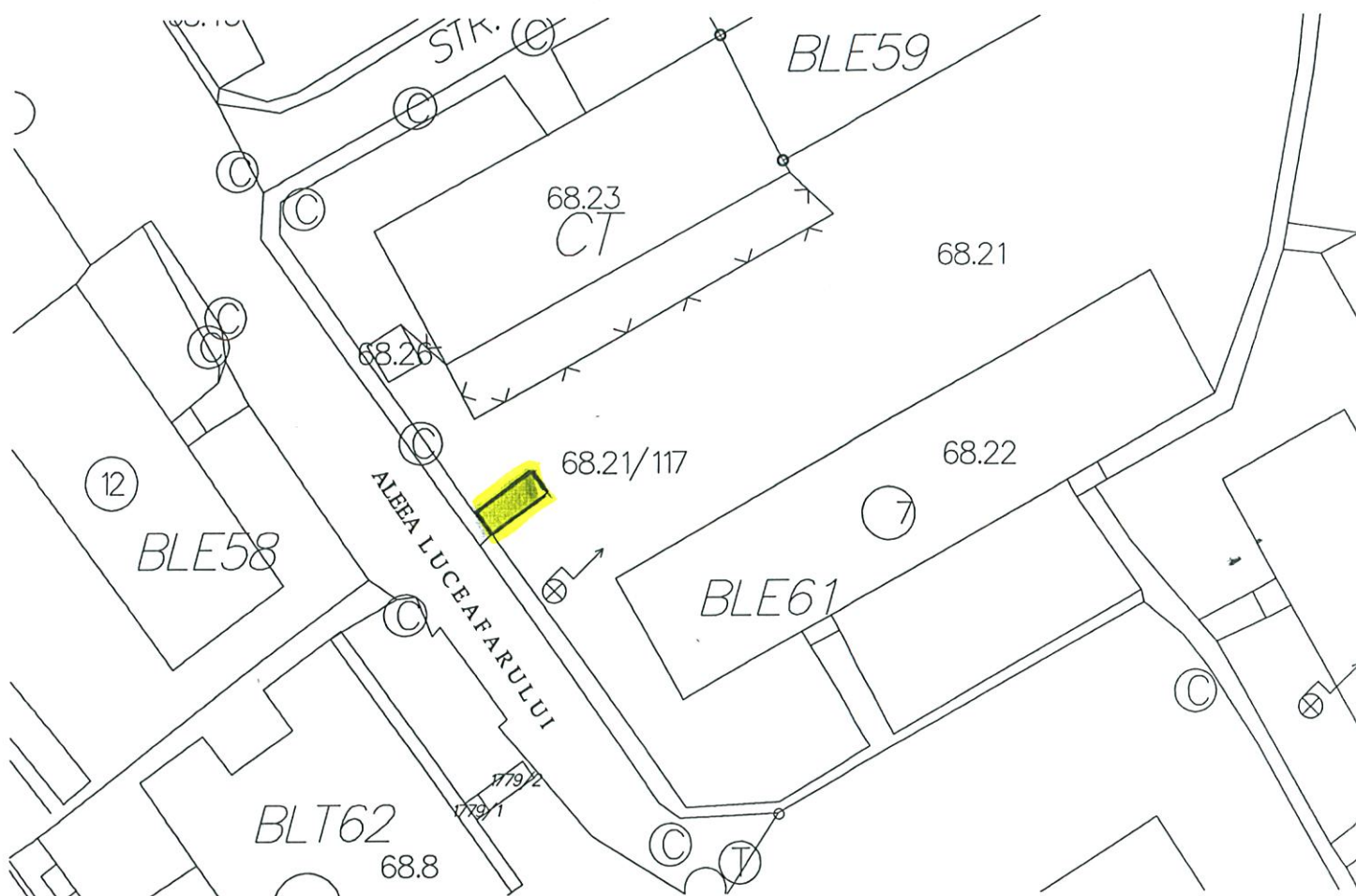
Plan nr. 25 E



PLAN DE SITUAȚIE
SCARA 1 : 500

Adresa amplasament : str. Luceafărului fn., Sector 68

Terenul în suprafață de 10 mp, identic cu parcela cadastrală nr. 68.21/117, este proprietatea municipiului Suceava - domeniul public.



Notă : Plan de situație solicitat de Direcția de Ecologizare- propunere amplasament pentru realizarea platformelor subterane pentru colectarea deșeurilor municipale.

Întocmit: I. Birnicu

Data : 20.01.2017

Șef serviciu: I. Floriștean

Plan nr.26 E

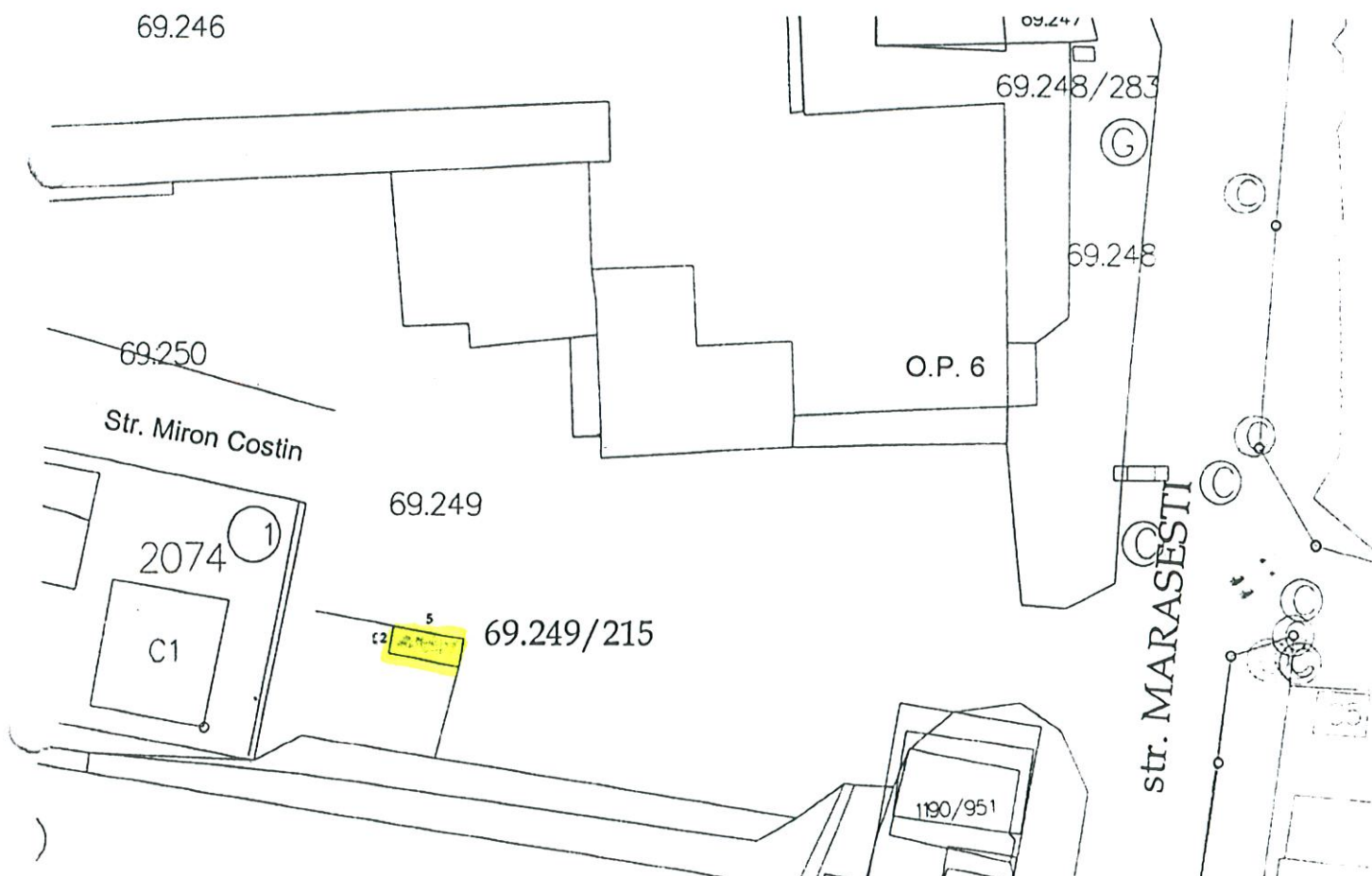


PLAN DE SITUAȚIE
SCARA 1 : 500

Adresa amplasament : str. Miron Costin f.n. Sector 69

Situația juridică a terenului:

Terenul în suprafață de 10 mp, identic cu parcela cadastrală nr. 69.249/215, este proprietatea municipiului Suceava - domeniul public.



Notă : Plan de situație solicitat de Direcția de Ecologizare- propunere amplasament pentru realizarea platformelor subterane pentru colectarea deșeurilor municipale.

Întocmit: I. Birnicu

Data : 12.01.2017

Șef serviciu: I. Floriștean

Plan nr.27 E

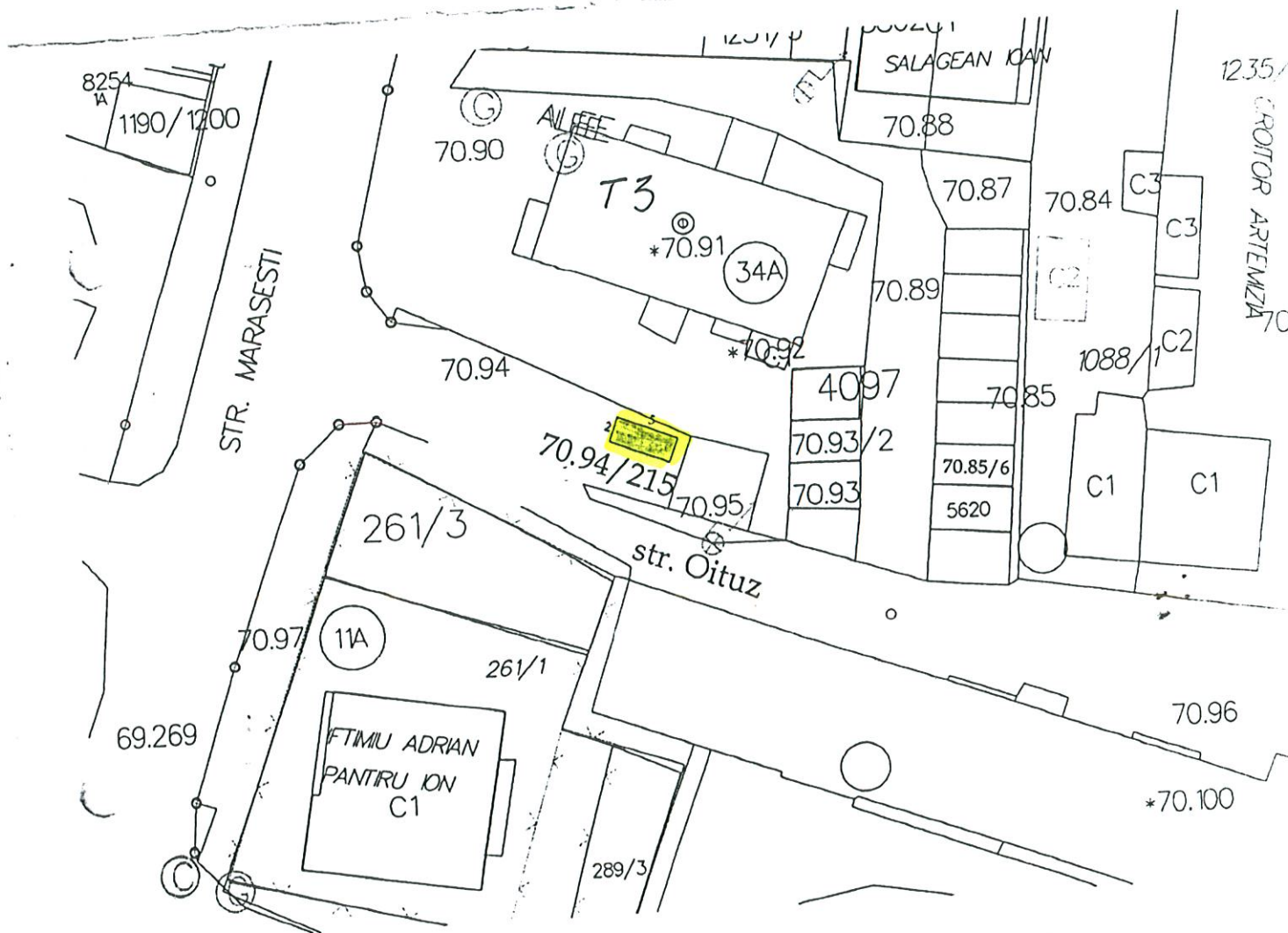


PLAN DE SITUAȚIE
SCARA 1 : 500

Adresa amplasament : str. Oituz f.n. Sector 70

Situația juridică a terenului:

Terenul în suprafață de 10 mp, identic cu parcela cadastrală nr. 70.94/215, este proprietatea municipiului Suceava - domeniul public.



Notă : Plan de situație solicitat de Direcția de Ecologizare- propunere amplasament pentru realizarea platformelor subterane pentru colectarea deșeurilor municipale.

Întocmit: I. Birnicu

Data : 13.01.2017

Șef serviciu: I. Floriștean

Plan nr.28 E

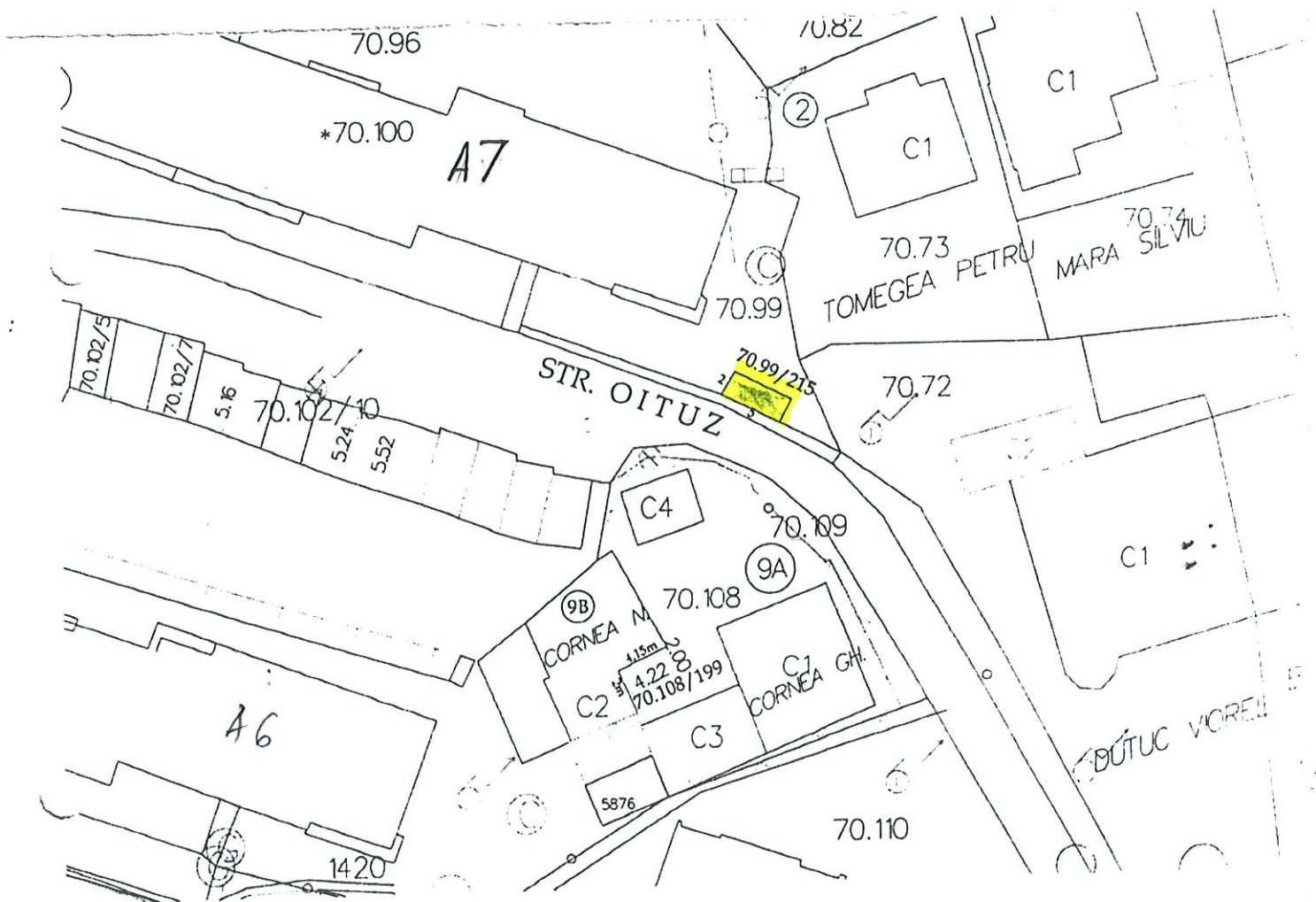


PLAN DE SITUAȚIE
SCARA 1 : 500

Adresa amplasament : str. Oituz f.n. Sector 70

Situația juridică a terenului:

Terenul în suprafață de 10 mp, identic cu parcela cadastrală nr. 70.99/215, este proprietatea municipiului Suceava - domeniul public.



Notă : Plan de situație solicitat de Direcția de Ecologizare- propunere amplasament pentru realizarea platformelor subterane pentru colectarea deșeurilor municipale.

Întocmit: I.Birnicu

Data : 13.01.2017

Șef serviciu: I. Floriștean

Plan nr.29 E

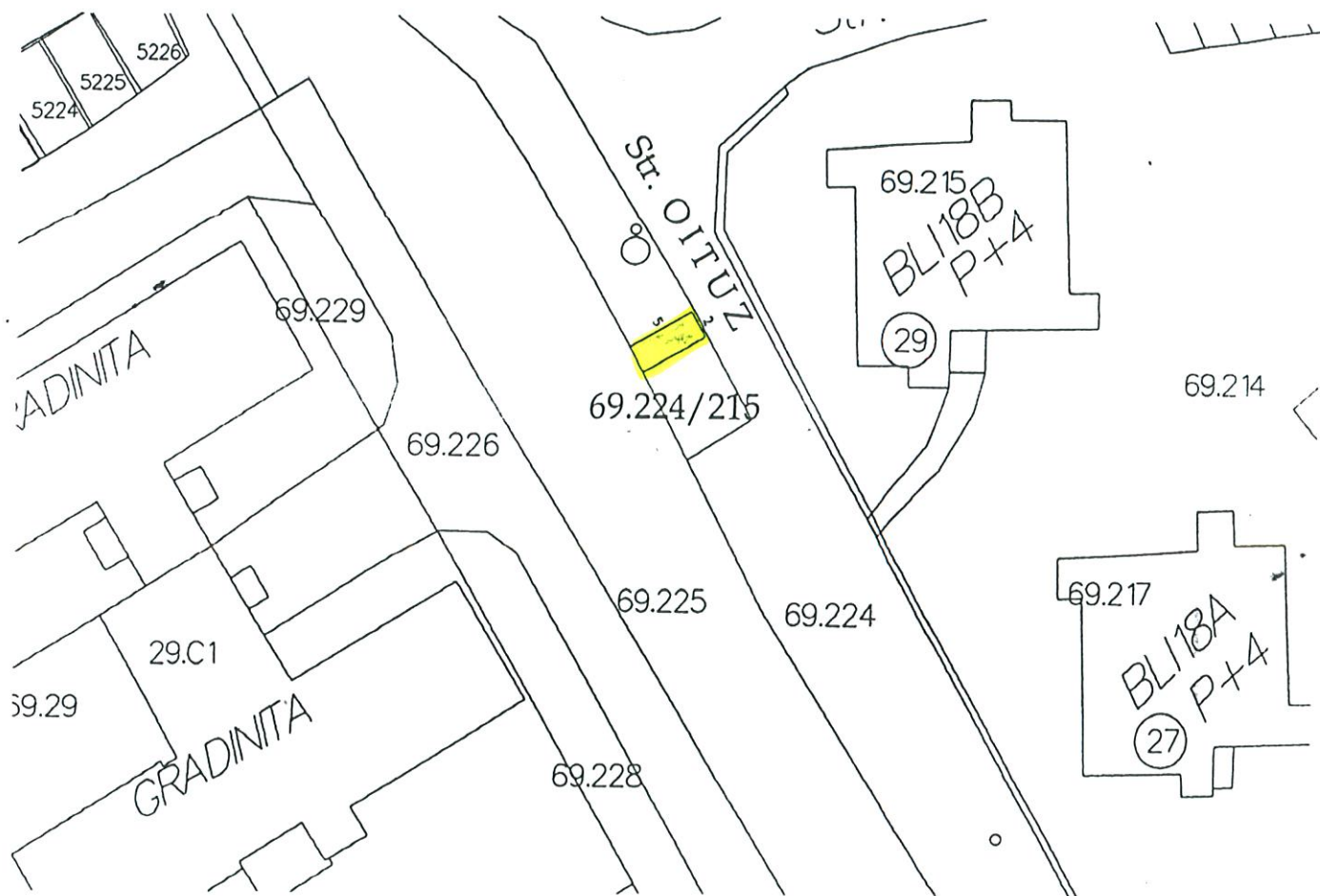


PLAN DE SITUAȚIE
SCARA 1 : 500

Adresa amplasament : str. Oituz f.n. Sector 69

Situația juridică a terenului:

Terenul în suprafață de 10 mp, identic cu parcela cadastrală nr. 69.224/215, este proprietatea municipiului Suceava - domeniul public.



Notă : Plan de situație solicitat de Direcția de Ecologizare- propunere amplasament pentru realizarea platformelor subterane pentru colectarea deșeurilor municipale.

Întocmit: I.Bîrnicu

Data : 13.01.2017

Șef serviciu: I. Floriștean

Plan nr.30 E

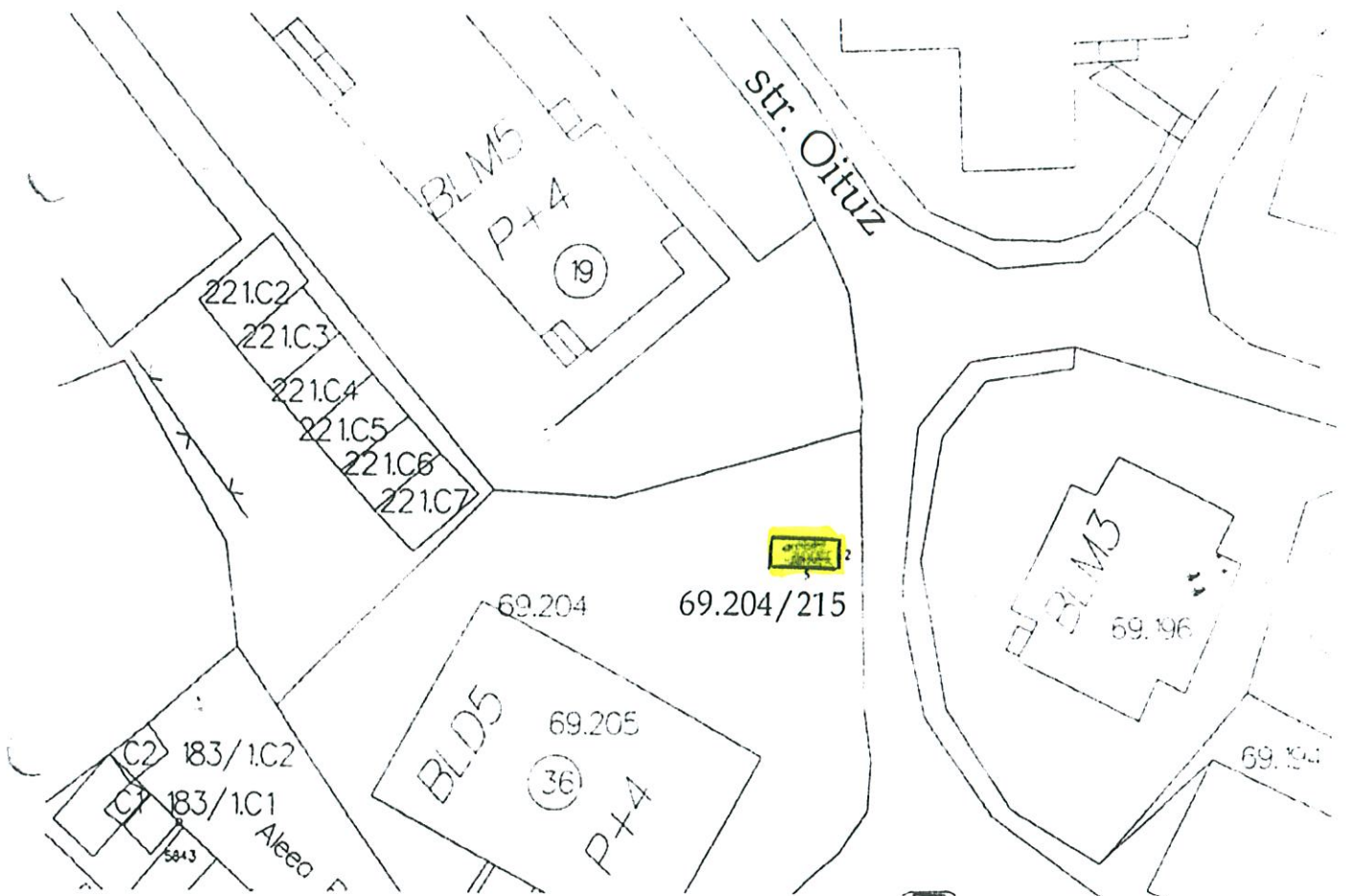


PLAN DE SITUAȚIE
SCARA 1 : 500

Adresa amplasament : str. Oituz f.n. Sector 69

Situația juridică a terenului:

Terenul în suprafață de 10 mp, identic cu parcela cadastrală nr. 69.204/215, este proprietatea municipiului Suceava - domeniul public.



Notă : Plan de situație solicitat de Direcția de Ecologizare- propunere amplasament pentru realizarea platformelor subterane pentru colectarea deșeurilor municipale.

Întocmit: I. Birnicu

Data : 13.01.2017

Șef serviciu: I. Floriștean

Plan nr.31 E

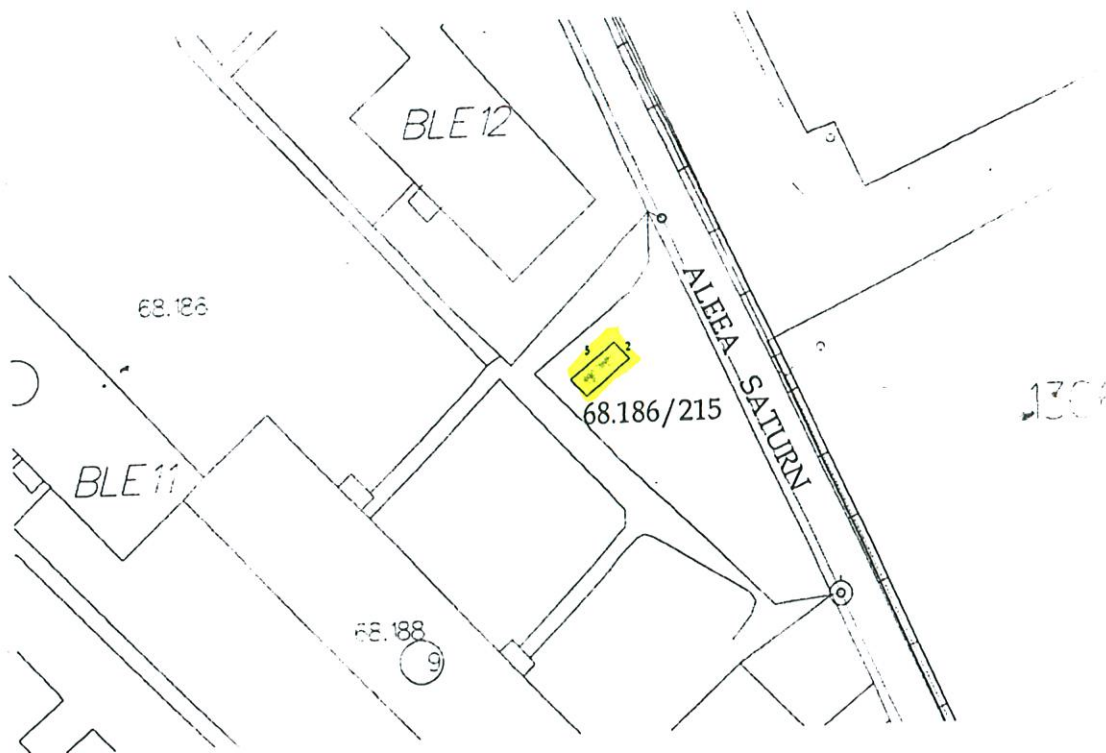


PLAN DE SITUAȚIE
SCARA 1 : 500

Adresa amplasament : str. Aleea Saturn f.n., Sector 68

Situația juridică a terenului:

Terenul în suprafață de 10 mp, identic cu parcela cadastrală nr. 68.186/215, este proprietatea municipiului Suceava - domeniul public.



Notă : Plan de situație solicitat de Direcția de Ecologizare- propunere amplasament pentru realizarea platformelor subterane pentru colectarea deșeurilor municipale.

Întocmit: I. Birnicu

Data : 13.01.2017

Șef serviciu: I. Floriștean

Plan nr.32 E

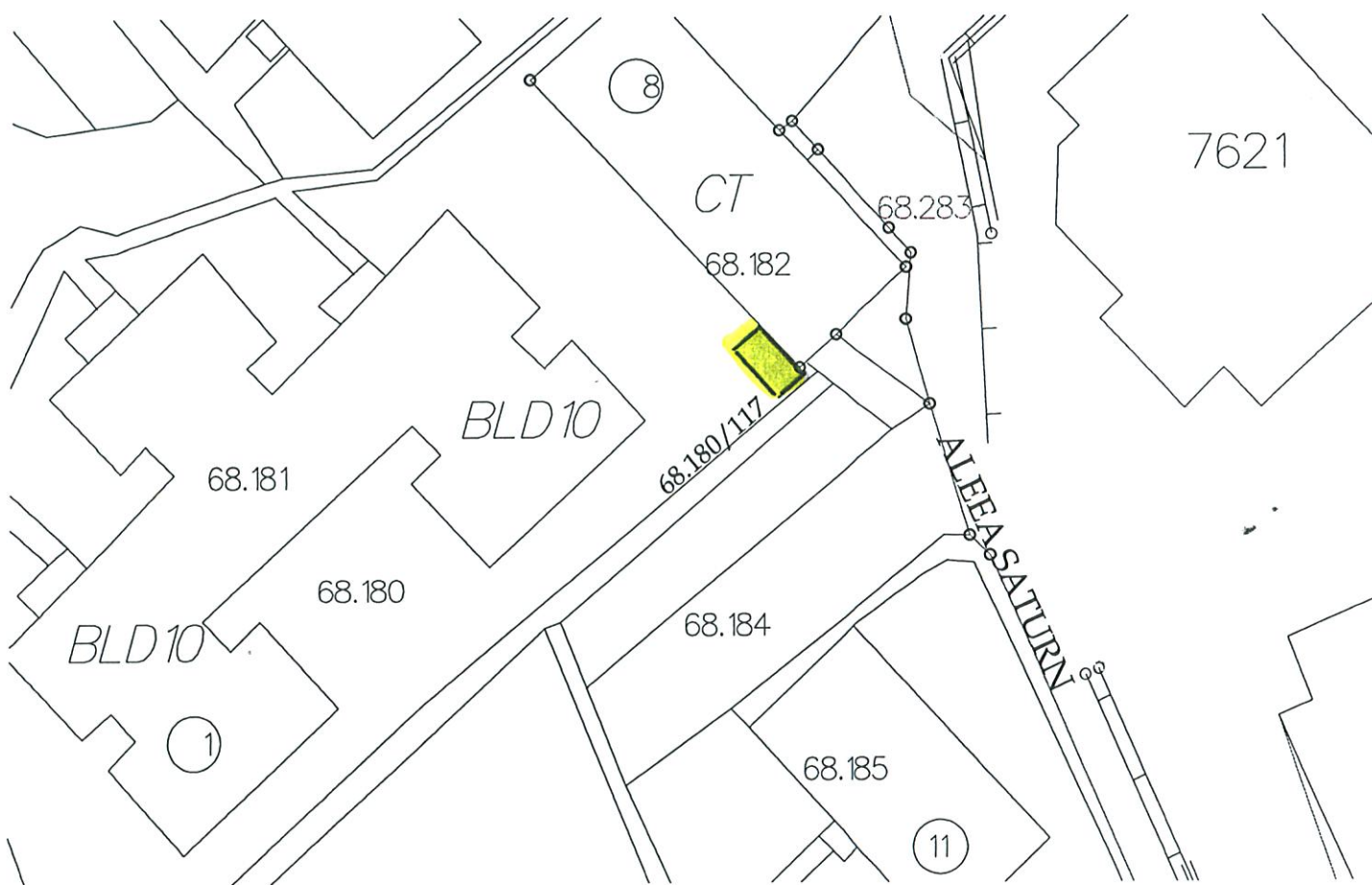


PLAN DE SITUAȚIE
SCARA 1 : 500

Adresa amplasament : str. Aleea Saturn f.n., Sector 68

Situația juridică a terenului:

Terenul în suprafață de **10 mp**, identic cu parcela cadastrală nr. 68.180/117, este proprietatea municipiului Suceava - domeniul public.



Notă : Plan de situație solicitat de Direcția de Ecologizare- propunere amplasament pentru realizarea platformelor subterane pentru colectarea deșeurilor municipale.

Întocmit: I. Birnicu

Data : 20.01.2017

Șef serviciu: I. Floriștean

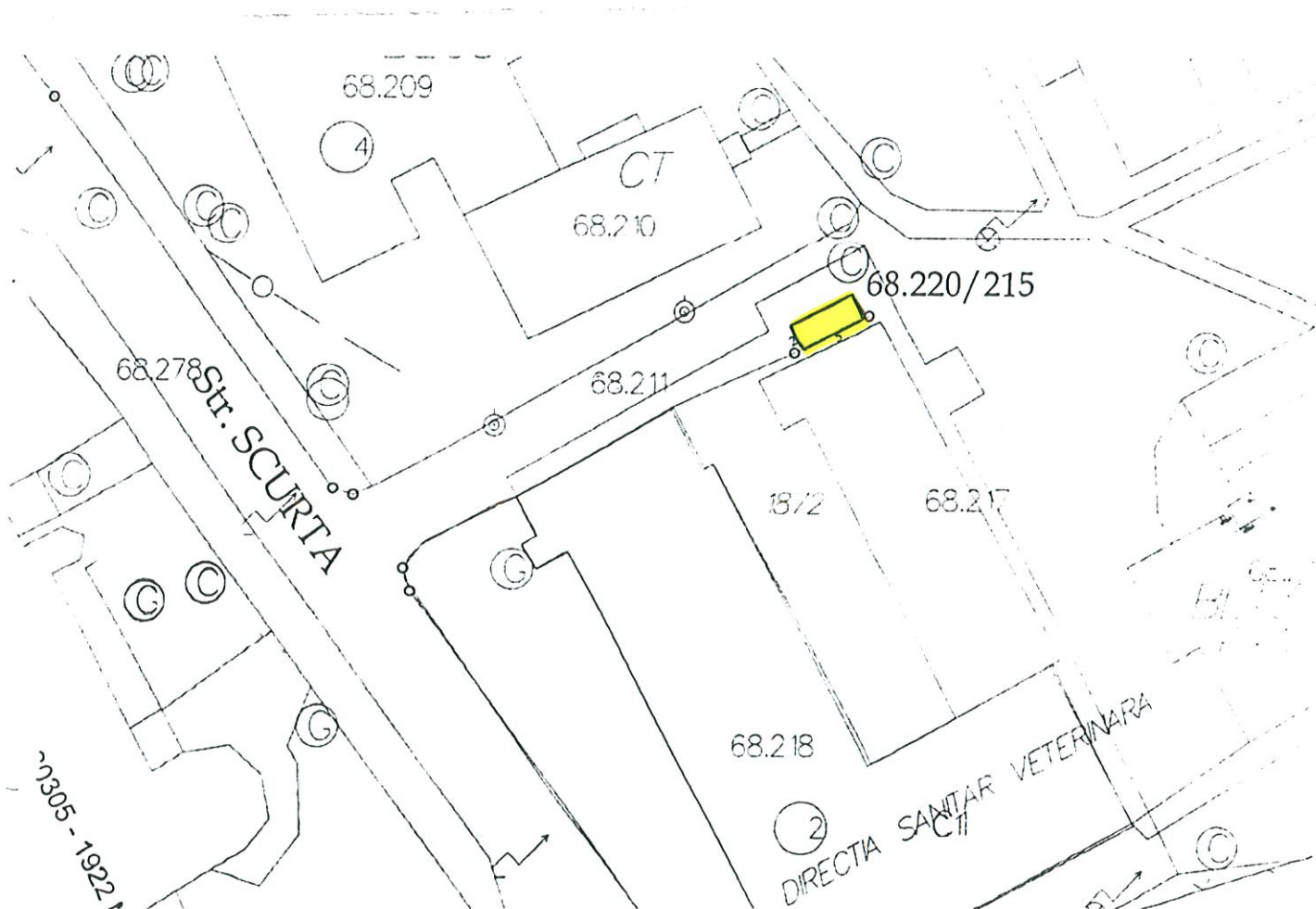
Plan nr.33 E



PLAN DE SITUAȚIE
SCARA 1 : 500

Adresa amplasament : str. Scurtă f.n., Sector 68

Terenul în suprafață de 10 mp, identic cu parcela cadastrală nr. 68.220/215, este proprietatea municipiului Suceava - domeniul public.



Notă : Plan de situație solicitat de Direcția de Ecologizare- propunere amplasament pentru realizarea platformelor subterane pentru colectarea deșeurilor municipale.

Întocmit: I. Birnicu

Data : 13.01.2017

Șef serviciu: I. Floriștean

Plan nr.34 E

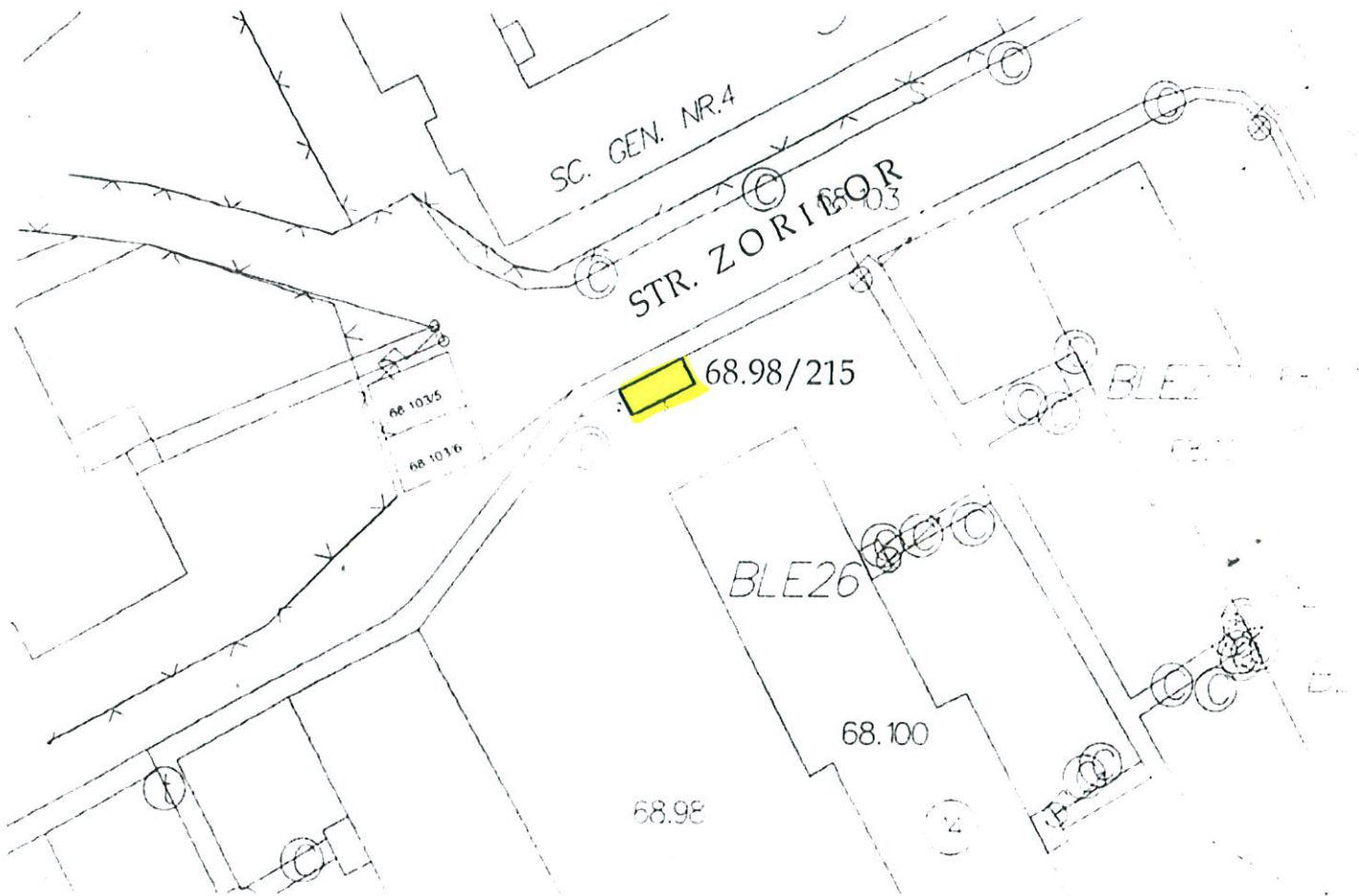


PLAN DE SITUAȚIE
SCARA 1 : 500

Adresa amplasament : str. Zorilor f.n. Sector 68

Situația juridică a terenului:

Terenul în suprafață de 10 mp, identic cu parcela cadastrală nr. 68.98/215, este proprietatea municipiului Suceava - domeniul public.



Notă : Plan de situație solicitat de Direcția de Ecologizare- propunere amplasament pentru realizarea platformelor subterane pentru colectarea deșeurilor municipale.

Întocmit: I. Birnicu

Data : 16.01.2017

Șef serviciu: I. Floriștean

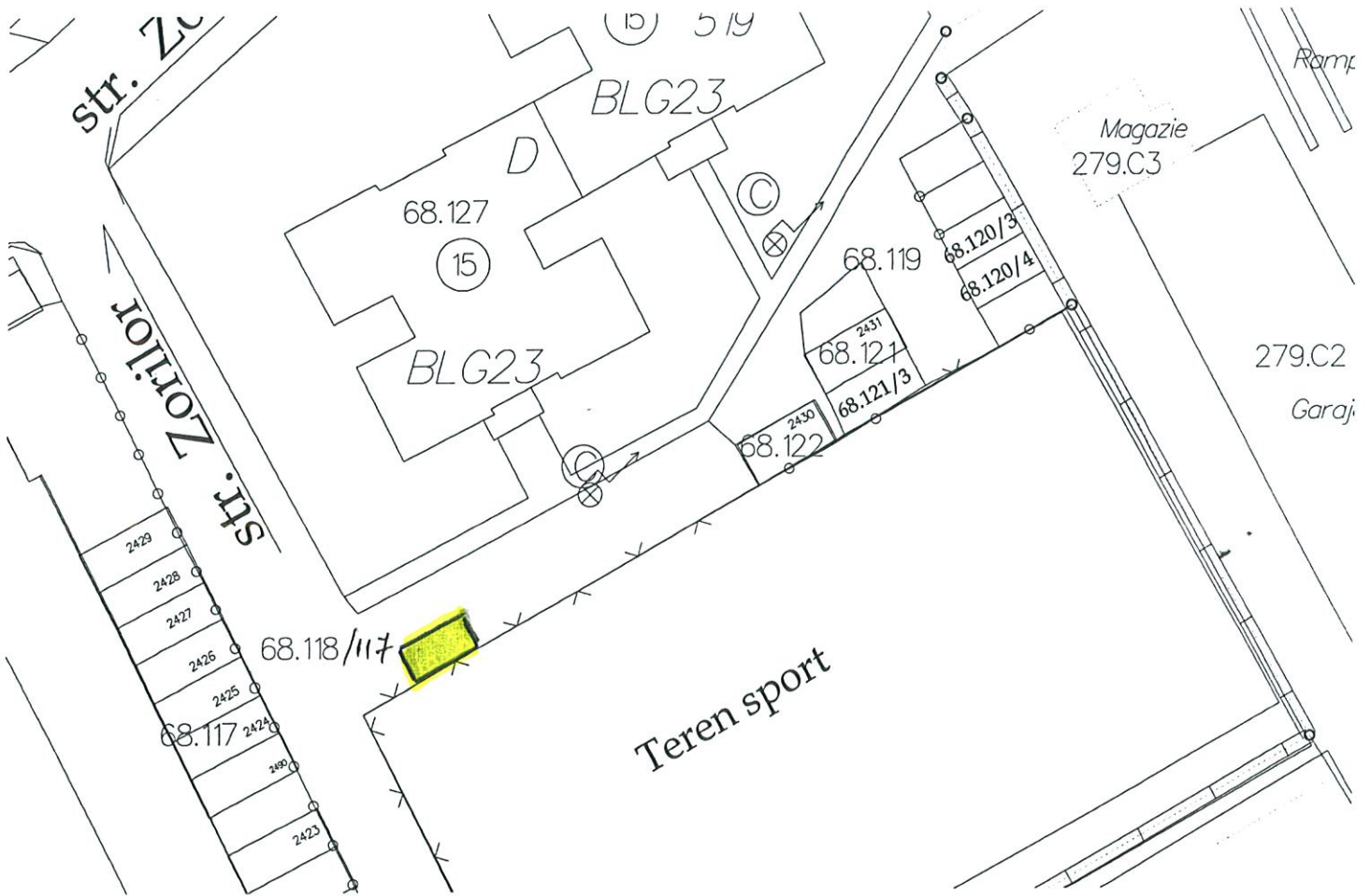
Plan nr.35 E



PLAN DE SITUAȚIE
SCARA 1 : 500

Adresa amplasament : str. Zorilor fn., Sector 68

Terenul în suprafață de 10 mp, identic cu parcela cadastrală nr. 68.118/117, este proprietatea municipiului Suceava - domeniul public.



Notă : Plan de situație solicitat de Direcția de Ecologizare- propunere amplasament pentru realizarea platformelor subterane pentru colectarea deșeurilor municipale.

Întocmit: I. Birnicu

Data : 20.01.2017

Șef serviciu: I. Floriștean

Plan nr.36 E



PLAN DE SITUAȚIE
SCARA 1 : 500

Adresa amplasament : str. Zorilor f.n., Sector 68

Situația juridică a terenului:

Terenul în suprafață de 10 mp, identic cu parcela cadastrală nr. 68.54/117, este proprietatea municipiului Suceava - domeniul public.



Notă : Plan de situație solicitat de Direcția de Ecologizare- propunere amplasament pentru realizarea platformelor subterane pentru colectarea deșeurilor municipale.

Întocmit: I. Birnicu

Data : 20.01.2017

Șef serviciu: I. Floriștean

Plan nr.37 E

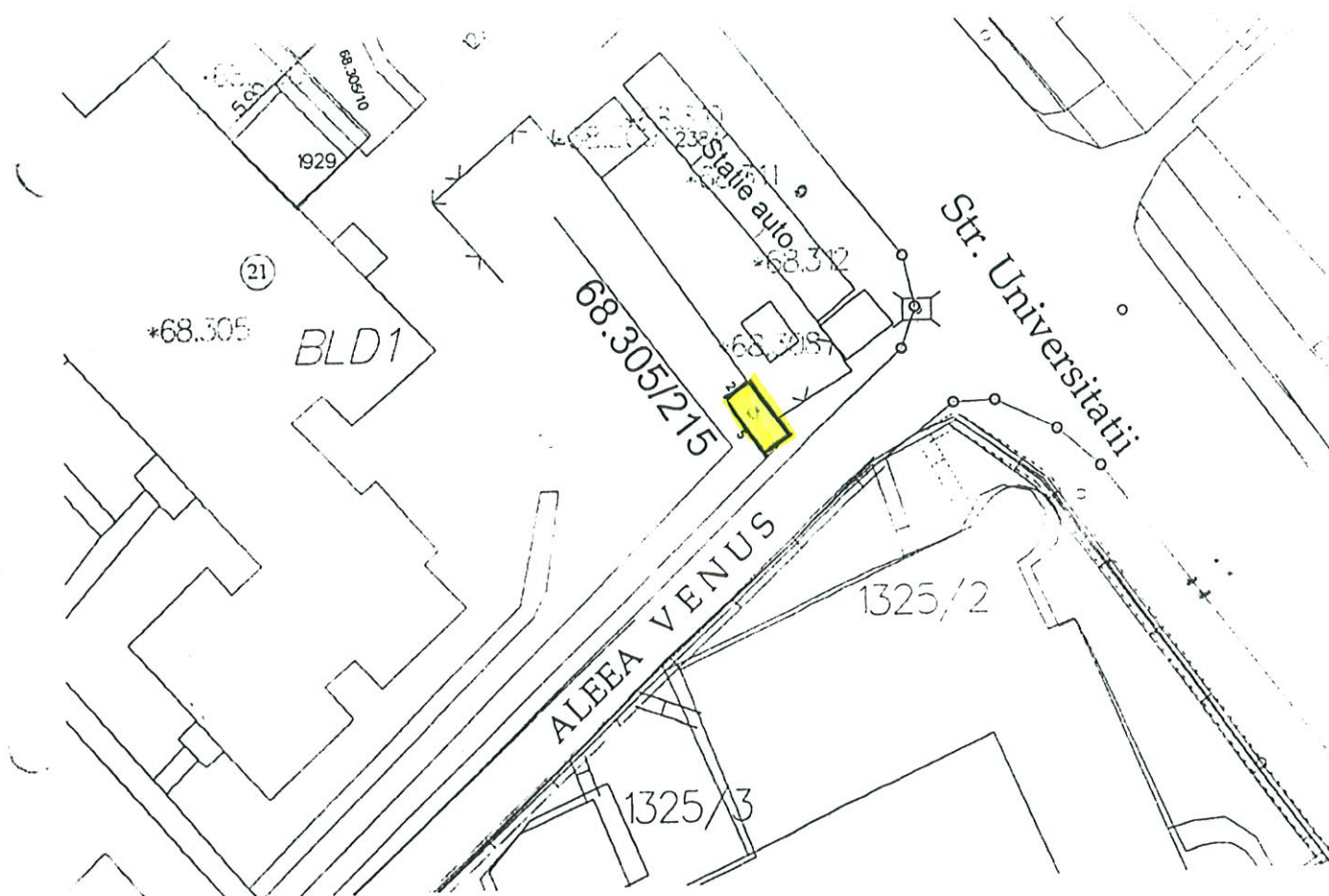


PLAN DE SITUAȚIE
SCARA 1 : 500

Adresa amplasament : str. Aleea Venus f.n., Sector 68

Situația juridică a terenului:

Terenul în suprafață de 10 mp, identic cu parcela cadastrală nr. 68.305/215, este proprietatea municipiului Suceava - domeniul public.



Notă : Plan de situație solicitat de Direcția de Ecologizare- propunere amplasament pentru realizarea platformelor subterane pentru colectarea deșeurilor municipale.

Întocmit: I. Birnicu

Data : 13.01.2017

Șef serviciu: I. Floriștean

Plan nr.38 E