

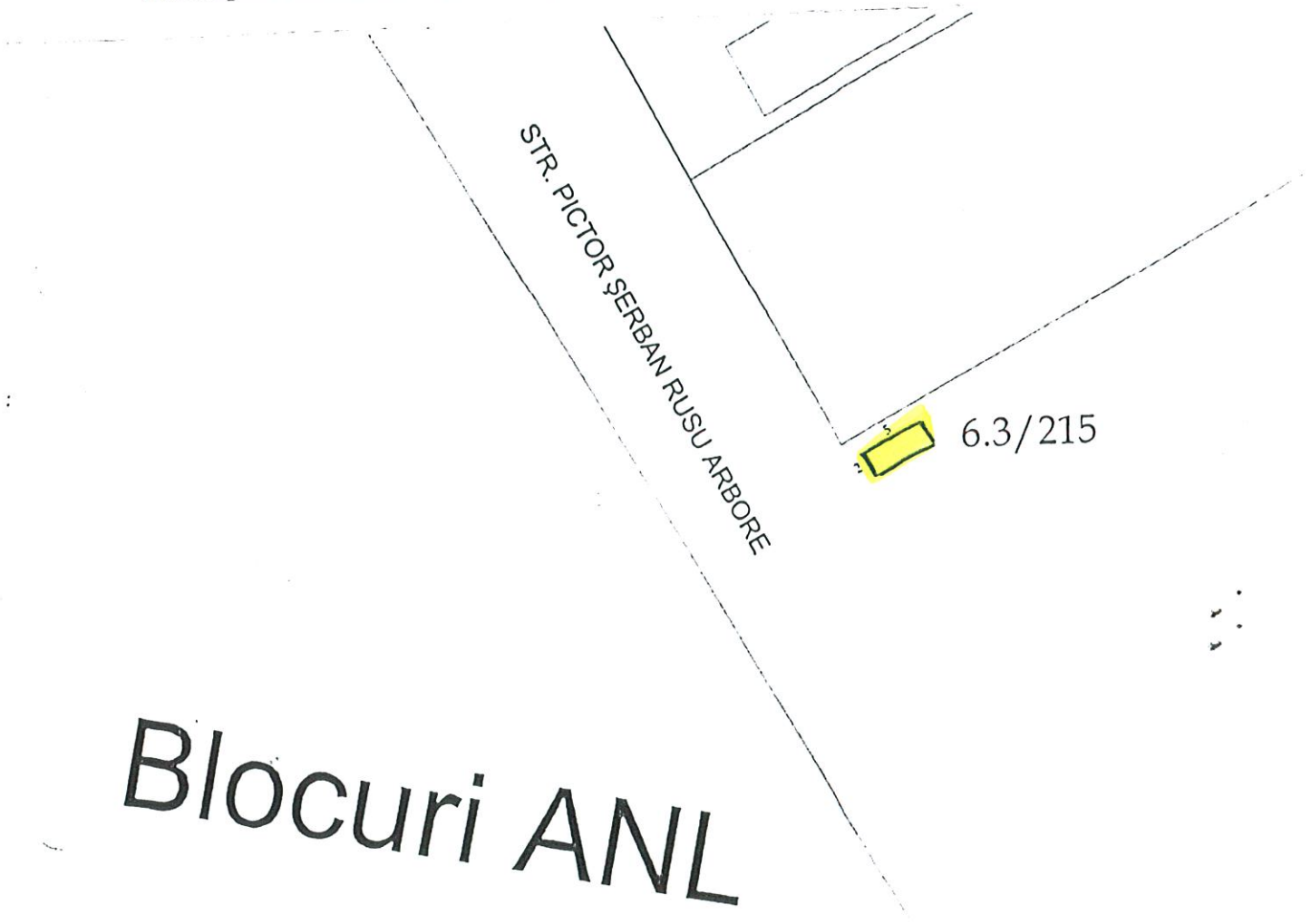


PLAN DE SITUAȚIE
SCARA 1 : 500

Adresa amplasament : str. Pictor Șerban Rusu Arbore f.n., Sector 6

Situația juridică a terenului:

Terenul în suprafață de 10 mp, identic cu parcela cadastrală nr. 6.3/215, este proprietatea municipiului Suceava - domeniul public.



Blocuri ANL

Notă : Plan de situație solicitat de Direcția de Ecologizare- propunere amplasament pentru realizarea platformelor subterane pentru colectarea deșeurilor municipale.

Întocmit: I. Birnicu

Data : 13.01.2017

Șef serviciu: I. Floriștean

Plan nr.1 E



PLAN DE SITUAȚIE
SCARA 1 : 500

Adresa amplasament : str. Pictor Șerban Rusu Arbore f.n., Sector 6

Situația juridică a terenului:

Terenul în suprafață de 10 mp, identic cu parcela cadastrală nr. 6.3/214, este proprietatea municipiului Suceava - domeniul public.



Notă : Plan de situație solicitat de Direcția de Ecologizare- propunere amplasament pentru realizarea platformelor subterane pentru colectarea deșeurilor municipale.

Întocmit: I. Birnicu

Data : 13.01.2017

Șef serviciu: I. Floriștean

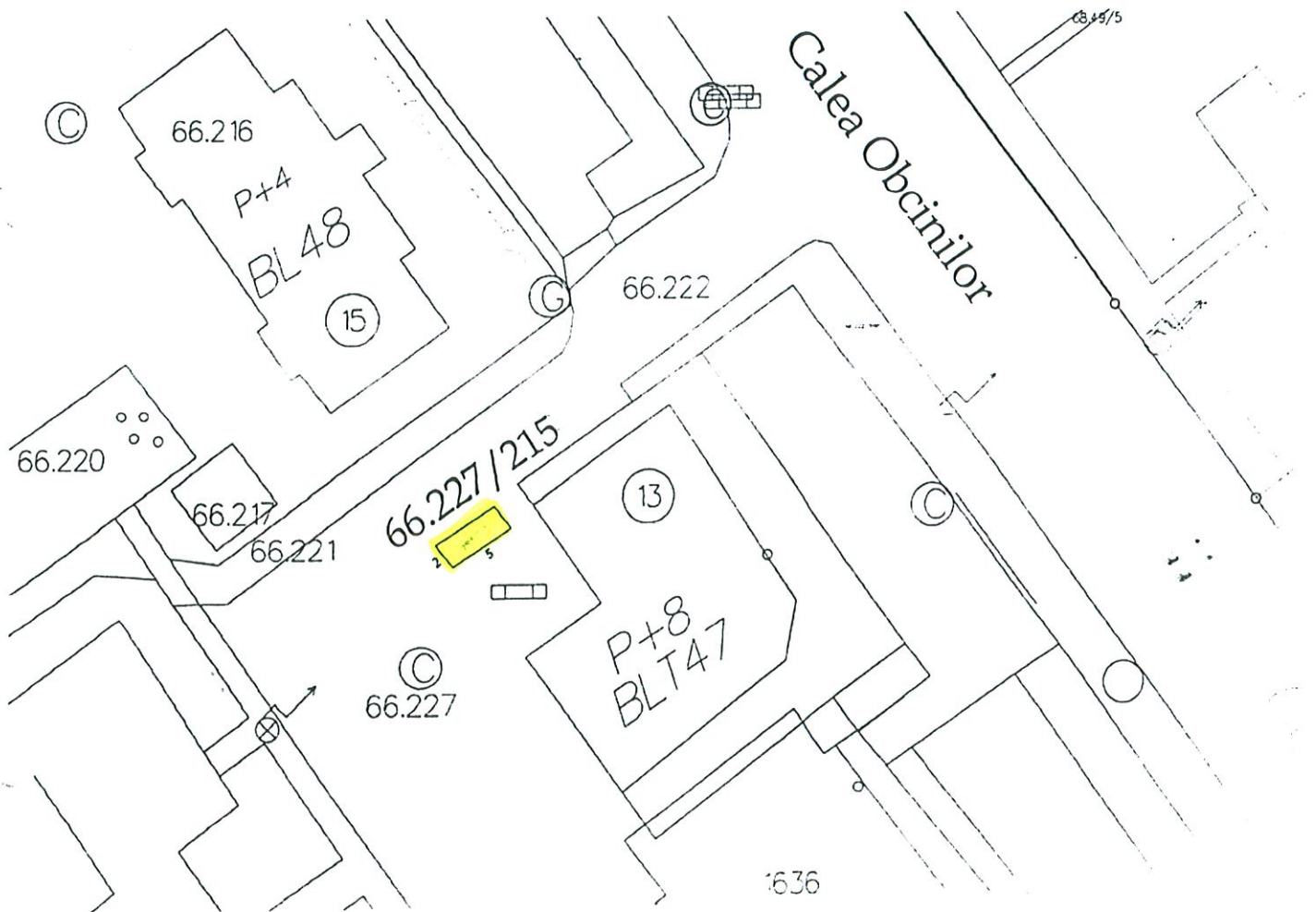
Plan nr.2 E



PLAN DE SITUAȚIE
SCARA 1 : 500

Adresa amplasament : str. Calea Obcinilor f.n., Sector 66 .

Terenul în suprafață de 10 mp, identic cu parcela cadastrală nr. 66.227/215, este proprietatea municipiului Suceava - domeniul public.



Notă : Plan de situație solicitat de Direcția de Ecologizare- propunere amplasament pentru realizarea platformelor subterane pentru colectarea deșeurilor municipale.

Întocmit: I. Birnicu

Data : 13.01.2017

Șef serviciu: I. Floriștean

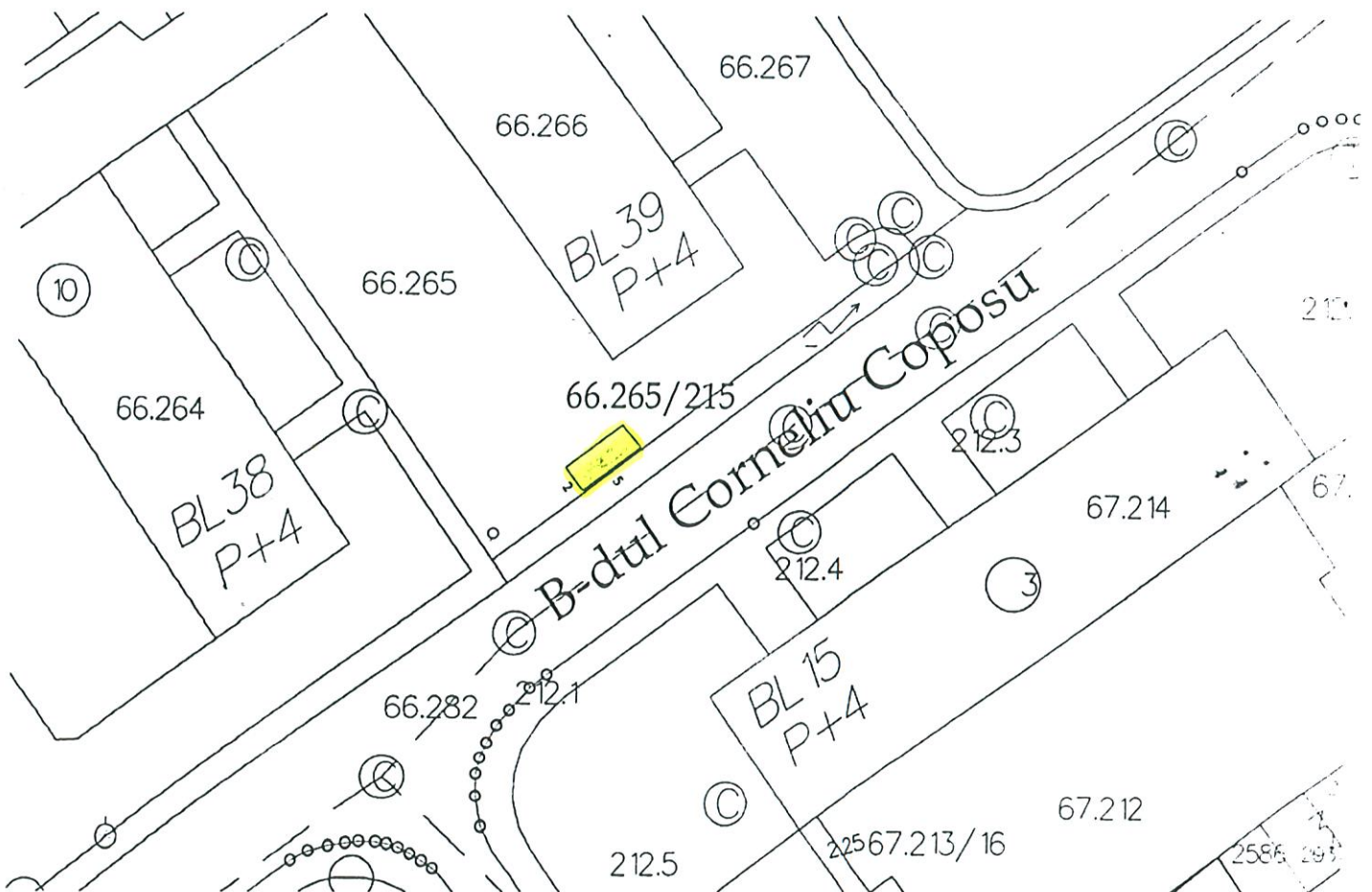
Plan nr.3 E



PLAN DE SITUAȚIE
SCARA 1 : 500

Adresa amplasament : B-dul Corneliu Coposu f.n., Sector 66

Terenul în suprafață de 10 mp, identic cu parcela cadastrală nr. 66.265/215, este proprietatea municipiului Suceava - domeniul public.



Notă : Plan de situație solicitat de Direcția de Ecologizare- propunere amplasament pentru realizarea platformelor subterane pentru colectarea deșeurilor municipale.

Întocmit: I. Birnicu

Data : 13.01.2017

Șef serviciu: I. Floriștean

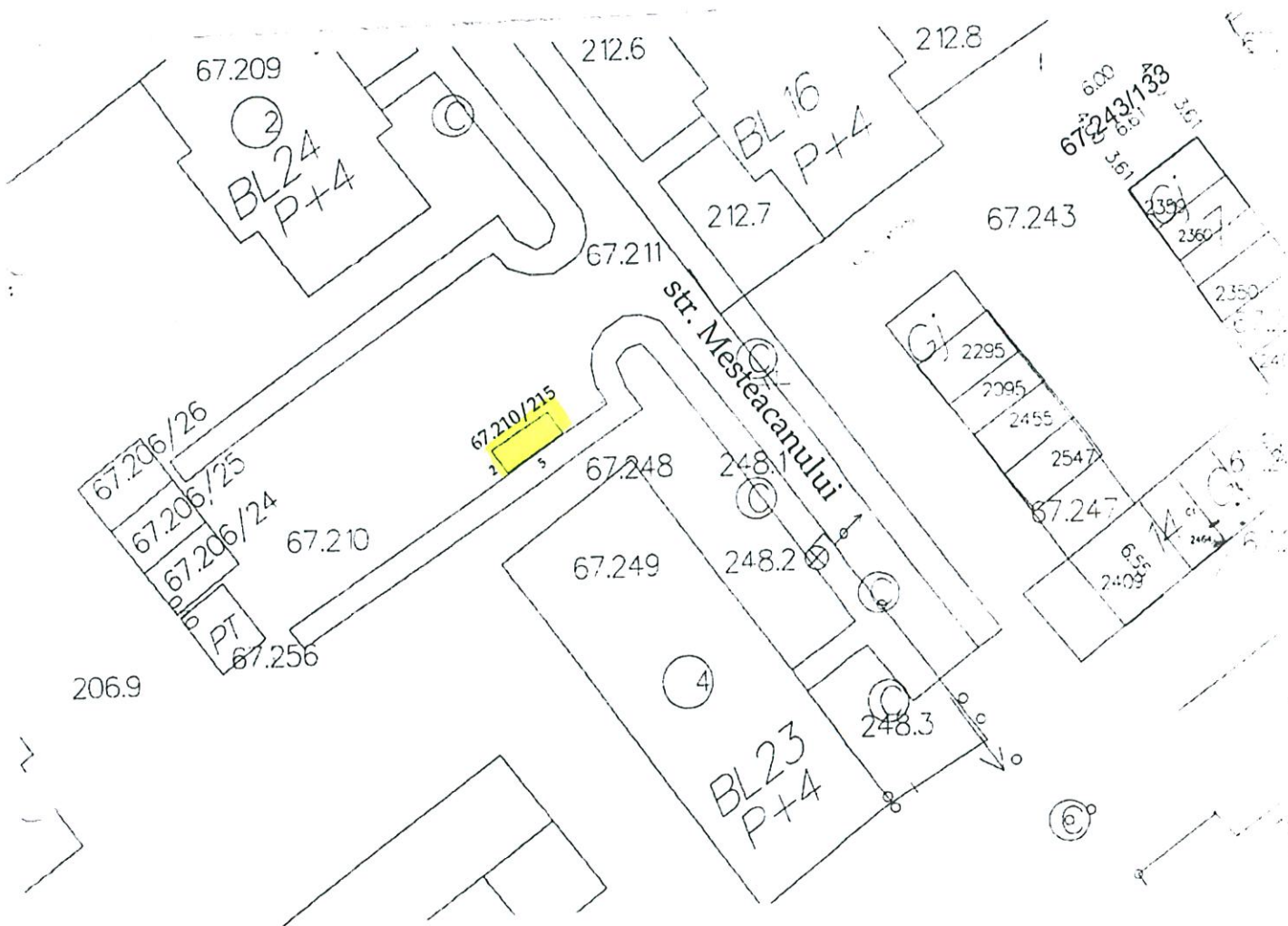
Plan nr.4 E



PLAN DE SITUAȚIE
SCARA 1 : 500

Adresa amplasament : str. Mesteacănului f.n., Sector 67

Terenul în suprafață de 10 mp, identic cu parcela cadastrală nr. 67.210/215, este proprietatea municipiului Suceava - domeniul public.



Notă : Plan de situație solicitat de Direcția de Ecologizare- propunere amplasament pentru realizarea platformelor subterane pentru colectarea deșeurilor municipale.

Întocmit: I. Birnicu

Data : 13.01.2017

Șef serviciu: I. Floriștean

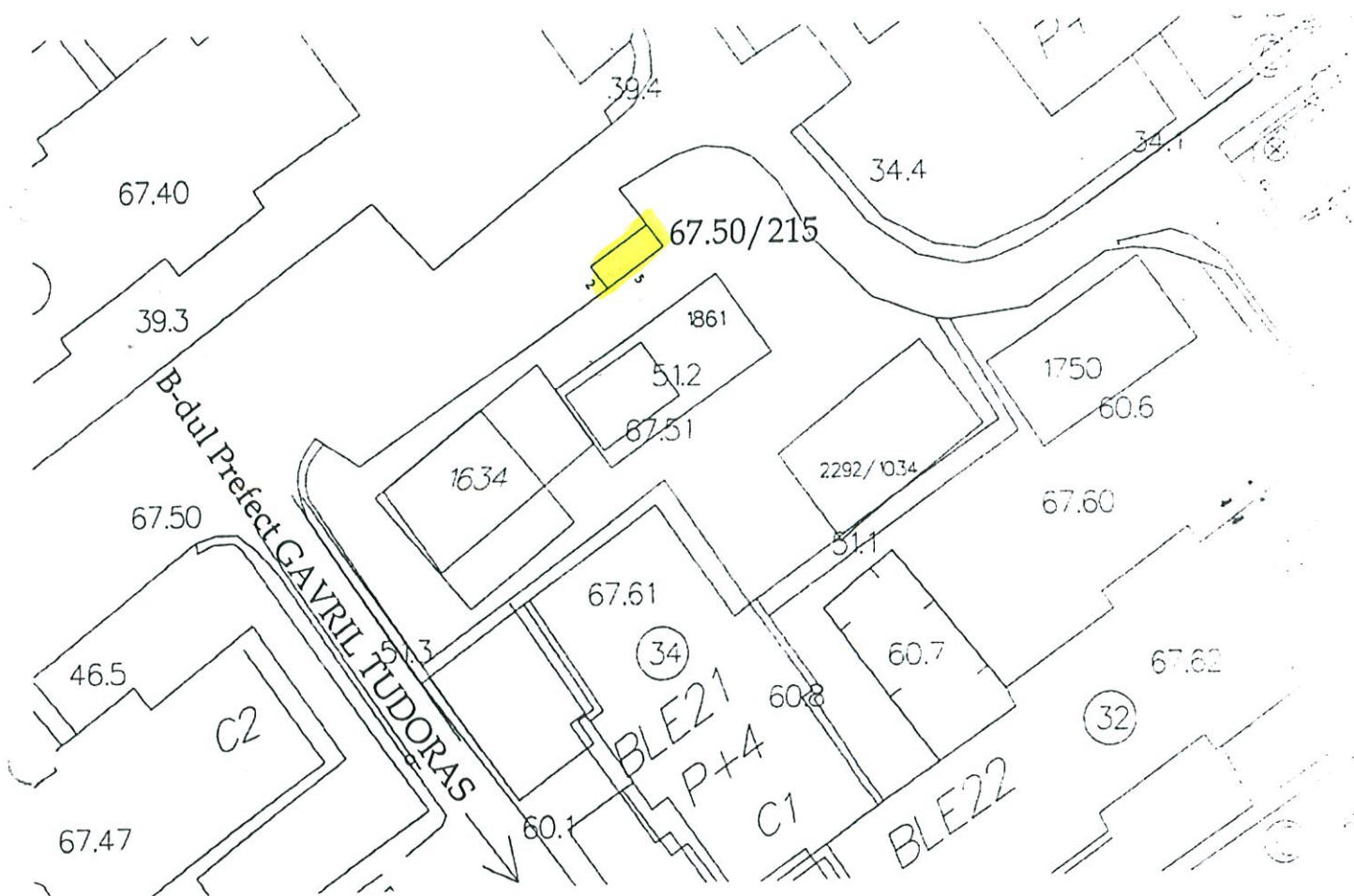
Plan nr.5 E



PLAN DE SITUAȚIE
SCARA 1 : 500

Adresa amplasament : B-dul Prefect Gavril Tudoraș f.n., Sector 67

Terenul în suprafață de 10 mp, identic cu parcela cadastrală nr. 67.50/215, este proprietatea municipiului Suceava - domeniul public.



Notă : Plan de situație solicitat de Direcția de Ecologizare- propunere amplasament pentru realizarea platformelor subterane pentru colectarea deșeurilor municipale.

Întocmit: I.Birnicu

Data : 13.01.2017

Șef serviciu: I. Floriștean

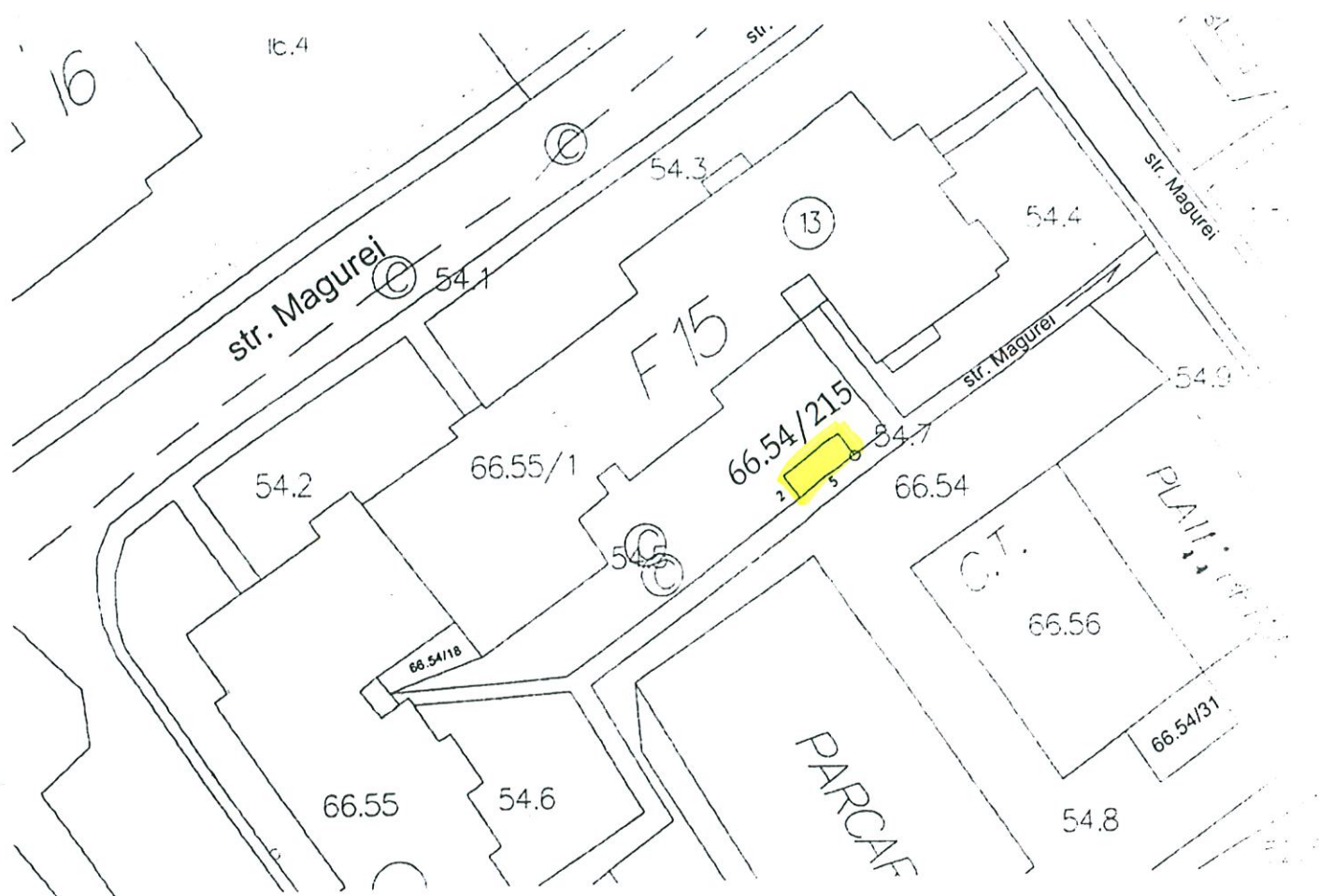
Plan nr.6 E



PLAN DE SITUAȚIE
SCARA 1 : 500

Adresa amplasament : str. Măgurei f.n., Sector 66

Terenul în suprafață de 10 mp, identic cu parcela cadastrală nr. 66.54/215, este proprietatea municipiului Suceava - domeniul public.



Notă : Plan de situație solicitat de Direcția de Ecologizare- propunere amplasament pentru realizarea platformelor subterane pentru colectarea deșeurilor municipale.

Întocmit: I. Birnicu

Data : 13.01.2017

Șef serviciu: I. Floriștean

Plan nr.7 E



PLAN DE SITUAȚIE
SCARA 1 : 500

Adresa amplasament : str. Măgurei f.n., Sector 66

Terenul în suprafață de 10 mp, identic cu parcela cadastrală nr. 66.58/215, este proprietatea municipiului Suceava - domeniul public.



Notă : Plan de situație solicitat de Direcția de Ecologizare- propunere amplasament pentru realizarea platformelor subterane pentru colectarea deșeurilor municipale.

Întocmit: I. Birnicu

Data : 13.01.2017

Șef serviciu: I. Floriștean

Plan nr.8 E



PLAN DE SITUAȚIE
SCARA 1 : 500

Adresa amplasament : str. Măguri fn., Sector 66

Terenul în suprafață de 10 mp, identic cu parcela cadastrală nr. 66.54/117, este proprietatea municipiului Suceava - domeniul public.



Notă : Plan de situație solicitat de Direcția de Ecologizare- propunere amplasament pentru realizarea platformelor subterane pentru colectarea deșeurilor municipale.

Întocmit: I. Birnicu

Data : 20.01.2017

Șef serviciu: I. Floriștean

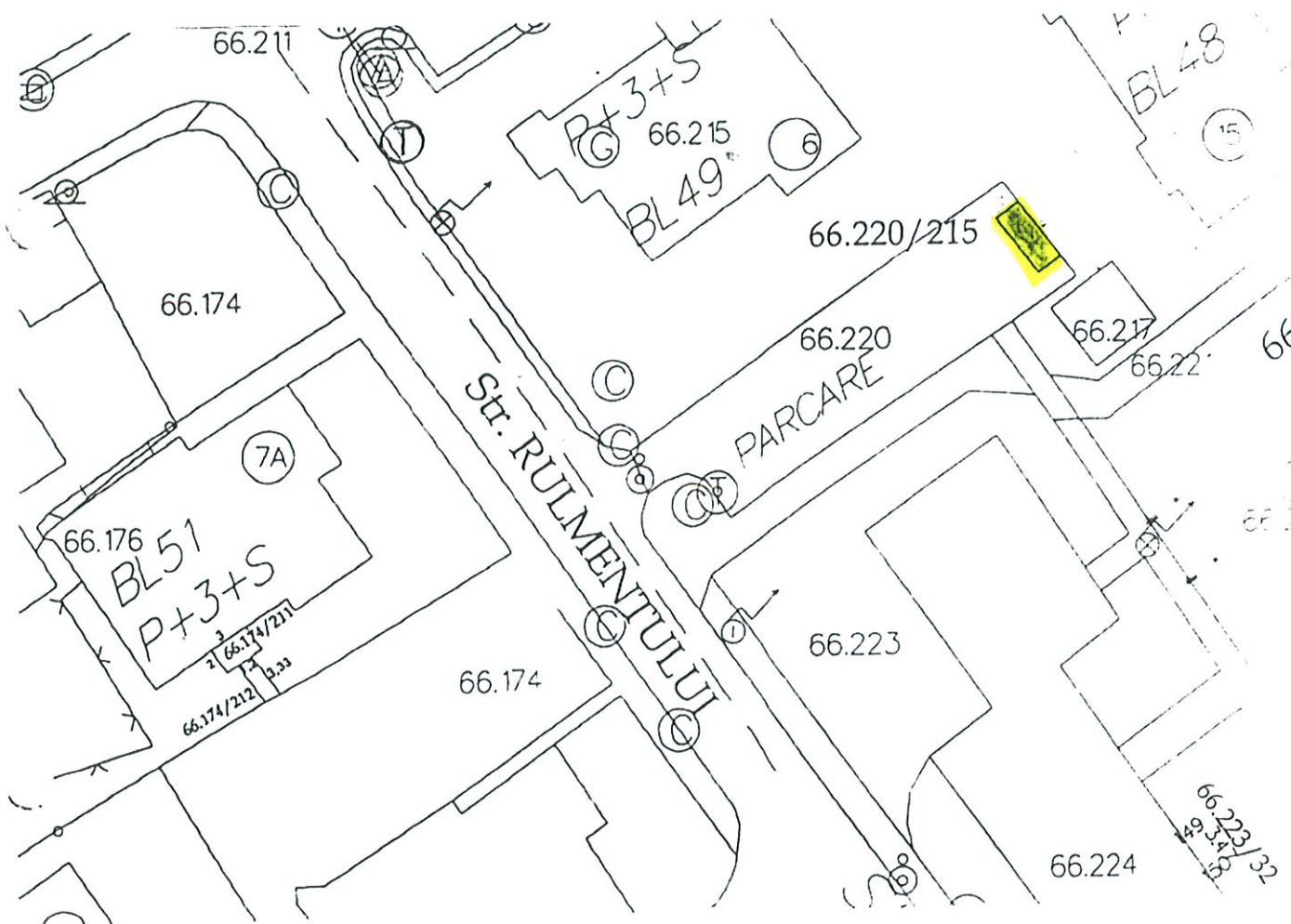
Plan nr.9 E



PLAN DE SITUAȚIE
SCARA 1 : 500

Adresa amplasament : str. Rulmentului fn., Sector 66

Terenul în suprafață de 10 mp, identic cu parcela cadastrală nr. 66.220/215, este proprietatea municipiului Suceava - domeniul public.



Notă : Plan de situație solicitat de Direcția de Ecologizare- propunere amplasament pentru realizarea platformelor subterane pentru colectarea deșeurilor municipale.

Întocmit: I. Birnicu

Data : 20.01.2017

Șef serviciu: I. Floriștean

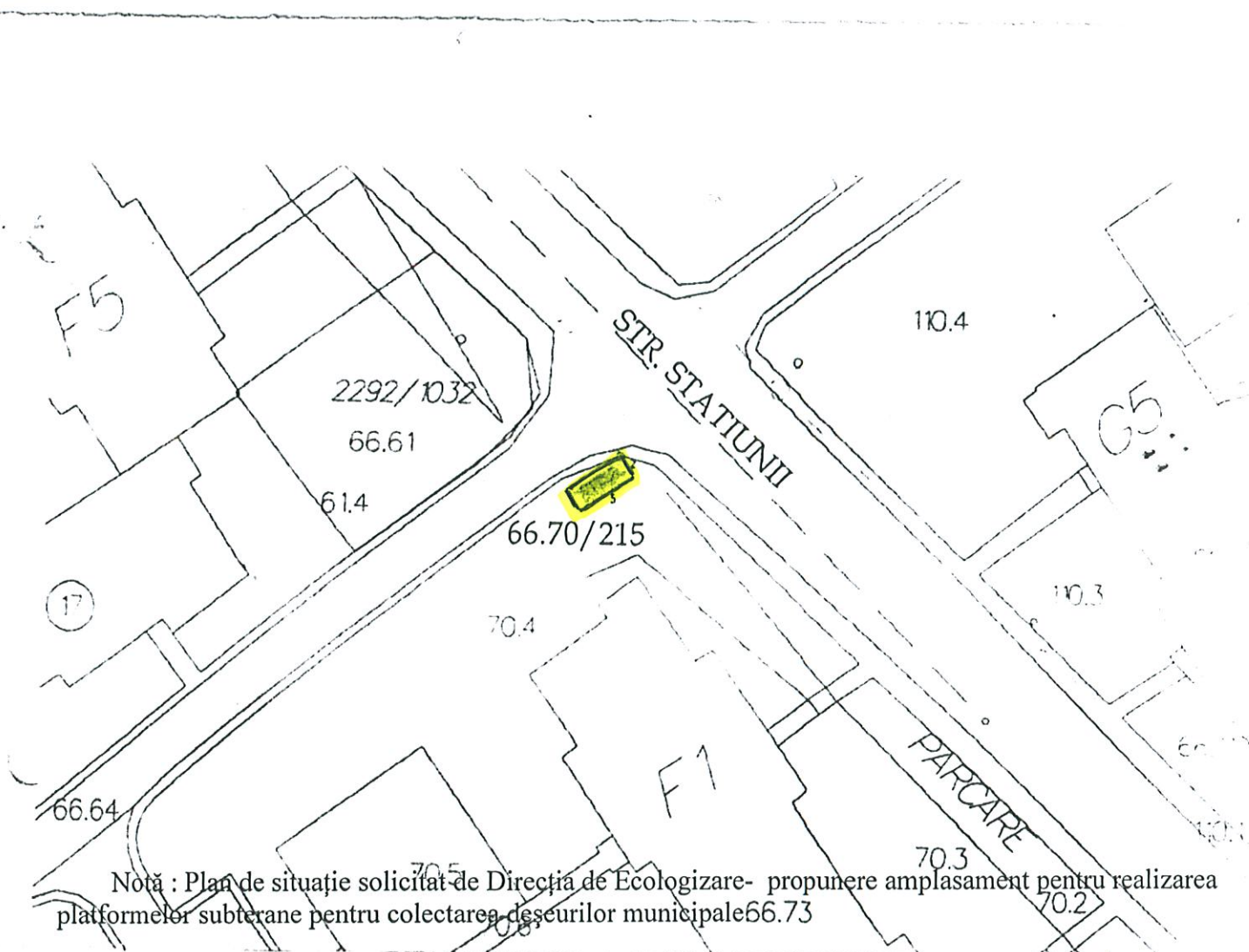
Plan nr.10 E



PLAN DE SITUAȚIE
SCARA 1 : 500

Adresa amplasament : str. Stațiunii f.n., Sector 66

Terenul în suprafață de 10 mp, identic cu parcela cadastrală nr. 66.70/215, este proprietatea municipiului Suceava - domeniul public.



Notă : Plan de situație solicitat de Direcția de Ecologizare- propunere amplasament pentru realizarea platformelor subterane pentru colectarea deșeurilor municipale 66.73

Întocmit: I. Birnicu

Data : 13.01.2017

Șef serviciu: I. Floriștean

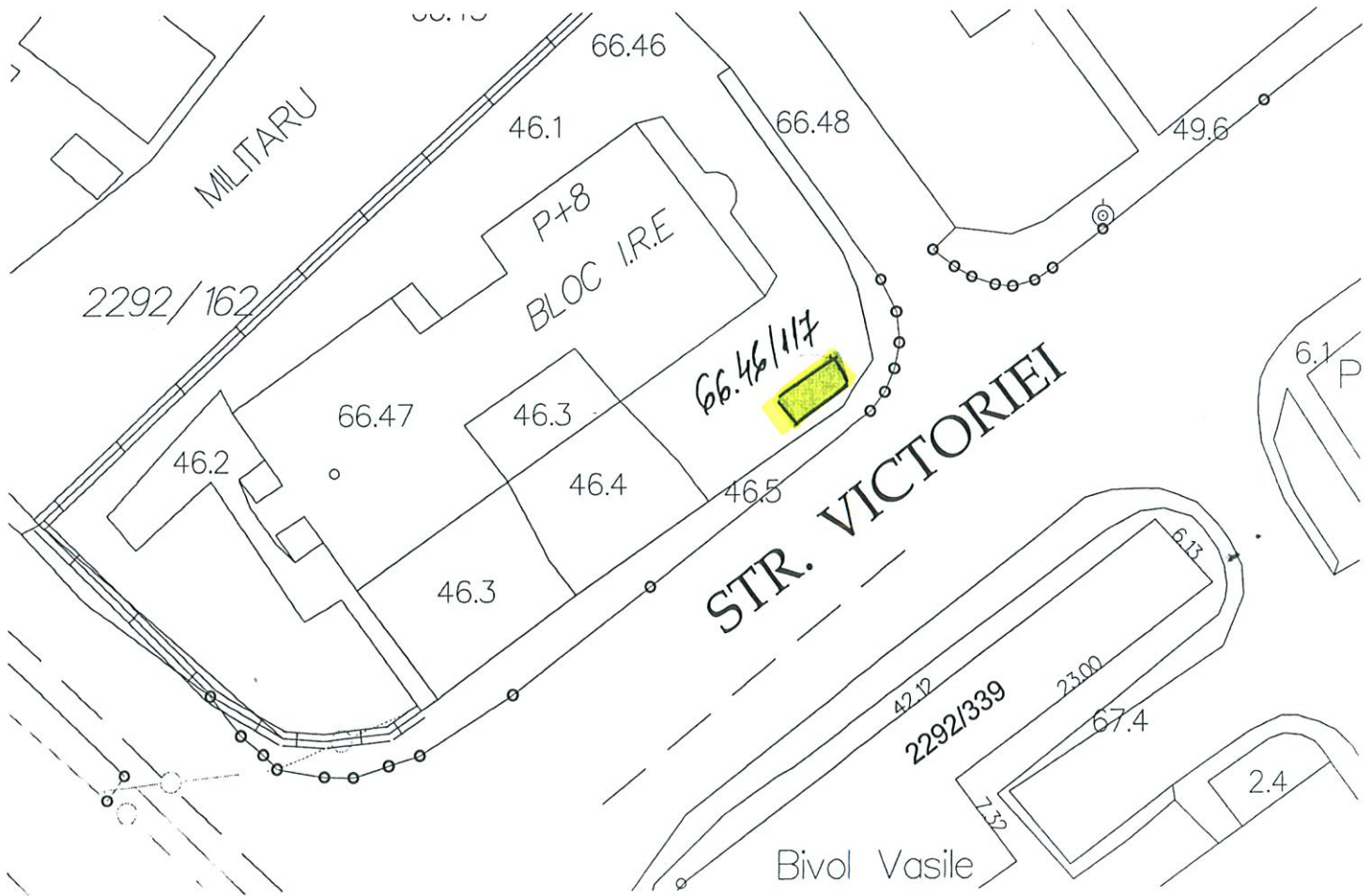
Plan nr.11 E



PLAN DE SITUAȚIE
SCARA 1 : 500

Adresa amplasament : str. Victoriei fn., Sector 66

Terenul în suprafață de 10 mp, identic cu parcela cadastrală nr. 66.46/117, este proprietatea municipiului Suceava - domeniul public.



Notă : Plan de situație solicitat de Direcția de Ecologizare- propunere amplasament pentru realizarea platformelor subterane pentru colectarea deșeurilor municipale.

Întocmit: I. Birnicu

Data : 20.01.2017

Șef serviciu: I. Floriștean

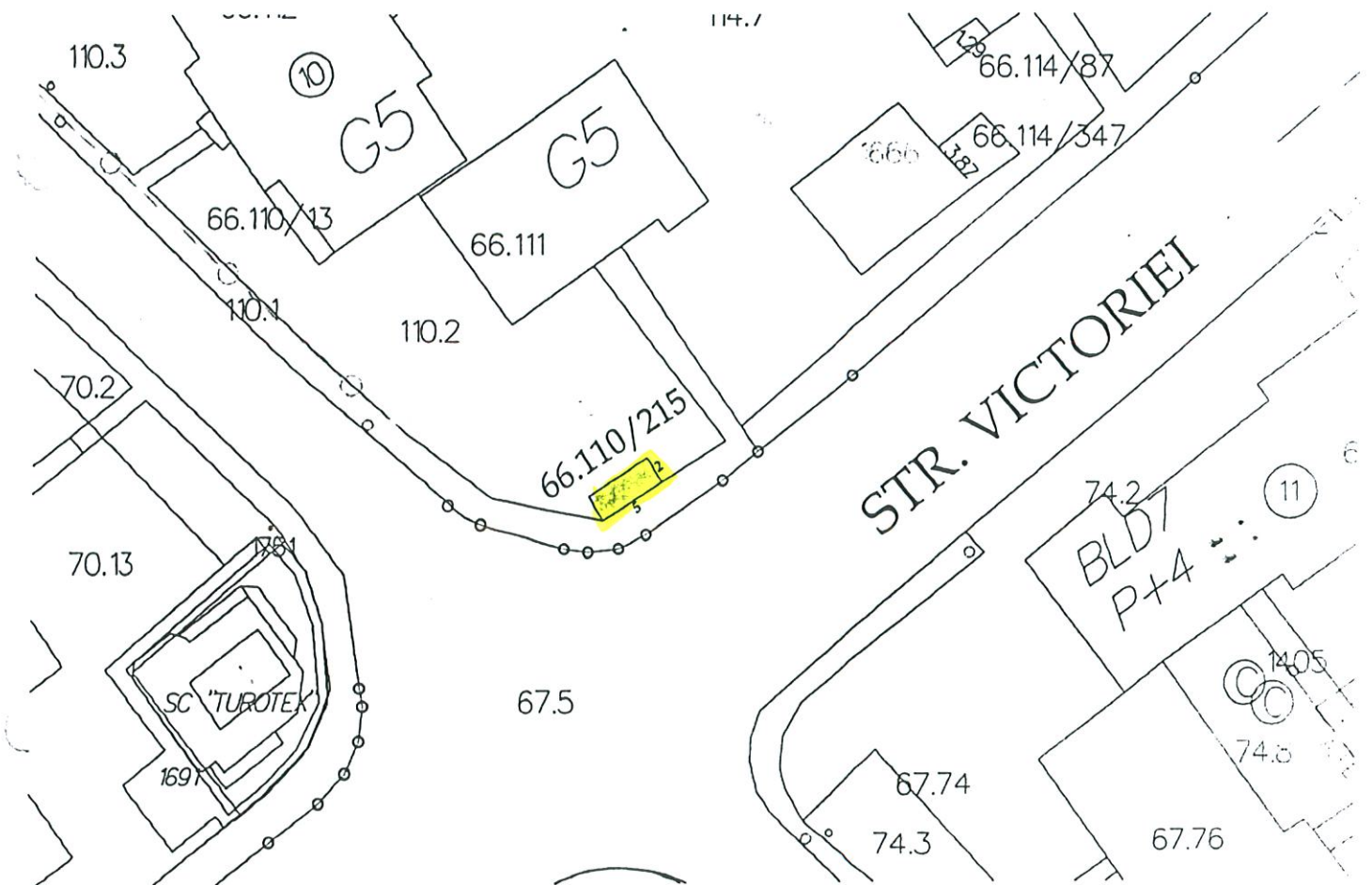
Plan nr.12 E



PLAN DE SITUAȚIE
SCARA 1 : 500

Adresa amplasament : str. Victoriei f.n., Sector 66

Terenul în suprafață de 10 mp, identic cu parcela cadastrală nr. 66.110/215, este proprietatea municipiului Suceava - domeniul public.



Notă : Plan de situație solicitat de Direcția de Ecologizare - propunere amplasament pentru realizarea platformelor subterane pentru colectarea deșeurilor municipale.

Întocmit: I. Birnicu

Data : 13.01.2017

Șef serviciu: I. Floriștean

Plan nr.13 E



PLAN DE SITUAȚIE
SCARA 1 : 500

Adresa amplasament : str. Viitorului fn., Sector 66

Terenul în suprafață de 10 mp, identic cu parcela cadastrală nr. 66.105/215, este proprietatea municipiului Suceava - domeniul public.



Notă : Plan de situație solicitat de Direcția de Ecologizare- propunere amplasament pentru realizarea platformelor subterane pentru colectarea deșeurilor municipale.

Întocmit: I. Birnicu

Data : 20.01.2017

Șef serviciu: I. Floriștean

Plan nr.14 E



PLAN DE SITUAȚIE
SCARA 1 : 500

Adresa amplasament : str. Viitorului f.n., Sector 66

Terenul în suprafață de 10 mp, identic cu parcela cadastrală nr. 66.132/215, este proprietatea municipiului Suceava - domeniul public.



Notă : Plan de situație solicitat de Direcția de Ecologizare- propunere amplasament pentru realizarea platformelor subterane pentru colectarea deșeurilor municipale.

Întocmit: I.Birnicu

Data : 13.01.2017

Șef serviciu: I. Floriștean

Plan nr.15 E