

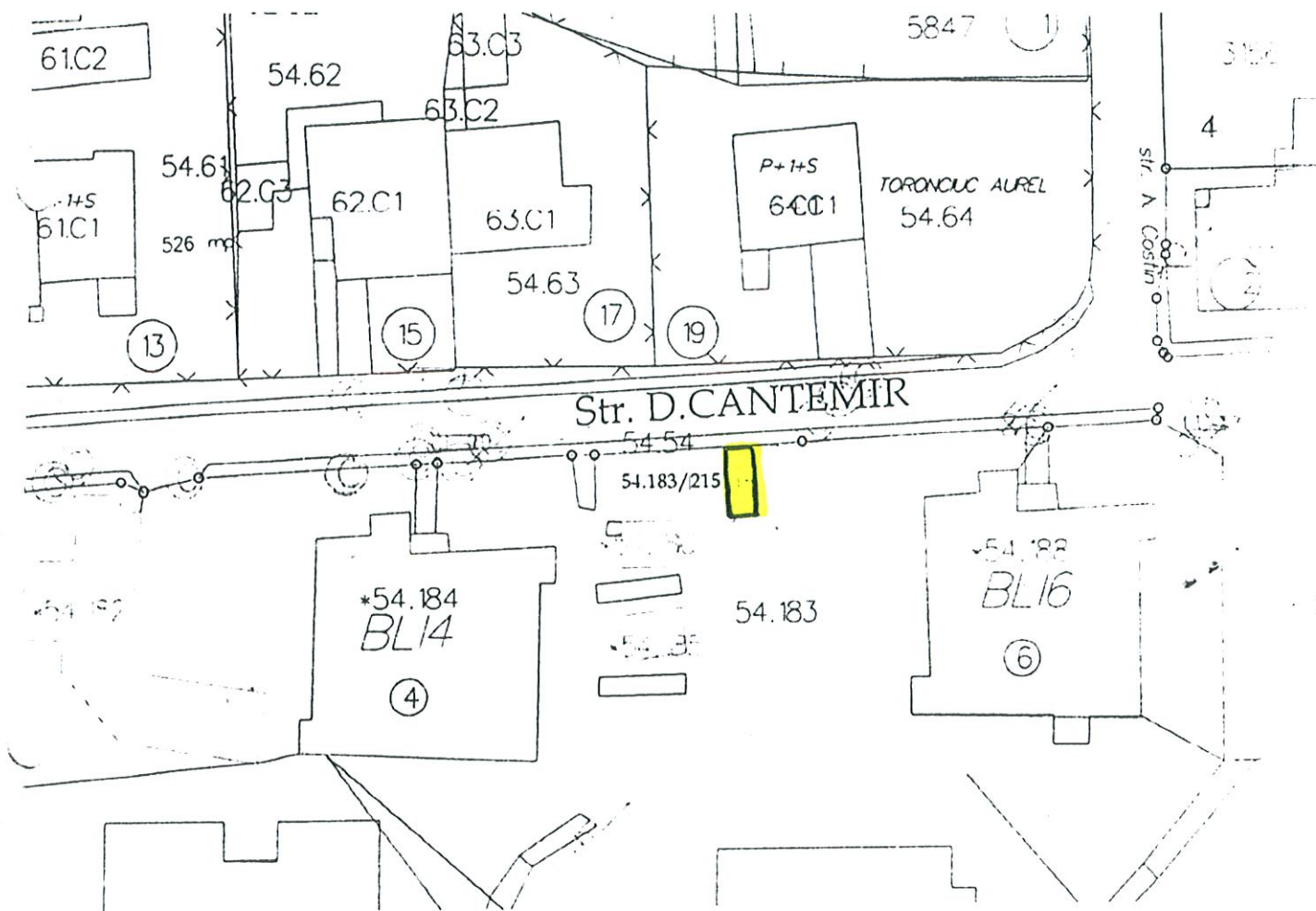


PLAN DE SITUAȚIE
SCARA 1 : 500

Adresa amplasament : str. Dimitrie Cantemir f.n. Sector 54 .

Situația juridică a terenului:

Terenul în suprafață de 10 mp, identic cu parcela cadastrală nr. 54.183/215, este proprietatea municipiului Suceava - domeniul public.



Notă : Plan de situație solicitat de Direcția de Ecologizare- propunere amplasament pentru realizarea platformelor subterane pentru colectarea deșeurilor municipale.

Întocmit: I. Birnicu

Data : 13.01.2017

Șef serviciu: I. Floriștean

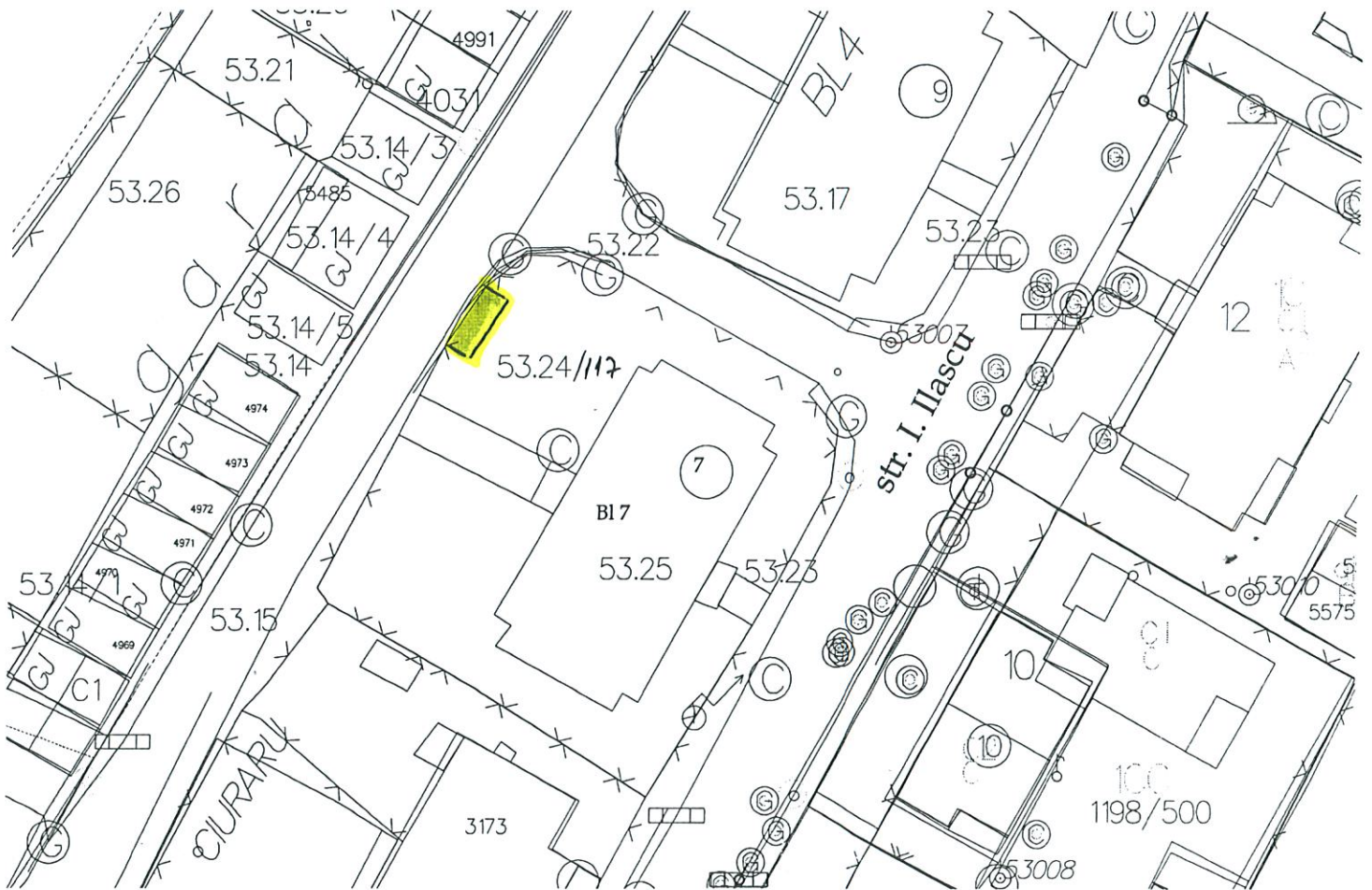
Plan nr.39 E



PLAN DE SITUAȚIE
SCARA 1 : 500

Adresa amplasament : str. Ilie Ilașcu fn., Sector 53

Terenul în suprafață de 10 mp, identic cu parcela cadastrală nr. 53.24/117, este proprietatea municipiului Suceava - domeniul public.



Notă : Plan de situație solicitat de Direcția de Ecologizare- propunere amplasament pentru realizarea platformelor subterane pentru colectarea deșeurilor municipale.

Întocmit: I. Birnicu

Data : 20.01.2017

Șef serviciu: I. Floriștean

Plan nr.40 E

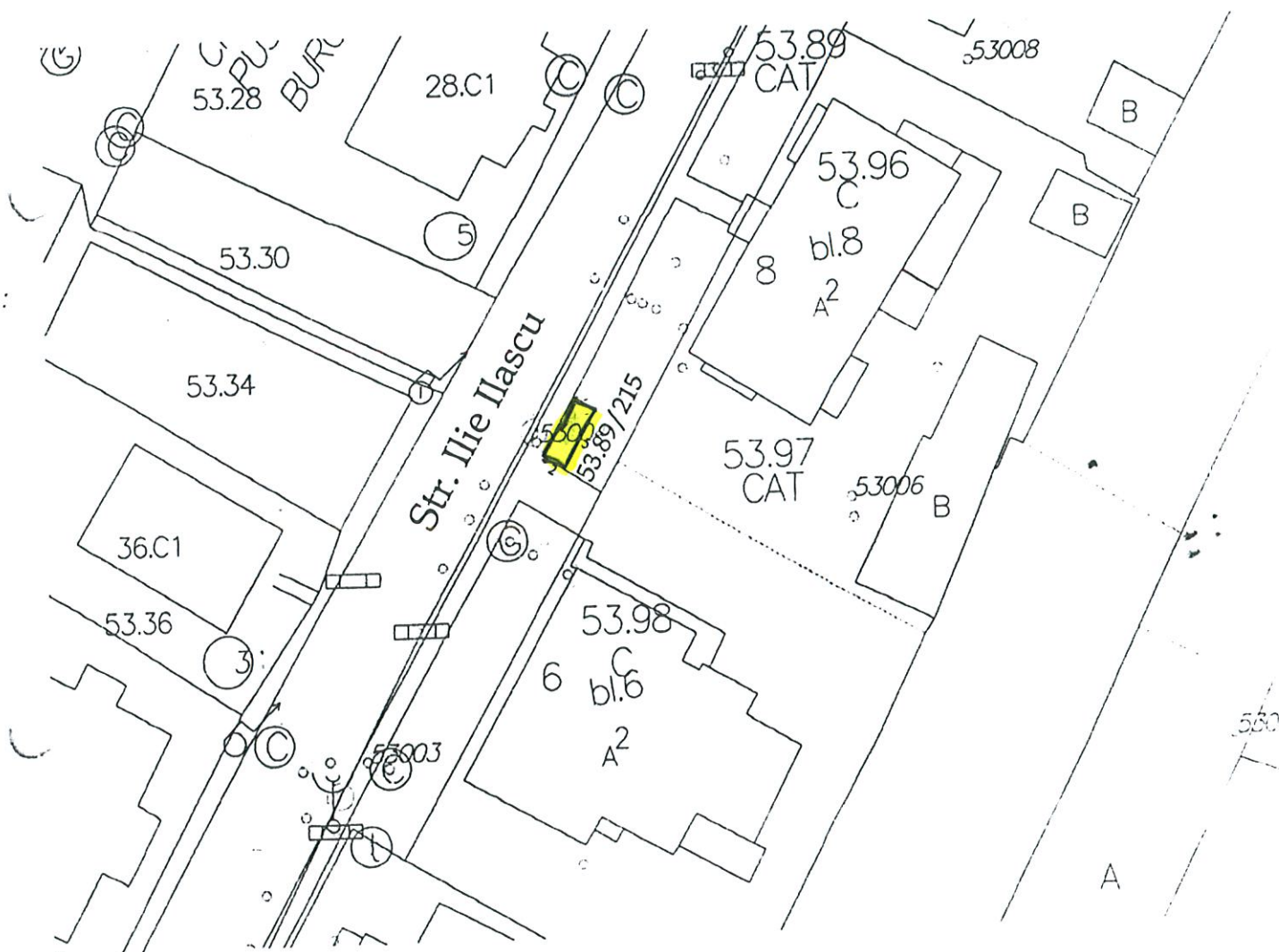


PLAN DE SITUAȚIE
SCARA 1 : 500

Adresa amplasament : str. Ilie Ilașcu f.n. Sector 69

Situația juridică a terenului:

Terenul în suprafață de 10 mp, identic cu parcela cadastrală nr. 53.89/215, este proprietatea municipiului Suceava - domeniul public.



Notă : Plan de situație solicitat de Direcția de Ecologizare- propunere amplasament pentru realizarea platformelor subterane pentru colectarea deșeurilor municipale.

Întocmit: I. Birnicu

Data : 12.01.2017

Șef serviciu: I. Floriștean

Plan nr.41 E

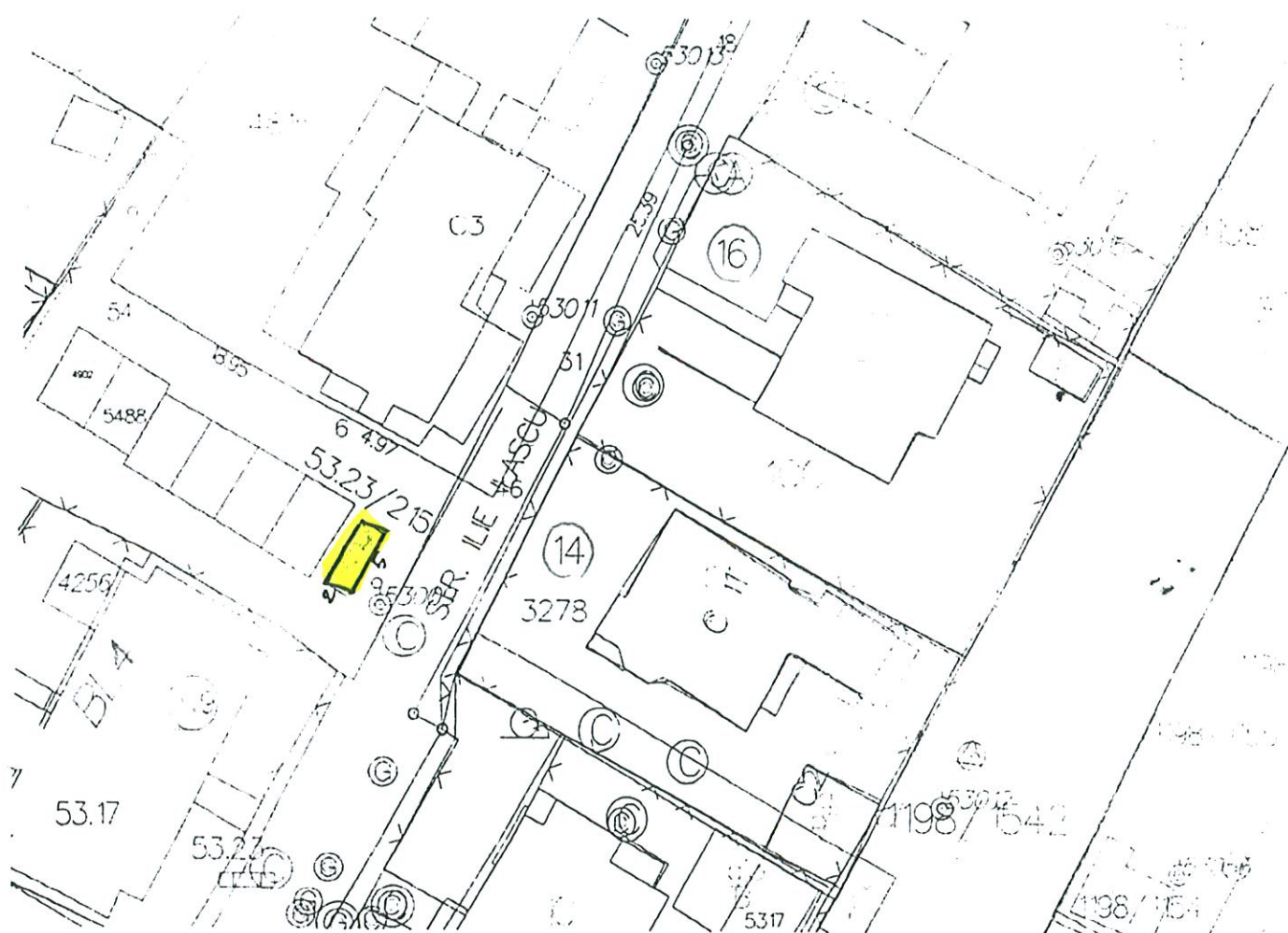


PLAN DE SITUAȚIE
SCARA 1 : 500

Adresa amplasament : str. Ilie Ilașcu f.n. Sector 53

Situația juridică a terenului:

Terenul în suprafață de 10 mp, identic cu parcela cadastrală nr. 53.23/215, este proprietatea municipiului Suceava - domeniul public.



Notă : Plan de situație solicitat de Direcția de Ecologizare- propunere amplasament pentru realizarea platformelor subterane pentru colectarea deșeurilor municipale.

Întocmit: I.Birnicu

Data : 13.01.2017

Șef serviciu: I. Floriștean

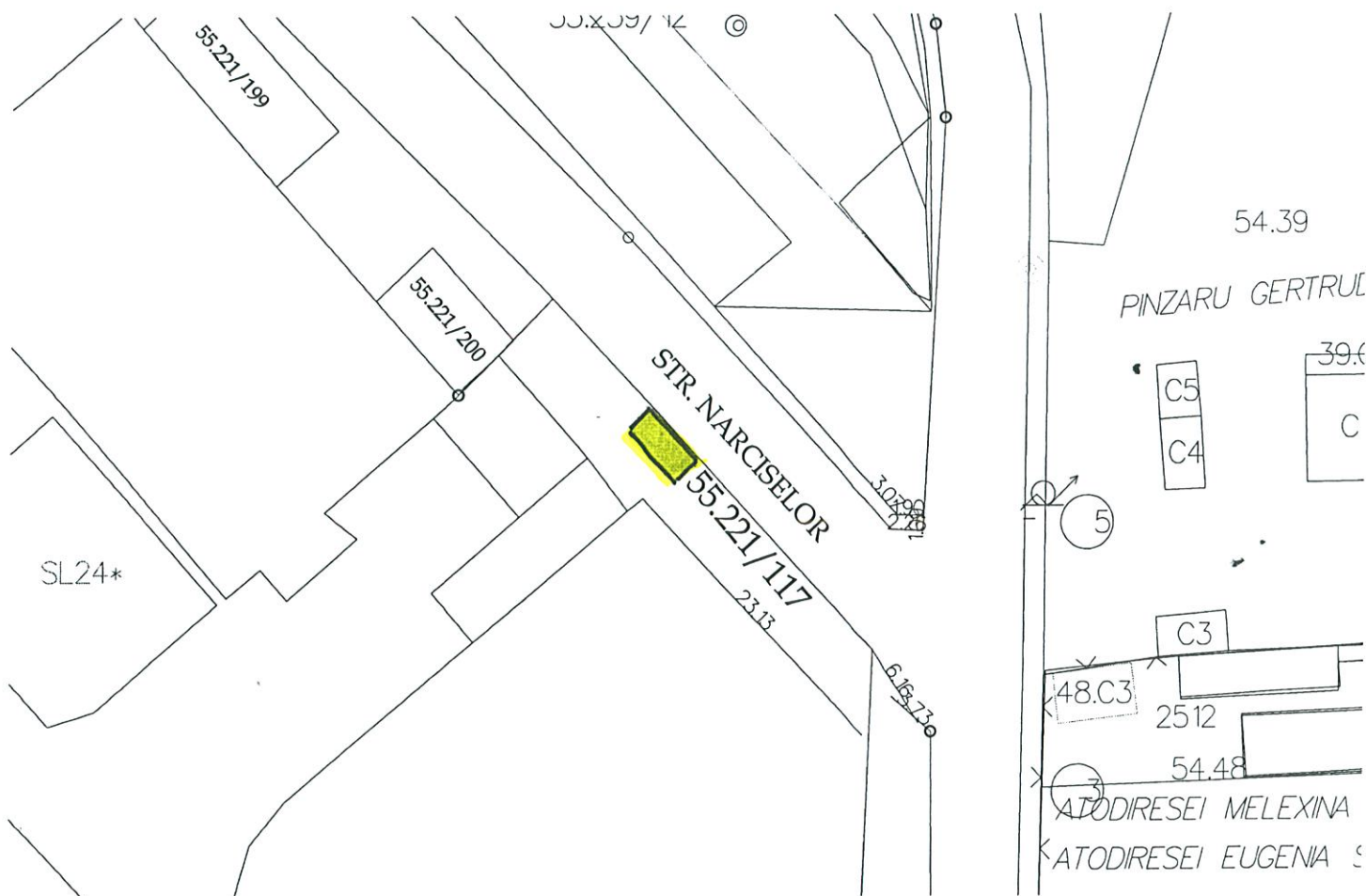
Plan nr.43 E



PLAN DE SITUAȚIE
SCARA 1 : 500

Adresa amplasament : str. Narciselor fn., Sector 55

Terenul în suprafață de 10 mp, identic cu parcela cadastrală nr. 55.221/117, este proprietatea municipiului Suceava - domeniul public.



Notă : Plan de situație solicitat de Direcția de Ecologizare- propunere amplasament pentru realizarea platformelor subterane pentru colectarea deșeurilor municipale.

Întocmit: I. Birnicu

Data : 20.01.2017

Șef serviciu: I. Floriștean

Plan nr.44 E



PLAN DE SITUAȚIE
SCARA 1 : 500

Adresa amplasament : str. Stejarului f.n., Sector 54

Situația juridică a terenului:

Terenul în suprafață de 10 mp, identic cu parcela cadastrală nr. 54.93/117, este proprietatea municipiului Suceava - domeniul public.



Notă : Plan de situație solicitat de Direcția de Ecologizare- propunere amplasament pentru realizarea platformelor subterane pentru colectarea deșeurilor municipale.

Întocmit: I. Birnicu

Data : 20.01.2017

Șef serviciu: I. Floriștean

Plan nr.45 E

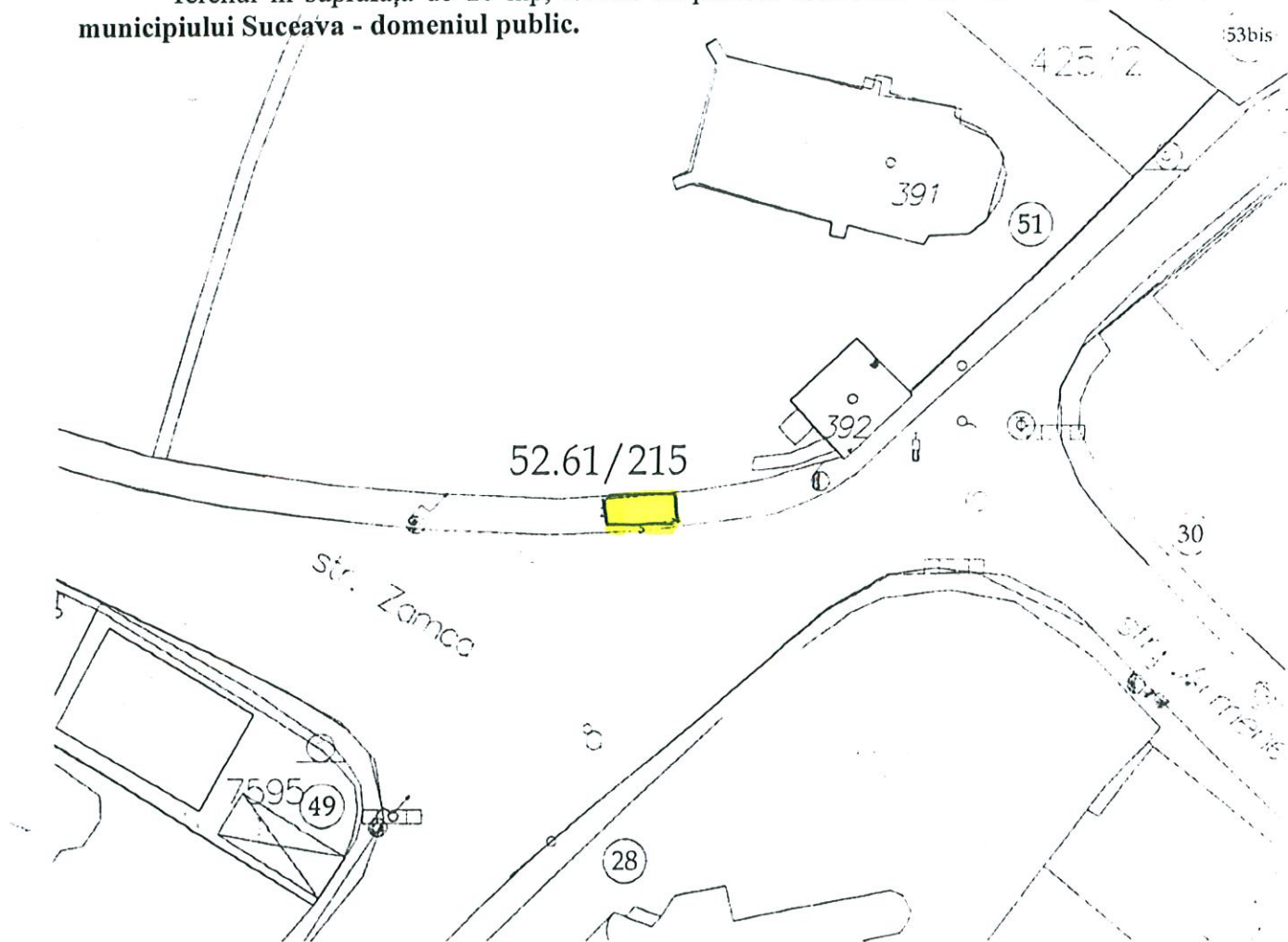


PLAN DE SITUAȚIE
SCARA 1 : 500

Adresa amplasament : str. Zamca f.n. Sector 52

Situația juridică a terenului:

-Terenul în suprafață de 10 mp, identic cu parcela cadastrală nr. 52.61/215, este proprietatea municipiului Suceava - domeniul public.



Notă : Plan de situație solicitat de Direcția de Ecologizare- propunere amplasament pentru realizarea platformelor subterane pentru colectarea deșeurilor municipale.

Întocmit: I. Birnicu

Data : 13.01.2017

Șef serviciu: I. Floriștean

Plan nr.46 E

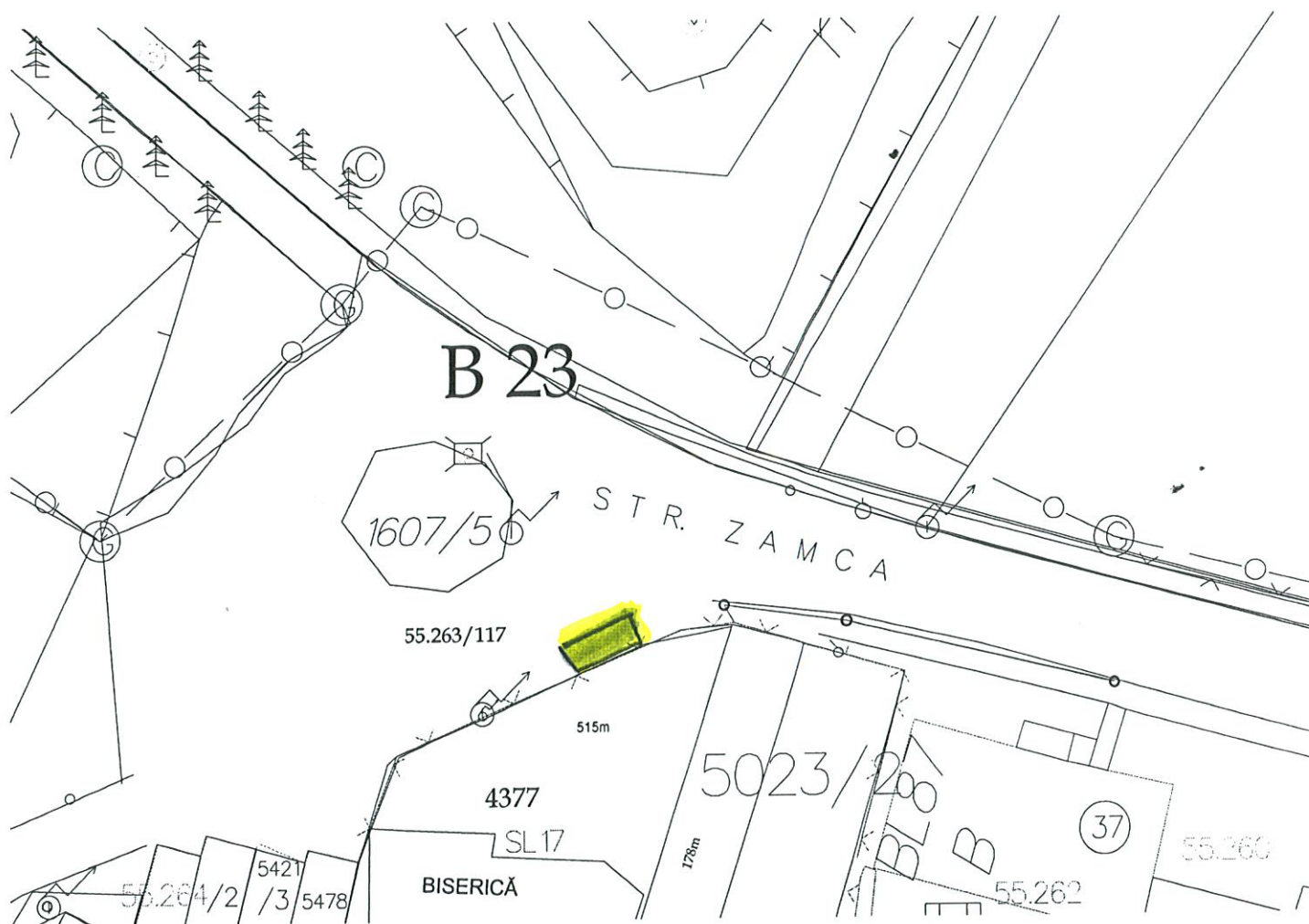


PLAN DE SITUAȚIE
SCARA 1 : 500

Adresa amplasament : str. Zamca f.n., Sector 55

Situația juridică a terenului:

Terenul în suprafață de 10 mp, identic cu parcela cadastrală nr. 55.263/117, este proprietatea municipiului Suceava - domeniul public.



Notă : Plan de situație solicitat de Direcția de Ecologizare- propunere amplasament pentru realizarea platformelor subterane pentru colectarea deșeurilor municipale.

Întocmit: I. Birnicu

Data : 20.01.2017

Șef serviciu: I. Floriștean

Plan nr.47 E