



MUNICIPIUL SUCEAVA

B-dul 1 Mai nr. 5A, cod: 720224

www.primariasv.ro, primsv@primariasv.ro

Tel: 0230-212696, Fax: 0230-520593

HOTĂRÂRE

privind completarea anexei nr. 18 din HCL nr. 40 din 23.02.2017 privind atestarea bunurilor imobile ce aparțin domeniului privat al municipiului Suceava cu terenuri noi identificate în vederea amenajării unor locuri de parcare în conformitate cu prevederile legale în vigoare

Consiliul Local al Municipiului Suceava;

Având în vedere expunerea de motive a Primarului municipiului Suceava înregistrată la nr. 42596 din 08.12.2017, raportul Serviciului Patrimoniu înregistrat la nr. 42597 din 08.12.2017 și avizul comisiei economico-financiară, juridică, disciplinară a Consiliului Local al municipiului Suceava;

În temeiul prevederilor art.36, alin.(2) lit. "c", ale art. 45 alin.(3), ale art.47 și art.49 din Legea nr.215/2001 a administrației publice locale, republicată.

HOTARASTE:

Art. 1. Se completează anexa nr. 18 la HCL nr. 40 din 23.02.2017 conform anexelor nr.1, nr. 2, nr. 3, nr. 4 la prezenta hotărâre.

Art. 2. Primarul municipiului Suceava, prin aparatul de specialitate, va duce la îndeplinire prevederile prezentei hotărâri.

INIȚIATOR
PRIMAR
ION LINC




AVIZAT PENTRU LEGALITATE
SECRETAR MUNICIPIU

Jr. IOAN CIUTAC

INIȚIATOR
VICEPRIMAR
LUCIAN HARȘOVSCI

CONTROL FINANCIAR PREVENTIV PROPRIU
DIRECTOR EXECUTIV
ELISABETA VĂIDEAU





MUNICIPIUL SUCEAVA

B-dul 1 Mai nr. 5A, cod: 720224

www.primariasv.ro, primsv@primariasv.ro

Tel: 0230-212696, Fax: 0230-520593

PRIMĂRIA MUNICIPIULUI SUCEAVA

Nr. 42596 din 08.12.2017

EXPUNERE DE MOTIVE

În conformitate cu prevederile Ordinului 2861/2009 pentru aprobarea normelor privind organizarea și efectuarea inventarierii elementelor de natura activelor, datoriilor și capitalurilor proprii:

“În temeiul prevederilor Legii contabilității nr. 82/1991, republicată, entitățile au obligația să efectueze inventarierea elementelor de natura activelor, datoriilor și capitalurilor proprii deținute, la începutul activității, cel puțin o dată în cursul exercițiului financiar pe parcursul funcționării lor, în cazul fuziunii sau încetării activității, precum și în următoarele situații:

- la cererea organelor de control, cu prilejul efectuării controlului, sau a altor organe prevăzute de lege;
- ori de câte ori sunt indicii că există lipsuri sau plusuri în gestiune, care nu pot fi stabilite cert decât prin inventariere;
- ori de câte ori intervine o predare-primire de gestiune;
- cu prilejul reorganizării gestiunilor;
- ca urmare a calamităților naturale sau a unor cazuri de forță majoră;
- în alte cazuri prevăzute de lege”

Prin HCL nr. 40 din 23.02.2017 s-a atestat apartenența la domeniul privat al municipiului Suceava a bunurilor imobile înscrise în anexele 1-18.

În anexa 18 sunt înscrise alte bunuri decât cele înscrise în anexele 1-17.

Prin dispoziția nr. 1122 din 29.05.2017 s-a constituit o comisie de inventariere în vederea identificării tuturor parcelelor de teren pe care sunt parcate mașini și care nu au destinația de parcare respectiv nu figurează în evidențele patrimoniale ale Primăriei municipiului Suceava având destinația de ”Parcări”

Inventarierea realizată este centralizată în tabelul de mai jos:

Nr. crt	Cartier	Nr. poziții parcele cadastrale	Suprafața totală (mp)	Nr. estimat locuri parcare
1	Obcini	82	16.733	1.161
2	Zamca	30	6.848	361
3.	Centru și George Enescu	176	25.496	1.755
4.	Burdujeni	54	17.854	1.087
TOTAL		342	66.931	4.364

Rezultatele inventarierii sunt cuprinse în anexele la prezentul proiect de hotărâre.

Față de cele menționate mai sus, supun aprobării Consiliului Local al Municipiului Suceava proiectul de hotărâre anexat în forma redactată și prezentată alăturat.



VICEPRIMAR
Lucian Harsovschi



MUNICIPIUL SUCEAVA

B-dul 1 Mai nr. 5A, cod: 720224

www.primariasv.ro, primsv@primariasv.ro

Tel: 0230-212696, Fax: 0230-520593

DIRECȚIA PATRIMONIU

Serviciul Patrimoniu



APROB
VICEPRIMAR
LUCIAN HARȘOVSCI

RAPORT al serviciului de specialitate

Prin HCL nr. 40 din 23.02.2017 s-a atestat apartenența la domeniul privat al municipiului Suceava a bunurilor imobile înscrise în anexele 1-18.

Având în vedere faptul că există neconcordanțe între parcările înscrise în inventar și terenurile ocupate de mașini parcate prin dispoziția Primar nr. 1122/29.05.2017, terenuri proprietate privată a municipiului Suceava s-a constituit o comisie în vederea identificării și inventarierii suprafețelor de teren ocupate de mașini parcate pe terenurile proprietate privată a municipiului Suceava.

În conformitate cu prevederile Ordinului 2861/2009 pentru aprobarea normelor privind organizarea și efectuarea inventarierii elementelor de natura activelor, datoriilor și capitalurilor proprii:

“În temeiul prevederilor Legii contabilității nr. 82/1991, republicată, entitățile au obligația să efectueze inventarierea elementelor de natura activelor, datoriilor și capitalurilor proprii deținute, la începutul activității, cel puțin o dată în cursul exercițiului financiar pe parcursul funcționării lor, în cazul fuziunii sau încetării activității, precum și în următoarele situații:

a) la cererea organelor de control, cu prilejul efectuării controlului, sau a altor organe prevăzute de lege;

b) ori de câte ori sunt indicii că există lipsuri sau plusuri în gestiune, care nu pot fi stabilite cert decât prin inventariere;

c) ori de câte ori intervine o predare-primire de gestiune;

d) cu prilejul reorganizării gestiunilor;

e) ca urmare a calamităților naturale sau a unor cazuri de forță majoră;

f) în alte cazuri prevăzute de lege”

Rezultatul inventarierii comisiei numite prin Dispoziție Primar este evidențiat în procesul verbal nr. 26439 din 25.07.2017.

Inventarierea s-a efectuat prin identificarea în teren a parcărilor înscrise în inventarul domeniului public al municipiului Suceava și terenurile ocupate de mașini parcate și care nu figurează ca având destinația de ”Parcare”. Parcelele de teren identificate ca fiind ocupate de mașini parcate și care nu au destinația de ”Parcare” au fost măsurate și li s-au întocmit planuri de situație, urmând ca amenajarea lor să se facă în conformitate cu prevederile legale în vigoare.

Rezultatele inventarierii au fost centralizate în patru anexe după cum urmează:

- anexa I – cuprinde centralizatorul terenurilor proprietate privată a municipiului Suceava identificate ca fiind ocupate de mașini parcate din cartierul Burdujeni, cu un număr de 54 de poziții și 22 planuri de situație anexate;

- anexa II - cuprinde centralizatorul terenurilor proprietate privată a municipiului Suceava identificate ca fiind ocupate de mașini parcate din cartierul Obcini, cu un număr de 82 de poziții și 21 planuri de situație anexate;


- anexa III - cuprinde centralizatorul terenurilor proprietate privată a municipiului Suceava identificate ca fiind ocupate de mașini parcate din cartierul Zamca, cu un număr de 30 de poziții și 11 planuri de situație anexate;

- anexa IV - cuprinde centralizatorul terenurilor proprietate privată a municipiului Suceava identificate ca fiind ocupate de mașini parcate din zona Centru și George Enescu cu un număr de 176 de poziții și 46 planuri de situație anexate;

Față de cele prezentate mai sus, considerăm oportun completarea Inventarului bunurilor ce fac parte din domeniul privat al municipiului Suceava, conform anexelor la prezentul proiect de hotărâre.

DIRECTOR EXECUTIV

Camelia Damian



ȘEF SERVICIU

Floarea Țurcanu



Unitatea: Primăria
Municipiului Suceava

LISTA DE INVENTARIERE
data:.....2017

Completări la Anexa nr. 18 din HCL nr.40/2017

Pagina 1

Nr.crt	Denumirea bunurilor inventariate	Nr. parcela cadastrala provizorie	U/M	CANTITATI							Pret unitar	Loc de depozitare			Valoarea de inventar, lei	Deprecierea Valoarea Motivul (cod)
				Stocuri		Diferente		Valoarea contabila	Diferente			Valoarea de inventar, lei				
0	1	2	3	Faptime	Scriptice	Plus	Minus		8	9	Plus		Minus	10	11	12
Strada Gheorghe Doja, bloc 140																
1	Teren	22.19/125	mp						125						750	
Strada Gheorghe Doja, bloc 141																
2	Teren	22.27/300	mp						300						1800	
Strada Calea Burdujeni, bloc 141																
3	Teren	22.27/130	mp						130						780	
4	Teren	22.27/168	mp						168						1008	
Strada Calea Burdujeni, bloc 21																
5	Teren	22.27/450	mp						450						2700	
Strada Calea Burdujeni, bloc 22																
6.	Teren	22.23/350	mp						350						2100	
Strada Rarău, bloc 140																
7	Teren	22.19/370	mp						370						2220	
Strada Șoinului, bloc 19																
8.	Teren	22.82/158	mp						158						15010	
9.	Teren	22.82/250	mp						250						23750	
Strada Eroilor, bloc 114																
10.	Teren	43.141/88	mp						88						8360	
Comisia de inventariere																
Numele și prenumele		Lazăr Tiberiu Borșan Doinei		Grosu Ioan Achim, Petru		Gavrilovici Carmen Birnicu Ioan		Condovici Daniela Kinole Diana		Gestionar (Resp. mijloace fixe)			Contabilitate			
Semnatura																

Unitatea: Primaria
Municipiului Suceava


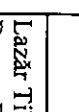

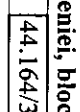
LISTA DE INVENTARIERE
data:.....2017

Completări la Anexa nr. 18 din HCL nr.40/2017

Pagina 2

Nr.crt	Denumirea bunurilor inventariate	Nr. parcela cadastrala provizorie	U/M	CANTITATI							Pret unitar	Valoarea contabila			Valoarea de inventar, lei	Deprecierea Valoarea Motivul (cod)			
				Stocuri	Diferente		Plus	Minus	9	Diferente									
0	1	2	3	Faptime	Scriptice	6				7	8	Plus	Minus	11	12	13	14		
Strada Eroilor, bloc 115																			
11	Teren	43.141/200	mp												1200				
Strada Eroilor, bloc 114, bloc 115																			
12	Teren	43.140/286	mp												1716				
Strada Păcii, bloc 119																			
13	Teren	43.140/136	mp												816				
Strada Păcii, bloc 117																			
14	Teren	43.140/270	mp												1620				
Strada Bujorilor, bloc 105																			
15	Teren	43.53/250	mp												1500				
Strada Păcii, bloc 108, bloc 110																			
16	Teren	43.111/330	mp												1980				
Strada Păcii, bloc 122																			
17	Teren	44.210/120	mp												11400				
Strada Păcii, bloc 126																			
18	Teren	44.147/120	mp												720				
Strada Eroilor, bloc 136																			
19	Teren	44.160/374	mp												2244				
Comisia de inventariere																			
Numele și prenumele				Lazar Tiberiu Borșan Doinei				Grosu Ioan Achim Petru				Gavrilovici Carmen Birnicu Ioan 7/14				Condrovici Daniel Kinole Diana 14/1			
Semnatura																			
Gestionar (Resp. mijloace fixe)												Contabilitate							

Nr.crt	Denumirea bunurilor inventariate	Nr. parcela cadastrala provizorie	U/M	CANTITATI					Pret unitar	Valoarea contabila			Valoarea de inventar, lei	Deprecierea Valoarea Motivul (cod)		
				Stocuri	Diferente	Plus	Minus	Valoarea		Diferente	Plus	Minus				
0	1	2	3	4	5	6	7	8	9	10	11	12	13	14		
Strada Muncii, bloc 93, bloc 89																
20	Teren	44.93/230	mp	230								1380				
Strada Muncii, bloc 88, bloc 87																
21	Teren	44.93/168	mp	168								1008				
Strada Muncii, bloc 94																
22	Teren	44.94/198	mp	198								18810				
Strada Avântului, bloc 30																
23	Teren	44.43/185	mp	185								12950				
Strada Avântului, bloc 31, bloc 33																
24	Teren	44.51/540	mp	540								37800				
Strada Avântului, bloc 56																
25	Teren	44.43/1075	mp	1075								6450				
Strada Brândușei bloc 31, bloc 32																
26	Teren	44.51/370	mp	370								2220				
Strada Brândușei, bloc 35																
27	Teren	44.59/855	mp	855								59850				
Strada Prieteniei bloc 149A, bloc 149B																
28	Teren	44.171/132	mp	132								792				
Comisia de inventariere																
Numele și prenumele				Lazăr Tiberiu Borșan Doinel		Grosu Ioan Achim Petru		Gavrilovici Carmen Birnicu Ioan		Condrovici Daniel Kinole Diana		Gestionar (Resp. mijloace fixe)			Contabilitate	
Semnatura																

Unitatea: Primaria Municipiului Suceava		LISTA DE INVENTARIERE data.....2017											Completări la Anexa nr. 18 din HCL nr.40/2017				Pagina 4
Nr.crt	Denumirea bunurilor inventariate	Nr. parcela cadastrală provizorie	U/M	CANTITATI							Pret unitar	Valoarea contabila			Valoarea de inventar, lei	Deprecierea Valoarea Motivul (cod)	
				Stocuri	Diferente	Plus	Minus	Valoarea	Diferente	Valoarea							
0	1	2	3	4	5	6	7	8	9	10	11	12	13	14			
Strada Prieteniei, bloc 151																	
29	Teren	44.171/150	mp	150								14250					
Strada Prieteniei, bloc 149 C, bloc 149 D																	
30	Teren	44.171/100	mp	100								600					
Strada Păcii, bloc 150																	
31	Teren	44.167/105	mp	105								9975					
Strada Păcii, bloc 84																	
32	Teren	44.171/290	mp	290								1740					
Strada Eroilor, bloc 53																	
33	Teren	44.164/113	mp	113								10735					
Strada Prieteniei, bloc 144																	
34	Teren	44.15/560	mp	560								3360					
Strada Prieteniei, bloc 45																	
35	Teren	44.130/400	mp	400								2400					
Strada Prieteniei, bloc 50																	
36	Teren	44.164/375	mp	375								35625					
Strada Păcii, bloc 129																	
37	Teren	44.152/144	mp	144								13680					
Comisia de inventariere																	
Numele si prenumele				Lazăr Tiberiu Borșan Doinel	Grosu Ioan Achim Petru	Gavrilovici Carmen Birnicu Ioan	Condrovici Daniel Kinole Diana	Gestionar (Resp. mijloace fixe)							Contabilitate		
Semnatura																	

Unitatea: Primaria Municipiului Suceava		LISTA DE INVENTARIERE											Completări la Anexa nr. 18 din HCL nr. 40/2017		Pagina 5			
Magazie		data:.....2017											Loc de depozitare					
Nr. crt	Denumirea bunurilor inventariate	Nr. parcela cadastrala provizorie	U/M	CANTITATI							Pret unitar	Valoarea contabila			Valoarea de inventar, lei	Deprecierea		
				Stocuri	Diferente					Valoarea		Diferente		Valoarea		Motivul (cod)		
0	1	2	3	Faptime	Scriptice	Plus	Minus	7	8	9	10	11	12	13	14			
	Strada Păcii, bloc 45, bloc 132																	
38	Teren	44.160/1044	mp							1044							6264	
	Strada Păcii, bloc 134, bloc 135																	
39	Teren	44.160/900	mp							900							5400	
	Strada Păcii, bloc 136																	
40	Teren	44.160/320	mp							320							1920	
	Strada Iacob Zadiț, bloc 80, bloc 81																	
41	Teren	45.52/545	mp							545							3270	
	Strada Iacob Zadiț, bloc 74																	
42	Teren	45.53/260	mp							260							1560	
	Strada Iacob Zadiț, bloc 75																	
43	Teren	45.53/275	mp							275							1650	
	Strada Iacob Zadiț, bloc 79																	
44	Teren	45.53/305	mp							305							1830	
	Strada Iacob Zadiț, bloc 73																	
45	Teren	45.66/162	mp							162							972	
	Strada Calea Unirii, bloc 59																	
46	Teren	45.103/1042	mp							1042							72940	
Comisia de inventariere																		
Numele și prenumele				Lazăr Tiberiu Borsan Doinel		Grosu Ioan Achim Petru		Gavrilovici Carmen Birnicu Ioan		Candrovicei Daniei Kinole Dena		Gestionar (Resp. mijloace fixe)			Contabilitate			
Semnatura																		

Unitatea: Primaria
Municipiului Suceava

LISTA DE INVENTARIERE
data:.....2017

Completări la Anexa nr. 18 din HCL nr.40/2017

Pagina 6

Nr.crt	Denumirea bunurilor inventariate	Nr. parcela cadastrala provizorie	U/M	CANTITATI							Pret unitar	Valoarea contabila			Valoarea de inventar, lei	Deprecierea Valoarea Motivul (cod)
				Stocuri		Diferente		Plus	Minus	Plus		Minus	Diferente			
				Faptrice	Scriptice	Scriptice	Plus							Minus		
0	1	2	3	4	5	6	7	8	9	10	11	12	13	14		
Strada Calea Unirii, bloc 61A																
47	Teren	45.56/105	mp		105								630			
Strada Calea Burdujeni, bloc 52																
48	Teren	45.140/180	mp		180								17100			
Strada Calea Burdujeni, bloc 82, bloc 83																
49	Teren	45.117/455	mp		455								2730			
Strada Calea Burdujeni, bloc 83																
50	Teren	45.117/276	mp		276								1656			
Strada Calea Burdujeni, bloc 83, bloc 83A																
51	Teren	45.117/420	mp		420								2520			
Strada Cuza Vodă, bloc 70																
52	Teren	45.15/540	mp		540								3240			
Strada Grigore Antipa bloc 67																
53	Teren	45.17/310	mp		310								1860			
Strada Grigore Antipa bloc 68																
54	Teren	45.17/250	mp		250								1500			
Comisia de inventariere																
Numele și prenumele				Lazăr Tiberiu Borșan Doinel		Grosu Ioan Achiș Petru		Gavrilovici Carmen Birnicu Ioan		Condrowei Daniel Kinole Diana		Gestionar (Resp. mijloace fixe)			Contabilitate	
Semnatura																

Unitatea: Primaria Municipiului Suceava		LISTA DE INVENTARIERE data.....2017											Completări la Anexa nr. 18 din HCL nr.40/2017				Pagina 7		
Magazie		CANTITATI											Loc de depozitare						
Nr.crt	Denumirea bunurilor inventariate	Nr. parcela cadastrala provizorie	U/M	Stocuri			Diferente		Pret unitar	Valoarea contabila			Valoarea de inventar, lei	Deprecierea Valoarea Motivul (cod)					
				Faptice	Scriptice	Plus	Minus	Valoarea		Plus	Minus								
0	1	2	3	4	5	6	7	8	9	10	11	12	13	14					
	Strada Victoriei, bl.IRE																		
55	Teren	66.46/75	mp		75							450							
	Strada Stațiunii, bloc 11																		
56	Teren	66.46/205	mp		205							1230							
	Strada Stațiunii, bloc F5																		
57	Teren	66.31/385	mp		385							2310							
	Strada Stațiunii, bloc F1																		
58	Teren	66.70/700	mp		700							4200							
	Strada Stațiunii, intersecția cu strada Victoriei																		
59	Teren	66.110/85	mp		85							510							
	Strada Stațiunii, bloc G5																		
60	Teren	66.110/25	mp		25							150							
	Strada Stațiunii, bloc G5, G6																		
61	Teren	66.110/320	mp		320							1920							
	Strada Stațiunii, bloc G7																		
62	Teren	66.96/110	mp		110							660							
63	Teren	66.96/60	mp		60							360							
Numele și prenumele		Comisia de inventariere													Gestionar (Resp. mijloace fixe)		Contabilitate		
Semnatura		Lazăr Tiberiu Borșan Doinei	Grosu Ioan Achim, Petru	Gavrilovici Carmen Birnicu Ioan	Condrovici Daniela Kinole Diana														

Nr.crt	Denumirea bunurilor inventariate	Nr. parcela cadastrală provizorie	U/M	CANTITATI			Pret unitar	Loc de depozitare			Valoarea de inventar, lei	Depreciera Valoarea Motivul (cod)				
				Stocuri	Diferente			Valoarea contabila	Diferente	Valoarea de inventar, lei						
0	1	2	3	Faptime	Scriptice	Plus	Minus	8	9	10	11	12	13	14		
Strada Stațiunii, bloc G7, G8, G13																
64	Teren	66.100/430	mp	430								2580				
Strada Măgurei, bloc G9																
65	Teren	66.105/65	mp	65								390				
Strada Măgurei, bloc I4																
66	Teren	66.24/75	mp	75								390				
Strada Măgurei, bloc F7, pct. Termic																
67	Teren	66.54/400	mp	400								2400				
Strada Viitorului, bloc H5																
68	Teren	66.123/335	mp	335								2010				
Strada Viitorului, bloc H4																
69	Teren	66.127/130	mp	130								780				
Strada Viitorului, bloc H12																
70	Teren	66.105/220	mp	220								1320				
Strada Viitorului, bloc Civica																
71	Teren	66.119/110	mp	110								660				
Comisia de inventariere																
Numele și prenumele				Lazăr Tiberiu Borșan Doinel		Grosu Ioan Achim Petru		Gavrilovici Carmen Birnicu Ioan		Condroyei Daniel Kinole Diana		Gestionar (Resp. mijloace fixe)			Contabilitate	
Semnatura																

Unitatea: Primăria
Municipiului Suceava

LISTA DE INVENTARIERE
data.....2017

Completări la Anexa nr.18 din HCL nr.40/2017

Pagina 9

Nr.crt	Denumirea bunurilor inventariate	Nr. parcela cadastrală provizorie	U/M	CANTITATI			Preț unitar	Valoarea contabilă			Valoarea de inventar, lei	Deprecierea Valoarea Motivul (cod)				
				Stocuri	Diferente	Plus		Minus	Diferente	Plus			Minus			
0	1	2	3	Fapține	Scriptice	6	7	8	9	10	11	12	13	14		
Strada Viitorului, bloc G9																
72	Teren	66.105/216	mp									1296				
73	Teren	66.105/230	mp	230								1380				
Strada Viitorului, bloc G3																
74	Teren	66.114/175	mp									1050				
Strada Rulmentului, bloc 51																
75	Teren	66.174/201	mp									1206				
Strada Rulmentului, bloc 46																
76	Teren	66.223/81	mp									486				
Strada Săltioarei, bloc 53A																
77	Teren	66.235/150	mp									900				
Strada Rulmentului, bloc 41																
78	Teren	66.280/180	mp									1080				
Strada Rulmentului, bloc 40																
79	Teren	66.238/82	mp									492				
Comisia de inventariere																
Numele și prenumele				Lazăr Tiberiu Borșan Doinei	Grosu Ioan Achim Petru	Gavrilovici Carmen Birnicu Ioan	Condroyici Daniel Kinole Diana	Gestionar (Resp. mijloace fixe)							Contabilitate	
Semnatura																

Unitatea: Primaria
Municipiului Suceava

LISTA DE INVENTARIERE
data.....2017

Completări la Anexa nr.18 din HCL nr.40/2017

Pagina 10

Nr.crt	Denumirea bunurilor inventariate	Nr. parcela cadastrala provizorie	U/M	CANTITATI			Pret unitar	Valoarea contabila			Valoarea de inventar, lei	Deprecieria		
				Stocuri	Diferente			Valoarea	Diferente			Valoarea	Motivul (cod)	
0	1	2	3	Faptime	Scriptice	Plus	Minus	8	9	10	11	12	13	14
B-dul Gavril Tudoraș, bloc 36B														
80	Teren	67.191/280	mp		280							1680		
Strada Bistriței, intersecția cu B-dul Corneliu Coposu														
81	Teren	67.202/100	mp		100							600		
Strada Bistriței bloc 35														
82	Teren	67.202/86	mp		86							516		
83	Teren	67.260/585	mp		585							3510		
Strada Mesteacăunului, intersecția cu B-dul Corneliu Coposu														
84	Teren	67.206/96	mp		86							576		
85	Teren	67.212/203	mp		203							1218		
Strada Viitorului, bloc D9, D10														
86	Teren	67.110/110	mp		660							660		
Strada Viitorului, bloc D10														
87	Teren	67.110/259	mp		259							1554		
B-dul Gavril Tudoraș, bloc E24														
88	Teren	67.57/390	mp		390							2340		
B-dul Gavril Tudoraș, bloc B7														
89	Teren	67.148/330	mp		330							1980		
Comisia de inventariere														
Numele și prenumele				Lazăr Tiberiu Borșan Doinei	Grosu Ioan Achim Petru	Gavrilovici Carmen Birniciu Ioan	Condrovici Daniela Kinole Diana	Gestionar (Resp. mijloace fixe)			Contabilitate			
Semnatura														

Unitatea: Primaria
Municipiului Suceava

LISTA DE INVENTARIERE
data:.....2017

Completări la Anexa nr. 18 din HCL nr.40/2017

Pagina 11





Nr.crt	Denumirea bunurilor inventariate	Nr. parcela cadastrală provizorie	U/M	CANTITATI							Pret unitar	Valoarea contabila				Valoarea de inventar, lei	Deprecierea	
				Stocuri		Diferente		Plus	Minus	Plus		Minus	Plus	Minus	Motivul (cod)			
				Faptime	Scriptice	Scriptice	Plus										Minus	Plus
0	1	2	3	4	5	6	7	8	9	10	11	12	13	14				
Strada Castanilor, intersecția cu B-dul Corneiu Coposu																		
90	Teren	67.202/70	mp		70											420		
91	Teren	67.206/100	mp		100											600		
Strada Castanilor, bloc 25, 26																		
92	Teren	67.206/880	mp		880											5280		
Strada Slatioarei, bloc D3, D4																		
93	Teren	67.111/268	mp		268											1608		
Strada Slatioarei, bloc C7																		
94	Teren	67.117/125	mp		125											750		
Strada Slatioarei, bloc D3																		
95	Teren	67.111/218	mp		218											1308		
Strada Slatioarei, bloc D11																		
96	Teren	67.111/95	mp		95											570		
Strada Slatioarei, bloc D1																		
97	Teren	67.104/264	mp		264											1584		
Strada Viitorului, bloc D1, D2																		
98	Teren	67.104/152	mp		152											912		
Comisia de inventariere																		
Numele și prenumele		Lazăr Tiberiu Borsan Doinei		Grosu Ioan Achiz Petru		Gavrilovici Carmen Birniciu Ioan		Condroviță Daniel Kinole Diana		Gestionar (Resp. mijloace fixe)				Contabilitate				
Semnatura																		

Unitatea: Primaria
Municipiului Suceava

LISTA DE INVENTARIERE
data.....2017

Completări la Anexa nr. 18 din HCL nr.40/2017

Pagina 12

Nr.crt	Denumirea bunurilor inventariate	Nr. parcela cadastrală provizorie	U/M	CANTITATI							Pret unitar	Valoarea contabila			Valoarea de inventar, lei	Deprecierea Valoarea Motivul (cod)
				Stocuri	Diferente	Plus	Minus	Plus	Minus	Plus		Minus				
0	1	2	3	4	5	6	7	8	9	10	11	12	13	14		
Strada Săltioarei, bloc C9																
99	Teren	67.126/125	mp	125								750				
Strada Săltioarei, bloc B1																
100	Teren	67.99/200	mp	200								1200				
Strada Stațiunii, bloc E9																
101	Teren	67.21/270	mp	270								1620				
Strada Stațiunii, bloc E10																
102	Teren	67.20/200	mp	200								1200				
Strada Stațiunii, bloc E7																
103	Teren	67.32/90	mp	90								540				
104	Teren	67.32/235	mp	235								1410				
Strada Stațiunii, bloc E11																
105	Teren	67.20/90	mp	90								540				
106	Teren	67.15/100	mp	100								600				
Strada Stațiunii, bloc E11, E12																
107	Teren	67.20/448	mp	448								2688				
Strada Stațiunii, bloc E5, E6																
108	Teren	67.34/65	mp	65								390				
Comisia de inventariere																
Numele și prenumele		Lăzăr Tiberiu Borșan Doinei	Grosu Ioan Achim Petru		Gavrilovici Carmen Birnicu Ioan		Condrovici Daniela Kinole Diana		Gestionar (Resp. mijloace fixe)			Contabilitate				
Semnatura																

Unitatea: Primaria
Municipiului Suceava

LISTA DE INVENTARIERE
data:.....2017

Completări la Anexa nr.18 din HCL nr.40/2017

Pagina 13

Nr.crt	Denumirea bunurilor inventariate	Nr. parcela cadastrala provizorie	U/M	CANTITATI							Pret unitar	Valoarea contabila			Valoarea de inventar, lei	Valoarea Deprecierea Motivul (cod)
				Stocuri	Diferente	Plus	Minus	Plus	Minus	Plus		Minus				
0	1	2	3	4	5	6	7	8	9	10	11	12	13	14		
Strada Victoriei, bloc E13																
109	Teren	67.13/225	mp	225								1350				
Strada Victoriei, bloc E18																
110	Teren	67.43/285	mp	285								1710				
Strada Victoriei, bloc E21																
111	Teren	67.50/140	mp	140								840				
Strada Victoriei, bloc E15																
112	Teren	67.4/45	mp	45								270				
B-dul Corneliu Coposu, bloc 36																
113	Teren	67.202/210	mp	210								1260				
B-dul Corneliu Coposu, bloc 37																
114	Teren	67.262/175	mp	175								1050				
B-dul Corneliu Coposu, bloc 38, 39																
115	Teren	67.265/510	mp	510								3060				
Strada Stațiunii, bloc D6																
116	Teren	67.74/215	mp	215								1290				
Strada Stațiunii, bloc E3																
117	Teren	67.37/145	mp	145								870				
Comisia de inventariere																
Numele și prenumele		Lazăr Tiberiu Borsan Doinei		Grosu Ioan Achim Petru		Gavrilovici Carmen Birnicu Ioan		Kandrovici Daniela Kinole Diana		Gestionar (Resp. mijloace fixe)		Contabilitate				
Semnatura																

Unitatea: Primaria Municipiului Suceava		LISTA DE INVENTARIERE											Compleții la Anexa nr. 18 din HCL nr. 40/2017		Pagina 14			
Magazie		data:2017											Loc de depozitare		Deprecierea			
Nr. crt	Denumirea bunurilor inventariate	Nr. parcela cadastrală provizorie	U/M	CANTITATI							Pret unitar	Valoarea contabila			Valoarea de inventar, lei	Valoarea Motivul (cod)		
				Stocuri		Diferente		Plus				Plus	Minus	Minus				
				Faptime	Scriptice	Plus	Minus											
0	1	2	3	4	5	6	7	8	9	10	11	12	13	14				
	Strada Stațiunii, bloc E10																	
118	Teren	67.63/45	mp		45													
	Strada Stațiunii, bloc C6																	
119	Teren	67.117/155	mp		155													
	Strada Stațiunii, bloc C5																	
120	Teren	67.124/65	mp		65													
	Strada Victoriei, bloc E19, E23																	
121	Teren	67.45/905	mp		905													
	Strada Viitorului, bloc P1																	
122	Teren	67.88/220	mp		220													
123	Teren	67.88/115	mp		115													
	Strada Viitorului, bloc B1																	
124	Teren	67.95/108	mp		108													
125	Teren	67.95/90	mp		90													
	Strada Stațiunii, bloc E1																	
126	Teren	67.63/215	mp		215													
	B-dul Gavril Tudoraș, bloc E2																	
127	Teren	67.63/70	mp		70													
Numele și prenumele		Comisia de inventariere																
Semnatura		Lazar Tiberiu Borșag Doinei	Grosu Ioan Achim Petru	Gavrilovici Carmen Birnicu Ioan	Condrovici Danțel Kinole Diana												Gestionar (Resp. mijloace fixe)	Contabilitate

Unitatea: Primaria
Municipiului Suceava

LISTA DE INVENTARIERE
data:.....2017

Completări la Anexa nr. 18 din HCL nr.40/2017

Pagina 15

Nr.crt	Denumirea bunurilor inventariate	Nr. parcela cadastrala provizorie	U/M	CANTITATI							Pret unitar	Valoarea contabila			Valoarea de inventar, lei	Deprecierea		
				Stocuri		Diferente		Plus	Minus	8		9	10	11		12	13	14
				Faptime	Scriptice	Plus	Minus											
0	1	2	3	4	5	6	7	8	9	10	11	12	13	14				
B-dul Gavril Tudoraș, bloc E4																		
128	Teren	67.63/90	mp					90								540		
B-dul Gavril Tudoraș, bloc B6																		
129	Teren	67.159/140	mp					140								840		
B-dul Gavril Tudoraș, bloc B4																		
130	Teren	67.169/350	mp					350								2100		
131	Teren	67.169/81	mp					81								486		
B-dul Gavril Tudoraș, bloc C4																		
132	Teren	67.124/310	mp					310								1860		
B-dul Gavril Tudoraș, bloc C3																		
133	Teren	67.130/45	mp					45								270		
B-dul Gavril Tudoraș, bloc C10																		
134	Teren	67.134/50	mp					50								300		
135	Teren	67.134/100	mp					100								600		
Strada Măgurei, bloc F15																		
136	Teren	67.54/150	mp					150								900		
Comisia de inventariere																		
Numele și prenumele		Lazăr Tiberiu Borșan Doinei		Grosu Ioan Achim Petru		Gavrilovici Carmen Birnicu Ioan		Condrovici Daniel Kinole Diana		Gestionar (Resp. mijloace fixe)			Contabilitate					
Semnatura																		

Unitatea: Primăria
Municipiului Suceava

LISTA DE INVENTARIERE
data.....2017

Completări la Anexa nr.18 din HCL nr.40/2017

Pagina 16

Nr.crt	Denumirea bunurilor inventariate	Nr. parcela cadastrală provizorie	U/M	CANTITATI							Pret unitar	Valoarea contabila			Valoarea de inventar, lei	Depreciera Valoarea	
				Stocuri	Diferente	Plus	Minus	Plus	Minus	Plus		Minus	Motivul	(cod)			
				1	2	3	4	5	6	7	8	9	10	11	12	13	14
Strada Stejarului, bloc 71,72																	
137	Teren	54.120/321	mp			321									1926		
Strada Stejarului, intersecția cu strada Ion Neculce																	
138	Teren	54.130/145	mp			145									870		
Strada Stejarului, bloc 43, 44																	
139	Teren	54.104/540	mp			540									3240		
Strada Stejarului, bloc 48																	
140	Teren	54.103/120	mp			120									720		
Strada Ion Neculce, bloc 35																	
141	Teren	54.130/90	mp			90									540		
Strada Ion Neculce, bloc 44																	
142	Teren	54.104/72	mp			72									432		
Strada Ion Neculce, bloc 45																	
143	Teren	54.104/50	mp			50									300		
Strada Ion Neculce, bloc 28																	
144	Teren	54.203/85	mp			85									510		
Strada Ion Neculce, bloc 21																	
145	Teren	54.203/500	mp			500									3000		
Strada Narciselor, bloc 84																	
146	Teren	54.7175	mp			75									450		
Comisia de inventariere																	
Numele și prenumele				Lazar Tiberiu Borsan Doinel		Grosu Ioan Achim Petru		Gavrilovici Carmen Birnicu Ioan		Kinoles Daniela		Gestionar (Resp. mijloace fixe)			Contabilitate		
Semnatura																	

Unitatea: Primaria
Municipiului Suceava

LISTA DE INVENTARIERE
data:.....2017

Completări la Anexa nr. 18 din HCL nr 40/2017

Pagina 17

Nr.crt	Denumirea bunurilor inventariate	Nr. parcela cadastrală provizorie	U/M	CANTITATI			Pret unitar	Valoarea contabila			Valoarea de inventar, lei	Deprecierea Valoarea Motivul (cod)			
				Stocuri	Diferente	Pret unitar		Plus	Minus	Plus			Minus		
				Faprice	Scriptice	Plus	Minus								
0	1	2	3	4	5	6	7	8	9	10	11	12	13	14	
Strada Narciselor, bloc 57															
147	Teren	54.4/125	mp									450			
Strada Narciselor, bloc 56															
148	Teren	54.32/407	mp									2442			
Strada Narciselor, bloc 82B															
149	Teren	54.32/870	mp									5220			
Strada Vișinilor, bl.52															
150	Teren	54.81/60	mp									360			
151	Teren	54.81/81	mp									486			
Strada Dimitrie Cantemir, intersecția cu strada Grigore Ureche															
152	Teren	54.163/500	mp									3000			
Strada Octav Băncilă, bloc 47															
153	Teren	54.110/95	mp									570			
Strada Octav Băncilă, bloc 47 A															
154	Teren	54.110/126	mp									756			
Strada Mircea Turcanu, bloc 30															
155	Teren	54.144/100	mp									600			
Strada Narciselor, bloc 86															
156	Teren	55.286/79	mp									474			
Comisia de inventariere															
Numele și prenumele				Lazăr Tiberiu Borșan Doinei	Grosu Ioan Achim Petru	Gavrilovici Carmen Birnicu Ioan	Condrovici Daniela Kinole Diana	Gestionar (Resp. mijloace fixe)						Contabilitate	
Semnatura															

Unitatea: Primaria
Municipiului Suceava

LISTA DE INVENTARIERE
data.....2017

Completări la Anexa nr. 18 din HCL nr.40/2017

Pagina 18

Nr.crt	Denumirea bunurilor inventariate	Nr. parcela cadastrala provizorie	U/M	CANTITATI							Pret unitar	Valoarea contabila			Valoarea de inventar, lei	Deprecierea Valoarea Motivul (cod)	
				Stocuri	Diferente	Plus	Minus	Valoarea	Plus	Minus		13	14				
0	1	2	3	4	5	6	7	8	9	10	11	12	13	14			
Strada Narciselor, bloc 82, 83																	
157	Teren	54.8/342	imp	342								2052					
Strada Narciselor, bloc 83																	
158	Teren	54.8/48	mp	48								288					
Strada Narciselor, bloc 88																	
159	Teren	62.251/38	mp	38								228					
Strada Narciselor, bloc 82A																	
160	Teren	54.14/315	mp	315								1890					
Strada Dimitrie Cantemir, Protecția copilului																	
161	Teren	55.207/125	mp	125								750					
Strada Dimitrie Cantemir, Bloc Belvedere																	
162	Teren	55.207/75	mp	75								450					
163	Teren	55.207/200	mp	200								1200					
164	Teren	55.207/133	mp	133								798					
Strada Dimitrie Cantemir, Bloc 89, A1																	
165	Teren	55.209/400	imp	400								28000					
Strada Stejarului, bloc 59, 68, 70																	
166	Teren	55.93/731	mp	731								4386					
Comisia de inventariere																	
Numele și prenumele				Lazăr Tiberiu Borșan Doinei		Grosu Ioan Achim Petru		Gavrilovici Carmen Birnicu Ioan		Condrovici Daniel Kinole Diana		Gestionar (Resp. mijloace fixe)			Contabilitate		
Semnatura																	

Unitatea: Primaria Municipiului Suceava		LISTA DE INVENTARIERE data:.....2017										Completări la Anexa nr. 18 din HCL nr.40/2017			Pagina 19
Nr.crt	Denumirea bunurilor inventariate	Nr. parcela cadastrala provizorie	U/M	CANTITATI					Pret unitar	Valoarea contabila			Valoarea de inventar, lei	Deprecierea Valoarea Motivul (cod)	
				Stocuri	Diferente	Plus	Minus			Valoarea	Diferente	Minus			
0	1	2	3	Faprice	Scriptice	5	6	7	8	9	10	11	12	13	14
Strada Teodor Stefanelli, bloc 7															
167	Teren	48.178/150	mp							150					900
168	Teren	48.178/2016	mp							200					1200
Strada Prunului, Liceul de Artă															
169	Teren	50.8/50	mp							50					30
Strada Ana Ipătescu nr.19															
170	Teren	50.31/68	mp							68					408
Strada Veronica Micle nr.15, bloc 17															
171	Teren	52.299/120	mp							120					8400
Strada Veronica Micle nr.11, bloc 19															
172	Teren	52.299/108	mp							108					7560
Strada Veronica Micle nr.9, bloc 20															
173	Teren	52.299/147	mp							147					10290
Strada Veronica Micle nr.7, bloc 21															
174	Teren	52.299/90	mp							90					6300
Strada I.Ghe. Sbierea vis-a-vis bloc T2															
175	Teren	52.299/246	mp							246					23270
Strada I.Ghe. Sbierea, bloc 18															
176	Teren	52.299/99	mp							99					9405
Comisia de inventariere															
Numele și prenumele		Lazăr Tiberiu Borșan Doinei		Grosu Ioan Achim Petru		Gavrilovici Carmen Birnicu Ioan		Condrovici Daniela Kinole Diana		Gestionar (Resp. mijloace fixe)			Contabilitate		
Semnatura															

Unitatea: Primaria Municipiului Suceava		LISTA DE INVENTARIERE											Completări la Anexa nr. 18 din HCL nr.40/2017		Pagina 20		
Magazie		data.....2017											Loc de depozitare				
Nr.crt	Denumirea bunurilor inventariate	Nr. parcela cadastrală provizorie	U/M	CANTITATI							Pret unitar	Valoarea contabila			Valoarea de inventar, lei	Deprecierea Valoarea	
				Stocuri	Diferente	Plus	Minus	8	Valoarea	Diferente		Minus	12	Motivul (cod)		13	14
0	1	2	3	Faptime	Scriptice	5	6	7	8	9	10	11	12	13	14		
B-dul George Enescu, Biserica Trei Ierarhi																	
177	Teren	55.114/121	mp	121													
B-dul George Enescu, bloc E73																	
178	Teren	55.107/300	mp	300													
B-dul George Enescu, bloc 36A																	
179	Teren	55.106/300	mp	300													
B-dul George Enescu, lateral bloc D72																	
180	Teren	55.106/73	mp	73													
B-dul George Enescu, nr.30, fața P.T.																	
181	Teren	55.102/92	mp	92													
B-dul George Enescu, nr.30, bloc E71																	
182	Teren	55.102/120	mp	120													
B-dul George Enescu, lateral bloc G69																	
183	Teren	55.102/77	mp	77													
B-dul George Enescu, lateral bloc E67-E66																	
184	Teren	55.193/145	mp	145													
B-dul George Enescu, nr.18, bloc E65																	
185	Teren	55.193/800	mp	800													
B-dul George Enescu, Cămin copii nr.1																	
186	Teren	55.153/60	mp	60													
Comisia de inventariere																	
Numele și prenumele		Lazăr Tiberiu Borșan Doinel	Grosu Ioan Achim Petru	Gavrilovici Carmen Birnicu Ioan	Condrovici Daniela Kinole Diana												
Semnatura																	
Gestionar (Resp. mijloace fixe)											Contabilitate						

Unitatea: Primaria
Municipiului Suceava

LISTA DE INVENTARIERE
data.....2017

Completări la Anexa nr. 18 din HCL nr.40/2017

Pagina 21

Nr.crt	Denumirea bunurilor inventariate	Nr. parcela cadastrală provizorie	U/M	CANTITATI					Pret unitar	Valoarea contabila			Valoarea de inventar, lei	Depreciera Valoarea Motivul (cod)		
				Stocuri	Diferente	Plus	Minus	Valoarea		Diferente	Minus					
0	1	2	3	Faptime	Scriptice	Plus	Minus	8	9	10	11	12	13	14		
B-dul George Enescu, nr.12, bloc 112A																
187	Teren	55.164/216	mp	216								1296				
188	Teren	55.164/58	mp	58								348				
B-dul George Enescu, lateral bloc 112-114																
189	Teren	55.170/350	mp	350								2100				
B-dul George Enescu, spate bloc T95																
190	Teren	55.174/364	mp	364								2184				
Aleea Lalelelor, latura bloc 108																
191	Teren	55.144/85	mp	85								8075				
Aleea Lalelelor, latura bloc 109																
192	Teren	55.138/67	mp	67								402				
193	Teren	55.179/117	mp	117								8190				
Aleea Lalelelor, latura bloc 107																
194	Teren	55.124/84	mp	84								5880				
Aleea Lalelelor nr.44, spate bloc T94																
195	Teren	55.115/160	mp	160								11200				
Aleea Lalelelor lateral bloc 102-104																
196	Teren	55.122/180	mp	180								12600				
Aleea Lalelelor lateral bloc 99																
197	Teren	55.116/81	mp	81								486				
Comisia de inventariere																
Numele și prenumele				Gestionar (Resp. mijloace fixe)											Contabilitate	
Semnatura																

Lazăr Tiberiu
Borșan Doinei

Grosu Ioan
Achizț Petru

Gavrilovici Carmen
Birnicu Ioan

Condrovici Daniel
Kinole Diana

Unitatea: Primaria
Municipiului Suceava

LISTA DE INVENTARIERE
data:.....2017

Completări la Anexa nr. 18 din HCL nr.40/2017

Pagina 22

Nr.crt	Denumirea bunurilor inventariate	Nr. parcela cadastrală provizorie	U/M	CANTITATI							Pret unitar	Valoarea contabila			Valoarea de inventar, lei	Deprecierea Valoarea	
				Stocuri	Diferente	Plus	Minus	9	10	11		12	13	14			
																Faprice	Scriptice
0	1	2	3	4	5	6	7	8	9	10	11	12	13	14			
Aleea Lalelelor, spate bloc 100																	
198	Teren	55.185/108	mp	108								648					
Aleea Lalelelor, spate bloc 60																	
199	Teren	55.118/80	mp	80								480					
Aleea Lalelelor, spate C.T. bloc 100																	
200	Teren	55.185/60	mp	60								360					
Aleea Jupiter, fața Școlii Gimnaziale nr.8																	
201	Teren	55.150/155	mp	155								10850					
Aleea Jupiter, lateral bloc 121																	
202	Teren	55.92/95	mp	95								6650					
Aleea Jupiter, lateral bloc 129																	
203	Teren	55.76/170	mp	170								1020					
Aleea Jupiter nr.7, lateral bloc 126																	
204	Teren	55.70/243	mp	243								17010					
Aleea Jupiter nr.5, lateral bloc 123																	
205	Teren	55.66/310	mp	310								1860					
Aleea Jupiter nr.6, lateral bloc 120																	
206	Teren	55.66/85	mp	85								5950					
Aleea Jupiter, lateral bloc 129																	
207	Teren	55.63/90	mp	90								6400					

Comisia de inventariere

Gestionar (Resp. mijloace fixe)

Contabilitate

Numele și prenumele

Lazăr Tiberiu
Borșan Doinei

Grosu Ioan
Achța Petru

Gavrilovici Carmen
Birnicu Ioan

Condrovici Daniela
Kinoie Diana

Semnatura

Unitatea: Primaria
Municipiului Suceava

LISTA DE INVENTARIERE
data.....2017

Completări la Anexa nr.18 din HCL nr.40/2017

Pagina 23

Nr-ct	Denumirea bunurilor inventariate	Nr. parcela cadastrală provizorie	U/M	CANTITATI					Pret unitar	Valoarea contabila			Valoarea de inventar, lei	Deprecieria Valoarea	
				Stocuri	Diferente	Plus	Minus	Valoarea		Plus	Minus	Motivul (cod)			
0	1	2	3	Faplice	Scriptice	6	7	8	9	10	11	12	13	14	
Aleea Jupiter, PT bloc 120															
208	Teren	55.63/55	mp					55						3850	
Aleea Jupiter, lateral bloc 120															
209	Teren	55.57/81	mp					81						486	
Aleea Jupiter nr.2, lateral bloc 118															
210	Teren	55.57/160	mp					160						960	
B-dul George Enescu nr.15, bloc T33															
211	Teren	68.164/325	mp					325						1950	
B-dul George Enescu nr.21, lateral bloc G40															
212	Teren	68.78/110	mp					110						660	
B-dul George Enescu nr.25, bloc T43															
213	Teren	68.76/280	mp					280						19600	
B-dul George Enescu nr.21, lateral bloc D1															
214	Teren	68.301/100	mp					100						600	
Strada Zorilor, fața blocului E30															
215	Teren	68.150/175	mp					175						1050	
Strada Zorilor, nr.9, bloc T29															
216	Teren	68.150/90	mp					90						540	
Strada Zorilor, nr.7, bloc E16															
217	Teren	68.196/115	mp					115						690	
Comisia de inventariere															
Numele și prenumele				Lazar Tiberiu Borșan Doinei		Grosu Ioan Achim Petru		Gavrilovici Carmen Birnicu Ioan		Condrovici Daniela Kinole Diana		Gestionar (Resp. mijloace fixe)			
Semnatura												Contabilitate			

Unitatea: Primaria
Municipiului Suceava

LISTA DE INVENTARIERE
data:.....2017

Completări la Anexa nr. 18 din HCL nr.40/2017

Pagina 24

Nr crt	Denumirea bunurilor inventariate	Nr. parcela cadastrala provizorie	U/M	CANTITATI							Pret unitar	Valoarea contabila			Valoarea de inventar, lei	Deprecierea Valoarea		
				Stocuri	Diferente	Plus	Minus	9	10	11		12	13	14				
																Faprice	Scriptice	Plus
0	1	2	3	4	5	6	7	8	9	10	11	12	13	14				
Strada Zorilor, lateral bloc T48																		
218	Teren	68.65/135	mp	135								9450						
Strada Zorilor, lateral bloc G45																		
219	Teren	68.67/69	mp	69								414						
Strada Zorilor, lateral bloc E46																		
220	Teren	68.67/40	mp	40								240						
Strada Zorilor, lateral bloc E56A																		
221	Teren	68.96/185	mp	185								1110						
Strada Zorilor, lateral bloc E24																		
222	Teren	68.96/25	mp	25								150						
Strada Zorilor, bloc E24- E25																		
223	Teren	68.96/55	mp	55								330						
Strada Zorilor, bloc E25- E26																		
224	Teren	68.98/70	mp	70								420						
Strada Zorilor, lateral bloc E26																		
225	Teren	68.98/60	mp	60								36						
Strada Zorilor, lateral bloc E27																		
226	Teren	68.101/36	mp	36								216						
Strada Zorilor, fața Grădiniței																		
227	Teren	68.103/50	mp	50								3500						
Comisia de inventariere																		
Numele și prenumele				Lazăr Tiberiu Borșan Doineț		Grosu Ioan Achim, Petru		Gavrilovici Carmen Birnicu Ioan		Condrovici Daniela Kinole Diana		Gestionar (Resp. mijloace fixe)					Contabilitate	
Semnatura																		

Unitatea: Primaria
Municipiului Suceava

LISTA DE INVENTARIERE
data:2017

Completări la Anexa nr.18 din HCL nr.40/2017

Pagina 25

Nr.crt	Denumirea bunurilor inventariate	Nr. parcela cadastrala provizorie	U/M	CANTITATI							Pret unitar	Valoarea contabila			Valoarea de inventar, lei	Deprecierea Valoarea Motivul (cod)	
				Stocuri		Diferente		Plus	Minus	Diferente		Plus	Minus				
				Faprice	Sciprice	Sciprice	Plus							Minus			
0	1	2	3	4	5	6	7	8	9	10	11	12	13	14			
Strada Zorilor, lateral bloc G31																	
228	Teren	68.169/120	mp						120						720		
Strada Zorilor, spate bloc T32																	
229	Teren	68.172/79	mp						79						474		
Strada Zorilor, fața bloc E9																	
230	Teren	68.173/560	mp						560						39200		
Strada Zorilor nr.2, bloc G31																	
231	Teren	68.150/162	mp						162						972		
Strada Zorilor nr.1, lateral bloc D10																	
232	Teren	68.183/165	mp						165						990		
Strada Zorilor nr.3, bloc E11																	
233	Teren	68.186/36	mp						36						216		
234	Teren	68.186/105	mp						105						630		
Strada Lazăr Vicol, bloc E46-E47																	
235	Teren	68.67/864	mp						864						5184		
Strada Lazăr Vicol nr.3, bloc E44																	
236	Teren	68.76/204	mp						204						1224		
Strada Lazăr Vicol nr.1, bloc E47																	
237	Teren	68.67/68	mp						68						408		
238	Teren	68.67/45	mp						45						270		
Comisia de inventariere																	
Numele și prenumele				Lazăr Tiberiu Borsan Doinei		Grosu Ioan Achim Petru		Gavrilovici Carmen Birnicu Ioan		Condrovici Daniel Kinole Diana		Gestionar (Resp. mijloace fixe)				Contabilitate	
Semnatura																	

Unitatea: Primaria
Municipiului Suceava

LISTA DE INVENTARIERE
data.....2017

Completări la Anexa nr.18 din HCL nr 40/2017

Pagina 26

Nr.crt	Denumirea bunurilor inventariate	Nr. parcela cadastrală provizorie	U/M	CANTITATI							Pret unitar	Valoarea contabila			Valoarea de inventar, lei	Deprecierea Valoarea Motivul (cod)
				Stocuri	Diferente	Plus	Minus	Valoarea	Diferente	Plus		Minus				
0	1	2	3	Faprice	Scriptice	6	7	8	9	10	11	12	13	14		
	Strada Lazăr Vicol nr.4, bloc E56bis															
239	Teren	68.108/105	mp						105						630	
	Strada Lazăr Vicol nr.4, bloc E56bis															
240	Teren	68.90/102	mp						102						612	
	Strada Lazăr Vicol nr.3, fața bloc E44															
241	Teren	68.76/59	mp						59						354	
242	Teren	68.83/135	mp						135						810	
	Strada Lazăr Vicol nr.9, bloc E39 spate															
243	Teren	68.77/250	mp						250						1500	
	Strada Lazăr Vicol, lateral bloc E42															
244	Teren	68.77/68	mp						68						408	
	Strada Lazăr Vicol nr.9, bloc E39 fața															
245	Teren	68.77/108	mp						108						648	
	Strada Lazăr Vicol nr.4, bloc E56 bis fața															
246	Teren	68.108/40	mp						40						240	
247	Teren	68.108/30	mp						30						180	
248	Teren	68.108/63	mp						63						378	
	Strada Lazăr Vicol, bloc T38 spate															
249	Teren	68.88/45	mp						63						3150	
Comisia de inventariere																
Numele și prenumele				Lazăr Tiberiu	Grosu Ioan	Gavrilovici Carmen	Condrovici Daniela									
Semnatura				Borsan Doinei	Achim-Petru	Birnicu Ioan	Kinole Diana									
Gestionar (Resp. mijloace fixe)										Contabilitate						

Unitatea: Primaria
Municipiului Suceava

LISTA DE INVENTARIERE
data.....2017

Completări la Anexa nr. 18 din HCL nr.40/2017

Pagina 27

Nr.crt	Denumirea bunurilor inventariate	Nr. parcela cadastrală provizorie	U/M	CANTITATI							Pret unitar	Valoarea contabila			Valoarea de inventar, lei	Deprecierea Valoarea Motivul (cod)
				Stocuri	Diferente	Plus	Minus	Plus	Minus	Plus		Minus				
0	1	2	3	4	5	6	7	8	9	10	11	12	13	14		
Strada Lazăr Vicol nr.4, bloc E30																
250	Teren	68.150/85	mp	85								8075				
Strada Lazăr Vicol, lateral bloc E30 C.T.																
251	Teren	68.150/63	mp	63								378				
Strada Lazăr Vicol, bloc T29 spate																
252	Teren	68.150/113	mp	113								678				
Strada Alea Venus nr.6, bloc E6 față																
253	Teren	68.284/180	mp	180								1080				
254	Teren	68.284/63	mp	63								4410				
Strada Alea Venus nr.1, bloc E111																
255	Teren	68.284/64	mp	64								4480				
256	Teren	68.284/49	mp	49								3430				
257	Teren	68.284/33	mp	33								2310				
Strada Alea Venus nr.6, bloc E6																
258	Teren	68.291/81	mp	81								486				
Strada Alea Saturn nr.7, bloc E14																
259	Teren	68.190/36	mp	36								216				
Strada Alea Saturn nr.3, bloc E22																
260	Teren	68.201/81	mp	81								486				
Comisia de inventariere																
Numele și prenumele				Gestionar (Resp. mijloace fixe)											Contabilitate	
Semnatura																

Lazăr Tiberiu
Borșan Doinei

Grosu Ioan
Achiș/Petru

Gavrilovici Carmen
Birnicu Ioan

Condroyici Danzel
Kinoie Diana

Nr.crt	Denumirea bunurilor inventariate	Nr. parcela cadastrala provizorie	U/M	CANTITATI							Pret unitar	Valoarea contabila			Valoarea de inventar, lei	Deprecierea Valoarea Motivul (cod)			
				Stocuri		Diferente		Plus	Minus	8		Valoarea	Diferente				12	13	14
				Faptice	Scriptice	Plus	Minus						9	10					
0	1	2	3	4	5	6	7	8	9	10	11	12	13	14					
Strada Luceafărului, lateral bloc T49																			
261	Teren	68.62/57	mp		57							342							
Strada Luceafărului nr.8, bloc E50																			
262	Teren	68.53/104	mp	104								7280							
Strada Luceafărului nr.3, bloc E53																			
263	Teren	68.44/325	mp		325							22750							
Strada Luceafărului nr.3, lateral bloc E53																			
264	Teren	68.54/45	mp		45							270							
Strada Luceafărului nr.1, lateral bloc E54																			
265	Teren	68.40/138	mp		138							828							
Strada Luceafărului nr.4, bloc E52																			
266	Teren	68.58/90	mp		90							540							
Strada Luceafărului nr.2, bloc E55																			
267	Teren	68.27/57	mp		57							342							
268	Teren	68.27/54	mp		54							324							
269	Teren	68.31/108	mp		108							648							
Strada Luceafărului nr.1, bloc E54																			
270	Teren	68.41/32	mp		32							192							
Strada Luceafărului, bloc T57 spate																			
271	Teren	68.49/36	mp		36							216							
Comisia de inventariere																			
Numele si prenumele				Lazăr Tiberiu Borsan Doinei		Grosu Ioan Achur Petru		Gavrilovici Carmen Birnicu Ioan		Condrovici Daniel Kinole Dima		Gestionar (Resp. mijloace fixe)				Contabilitate			
Semnatura																			

Unitatea: Primaria
Municipiului Suceava

LISTA DE INVENTARIERE
data.....2017

Completări la Anexa nr. 18 din HCL nr.40/2017

Pagina 29

Nr.crt	Denumirea bunurilor inventariate	Nr. parcela cadastrală provizorie	U/M	CANTITATI							Pret unitar	Valoarea contabila			Valoarea de inventar, lei	Deprecierea Valoarea Motivul (cod)	
				Stocuri	Diferente	Plus	Minus	Plus	Minus	Plus		Minus	Plus	Minus			
0	1	2	3	4	5	6	7	8	9	10	11	12	13	14			
Strada Luceafărului nr.12, bloc E58																	
272	Teren	68.45/150	mp	150													
Strada Luceafărului nr.3, bloc E53																	
273	Teren	68.43/46	mp	46													
Strada Luceafărului, intrare bloc E53- E54																	
274	Teren	68.42/88	mp	88													
Strada Luceafărului nr.5, lateral bloc E59																	
275	Teren	68.21/50	mp	50													
Strada Luceafărului nr.5, bloc E59																	
276	Teren	68.21/84	mp	84													
Strada Luceafărului nr.13, bloc E60																	
277	Teren	68.10/50	mp	50													
Strada Luceafărului nr.20, bloc E81 lateral																	
278	Teren	68.13/114	mp	114													
B-dul George Enescu nr.24, bloc H6																	
279	Teren	69.240/134	mp	134													
Strada Oituz nr.29, bloc I 18B																	
280	Teren	69.224/135	mp	135													
Strada Oituz nr.26, bloc H7																	
281	Teren	69.230/203	mp	203													
Comisia de inventariere																	
Numele și prenumele				Lazăr Tiberiu Borsan Doinei		Grosu Ioan Achiaș Petru		Gavrilovici Carmen Birnicu Ioan 7/14		Condroyeci Daniela Kinole Diana		Gestionar (Resp. mijloace fixe)		Contabilitate			
Semnatura																	

Nr. crt	Denumirea bunurilor inventariate	Nr. parcela cadastrală provizorie	U/M	CANTITATI							Pret unitar	Valoarea contabila			Valoarea de inventar, lei	Deprecierea				
				Stocuri	Diferente	Plus	Minus	9	Diferente			Motivul (cod)								
									Fapdice	Scriptice			10	11		13	14			
0	1	2	3	4	5	6	7	8	9	10	11	12	13	14						
	Strada Oituz nr.22, bloc M4/3																			
282	Teren	69.267/92	mp						92							352				
	Strada Oituz nr.19, bloc M5-P.T.																			
283	Teren	69.207/88	mp						88							528				
	Strada Prof. Leca Morariu nr.7, bloc B3																			
284	Teren	69.60/66	mp						66							396				
	Strada Prof. Leca Morariu nr.5, bloc B2																			
285	Teren	69.69/43	mp						43							258				
286	Teren	69.69/61	mp						61							366				
287	Teren	69.69/104	mp						104							624				
	Strada Miron Costin, bloc 8																			
288	Teren	69.243/99	mp						99							594				
	Strada Miron Costin, bloc A12																			
289	Teren	69.250/365	mp						365							2190				
	Strada Miron Costin, bloc A11																			
290	Teren	69.249/50	mp						50							4750				
291	Teren	69.249/150	mp						150							14250				
	Strada Prof. Leca Morariu, bloc C1																			
292	Teren	69.132/75	mp						75							5250				
Comisia de inventariere																				
Numele și prenumele				Lazăr Tiberiu Borșan Doinel	Grosu Ioan Achim Petru	Gavrilovici Carmen Birnicu Ioan	Condrovici Daniel Kinole Diana	Gestionar (Resp. mijloace fixe)									Contabilitate			
Semnatura																				

Unitatea: Primaria Municipiului Suceava		LISTA DE INVENTARIERE											Completări la Anexa nr. 18 din HCL nr.40/2017			Pagina 31
Magazie		data:.....2017											Loc de depozitare			
Nr.crt	Denumirea bunurilor inventariate	Nr. parcela cadastrala provizorie	U/M	CANTITATI							Pret unitar	Valoarea contabila			Valoarea de inventar, lei	Deprecierea Valoarea Motivul (cod)
				Stocuri	Diferente	Plus		Minus		Valoarea		Diferente		Valoarea		
0	1	2	3	Faptime	Scriptice	6	7	8	9	10	11	12	13	14		
Strada Prof. Leca Morariu nr.30																
293	Teren	69.162/153	mp	153												
Strada Prof. Leca Morariu, bloc B4																
294	Teren	69.112/50	mp	50												
295	Teren	69.60/57	mp	57												
Strada Prof. Leca Morariu, bloc B5																
296	Teren	69.48/195	mp	195												
Strada Prof. Leca Morariu, bloc B6																
297	Teren	69.44/211	mp	211												
Strada Prof. Leca Morariu, bloc D2																
298	Teren	69.168/189	mp	189												
Strada Prof. Leca Morariu, bloc D3																
299	Teren	69.173/100	mp	100												
Strada Prof. Leca Morariu, bloc D4																
300	Teren	69.174/150	mp	150												
Strada Prof. Leca Morariu, bloc A8																
301	Teren	69.173/108	mp	108												
Strada Ștefan cel Mare, bloc A2																
302	Teren	72.111/2500	mp	2500												
Numele și prenumele		Comisia de inventariere														
Semnatura		Lazăr Tiberiu Borsan Doinei	Grosu Ioan Achim Petru	Gavrilovici Carmen Birnicu Ioan	Condrovici Daniel Kinole Diana											
		Gestionar (Resp. mijloace fixe)														Contabilitate
																15000

Unitatea: Primaria
Municipiului Suceava

LISTA DE INVENTARIERE
data:.....2017

Completări la Anexa nr. 18 din HCL nr.40/2017

Pagina 32





Nr.crt	Denumirea bunurilor inventariate	Nr. parcela cadastrala provizorie	U/M	CANTITATI							Pret unitar	Valoarea contabila			Valoarea de inventar, lei	Deprecierea Valoarea		
				Stocuri		Diferente		Plus	Minus	8		9	10	11		12	13	14
				Faplice	Scriptice	Scriptice	Plus											
0	1	2	3	4	5	6	7	8	9	10	11	12	13	14				
Strada Oituz, bloc A6																		
303	Teren	69.103/45	mp	45								270						
Strada Oituz nr.26																		
304	Teren	70.110/20	mp	20								120						
Strada 6 Noiembrie nr.14																		
305	Teren	70.295/210	mp	210								1260						
Strada 6 Noiembrie, bloc T5																		
306	Teren	70.216/60	mp	60								360						
307	Teren	70.222/45	mp	45								270						
308	Teren	70.222/130	mp	130								780						
309	Teren	70.229/54	mp	54								324						
Strada Mărășești, bloc T1																		
310	Teren	70.39/168	mp	168								15960						
Strada Mărășești, bloc T3																		
311	Teren	70.94/108	mp	108								648						
Strada Mărășești, bloc A2																		
312	Teren	70.165/126	mp	126								756						
313	Teren	70.166/252	mp	252								1512						
Strada Mărășești, bloc A3																		
314	Teren	70.153/351	mp	351								2106						
Comisia de inventariere																		
Numele și prenumele				Lazar Tiberiu Boșan Doinel		Grosu Ioan Achim Petru		Gavrilovici Carmen Birnicu Ioan		Condrovici Daniel Kinole Diana		Gestionar (Resp. mijloace fixe)			Contabilitate			
Semnatura																		

Unitatea: Primaria
Municipiului Suceava

LISTA DE INVENTARIERE
data:.....2017

Completări la Anexa nr. 18 din HCL nr. 40/2017

Pagina 33

Nr crt	Denumirea bunurilor inventariate	Nr. parcela cadastrală provizorie	U/M	CANTITATI							Pret unitar	Valoarea contabila			Valoarea de inventar, lei	Deprecierea		
				Stocuri		Diferente		Plus	Minus	8		Valoarea	Diferente			Motivul (cod)		
				Faprice	Scriptice	Plus	Minus						9	Plus			Minus	12
0	1	2	3	4	5	6	7	8	9	10	11	12	13	14				
	Strada Mărășești, bloc A3																	
315	Teren	70.161/42	mp						42							252		
	Strada Mărășești, bloc A4																	
316	Teren	70.141/240	mp						240							1440		
	Strada Mărășești, bloc T2																	
317	Teren	70.131/126	mp						126							756		
	Strada Mărășești, bloc A5																	
318	Teren	70.128/125	mp						125							750		
	Strada Mărășești, bloc A6																	
319	Teren	70.117/263	mp						263							1578		
	Strada Mihai Viteazul nr.29																	
320	Teren	71.8/198	mp						198							1188		
	Strada Mihai Viteazul nr.20																	
321	Teren	70.273/50	mp						50							300		
	Strada Slt. Alexandru Lenceanu nr.3																	
322	Teren	71.131/38	mp						38							2660		
	Strada Republicii nr.14																	
323	Teren	71.79/100	mp						100							600		
	Strada Anastasie Crimca nr.60																	
324	Teren	71.40/177	mp						177							1062		
Comisia de inventariere																		
Numele și prenumele				Lazăr Tiberiu Borșan Doinel	Grosu Ioan Achim Petru	Gavrilovici Carmen Birnicu Ioan	Kinole Diana										Gestionar (Resp. mijloace fixe)	Contabilitate
Semnatura																		

Unitatea: Primaria
Municipiului Suceava

LISTA DE INVENTARIERE
data:.....2017

Completări la Anexa nr. 18 din HCL nr.40/2017

Pagina 34

Nr.crt	Denumirea bunurilor inventariate	Nr. parcela cadastrală provizorie	U/M	CANTITATI							Pret unitar	Valoarea contabila			Valoarea de inventar, lei	Deprecierea		
				Stocuri		Diferente		8	9	Diferente		de inventar, lei	Valoarea	Motivul (cod)				
				4	5	6	7			Plus						Minus	11	12
0	1	2	3	4	5	6	7	8	9	10	11	12	13	14				
Strada Anastasie Crimca nr.74																		
325	Teren	71.28/72	mp						72							432		
Strada Mihai Viteazul nr.4																		
326	Teren	71.179/285	mp						285							19950		
Strada Mihai Viteazul nr.2																		
327	Teren	71.179/144	mp						144							10080		
Strada Mitropoliei -Șomaj																		
328	Teren	72.374/215	mp						215							1290		
Strada Samoii Isopescu - Colegiul Tehnic Samoii Isopescu																		
329	Teren	72.298/120	mp						120							8400		
Strada Samoii Isopescu - bloc M																		
330	Teren	72.328/90	mp						90							6300		
331	Teren	72.323/91	mp						91							8645		
332	Teren	72.323/75	mp						75							7125		
Strada Ștefan Dracinschi - bloc I I																		
333	Teren	72.170/80	mp						80							480		
334	Teren	72.169/160	mp						160							11200		
Strada Alexandru cel Bun - bloc H2, H3																		
335	Teren	72.104/192	mp						192							1152		
Comisia de inventariere																		
Numele și prenumele		Lazăr Tiberiu Bogdan Doinel		Grosu Ioan Achint Petru		Gavrilovici Carmen Birnicu Ioan		Condrovici Daniel Kinole Diana		Gestionar (Resp. mijloace fixe)							Contabilitate	
Semnatura																		

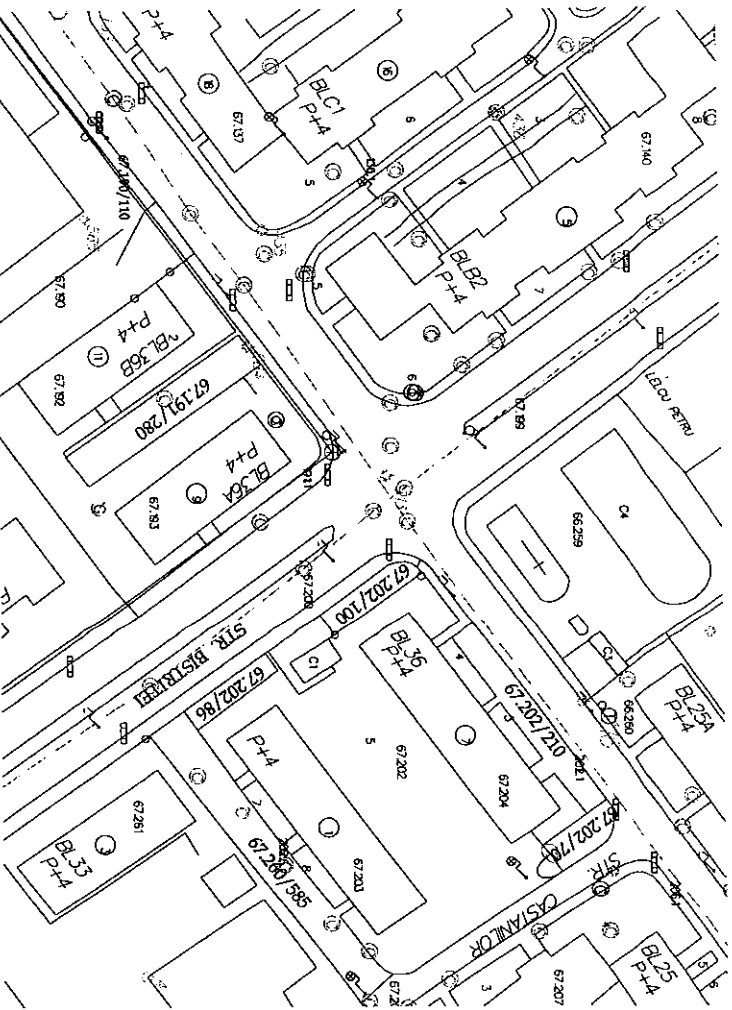
Nr. crt	Denumirea bunurilor inventariate	Nr. parcela cadastrală provizorie	U/M	CANTITATI							Pret unitar	Valoarea contabila			Valoarea de inventar, lei	Deprecierea		
				Stocuri		Diferente		8	9	Diferente		12	13	14				
				Faprice	Scriptice	Plus	Minus			Plus						Minus	Valoarea	Valoarea
0	1	2	3	4	5	6	7	8	9	10	11	12	13	14				
Strada Alexandru cel Bun - bloc K																		
336	Teren	72.213/80	mp	80									480					
Strada Tipografiei, bloc A4																		
337	Teren	72.197/100	mp	100									7000					
Strada Ștefan Tomșa, bloc C5																		
338	Teren	72.126/135	mp	135									810					
Strada Ștefan Tomșa, bloc B3																		
339	Teren	72.144/72	mp	72									432					
Strada Ștefan Tomșa, bloc A3																		
340	Teren	72.138/475	mp	475									2850					
Strada Ștefan Dracinschi, bloc B1																		
341	Teren	72.144/85	mp	85									510					
Strada Ștefan Dracinschi, bloc C1																		
342	Teren	72.141/90	mp	90									540					
Comisia de inventariere																		
Numele și prenumele				Gestionar (Resp. mijloace fixe)													Contabilitate	
Lazăr Tiberiu Borșan Doinei				Grosu Ioan Achim Petru														
Semnatura				Gavrilovici Carmen Birnicu Ioan													Kinole Diana	

PLAN DE SITUATIE
SCARA 1 : 1000

PRIMAR
ION LUNGU
SECRETAR MUNICIPIU
IOAN CIOTAC

Adresa amplasament: str. Bistriei Sector cadastral 67

Situatia juridică a terenului:
Terenul în suprafață totală de 186 mp., identic cu parcelele cadastrale nr. 67.202/100 în suprafață de 100 mp. și nr. 67.202/186 în suprafață de 86 mp este proprietatea municipiului Suceava - domeniul: privat (parcări existente).



NOTĂ. Planul de situație a fost solicitat de Serviciul Administrare Străzi - modernizare parcuri.
Intocmit: Birnicu

Data :21 07.2017

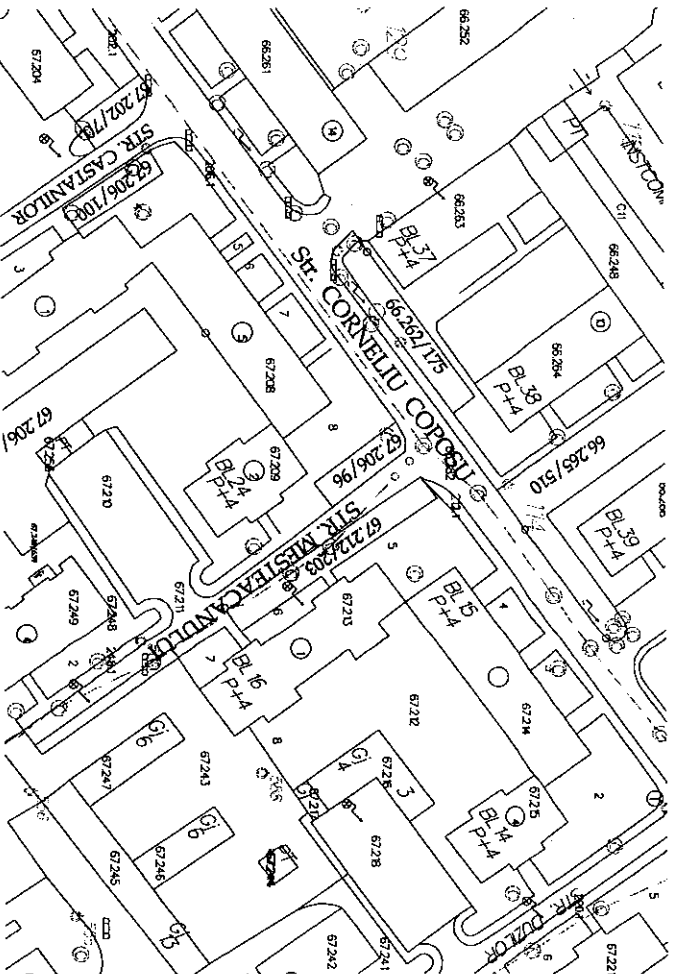
Șef serviciu: I. Florinșean

PLAN DE SITUATIE
SCARA 1 : 1000

VIZAT:
PRIMAR
ION LUNGU
SECRETAR MUNICIPIU
IOAN CIOTAC

Adresa amplasament: str. Mesteacănelui, Sector cadastral 67

Situatia juridică a terenului:
Terenul în suprafață totală de 299 mp., identic cu parcelele cadastrale nr. 67.206/96 în suprafață de 96 mp. și nr. 67.212/203 în suprafață de 203 mp este proprietatea municipiului Suceava - domeniul: privat (parcări existente).



NOTĂ. Planul de situație a fost solicitat de Serviciul Administrare Străzi - modernizare parcuri.

Intocmit: Birnicu

Data :21 07.2017

Șef serviciu: I. Florinșean

VIZAT
PRIMAR
ION LUNGU
SECRETAR MUNICIPIU
IOAN CIUTAC

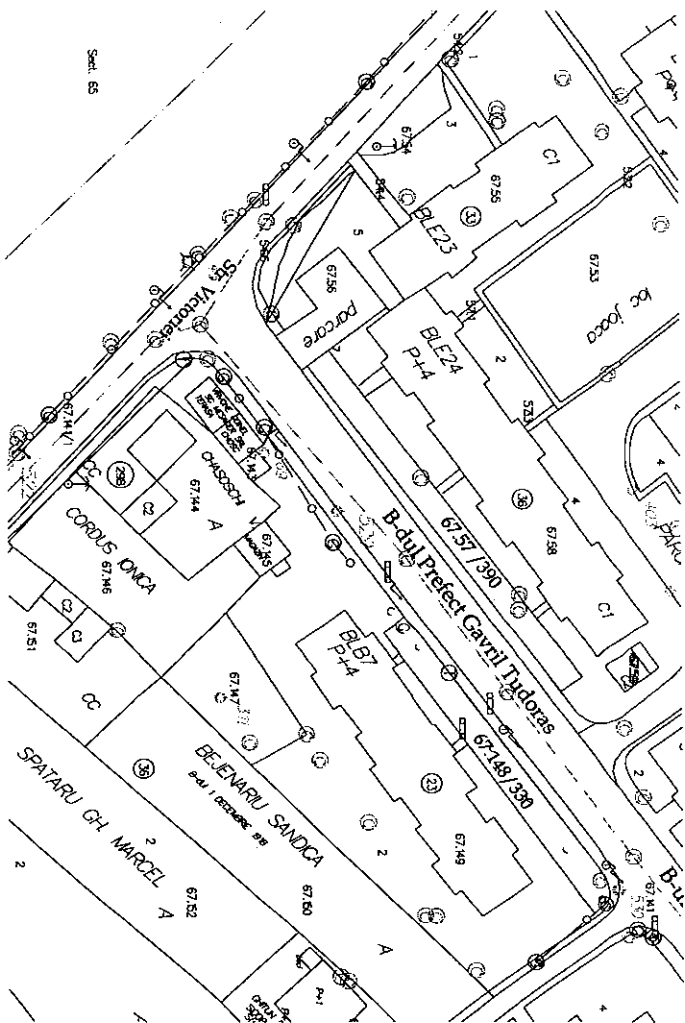
PLAN DE SITUAȚIE

SCARA 1 : 1000

Adresa amplasament: B-dul Prefect Gavril Tudoraș, Sector cadastral 67

Situația juridică a terenului:

Terenul în suprafață totală de 720 mp., identic cu parcelele cadastrale nr. 67.57/390 în suprafață de 390 mp. și nr. 67.148/330 în suprafață de 330 mp este proprietatea municipiului Suceava – domeniul privat (parcări existente).



NOTA: Planul de situație a fost solicitat de Serviciul Administrare Străzi – modernizare parcări.

Inlocuții: Birnicu

Data :21 07.2017

Șef serviciu: I. Floriștean

VIZAT
PRIMAR
ION LUNGU
SECRETAR MUNICIPIU
IOAN CIUTAC

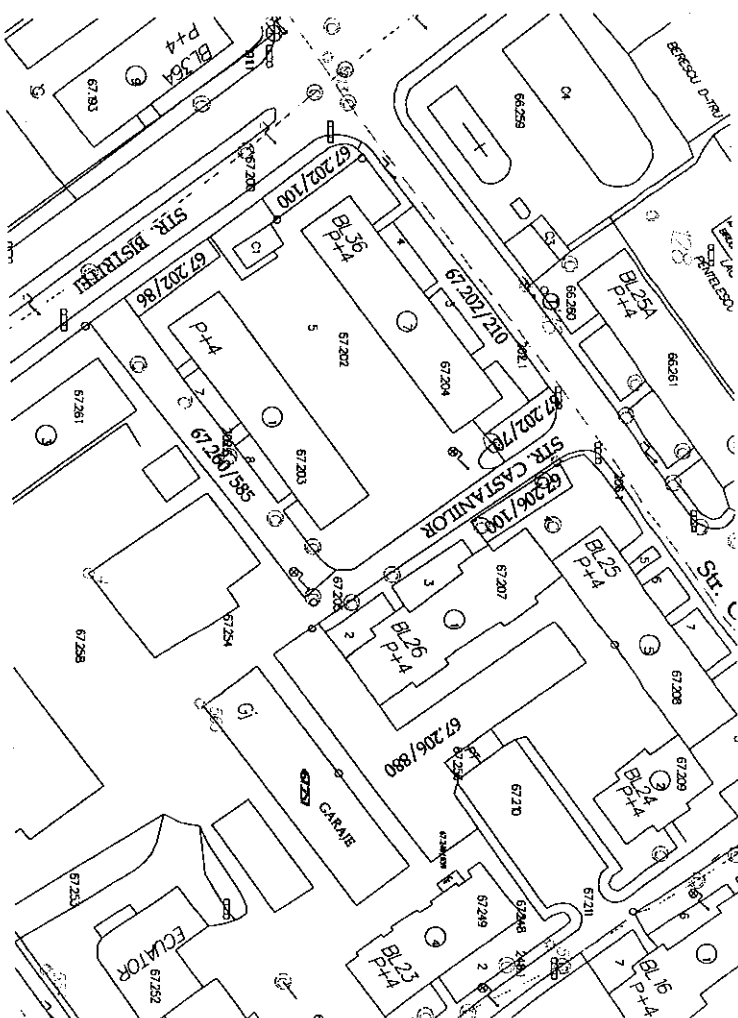
PLAN DE SITUAȚIE

SCARA 1 : 1000

Adresa amplasament: str. Castanilor, Sector cadastral 67

Situația juridică a terenului:

Terenul în suprafață totală de 1635 mp., identic cu parcelele cadastrale nr. 67.202/270 în suprafață de 70 mp. nr. 67.206/100 în suprafață de 100 mp., nr. 67.206/880 în suprafață de 880 mp și nr. 67.260/585 în suprafață de 585 mp este proprietatea municipiului Suceava – domeniul privat (parcări existente).



NOTA: Planul de situație a fost solicitat de Serviciul Administrare Străzi – modernizare parcări.

Inlocuții: Birnicu

Data :21 07.2017

Șef serviciu: I. Floriștean

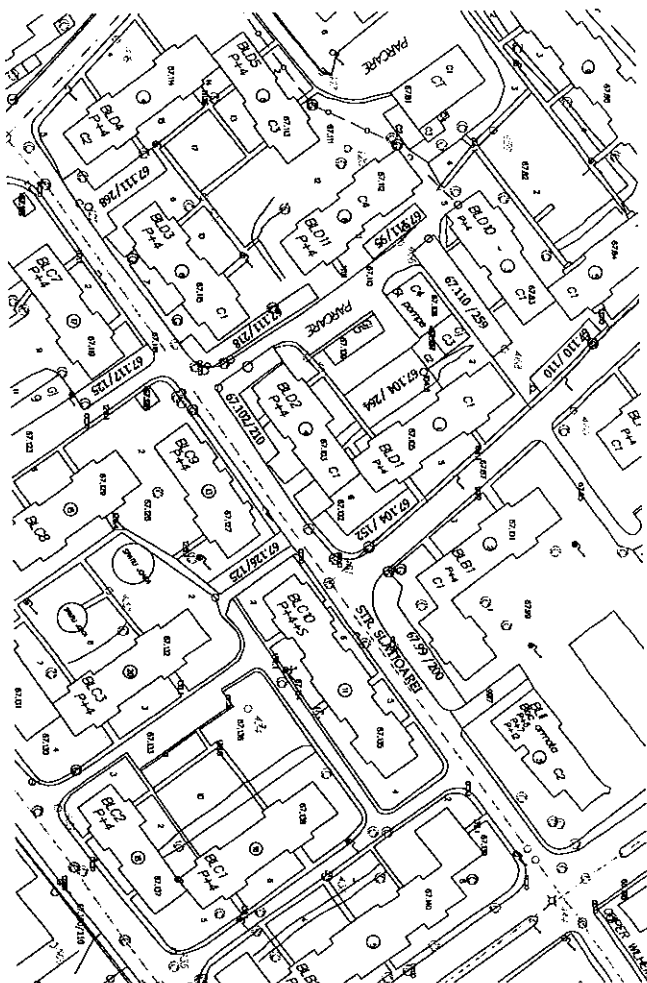
VIZAT,
PRIMAR
ION LUNGU
SECRETAR MUNICIPIU
IOAN CIUTAC

PLAN DE SITUATIE
SCARA 1 : 1500

Adresa amplasament: str. Slatioarei, Sector cadastral 67

Situatia juridică a terenului:

Terenul în suprafață totală de 1657 mp., identic cu parcelele cadastrale nr. 67.111/268 în suprafață de 288 mp., nr. 67.117/125 în suprafață de 125 mp., nr. 67.112/148 în suprafață de 218 mp., nr. 67.111/95 în suprafață de 95 mp., nr. 67.102/210 în suprafață de 210 mp., nr. 67.104/264 în suprafață de 264 mp., nr. 67.126/125 în suprafață de 125 mp., 67.104/152 în suprafață de 152 mp și nr. 67.99/200 în suprafață de 200 mp., este proprietatea municipiului Suceava – domeniul privat (parcări existente).



NOTĂ: Planul de situație a fost solicitat de Serviciul Administrare Străzi – modernizare parcuri.

Intocmit: Birnicu

Data :21. 07.2017

Șef serviciu: I. Florștean

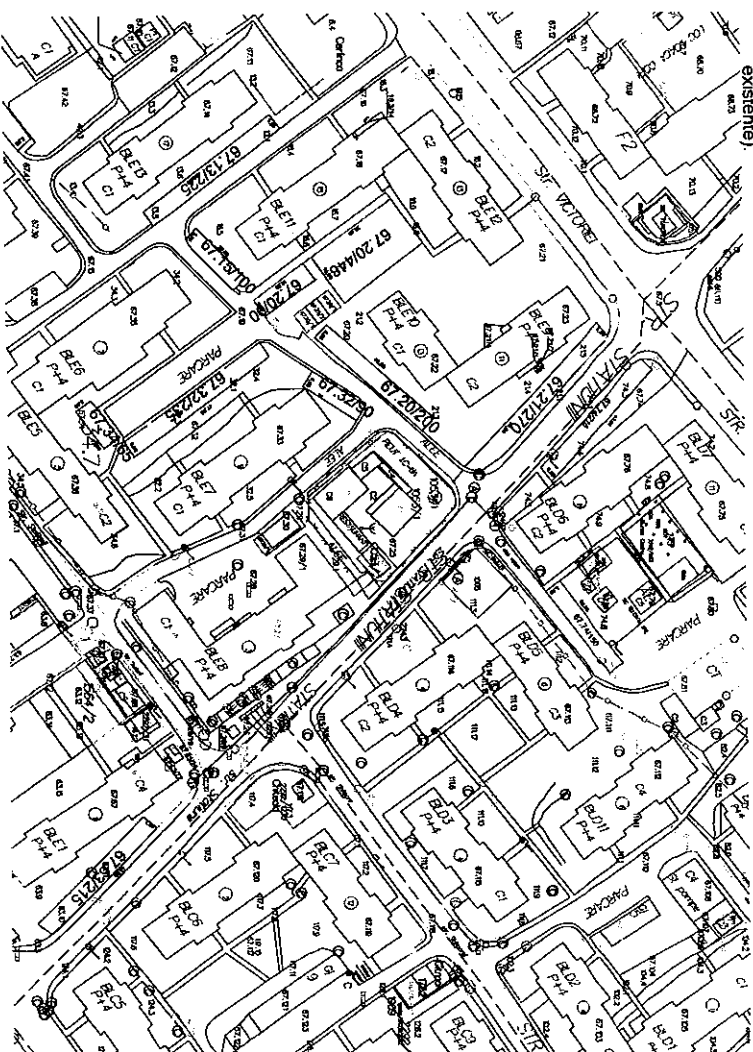
VIZAT,
PRIMAR
ION LUNGU
SECRETAR MUNICIPIU
IOAN CIUTAC

PLAN DE SITUATIE
SCARA 1 : 1500

Adresa amplasament: str. Statiunii, Sector cadastral 67

Situatia juridică a terenului:

Terenul în suprafață totală de 1498 mp., identic cu parcelele cadastrale nr. 66.15/100 în suprafață de 100 mp., nr. 67.20/90 în suprafață de 90 mp., nr. 67.20/448 în suprafață de 448 mp., nr. 67.34/65 în suprafață de 65 mp., nr. 67.32/235 în suprafață de 235 mp., nr. 67.32/90 în suprafață de 90 mp., nr. 67.20/200 în suprafață de 200 mp și nr. 67.21/270 în suprafață de 270 mp este proprietatea municipiului Suceava – domeniul privat (parcări existente).



NOTĂ: Planul de situație a fost solicitat de Serviciul Administrare Străzi – modernizare parcuri.

Intocmit: Birnicu

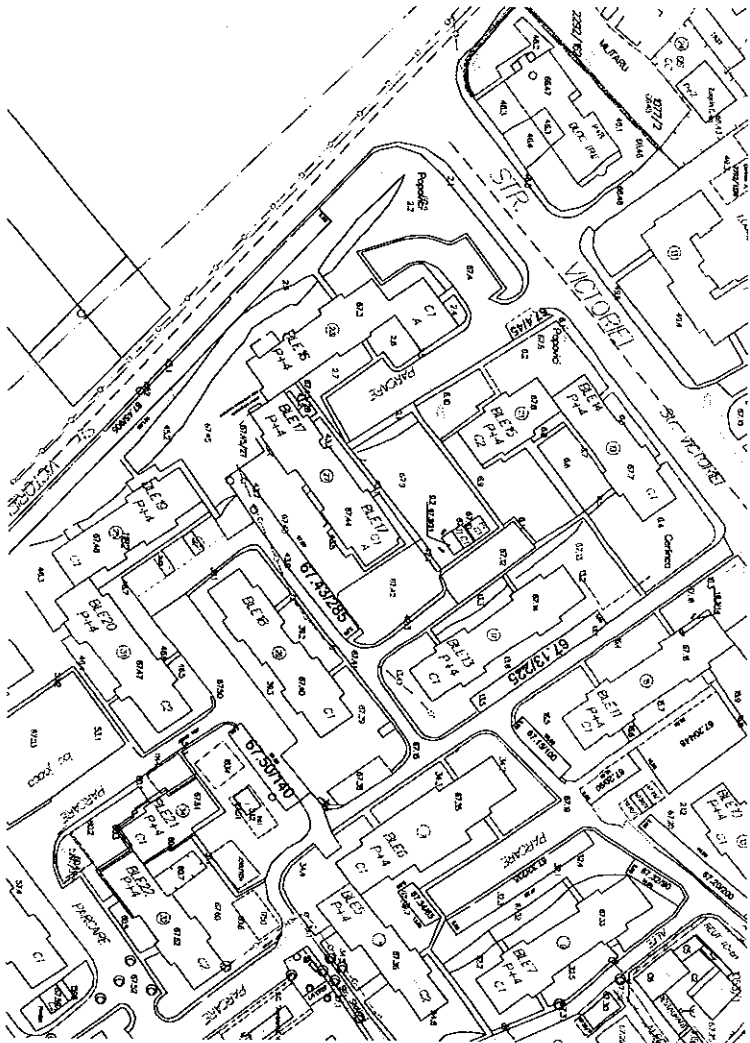
Data :21. 07.2017

Șef serviciu: I. Florștean

PLAN DE SITUAȚIE
SCARA 1 : 1500

VIZAT,
PRIMAR
ION LUNGU
SECRETAR MUNICIPIU
IOM CIUTAC

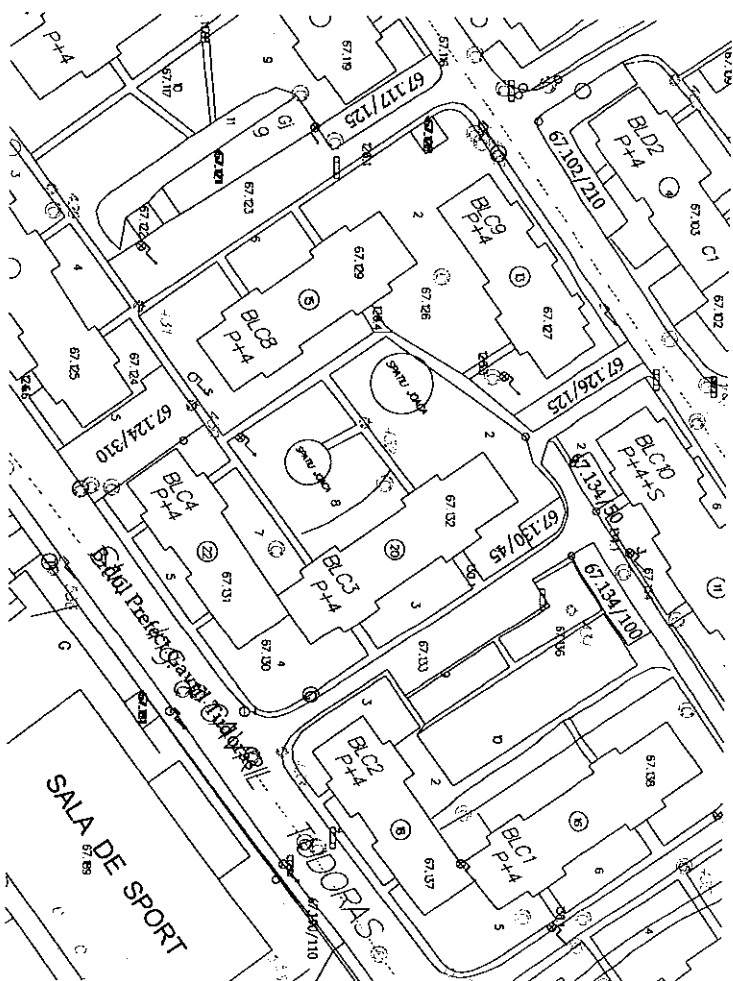
Adresa amplasament: str. Victoriei, Sector cadastral 67
Situația juridică a terenului:
Terenul în suprafață totală de 695 mp., identic cu parcelele cadastrale nr. 67.4145 în suprafață de 45 mp. nr. 67.131225 în suprafață de 225 mp., nr. 67.431285 în suprafață de 285 mp. și nr. 67.150140 în suprafață de 140 mp este proprietatea municipiului Suceava – domeniul privat (parcări existente).



PLAN DE SITUAȚIE
SCARA 1 : 1000

VIZAT,
PRIMAR
ION LUNGU
SECRETAR MUNICIPIU
IOM CIUTAC

Adresa amplasament: str. Prefect Gavril Tudoraș, Sector cadastral 67
Situația juridică a terenului:
Terenul în suprafață totală de 505 mp., identic cu parcelele cadastrale nr. 67.41310 în suprafață de 310 mp. nr. 67.130145 în suprafață de 45 mp., nr. 67.134150 în suprafață de 50 mp. și nr. 67.134100 în suprafață de 100 mp este proprietatea municipiului Suceava – domeniul privat (parcări existente).



NOTĂ: Planul de situație a fost solicitat de Serviciul Administrare Străzi – modernizare parcări.

Intocmit: Birnicu

Data :21.07.2017

Șef serviciu: I. Florișean

NOTĂ: Planul de situație a fost solicitat de Serviciul Administrare Străzi – modernizare parcări.

Intocmit: Birnicu

Data :21.07.2017

Șef serviciu: I. Florișean

VIZAT,
PRIMAR
ION LUNGU

SECRETAR MUNICIPIU
IOAN CIUTAC

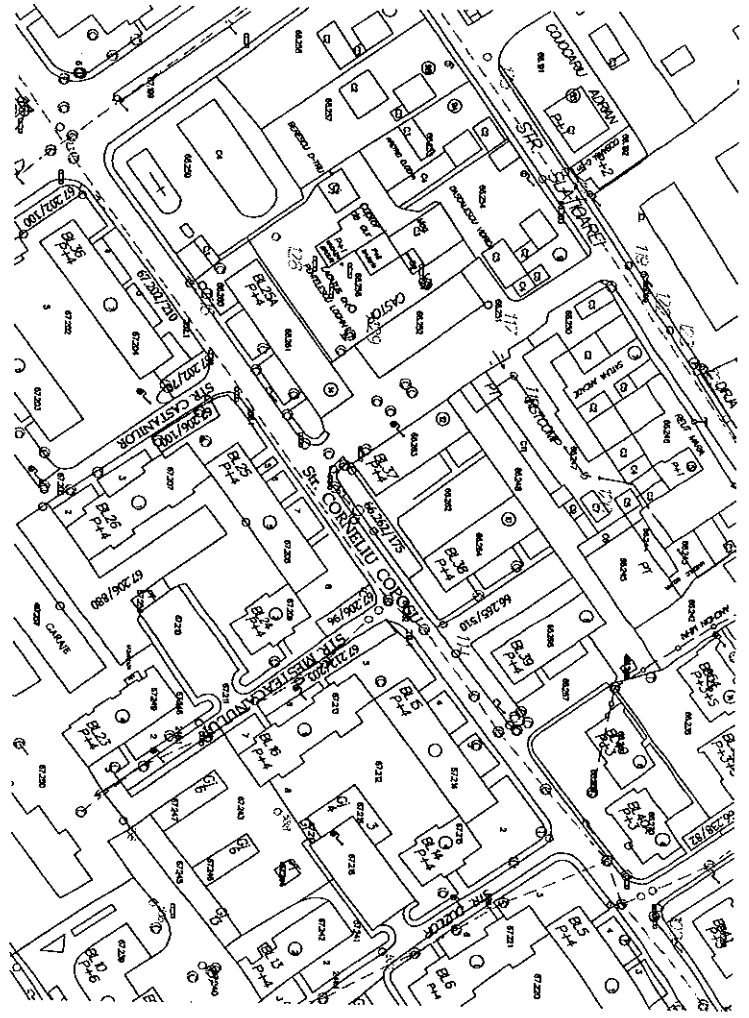
PLAN DE SITUATIE

SCARA 1 : 1500

Adresa amplasament: str. Corneliu Coposu, Sector cadastral 66, 67

Situatia juridică a terenului:

Terenul în suprafață totală de 899 mp., identic cu parcelele cadastrale nr. 66.262/175 în suprafață de 175 mp. nr. 66.265/510 în suprafață de 510 mp. și nr. 67.202/210 în suprafață de 210 mp este proprietatea municipiului Suceava – domeniul privat (parcări existente).



NOTĂ: Planul de situație a fost solicitat de Serviciul Administrare Străzi – modernizare parcuri.

Intocmit: Birnicu

Data :21. 07.2017

Șef serviciu: I. Florișean

VIZAT,
PRIMAR
ION LUNGU

SECRETAR MUNICIPIU
IOAN CIUTAC

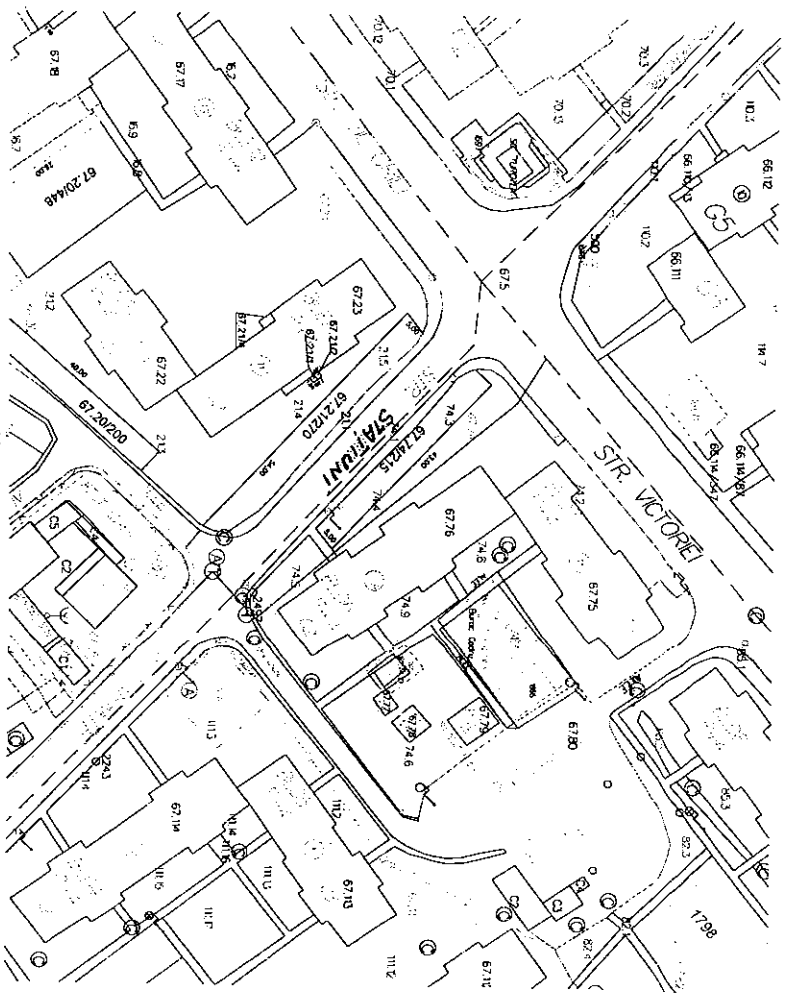
PLAN DE SITUATIE

SCARA 1 : 1000

Adresa amplasament: str. Stationii, Sector cadastral 67

Situatia juridică a terenului:

Terenul în suprafață de 215 mp., identic cu parcela cadastrală nr. 67.742/215, este proprietatea municipiului Suceava – domeniul privat (parcare existentă).



NOTĂ: Planul de situație a fost solicitat de Serviciul Administrare Străzi – modernizare parcare.

Intocmit: Birnicu

Data :21 07.2017

Șef serviciu: I. Florișean

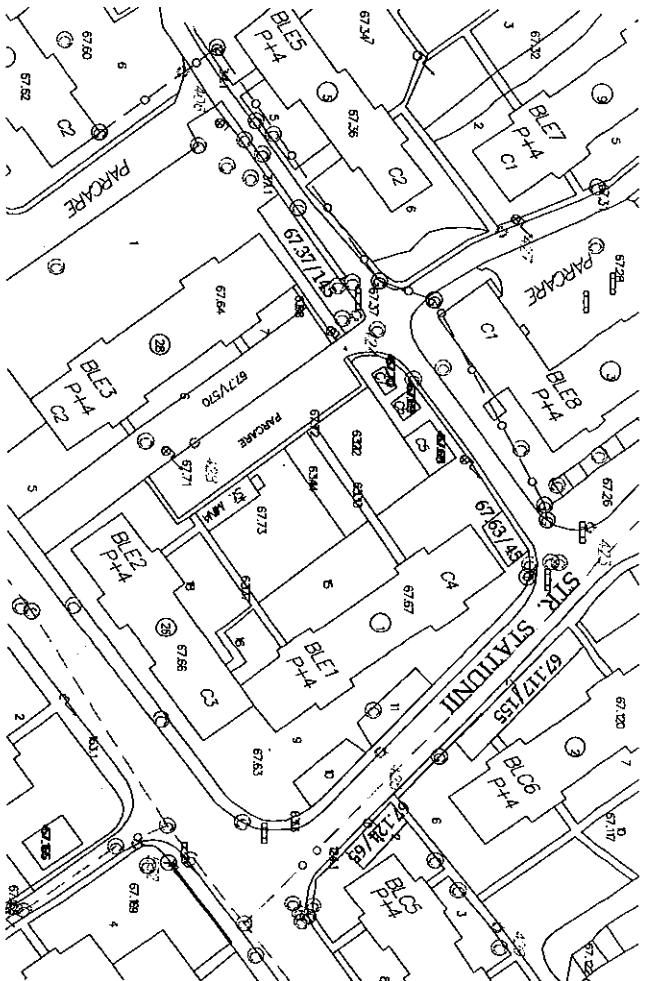
PLAN DE SITUATIE

SCARA 1 : 1000

Adresa amplasament: str. Statiunii, Sector cadastral 67

Situatia juridică a terenului:

Terenul in suprafata totala de 410 mp, identic cu parcelele cadastrale nr. 67.37/145 in suprafata de 145 mp, nr. 67.63/45 in suprafata de 45 mp., nr. 67.117/155 in suprafata de 155 mp și nr. 67.124/65 in suprafata de 65 mp este proprietatea municipiului Suceava – domeniul privat (parcări existente).



NOTĂ: Planul de situatie a fost solicitat de Serviciul Administrare Strazi – modernizare parcări.

Intocmiti: Birnicu

Data :21 07.2017

Şef serviciu, I. Floriştean

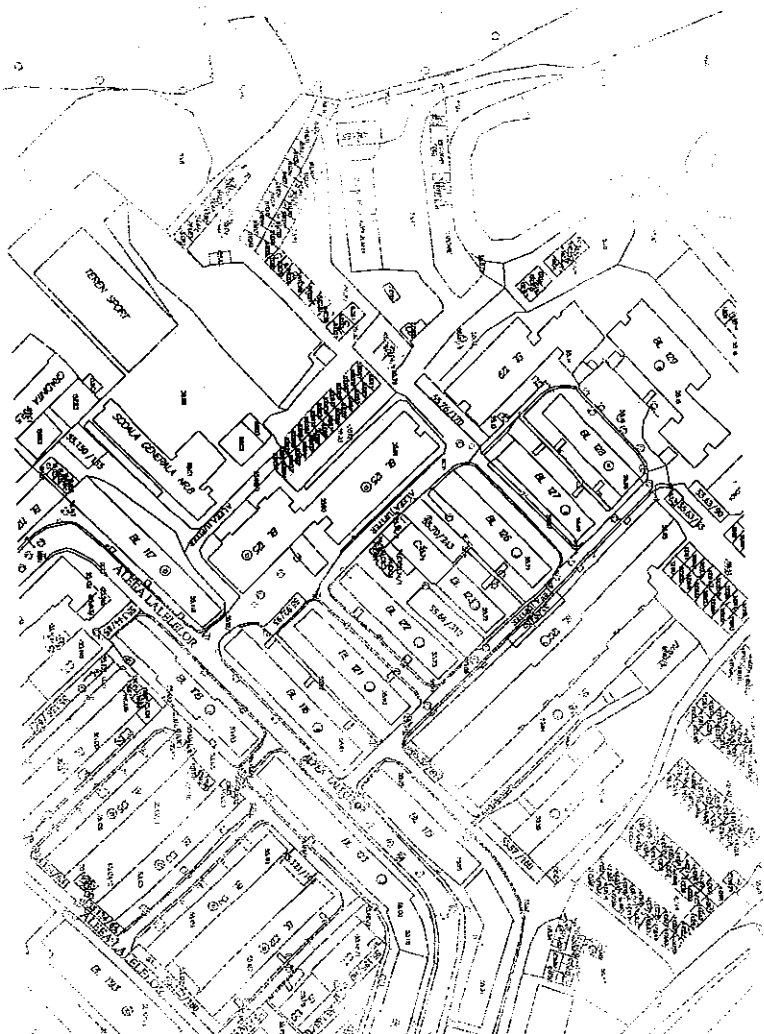
PLAN DE SITUATIE

SCARA 1 : 2000

Adresa amplasament: str. Aleea Jupiter, Sector cadastral 55

Situatia juridică a terenului:

Terenul in suprafata totala de 1444 mp, identic cu parcelele cadastrale nr. 55.150/155 in suprafata de 155 mp, nr. 55.92/95 in suprafata de 95 mp., nr. 55.76/170 in suprafata de 170 mp., nr. 55.70/243 in suprafata de 243 mp, nr. 55.66/310 in suprafata de 310 mp, nr. 55.66/85 in suprafata de 85 mp., nr. 55.63/90 in suprafata de 90mp, nr. 55.63/55 in suprafata de 55 mp., nr. 55.57/81 in suprafata de 81 mp, și nr. 55.57/160 in suprafata de 160 mp., este proprietatea municipiului Suceava – domeniul privat (parcări existente).



NOTĂ: Planul de situatie a fost solicitat de Serviciul Administrare Strazi – modernizare parcări.

Intocmiti: Birnicu

Data :21 07.2017

Şef serviciu, I. Floriştean

VIZAT,
PRIMAR
ION LUNGU
SECRETAR MUNICIPIU
IOAN CRISTAC

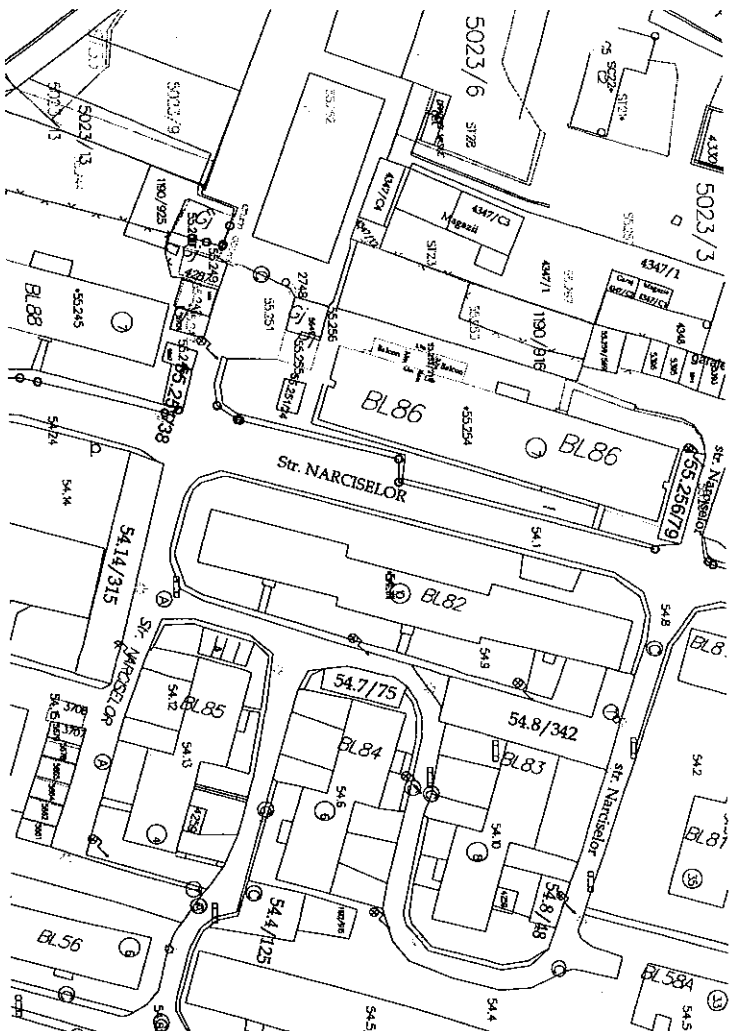
PLAN DE SITUAȚIE

SCARA 1 : 1000

Adresa amplasament: str. Narciselor, Sector cadastral 54, 55

Situația juridică a terenului:

Terenul în suprafață totală de 822 mp., identic cu parcelele cadastrale nr. 54.8/48 în suprafață de 48 mp. nr. 54.8/342 în suprafață de 342 mp., nr. 54.14/315 în suprafață de 315 mp., nr. 55.256/79 în suprafață de 79 mp. și nr. 55.251/38 în suprafață de 38 mp este proprietatea municipiului Suceava – domeniul privat (parcări existente).



VIZAT,
PRIMAR
ION LUNGU
SECRETAR MUNICIPIU
IOAN CRISTAC

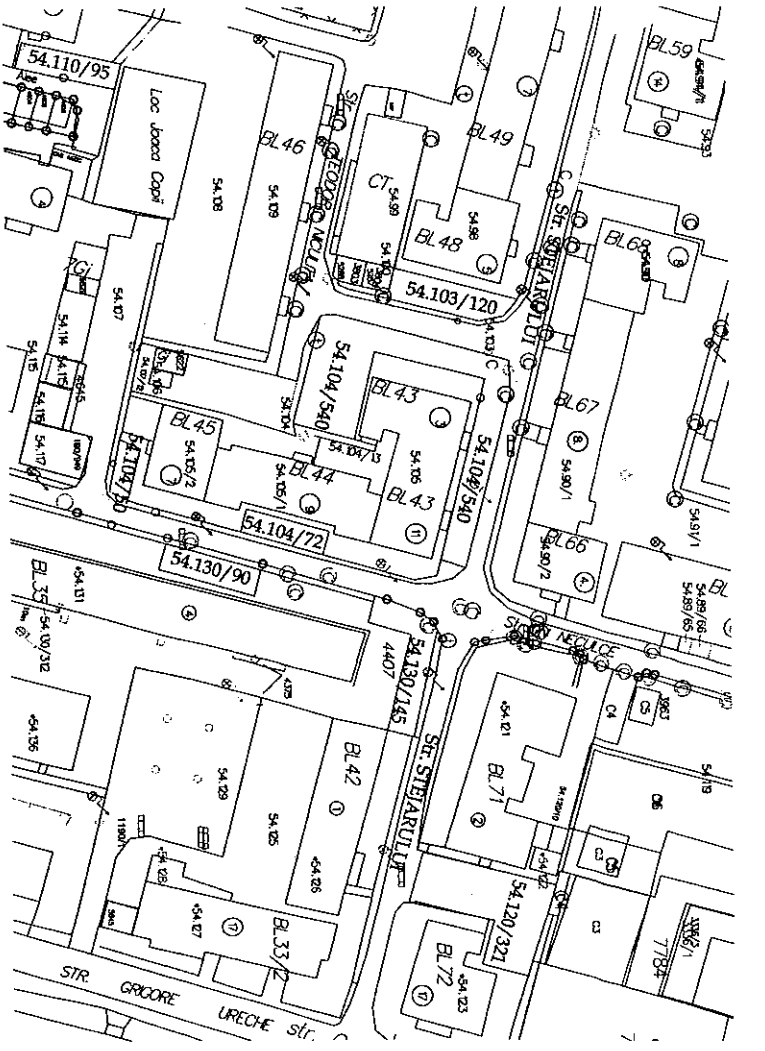
PLAN DE SITUAȚIE

SCARA 1 : 1000

Adresa amplasament: str. Stejarului, Sector cadastral 54

Situația juridică a terenului:

Terenul în suprafață totală de 1128 mp., identic cu parcelele cadastrale nr. 54.103/120 în suprafață de 120 mp. nr. 54.104/540 în suprafață de 540 mp., nr. 54.130/145 în suprafață de 145 mp și nr. 54.120/321 în suprafață de 321 mp este proprietatea municipiului Suceava – domeniul privat (parcări existente).



NOTĂ: Planul de situație a fost solicitat de Serviciul Administrare Străzi – modernizare parcări.

Intocmit: Birnicu

Data :19 07 2017

Șef serviciu: Florinștean



NOTĂ: Planul de situație a fost solicitat de Serviciul Administrare Străzi – modernizare parcări.

Intocmit: Birnicu

Data :19 07 2017

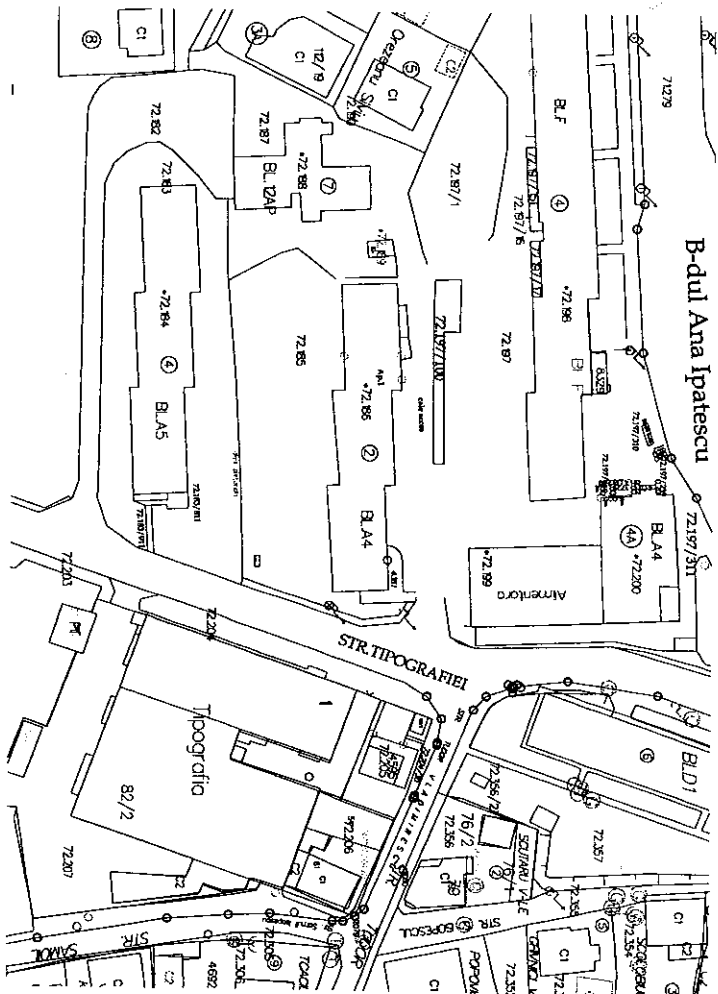
Șef serviciu: I. Florinștean





PLAN DE SITUAȚIE
SCARA 1 : 1000

Adresa amplasament: str. Tipografiei, Sector cadastral 72
Situția juridică a terenului:
Terenul în suprafață de 100 mp., identic cu parcela cadastrală nr. 72.197/100, este proprietatea municipiului Suceava – domeniul privat (parcare existentă).



NOTĂ: Planul de situație a fost solicitat de Serviciul Administrare Străzi – modernizare parcare.
Intocmit: Birnicu

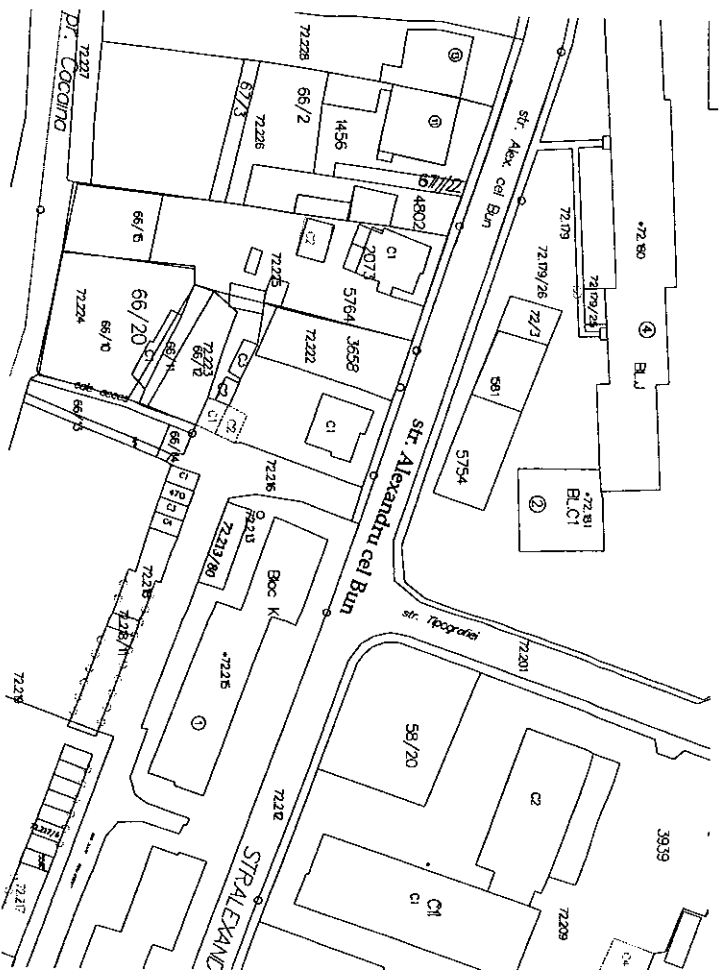
Data :10 07 2017

Șef serviciu: I. Florișlean



PLAN DE SITUAȚIE
SCARA 1 : 1000

Adresa amplasament: str. Alexandru cel Bun, Sector cadastral 72
Situția juridică a terenului:
Terenul în suprafață de 80 mp., identic cu parcela cadastrală nr. 72.213/80, este proprietatea municipiului Suceava – domeniul privat (parcare existentă).



NOTĂ: Planul de situație a fost solicitat de Serviciul Administrare Străzi – modernizare parcare.
Intocmit: Birnicu

Data :10 07 2017

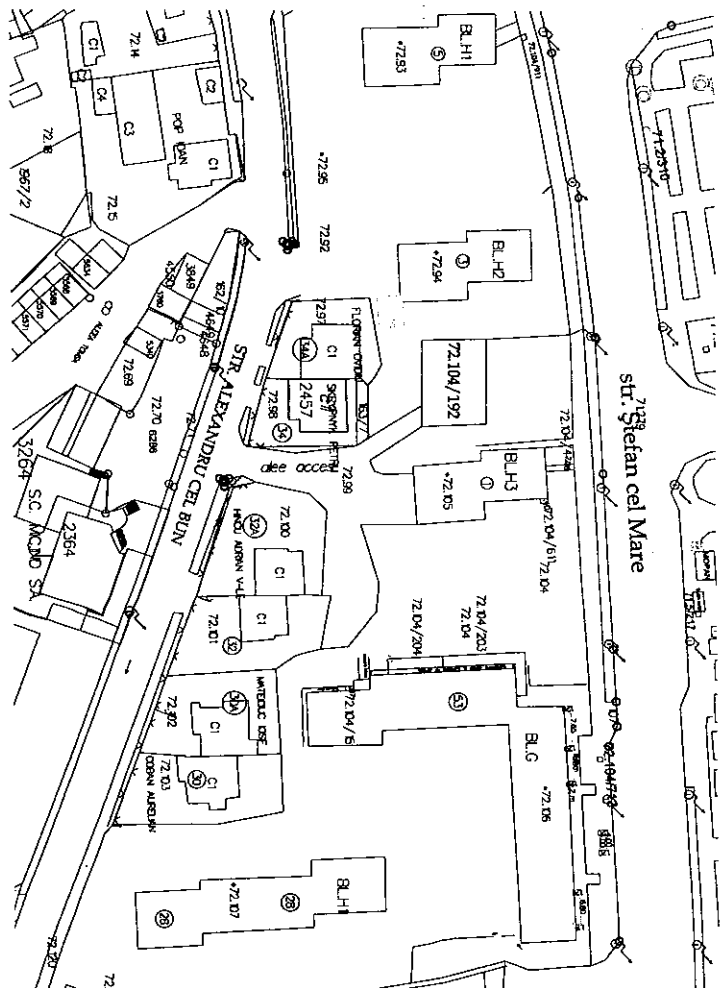
Șef serviciu: I. Florișlean



SECRETAR MUNICIPIU
IOAN CIUTAC

PLAN DE SITUAȚIE
SCARA 1 : 1000

Adresa amplasament: str. Alexandru cel Bun, Sector cadastral 72
Situția juridică a terenului:
Terenul în suprafață de 192 mp., identic cu parcela cadastrată nr. 72.104/192, este proprietatea municipiului
Suceava – domeniul privat (parcare existentă).



NOTĂ: Planul de situație a fost solicitat de Serviciul Administrare Străzi – modernizare parcare.
Inlocuții: Birnicu

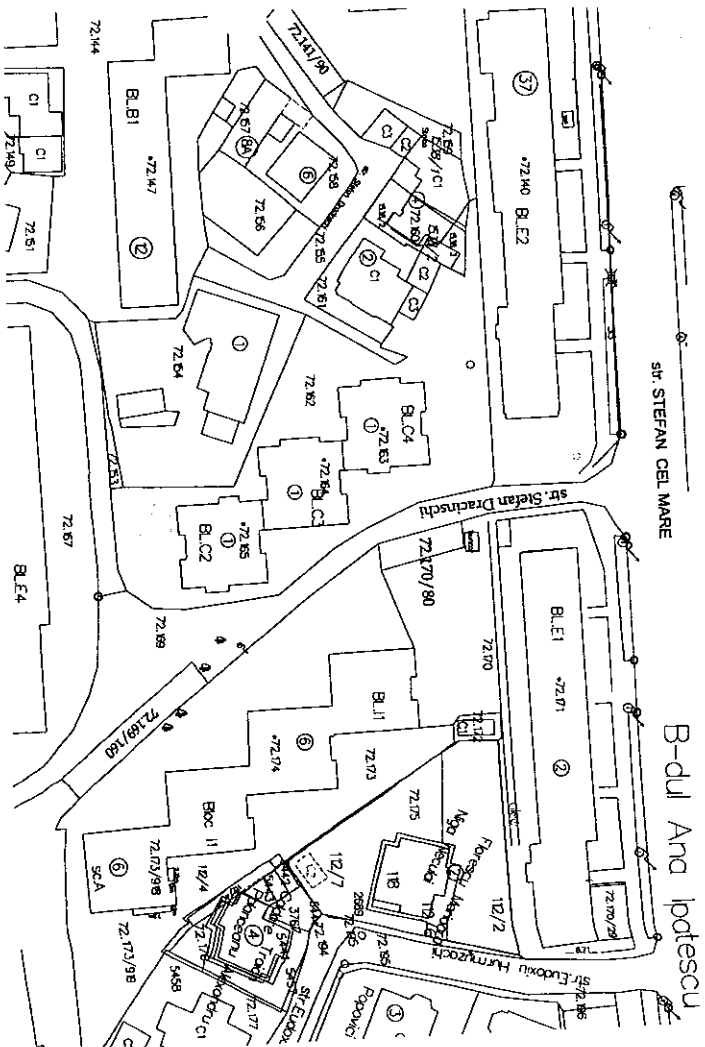
Data :10.07.2017

Șef serviciu: I. Floriștean

SECRETAR MUNICIPIU
IOAN CIUTAC

PLAN DE SITUAȚIE
SCARA 1 : 1000

Adresa amplasament: str. Ștefan Drăcișchi, Sector cadastral 72
Situția juridică a terenului:
Terenul în suprafață totală de 240 mp., identic cu parcelele cadastrale nr. 72.170/80 în suprafață de 80 mp., și
nr. 72.169/60 în suprafață de 160 mp., este proprietatea municipiului Suceava – domeniul privat (parcări existente)



NOTĂ: Planul de situație a fost solicitat de Serviciul Administrare Străzi – modernizare parcuri.
Inlocuții: Birnicu

Data :10.07.2017

Șef serviciu: I. Floriștean

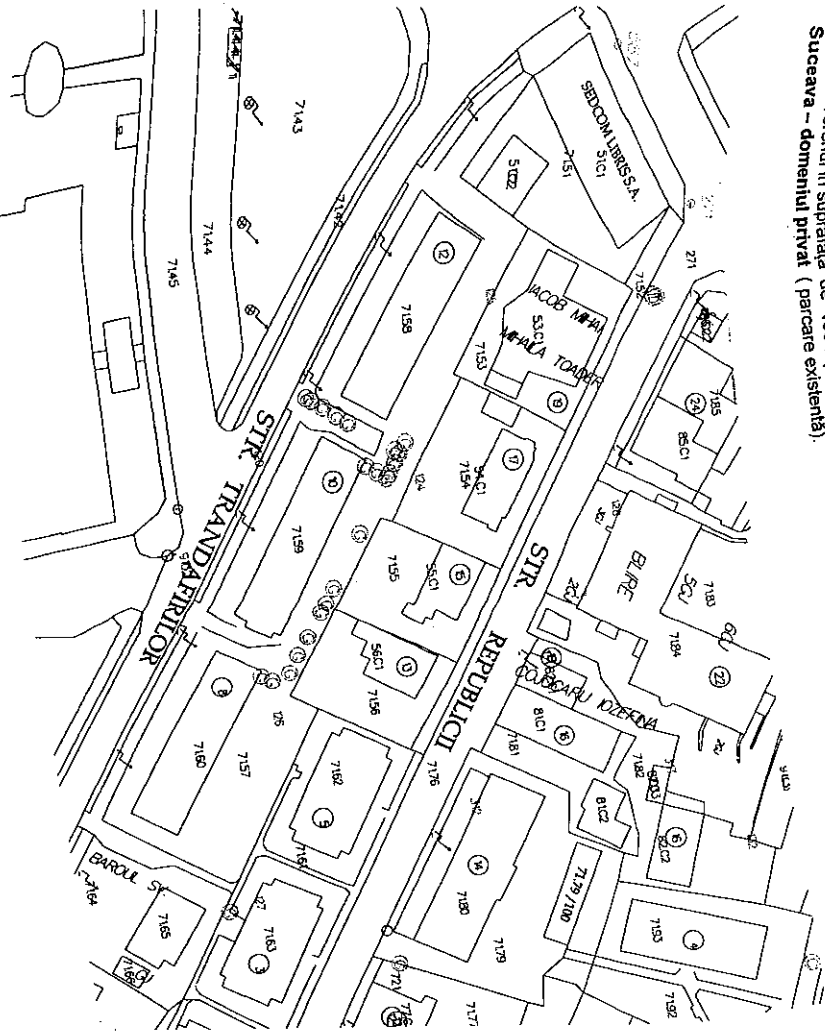
PRIMĂRII
ION LUNGU
SECRETAR MUNICIPIU
IOAN CUTRAC

PLAN DE SITUATIE
SCARA 1 : 1000

Adresa amplasament: str. Republicii, Sector cadastral 71

Situatia juridica a terenului:

Terenul in suprafata de 100 mp., identic cu parcela cadastrata nr. 71.791/100, este proprietatea municipiului Suceava - domeniul privat (parcare existenta).



NOTA: Planul de situatie a fost solicitat de Serviciul Administrare Strazi - modernizare parcare.
Intocmit: I. Birnicu

Data :10.07.2017

Şef serviciu: I. Floriş

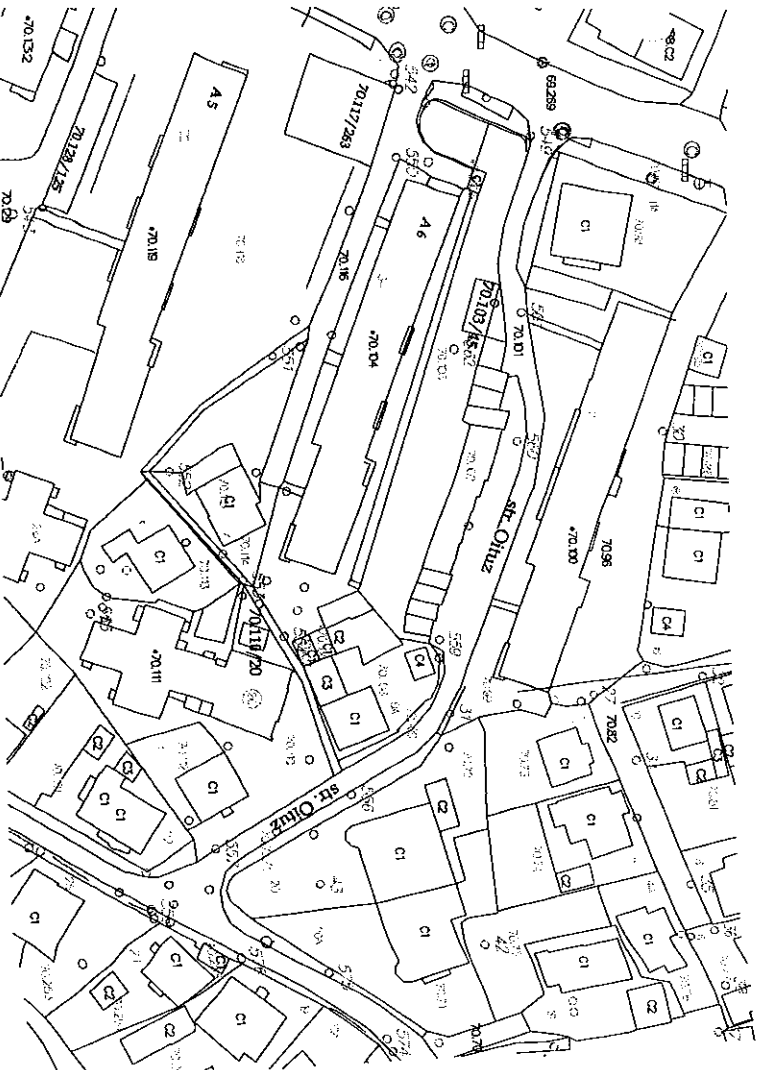
VIZAT
PRIMĂRII
ION LUNGU
SECRETAR MUNICIPIU
IOAN CUTRAC

PLAN DE SITUATIE
SCARA 1 : 1000

Adresa amplasament: str. Oituz , Sector cadastral 70

Situatia juridica a terenului:

Terenul in suprafata totala de 65 mp., identic cu parcelele cadastrale nr. 70.103/45 in suprafata de 45 mp., si nr. 70.110/20 in suprafata de 20 mp., este proprietatea municipiului Suceava - domeniul privat (parcari existente).



NOTA: Planul de situatie a fost solicitat de Serviciul Administrare Strazi - modernizare parcare.
Intocmit: I. Birnicu

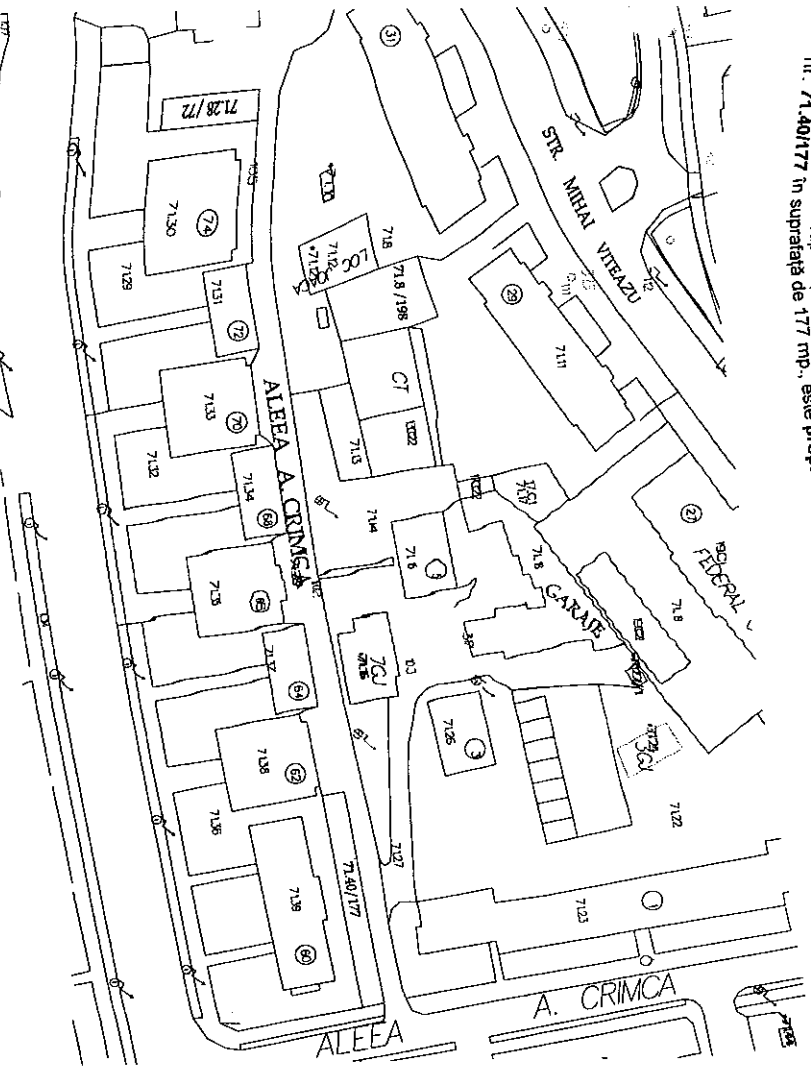
Data :10.07.2017

Şef serviciu: I. Florişlean

PRIMAR
ION LUNGU
SECRETAR MUNICIPIU
IOAN CIUTAC

PLAN DE SITUATIE
SCARA 1 : 1000

Adresa amplasament: str. Aleea A. Crimca, Sector cadastral 71
Situatia juridică a terenului:
Terenul în suprafață totală de 249 mp., identic cu parcelele cadastrale nr. 71.287/2 în suprafață de 72 mp. și nr. 71.40/177 în suprafață de 177 mp., este proprietatea municipiului Suceava - domeniul privat (parcări existente).



NOTĂ: Planul de situație a fost solicitat de Serviciul Administrare Străzi - modernizare parcări.
Intocmit: Birmicu

Data: 10.07.2017

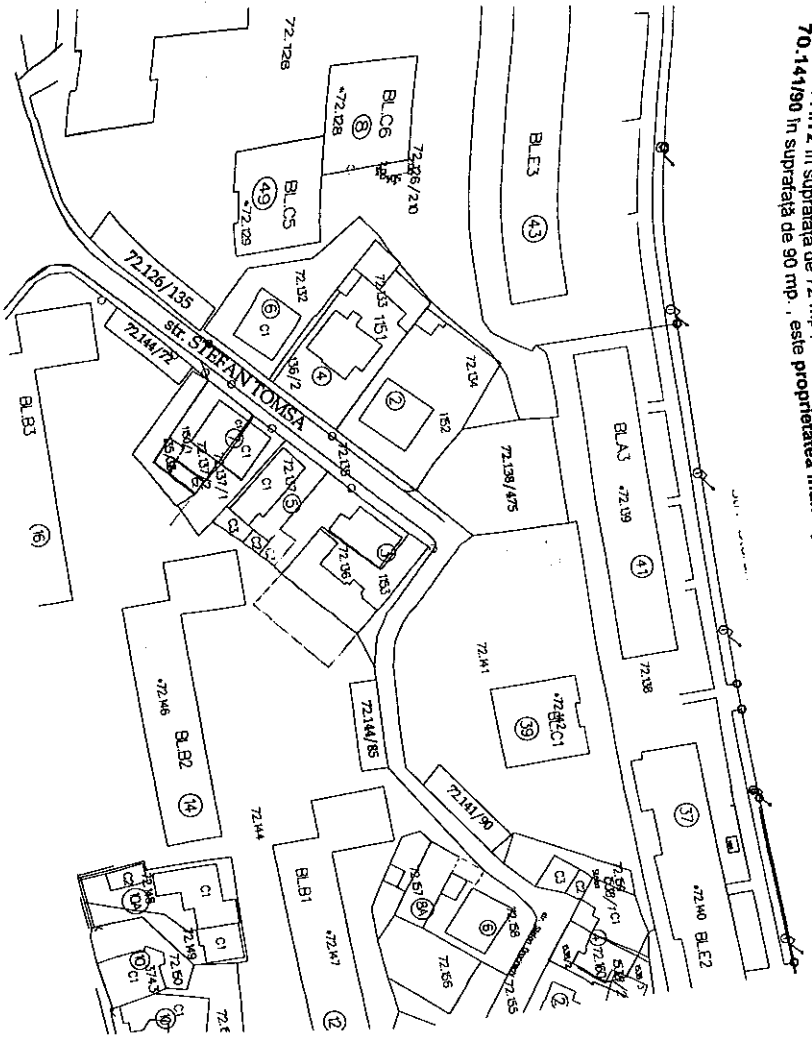
[Signature]

Șef serviciu: Floriștea

PRIMAR
ION LUNGU
SECRETAR MUNICIPIU
IOAN CIUTAC

PLAN DE SITUATIE
SCARA 1 : 1000

Adresa amplasament: str. Ștefan Tomșa, Sector cadastral 72
Situatia juridică a terenului:
Terenul în suprafață totală de 857 mp., identic cu parcelele cadastrale nr. 72.126/135 în suprafață de 135 mp. și nr. 72.144/72 în suprafață de 72 mp., nr. 72.138/475 în suprafață de 475 mp., nr. 72.144/85 în suprafață de 85 mp. și nr. 70.141/90 în suprafață de 90 mp., este proprietatea municipiului Suceava - domeniul privat (parcări existente).



NOTĂ: Planul de situație a fost solicitat de Serviciul Administrare Străzi - modernizare parcări.
Intocmit: Birmicu

Data: 10.07.2017

[Signature]

Șef serviciu: Floriștea

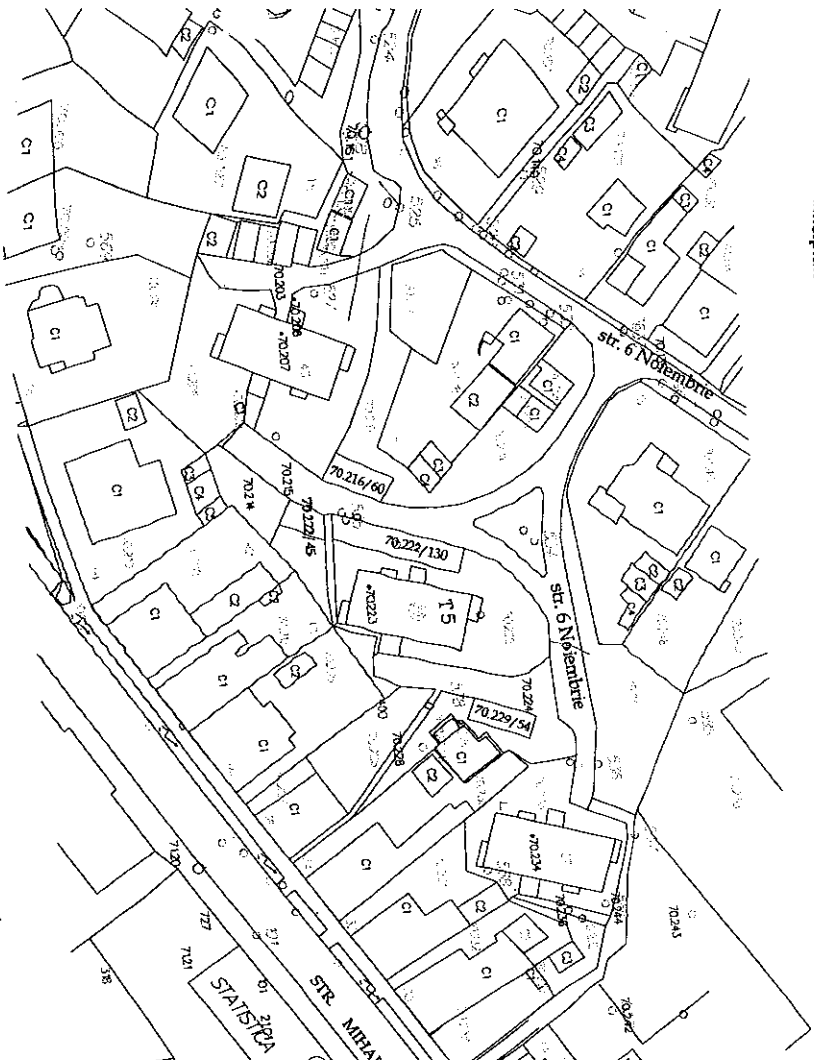
PLAN DE SITUATIE

SCARA 1 : 1000

Adresa amplasament: str. 6 Noiembrie, Sector cadastral 70

Situatia juridică a terenului:

Terenul în suprafață totală de 289 mp., identic cu parcelele cadastrale nr. 70.216/60 în suprafață de 60 mp., nr. 70.222/45 în suprafață de 45 mp., nr. 70.222/130 în suprafață de 130 mp. și nr. 70.229/54 în suprafață de 54 mp., este proprietatea municipiului Suceava – domeniul privat (parcări existente).



NOTĂ: Planul de situație a fost solicitat de Serviciul Administrare Străzi – modernizare parcări.

Șef serviciu: Floriștean

Intocmit: Birnicu

Data: 10.07.2017



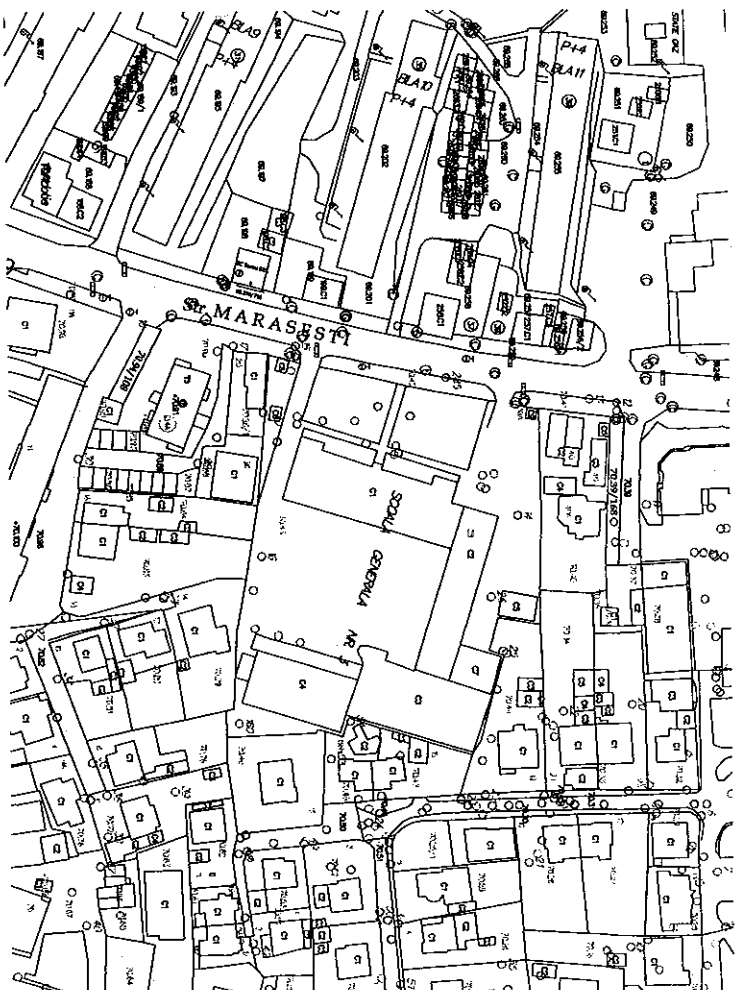
PLAN DE SITUATIE

SCARA 1 : 1500

Adresa amplasament: str. Mărășești, Sector cadastral 70

Situatia juridică a terenului:

Terenul în suprafață totală de 276 mp., identic cu parcelele cadastrale nr. 70.39/168 în suprafață de 168 mp., și nr. 70.94/108 în suprafață de 108 mp., este proprietatea municipiului Suceava – domeniul privat (parcări existente).



NOTĂ: Planul de situație a fost solicitat de Serviciul Administrare Străzi – modernizare parcări.


Șef serviciu: I. Floriștean

Intocmit: Birnicu

Data: 10.07.2017



SECRETAR MUNICIPIU
IOAN CIUTAC



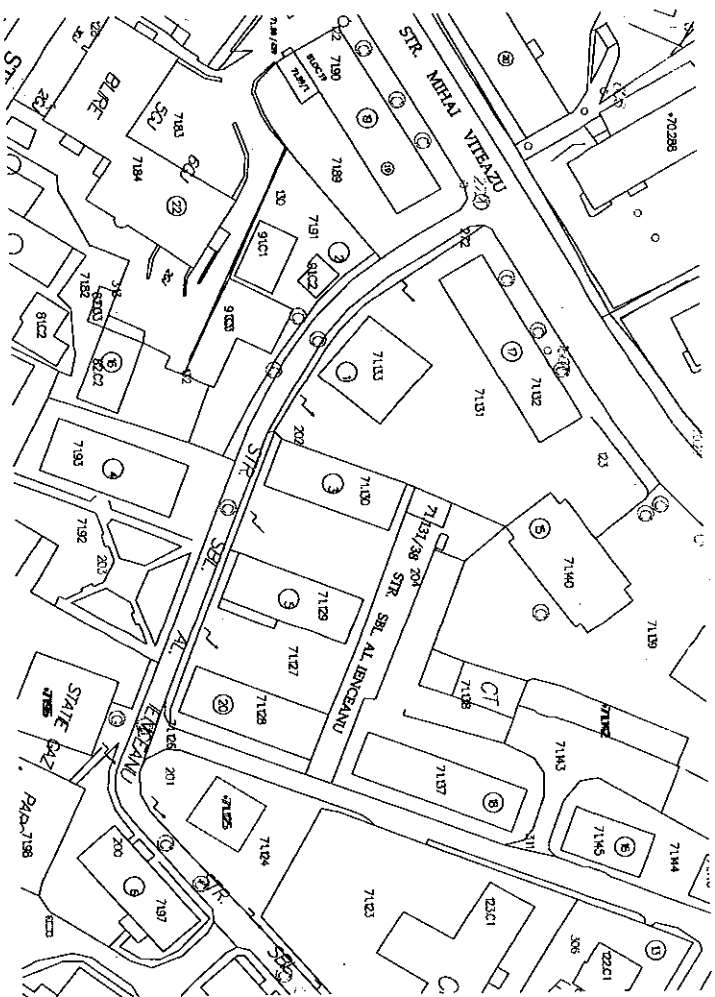
PLAN DE SITUATIE

SCARA 1 : 1000


Adresa amplasament: str. Sol. Al. Ienceanu, Sector cadastral 71

Situatia juridică a terenului:

Terenul în suprafață de 38 mp., identic cu parcela cadastrală nr. 71.131/38, este proprietatea municipiului Suceava – domeniul privat (parcare existentă).



SECRETAR MUNICIPIU
IOAN CIUTAC



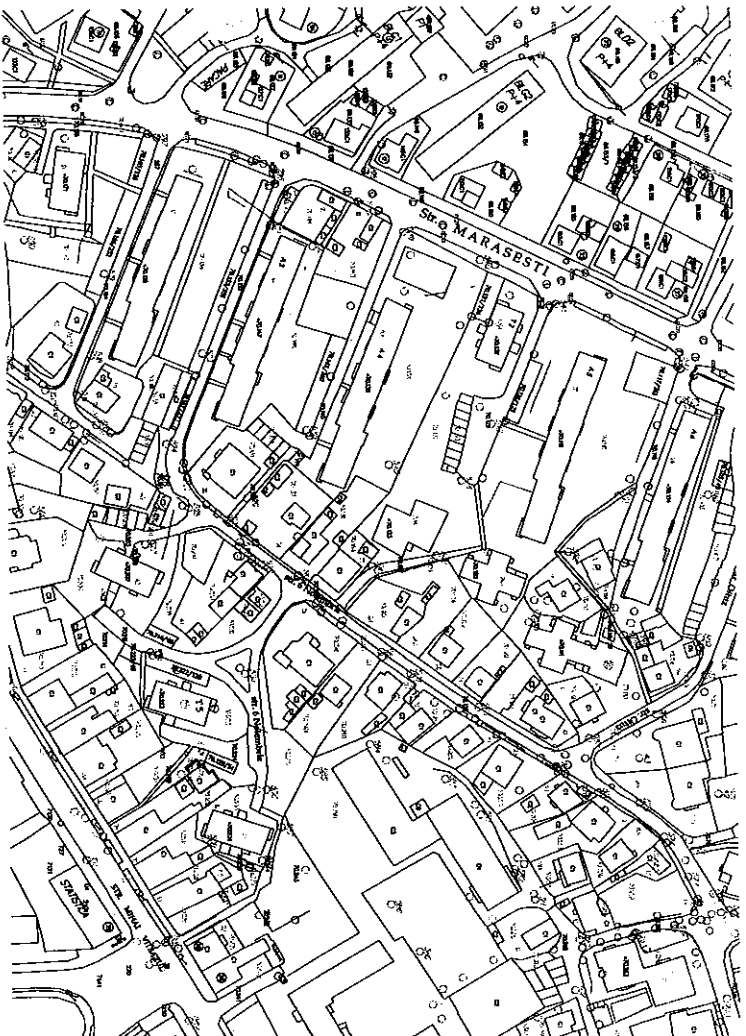
PLAN DE SITUATIE

SCARA 1 : 2000

Adresa amplasament: str. Mărășești, Sector cadastral 70

Situatia juridică a terenului:

Terenul în suprafață totală de 1525 mp., identic cu parcelele cadastrale nr. 70.117/263 în suprafață de 263 mp nr. 70.128/125 în suprafață de 125 mp., nr. 70.131/126 în suprafață de 126 mp., nr. 70.141/240 în suprafață de 240 mp., nr. 70.153/351 în suprafață de 351 mp., nr. 70.161/42 în suprafață de 42 mp., nr. 70.165/126 în suprafață de 126 mp., și nr. 70.166/252 în suprafață de 252 mp., este proprietatea municipiului Suceava – domeniul privat (parcări existente).



NOTĂ: Planul de situație a fost solicitat de Serviciul Administrare Străzi – modernizare parcare.

Intocmit: Birnicu

Data :10.07.2017

Șef serviciu: I. Floriștean



NOTĂ: Planul de situație a fost solicitat de Serviciul Administrare Străzi – modernizare parcați.

Intocmit: Birnicu

Data :10.07.2017

Șef serviciu: I. Floriștean



SECRETAR MUNICIPIU
IOAN CIUFAC

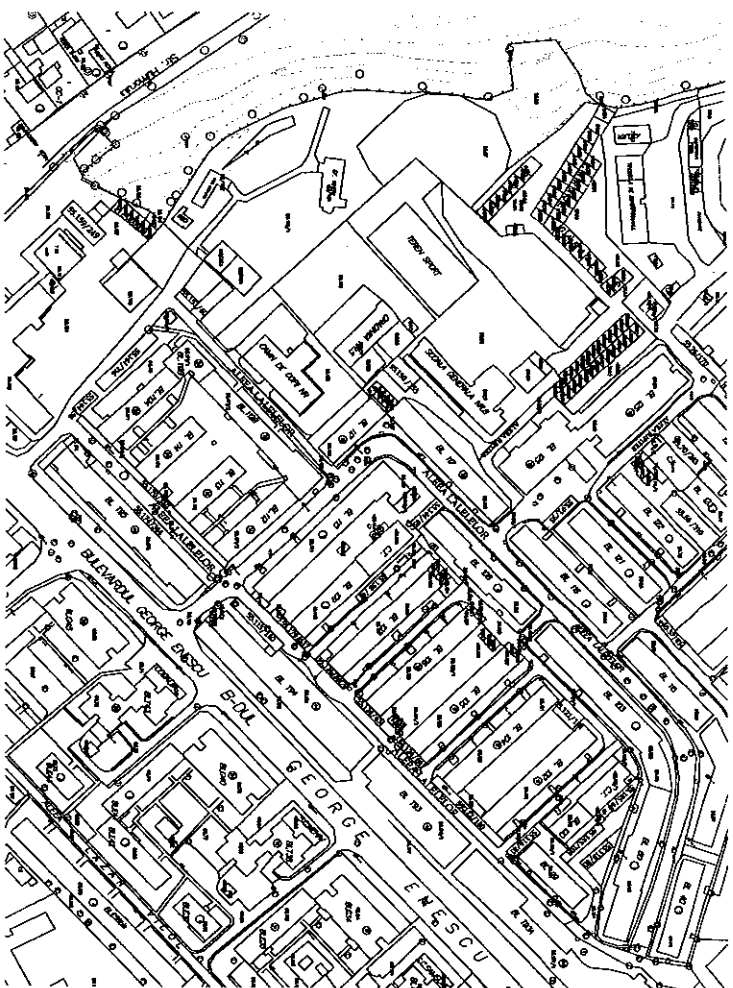
PLAN DE SITUATIE

SCARA 1 : 2500

Adresa amplasament: str. Aleea Lalelelor, Sector cadastral 55

Situatia juridică a terenului:

Terenul în suprafață totală de 2034 mp, identic cu parcelele cadastrale nr. 55.153/60 în suprafață de 60 mp, nr. 55.164/216 în suprafață de 216 mp, nr. 55.164/58 în suprafață de 58 mp, nr. 55.170/350 în suprafață de 350 mp, nr. 55.174/364 în suprafață de 364 mp, nr. 55.144/85 în suprafață de 85 mp, nr. 55.138/67 în suprafață de 67 mp, nr. 55.179/117 în suprafață de 117 mp, nr. 55.124/84 în suprafață de 84 mp, nr. 55.115/160 în suprafață de 160 mp, nr. 55.124/63 în suprafață de 63 mp, nr. 55.124/64 în suprafață de 64 mp, nr. 55.121/104 în suprafață de 104 mp, nr. 55.122/180 în suprafață de 180 mp, nr. 55.116/81 în suprafață de 81 mp, nr. 55.185/108 în suprafață de 108 mp, nr. 55.118/80 în suprafață de 80 mp și nr. 55.185/60 în suprafață de 60 mp este proprietatea municipiului Suceava – domeniul privat (parcări existente).



NOTĂ: Planul de situație a fost solicitat de Serviciul Administrare Străzi – modernizare parcări.

Intocmit: Birnicu

Data :10.07.2017

Șef serviciu: I. Forșean

SECRETAR MUNICIPIU
IOAN CIUFAC

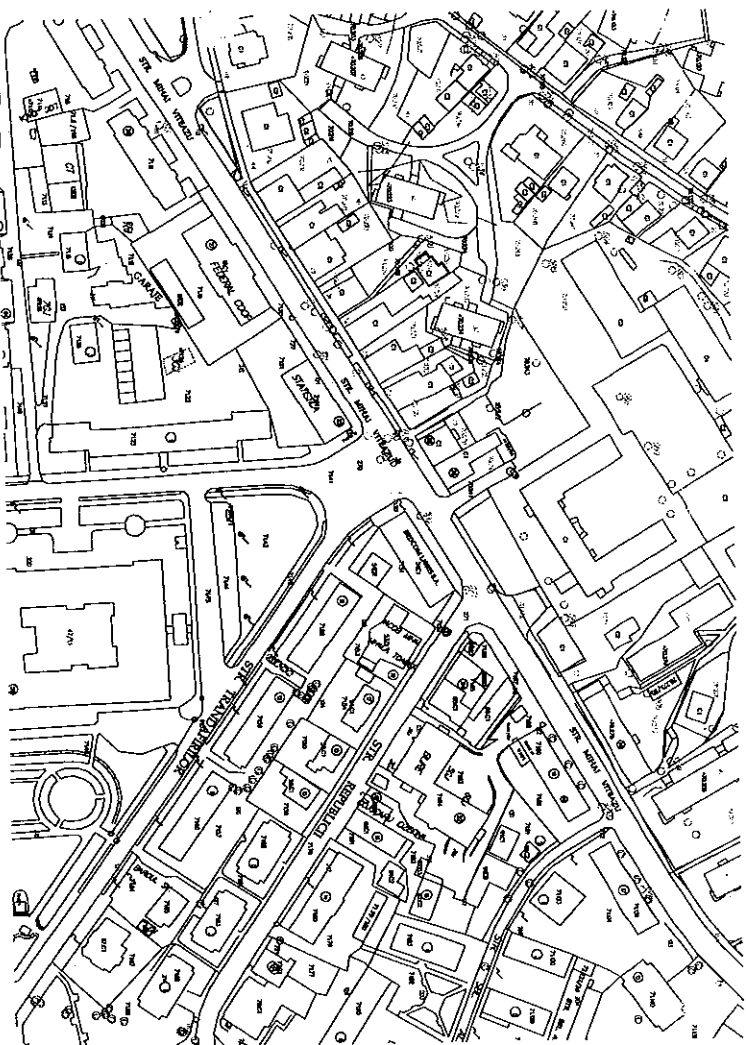
PLAN DE SITUATIE

SCARA 1 : 2000

Adresa amplasament: str. Mihai Viteazu, Sector cadastral 70 și 71

Situatia juridică a terenului:

Terenul în suprafață totală de 248 mp, identic cu parcelele cadastrale nr. 70.273/50 în suprafață de 50 mp, și nr. 71.871/98 în suprafață de 198 mp, este proprietatea municipiului Suceava – domeniul privat (parcări existente).




NOTĂ: Planul de situație a fost solicitat de Serviciul Administrare Străzi – modernizare parcări.

Intocmit: Birnicu

Data :10.07.2017

Șef serviciu: I. Forșean



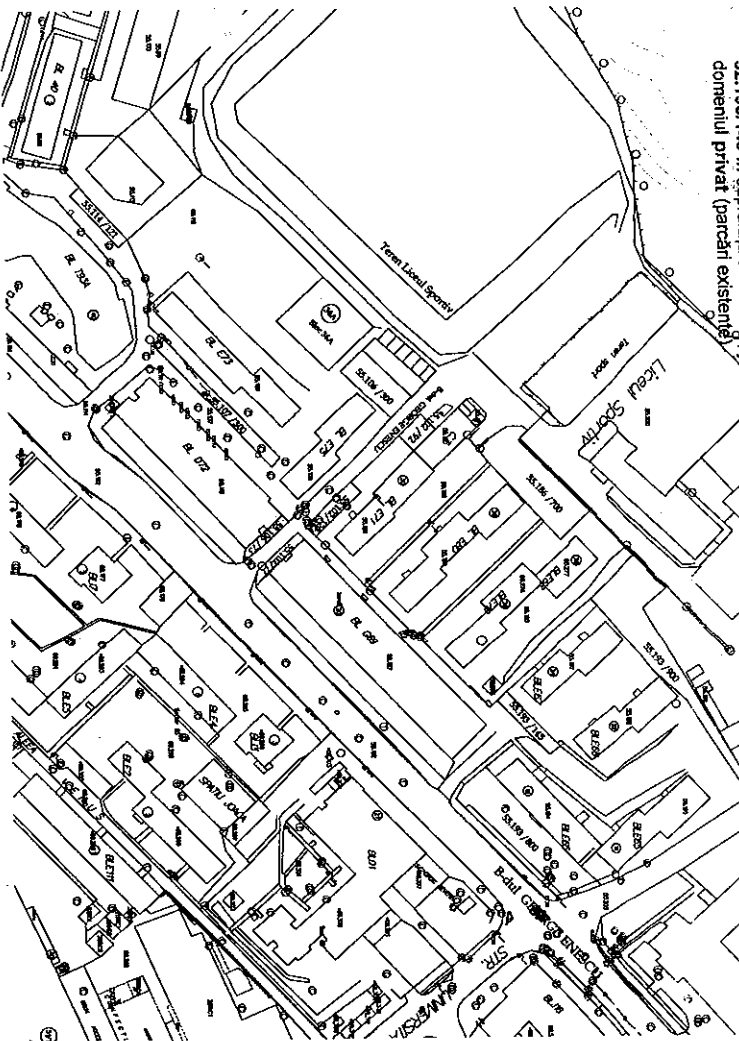
PLAN DE SITUATIE

SCARA 1 : 2000

Adresa amplasament: B-dul George Enescu f.n., Sector 55

Situatia juridică a terenului:

Terenul în suprafață totală de 2028 mp., identic cu parcelele cadastrale nr. 55.114/121 în suprafață de 121 mp. nr. 55.107/300 în suprafață de 300 mp. nr. 55.106/300 în suprafață de 300 mp. nr. 55.106/73 în suprafață de 73 mp. nr. 55.102/92 în suprafață de 92 mp. nr. 55.102/120 în suprafață de 120 mp. nr. 55.102/77 în suprafață de 77 mp. nr. 52.193/145 în suprafață de 145 mp. și nr. 55.193/800 în suprafață de 800 mp. este proprietatea Municipiului Suceava - domeniul privat (parcări existente)



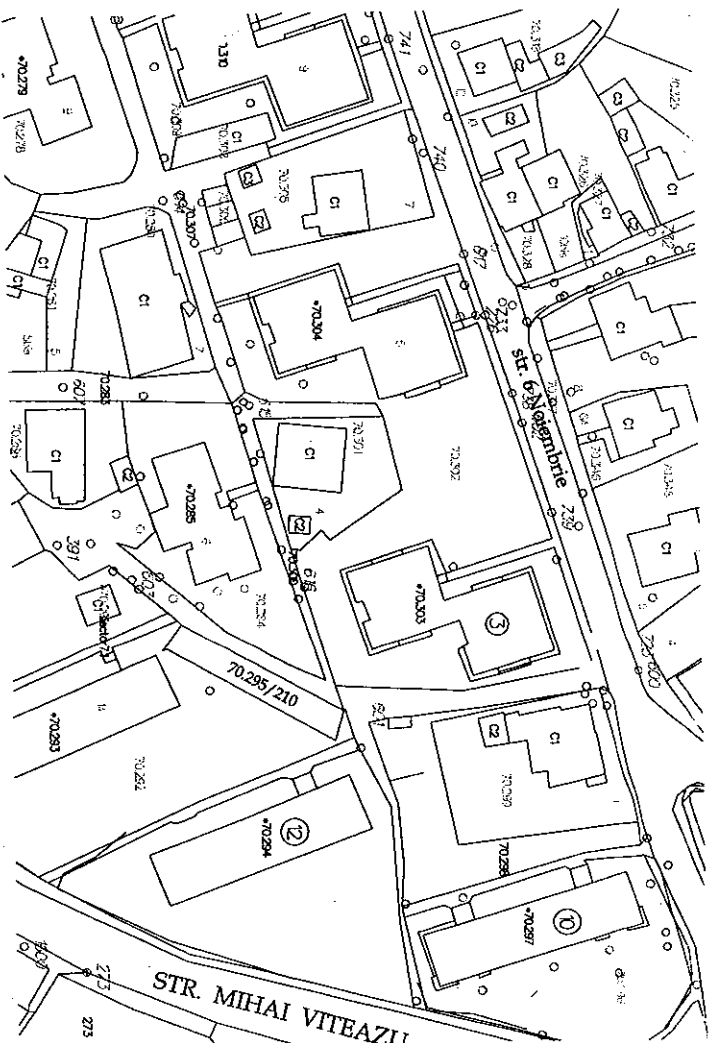
PLAN DE SITUATIE

SCARA 1 : 1000

Adresa amplasament: str. 6 Noiembrie, Sector cadastral 70

Situatia juridică a terenului:

Terenul în suprafață de 210 mp., identic cu parcela cadastrală nr. 70.295/210, este proprietatea Municipiului Suceava - domeniul privat (parcare existentă).



NOTĂ: Planul de situație a fost solicitat de Serviciul Administrare Străzi - modernizare parci.

Intocmit: I. Birnicu

Data : 10.07.2017

Șef serviciu: I. Floriștean



NOTĂ: Planul de situație a fost solicitat de Serviciul Administrare Străzi - modernizare parcare.

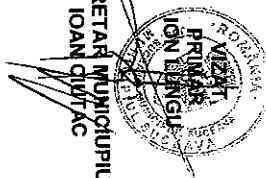
Intocmit: Birnicu

Data : 10.07.2017

Șef serviciu: Floriștean



SECRETAR MUNICIPIU
IOAN CIUŢAC

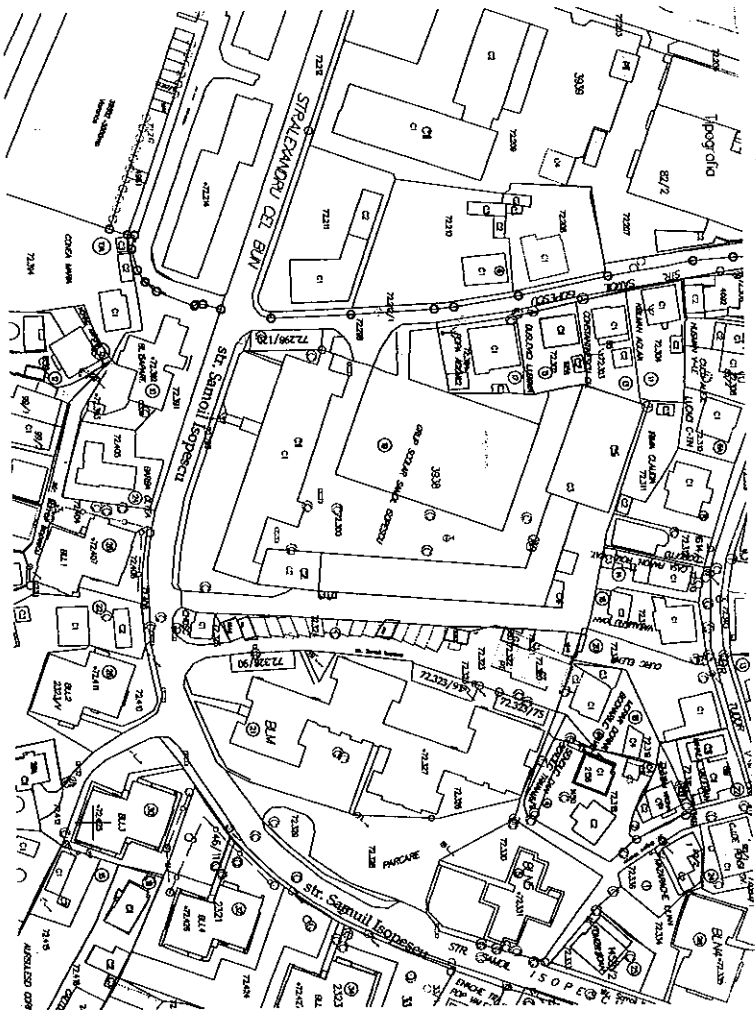


PLAN DE SITUAŢIE
SCARA 1 : 1500

Adresa amplasament: str. Samoil Ispescu Sector cadastral 72

SituaŢia juridică a terenului:

Terenul în suprafaŢă totală de 376 mp, identic cu parcelele cadastrale nr. 72.298/120 în suprafaŢă de 120 mp, 72.328/90 în suprafaŢă de 90 mp, nr. 72.323/91 în suprafaŢă de 91 mp și nr. 72.323/75 în suprafaŢă de 75 mp, este proprietatea municipiului Suceava – domeniul privat (parcări existente).




NOTĂ: Planul de situaŢie a fost solicitat de Serviciul Administrare Străzi – modernizare parcuri.

Intocmit: Birnicu

Data :10.07.2017

Şef serviciu: FlorŢean

SECRETAR MUNICIPIU
IOAN CIUŢAC

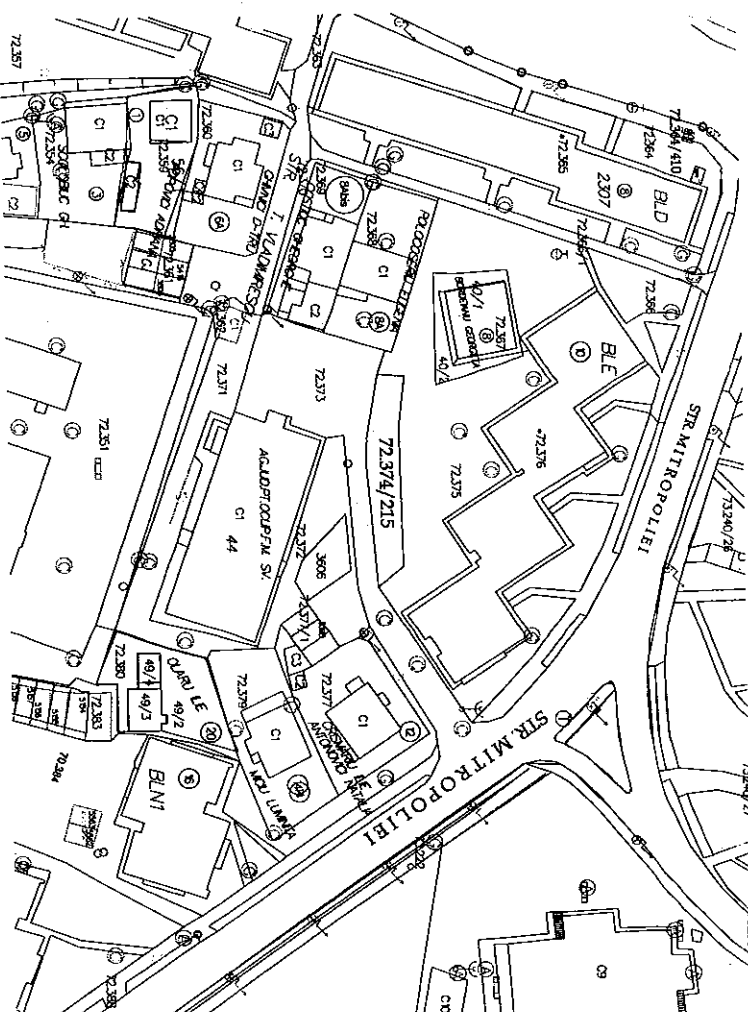


PLAN DE SITUAŢIE
SCARA 1 : 1000

Adresa amplasament: str. Mitropoliei, Sector cadastral 72

SituaŢia juridică a terenului:

Terenul în suprafaŢă de 215 mp, identic cu parcelea cadastrală nr. 72.374/215, este proprietatea municipiului Suceava – domeniul privat (parcare existentă).



NOTĂ: Planul de situaŢie a fost solicitat de Serviciul Administrare Străzi – modernizare parcare.


Intocmit: Birnicu

Data :10.07.2017

Şef serviciu: I. FlorŢean

PLAN DE SITUATIE

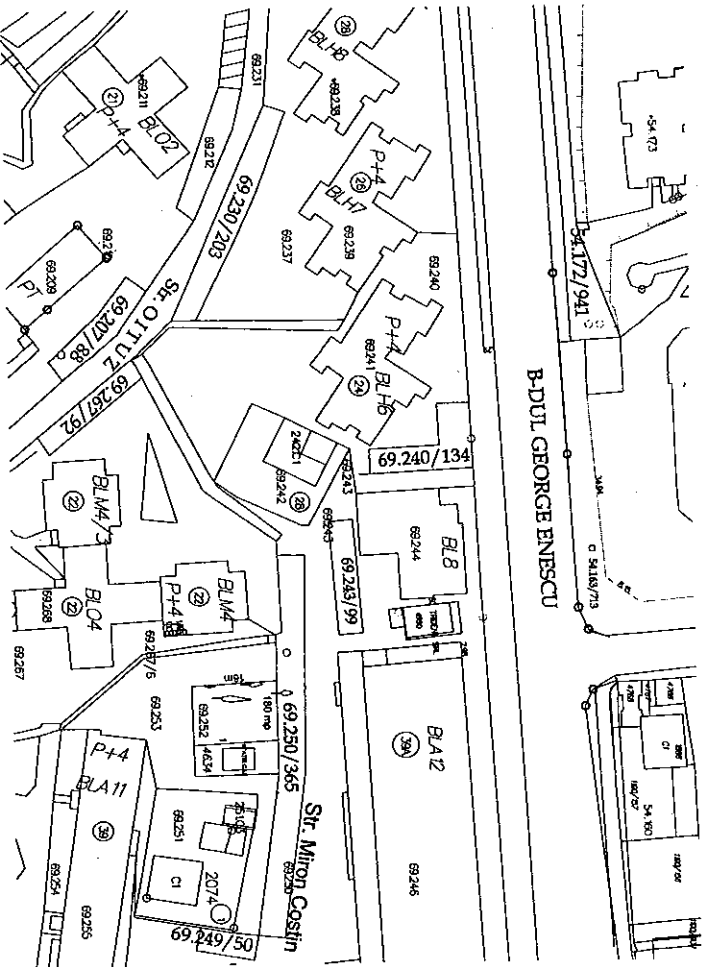
SCARA 1 : 1000



Adresa amplasament: B-dul George Enescu, Sector cadastral 89

Situația juridică a terenului:

Terenul în suprafață de 134 mp., identic cu parcela cadastrală nr. 69.240/134, este proprietatea municipiului Suceava – domeniul privat (parcare existentă).



NOTĂ: Planul de situație a fost solicitat de Serviciul Administrare Străzi – modernizare parcare.


Intocmit: Birnicu

Data : 11 07 2017

Șef serviciu: I. Florișean

PLAN DE SITUATIE

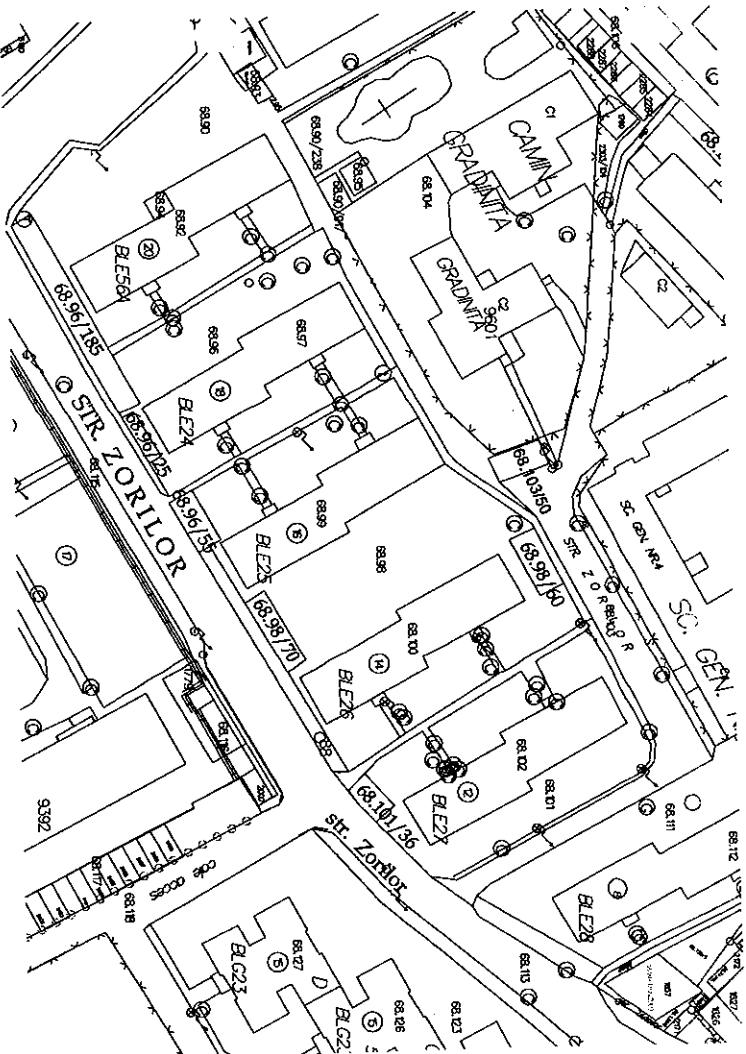
SCARA 1 : 1000



Adresa amplasament: str. Zorilor, Sector cadastral 68

Situația juridică a terenului:

Terenul în suprafață totală de 481 mp., identic cu parcelele cadastrale nr. 68.96/185 în suprafață de 185 mp., nr. 68.96/25 în suprafață de 25 mp., nr. 68.96/53 în suprafață de 55 mp., nr. 68.98/70 în suprafață de 70 mp., nr. 68.98/6 în suprafață de 60 mp., nr. 68.101/35 în suprafață de 36 mp., și nr. 68.103/50m suprafață de 50 mp., este proprietatea municipiului Suceava – domeniul privat (parcări existente).



NOTĂ: Planul de situație a fost solicitat de Serviciul Administrare Străzi – modernizare parcuri.

Intocmit: Birnicu

Data : 11 07 2017

Șef serviciu: I. Florișean



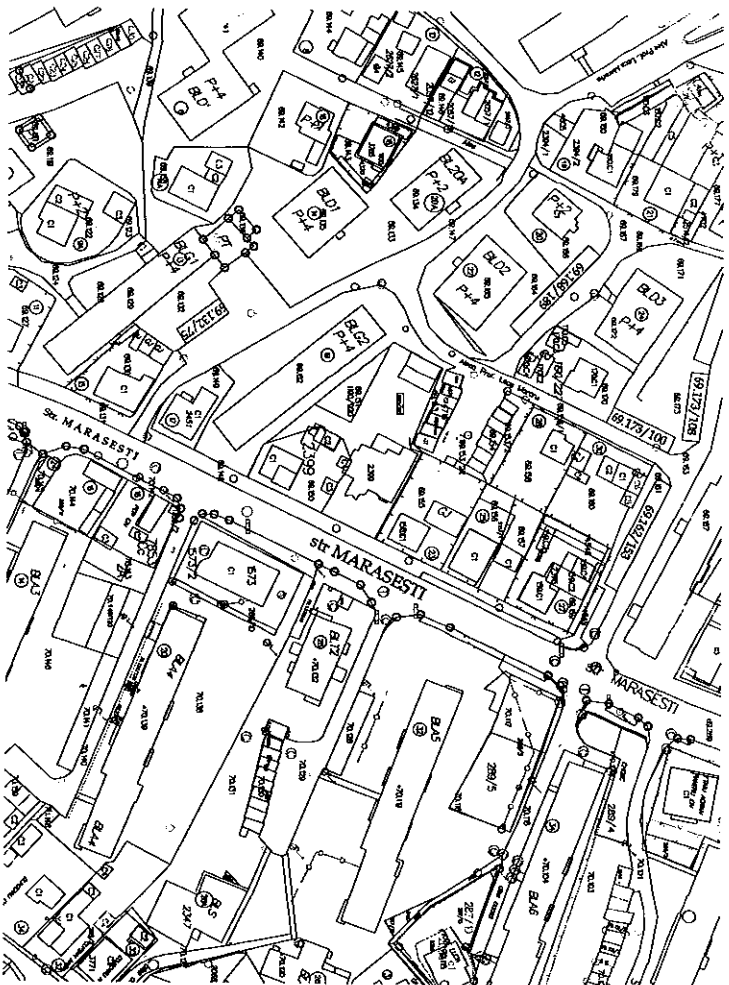
PLAN DE SITUATIE

SCARA 1 : 1500

Adresa amplasament: str. Mărășești, Sector cadastral 69

Situația juridică a terenului:

Terenul în suprafață totală de 228 mp, identic cu parcelele cadastrale nr. 69.162/153 în suprafață de 153 mp, și nr. 69.132/75 în suprafață de 75 mp., este proprietatea municipiului Suceava – domeniul privat (parcări existente)



NOTĂ: Planul de situație a fost solicitat de Serviciul Administrare Străzi – modernizare parcări.

Intocmit: Birnicu

Data : 11.07.2017

Șef serviciu: I. Florișean



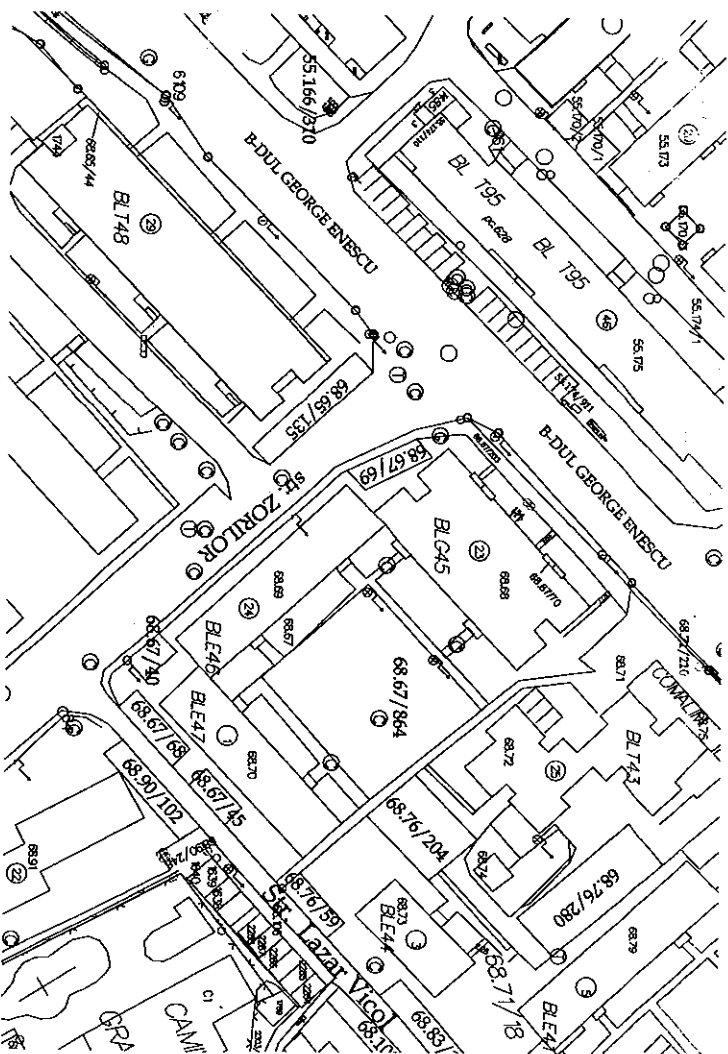
PLAN DE SITUATIE

SCARA 1 : 1000

Adresa amplasament: str. Zorilor, Sector cadastral 68

Situația juridică a terenului:

Terenul în suprafață totală de 244 mp, identic cu parcelele cadastrale nr. 68.65/135 în suprafață de 135 mp, nr. 68.67/69 în suprafață de 69 mp și nr. 68.67/40 în suprafață de 40 mp., este proprietatea municipiului Suceava – domeniul privat (parcări existente).



NOTĂ: Planul de situație a fost solicitat de Serviciul Administrare Străzi – modernizare parcări.

Intocmit: Birnicu

Data : 11.07.2017

Șef serviciu: I. Florișean



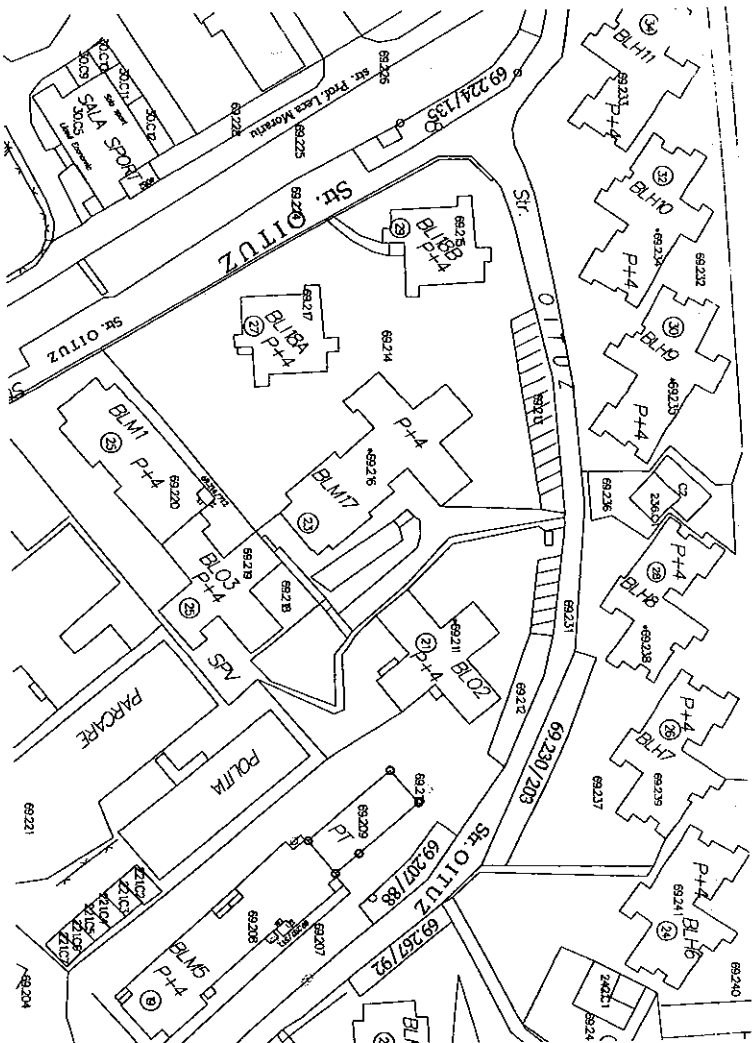
PLAN DE SITUATIE

SCARA 1 : 1000

Adresa amplasament: str. Oltuz, Sector cadastral 69

Situatia juridică a terenului:

Terenul în suprafață totală de 618 mp., identic cu parcelele cadastrale nr. 69.224/135 în suprafață de 135 mp., nr. 69.230/203 în suprafață de 203 mp., nr. 69.267/92 în suprafață de 92 mp., și nr. 69.207/88 în suprafață de 88 mp., este proprietatea municipiului Suceava – domeniul privat (parcări existente).



NOTĂ: Planul de situație a fost solicitat de Serviciul Administrare Străzi – modernizare parcări.

Intocmit: Birnicu

Data : 11 07 2017

Șef serviciu: I. Floriștean



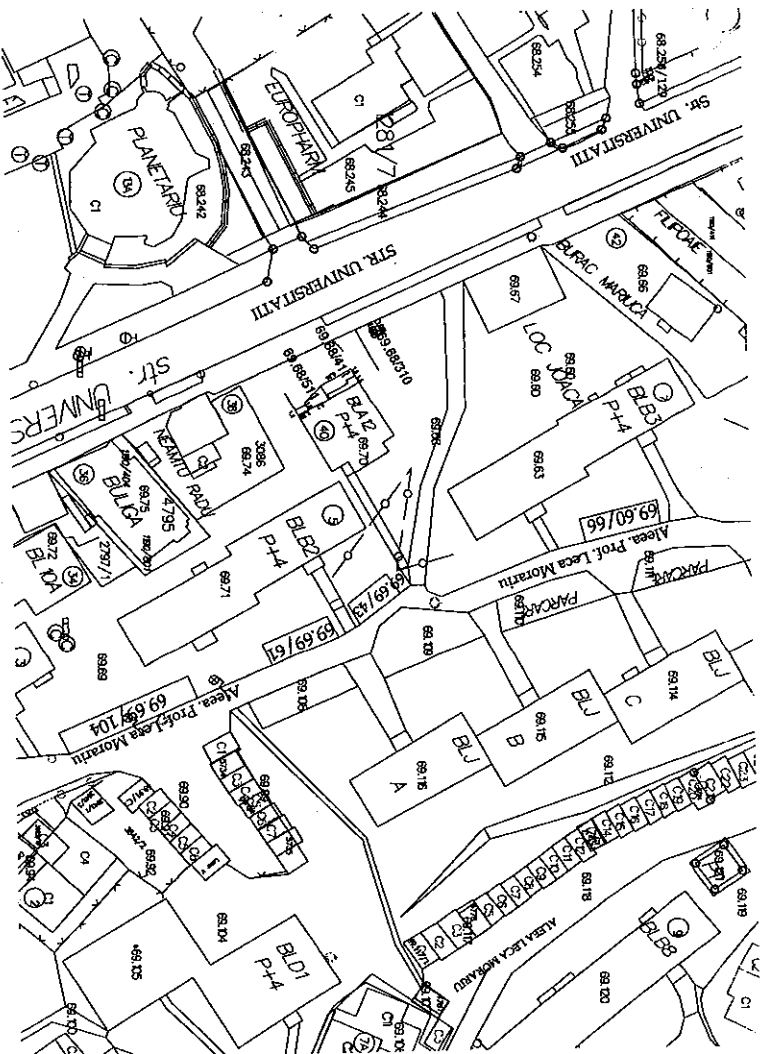
PLAN DE SITUATIE

SCARA 1 : 1000

Adresa amplasament: str. Aleea Prof. Leca Morariu, Sector cadastral 69

Situatia juridică a terenului:

Terenul în suprafață totală de 274 mp., identic cu parcelele cadastrale nr. 69.60/66 în suprafață de 66 mp., nr. 69.69/43 în suprafață de 43 mp., nr. 69.69/61 în suprafață de 61 mp., și nr. 69.69/104 în suprafață de 104 mp., este proprietatea municipiului Suceava – domeniul privat (parcări existente).



NOTĂ: Planul de situație a fost solicitat de Serviciul Administrare Străzi – modernizare parcări.

Intocmit: Birnicu

Data : 11 07 2017

Șef serviciu: I. Floriștean



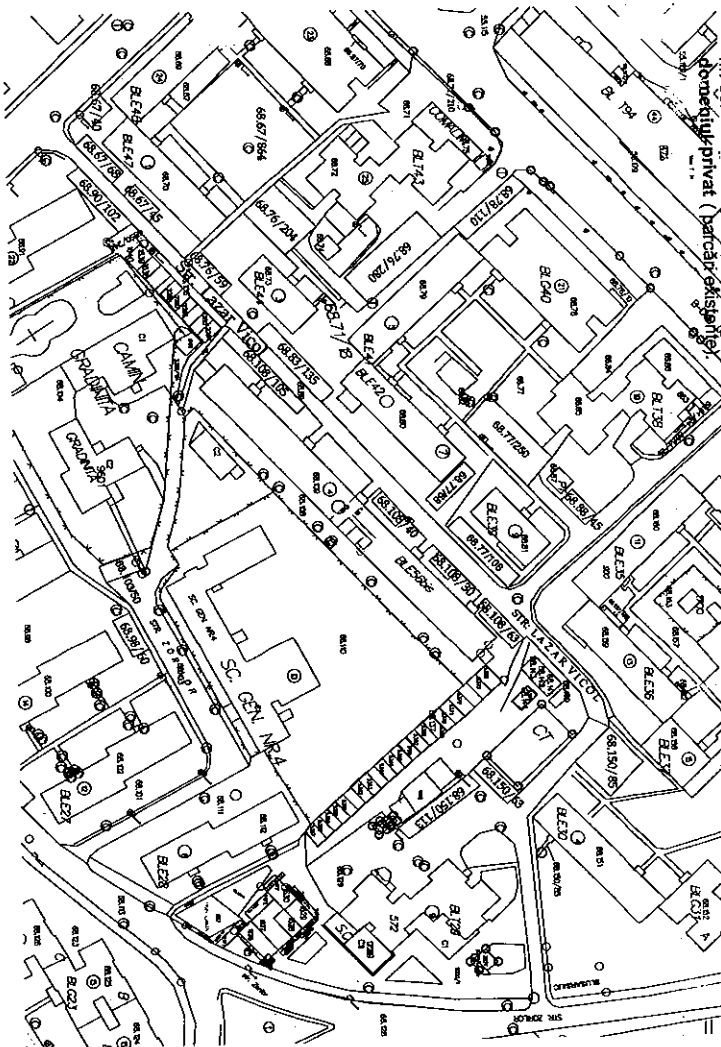
PLAN DE SITUAȚIE

SCARA 1 : 1500

Adresa amplasament: str. Lazăr Vicol, Sector cadastral 68

Situația juridică a terenului:

Terenul în suprafața totală de 2447 mp., identic cu parcelele cadastrale nr. 68.67/864 în suprafața de 864 mp., nr. 68.76/204 în suprafața de 204 mp., nr. 68.67/681 în suprafața de 68 mp., nr. 68.67/45 în suprafața de 45 mp., nr. 68.90/102 în suprafața de 102 mp., nr. 68.76/59 în suprafața de 59 mp., nr. 68.83/135 în suprafața de 135 mp., nr. 68.108/105 în suprafața de 105 mp., nr. 68.77/250 în suprafața de 250 mp., nr. 68.77/68 în suprafața de 68 mp., nr. 68.77/108 în suprafața de 108 mp., nr. 68.108/45 în suprafața de 45 mp., nr. 68.108/30 în suprafața de 30 mp., nr. 68.108/63 în suprafața de 63 mp., nr. 68.88/45 în suprafața de 45 mp., nr. 68.150/113 în suprafața de 113 mp este proprietatea municipiului Suceava domeniul privat (parcări existente).



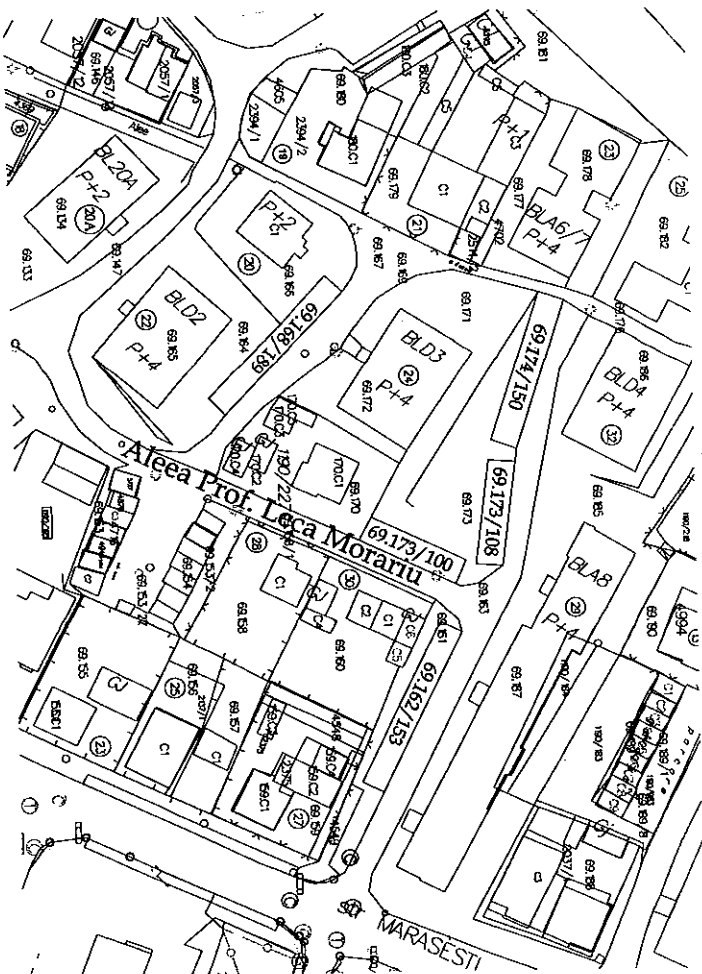
PLAN DE SITUAȚIE

SCARA 1 : 1000

Adresa amplasament: str. Aleea Prof. Leca Morariu, Sector cadastral 69

Situația juridică a terenului:

Terenul în suprafața totală de 547 mp., identic cu parcelele cadastrale nr. 69.168/189 în suprafața de 189 mp., nr. 69.174/150 în suprafața de 150 mp., nr. 69.173/108 în suprafața de 108 mp., și nr. 69.173/100 în suprafața de 100 mp., este proprietatea municipiului Suceava - domeniul privat (parcări existente).



NOTĂ: Planul de situație a fost solicitat de Serviciul Administrare Străzi - modernizare parcuri.

Intocmit: Birnicu

Data : 11 07 2017

Șef serviciu: I. Floriștean

NOTĂ: Planul de situație a fost solicitat de Serviciul Administrare Străzi - modernizare parcuri.

Intocmit: Birnicu

Data : 11 07 2017

Șef serviciu: I. Floriștean



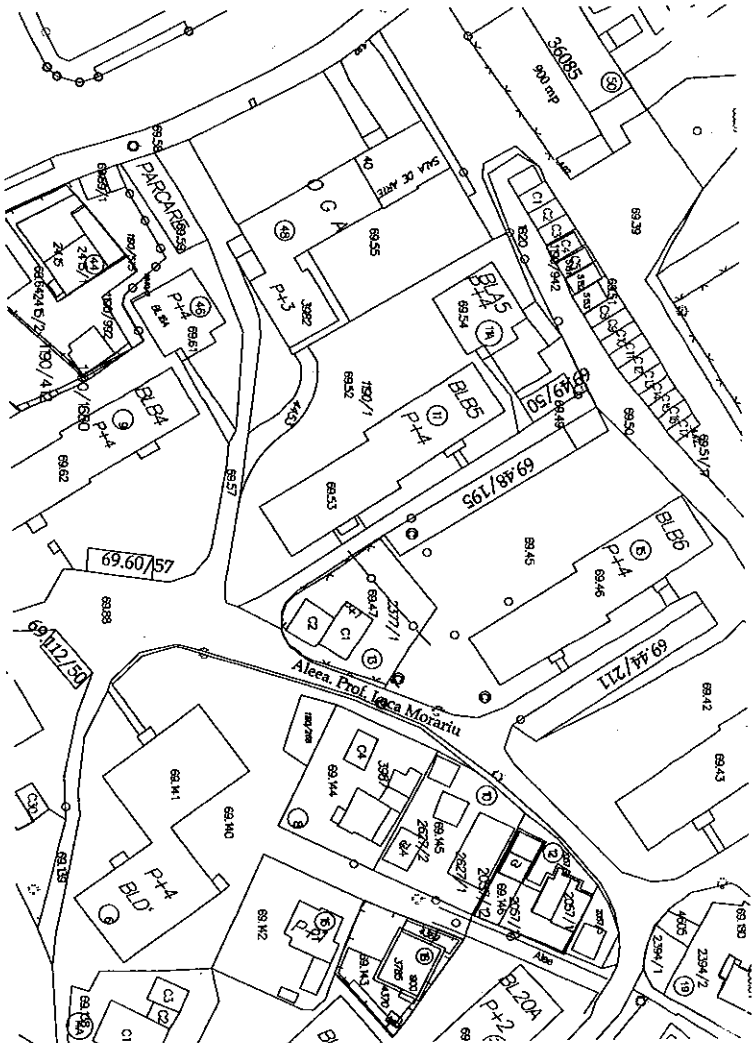
PLAN DE SITUAȚIE

SCARA 1 : 1000

Adresa amplasament: str. Aleea Prof. Leca Morariu, Sector cadastral 69

Situația juridică a terenului:

Terenul în suprafață totală de 513 mp., identic cu parcelele cadastrale nr. 69.48/195 în suprafață de 195 mp., nr. 69.44/211 în suprafață de 211 mp., nr. 69.112/50 în suprafață de 50 mp., și nr. 69.60/57 în suprafață de 57 mp., este proprietatea municipiului Suceava – domeniul privat (parcări existente).



NOTĂ: Planul de situație a fost solicitat de Serviciul Administrare Străzi – modernizare parcări.

Intocmit: Birnicu

Data : 11.07.2017

Șef serviciu: I. Floriștean



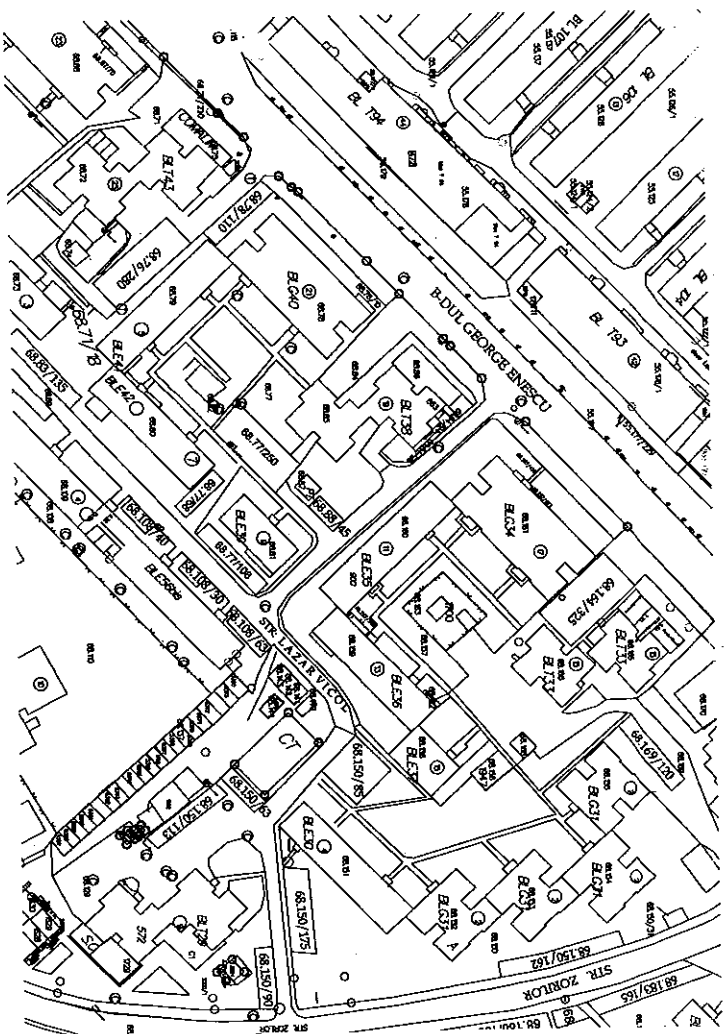
PLAN DE SITUAȚIE

SCARA 1 : 1500

Adresa amplasament: B-dul George Enescu, Sector cadastral 68

Situația juridică a terenului:

Terenul în suprafață totală de 715 mp., identic cu parcelele cadastrale nr. 68.164/325 în suprafață de 325 mp., nr. 68.78/110 în suprafață de 110 mp., și nr. 68.79/280 în suprafață de 280 mp., este proprietatea municipiului Suceava – domeniul privat (parcări existente).



NOTĂ: Planul de situație a fost solicitat de Serviciul Administrare Străzi – modernizare parcări.

Intocmit: Birnicu

Data : 12.07.2017

Șef serviciu: I. Floriștean

SECRETAR MUNICIPIU
ION LUNGU
OM DUTAC

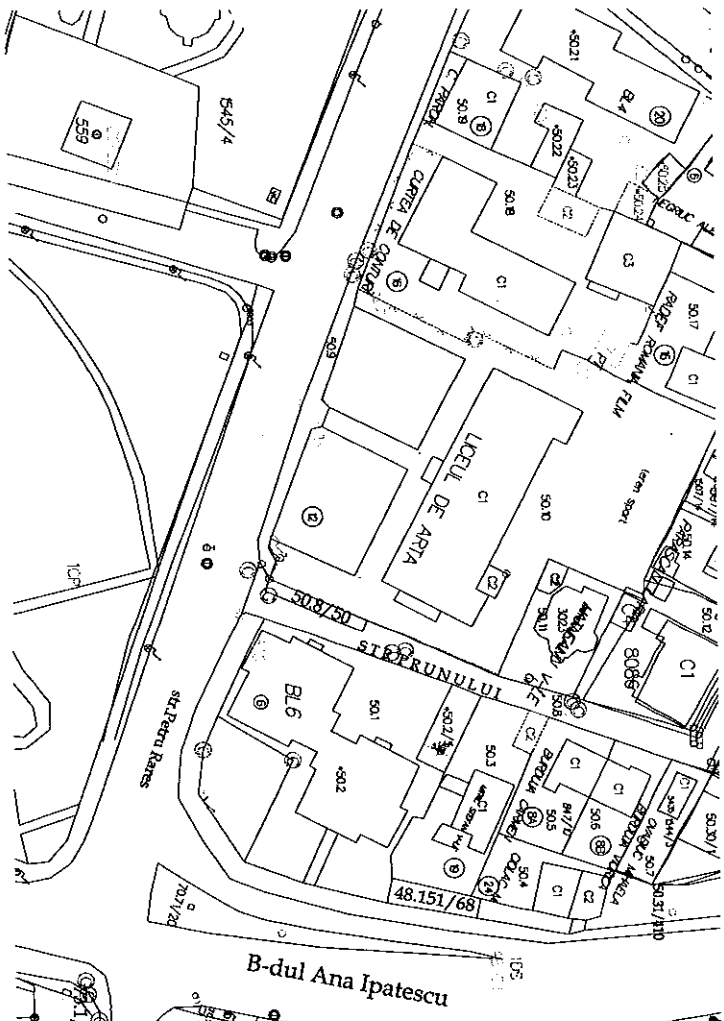
PLAN DE SITUATIE

SCARA 1 : 1000

Adresa amplasament: str. Prunului, Sector cadastral 50

Situatia juridică a terenului:

Terenul în suprafață de 50 mp., identic cu parcela cadastrală nr. 50.8150, este proprietatea municipiului Suceava – domeniul privat (parcare existentă).



NOTĂ: Planul de situație a fost solicitat de Serviciul Administrare Străzi – modernizare parcare.

Intocmit: Birnicu

Data : 12. 07.2017

Șef serviciu: I. Floriștean

SECRETAR MUNICIPIU
ION LUNGU
OM DUTAC

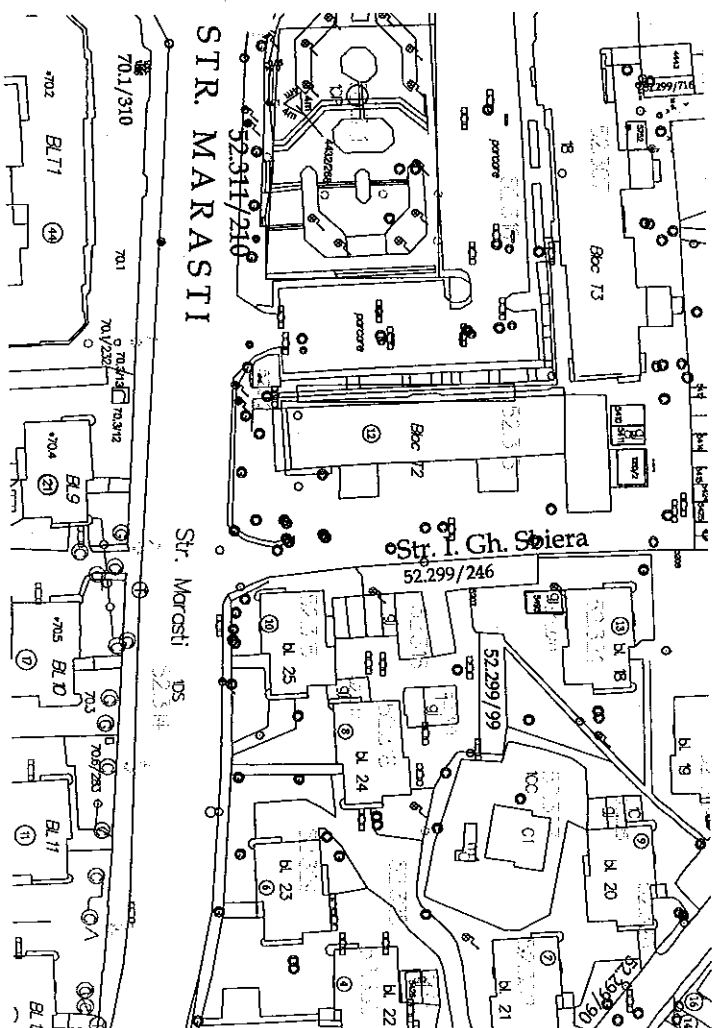
PLAN DE SITUATIE

SCARA 1 : 1000

Adresa amplasament: str. I.Gh. Sbierea, Sector cadastral 52

Situatia juridică a terenului:

Terenul în suprafață totală de 345 mp., identic cu parcelele cadastrale nr. 52.299/246 în suprafață de 246 mp., și nr. 52.299/99 în suprafață de 99 mp., este proprietatea municipiului Suceava – domeniul privat (parcări existente)




NOTĂ: Planul de situație a fost solicitat de Serviciul Administrare Străzi – modernizare parcare.

Intocmit: Birnicu

Data : 12.07.2017

Șef serviciu: I. Floriștean

SECRETAR MUNICIPIU
IOAN CIUŢAC



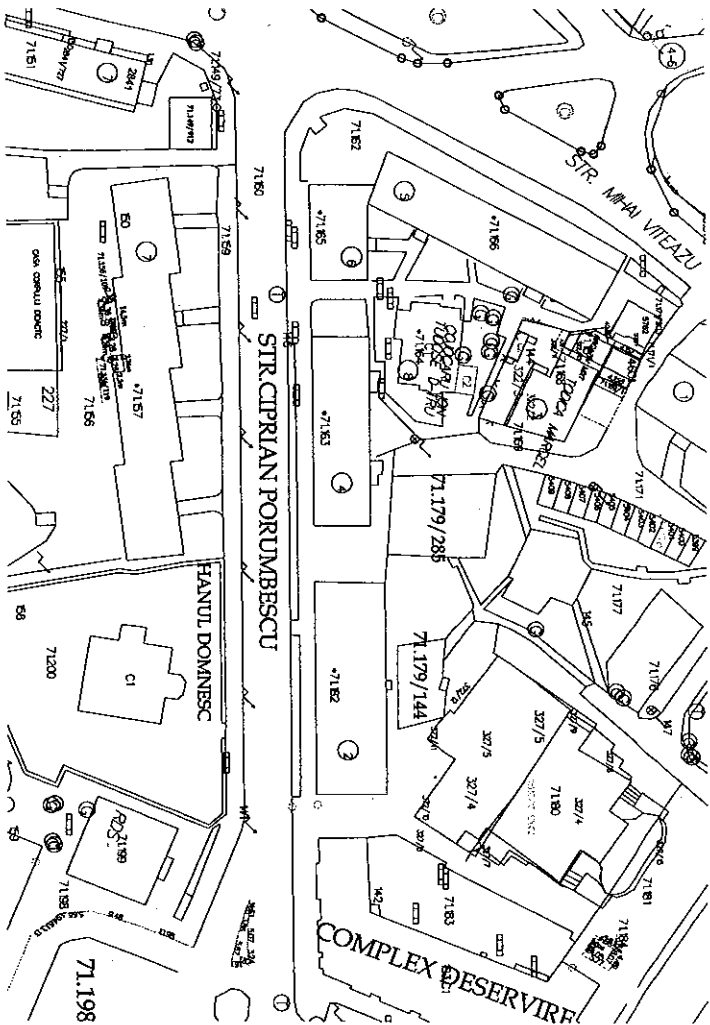
PLAN DE SITUAŢIE

SCARA 1 : 1000

Adresa amplasament: str. Ciprian Porumbescu, Sector cadastral 71

SituaŢia juridică a terenului:

Terenul în suprafaŢă totală de 429 mp, identic cu parcelele cadastrale nr. 71.179/285 în suprafaŢă de 285 mp, și nr. 71.179/144 în suprafaŢă de 144 mp, este proprietatea municipiului Suceava – domeniul privat (parcări existente).



NOTĂ: Planul de situaŢie a fost solicitat de Serviciul Administrare Străzi – modernizare parcări.

Intocmit: Birnicu

Data :12.07.2017

Şef serviciu: I. Floriştean

SECRETAR MUNICIPIU
IOAN CIUŢAC



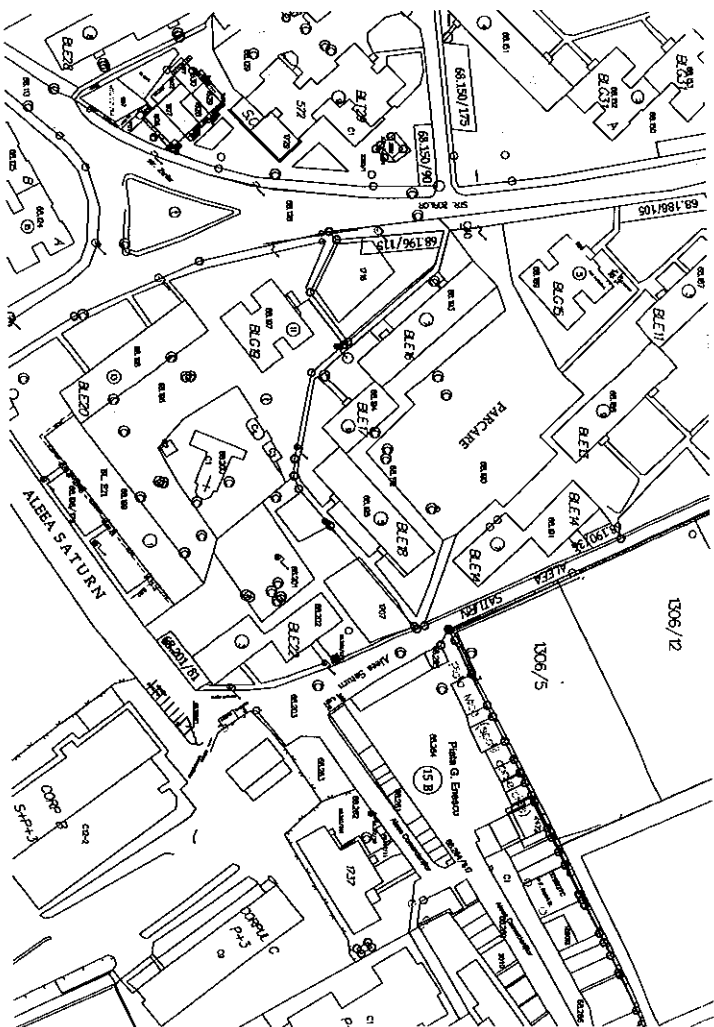
PLAN DE SITUAŢIE

SCARA 1 : 1500

Adresa amplasament: str. Aleea Saturn, Sector cadastral 68

SituaŢia juridică a terenului:

Terenul în suprafaŢă totală de 117 mp, identic cu parcelele cadastrale nr. 68.190/36 în suprafaŢă de 36 mp, și nr. 68.201/81 în suprafaŢă de 81 mp, este proprietatea municipiului Suceava – domeniul privat (parcări existente).



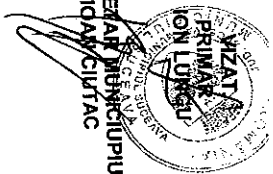
NOTĂ: Planul de situaŢie a fost solicitat de Serviciul Administrare Străzi – modernizare parcări.

Intocmit: Birnicu

Data :12.07.2017

Şef serviciu: I. Floriştean

SECRETAR MUNICIPIU
ION IULIAN
CIUŢIAC

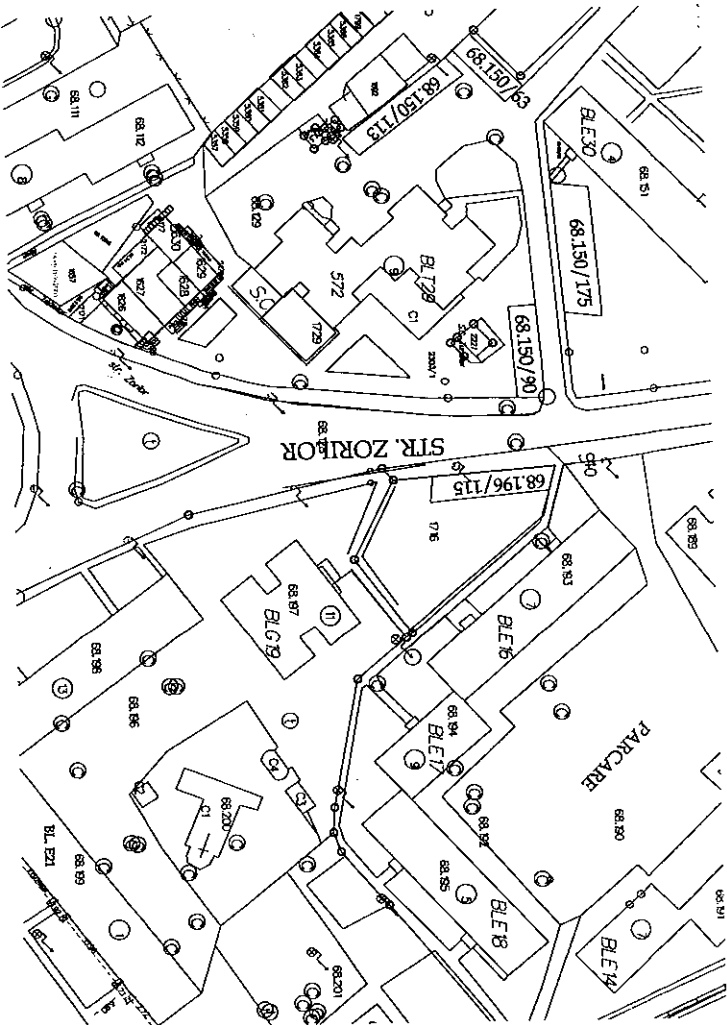


PLAN DE SITUAŢIE

SCARA 1 : 1000

Adresa amplasament: str. Zorilor, Sector cadastral 68

SituaŢia juridică a terenului:
Terenul în suprafaŢă totală de 380 mp., identic cu parcelele cadastrale nr. 68.150/175 în suprafaŢă de 175 mp., nr. 68.150/90 în suprafaŢă de 90 mp., și nr. 68.196/115 în suprafaŢă de 115 mp., este proprietatea municipiului Suceava – domeniul privat (parcări existente).



NOTĂ: Planul de situaŢie a fost solicitat de Serviciul Administrare Străzi – modernizare parcări.

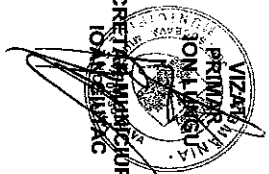
Intocmit: Birnicu

Data : 12.07.2017

Şef serviciu: I. FloriŢean



SECRETAR MUNICIPIU
ION IULIAN
CIUŢIAC

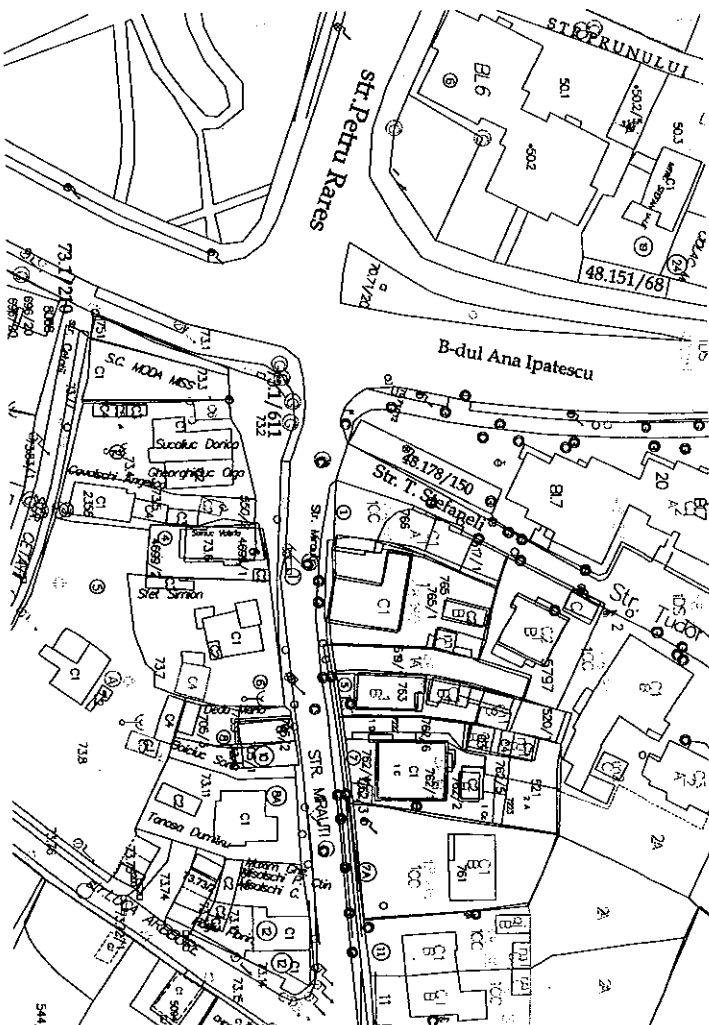


PLAN DE SITUAŢIE

SCARA 1 : 1000

Adresa amplasament: str. T. Ştefanei, Sector cadastral 48

SituaŢia juridică a terenului:
Terenul în suprafaŢă de 150 mp., identic cu parcela cadastrală nr. 48.178/150, este proprietatea municipiului Suceava – domeniul privat (parcare existentă).



NOTĂ: Planul de situaŢie a fost solicitat de Serviciul Administrare Străzi – modernizare parcare.

Intocmit: Birnicu

Data : 12.07.2017

Şef serviciu: I. FloriŢean



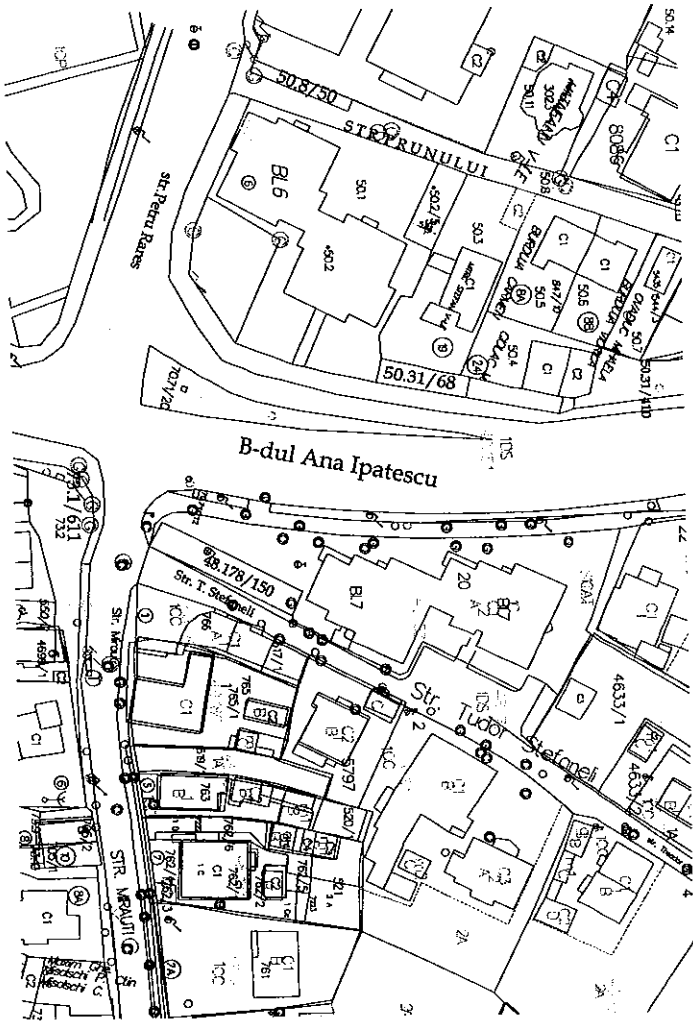
SECRETAR MUNICIPIU
IOAN CIUTAC

PLAN DE SITUAŢIE
SCARA 1 : 1000

Adresa amplasament: B-dul Ana Ipătescu, Sector cadastral 50

SituaŢia juridică a terenului:

Terenul în suprafață de 68 mp., identic cu parcela cadastrală nr. 50.31/68, este proprietatea municipiului Suceava – domeniul privat (parcare existentă).



NOTĂ: Planul de situaŢie a fost solicitat de Serviciul Administrare Străzi – modernizare parcare.
InlocuŢit: Birnicu

Data :12. 07.2017

Şef serviciu: I. FloriŢean

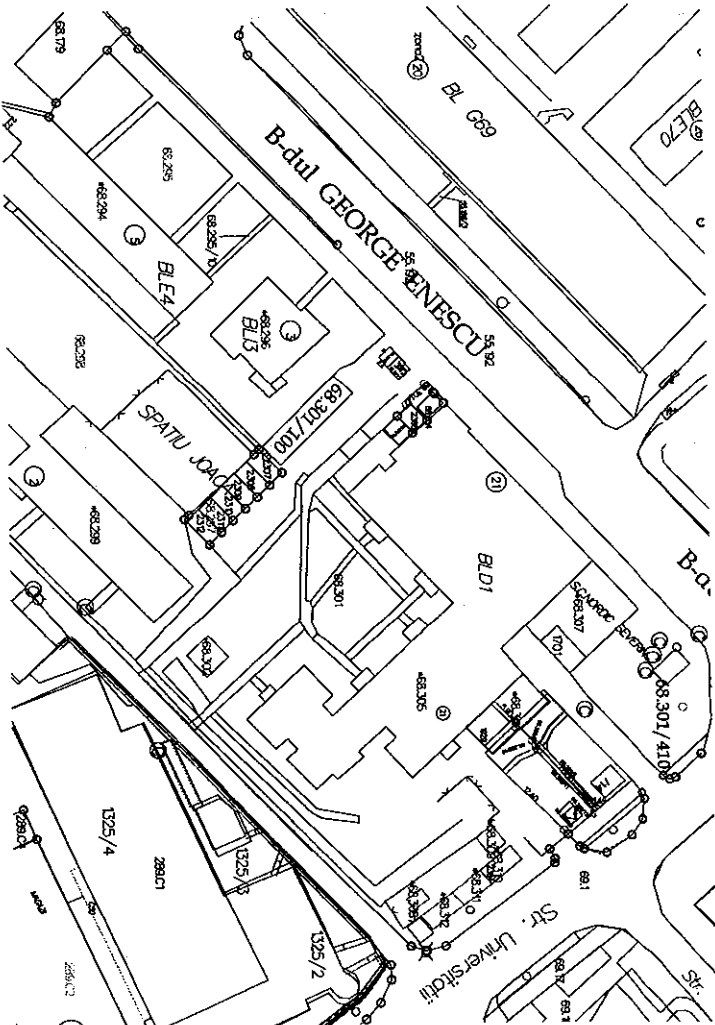
SECRETAR MUNICIPIU
IOAN CIUTAC

PLAN DE SITUAŢIE
SCARA 1 : 1000

Adresa amplasament: B-dul George Enescu, Sector cadastral 68

SituaŢia juridică a terenului:


Terenul în suprafață de 100 mp., identic cu parcela cadastrală nr. 68.301/100, este proprietatea municipiului Suceava – domeniul privat (parcare existentă).



NOTĂ: Planul de situaŢie a fost solicitat de Serviciul Administrare Străzi – modernizare parcare.
InlocuŢit: Birnicu

Data :12. 07.2017

Şef serviciu: I. FloriŢean



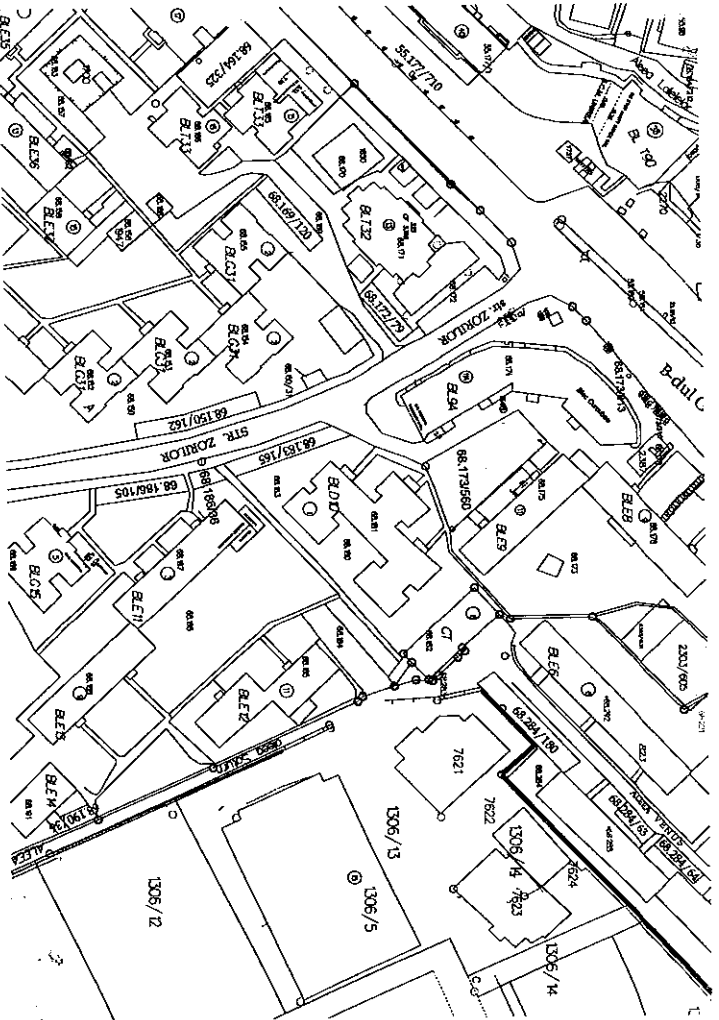
PLAN DE SITUAȚIE

SCARA 1 : 1500

Adresa amplasament: str. Zorilor, Sector cadastral 68

Situația juridică a terenului:

Terenul în suprafață totală de 1227 mp, identic cu parcelele cadastrale nr. 68.169/120 în suprafață de 120 mp, nr. 68.172/79 în suprafață de 79 mp., nr. 68.173/560 în suprafață de 560 mp., nr. 68.150 /162 în suprafață de 162 mp, nr. 68.183/165 în suprafață de 165 mp, nr. 68.186/36 în suprafață de 36 mp, și nr. 68.186/105 în suprafață de 105 mp este proprietatea municipiului Suceava – domeniul privat (parcări existente).



NOTĂ: Planul de situație a fost solicitat de Serviciul Administrare Străzi – modernizare parcuri.

Inlocuiri, Birnicu

Data :12.07.2017

Șef serviciu: I. Florin Ștefan



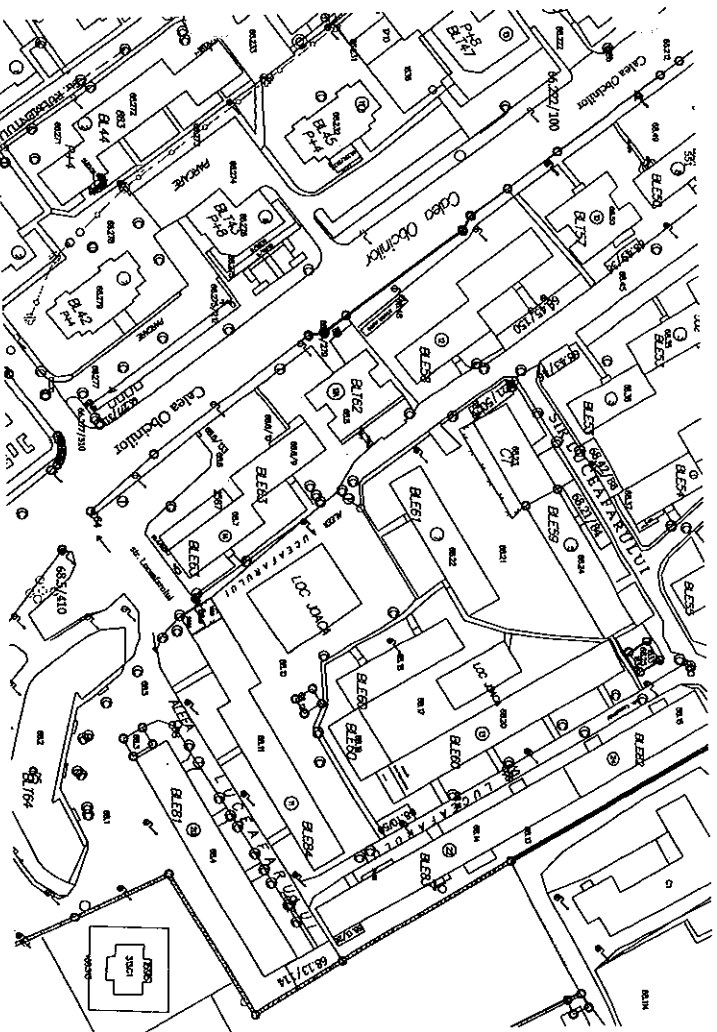
PLAN DE SITUAȚIE

SCARA 1 : 1500

Adresa amplasament: str. Luceașeniului, Sector cadastral 68

Situația juridică a terenului:

Terenul în suprafață totală de 618 mp, identic cu parcelele cadastrale nr. 68.49/36 în suprafață de 36 mp, nr. 68.45/150 în suprafață de 150 mp., nr. 68.43/46 în suprafață de 46 mp., nr. 68.42/88 în suprafață de 88 mp, nr. 68.21/50 în suprafață de 50 mp, nr. 68.21/84 în suprafață de 84 mp, nr. 68.10/50 în suprafață de 50 mp și nr. 68.13/114 în suprafață de 114 mp este proprietatea municipiului Suceava – domeniul privat (parcări existente).



NOTĂ: Planul de situație a fost solicitat de Serviciul Administrare Străzi – modernizare parcuri.


Inlocuiri, Birnicu

Data :12.07.2017

Șef serviciu: I. Florin Ștefan

PLAN DE SITUAȚIE

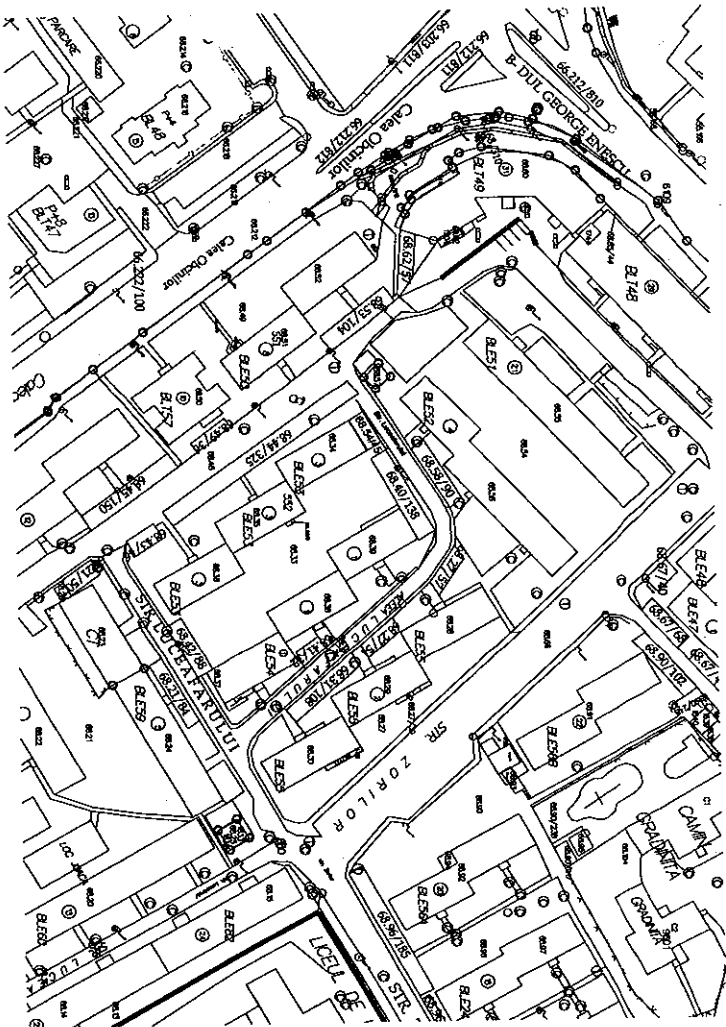
SCARA 1 : 1500



Adresa amplasament: str. Luceafrâului, Sector cadastral 68


Situația juridică a terenului:

Terenul în suprafață totală de 1010 mp., identic cu parcelele cadastrale nr. 68.62157 în suprafață de 57 mp., nr. 68.53104 în suprafață de 104 mp., nr. 68.44325 în suprafață de 325 mp., nr. 68.5445 în suprafață de 45 mp., nr. 68.40138 în suprafață de 138 mp., nr. 68.58190 în suprafață de 90 mp., nr. 68.27157 în suprafață de 57 mp., nr. 68.27154 în suprafață de 54 mp., nr. 68.31108 în suprafață de 108 mp și nr. 68.4132 în suprafață de 32 mp este proprietatea municipiului Suceava – domeniul privat (parcări existente).



PLAN DE SITUAȚIE

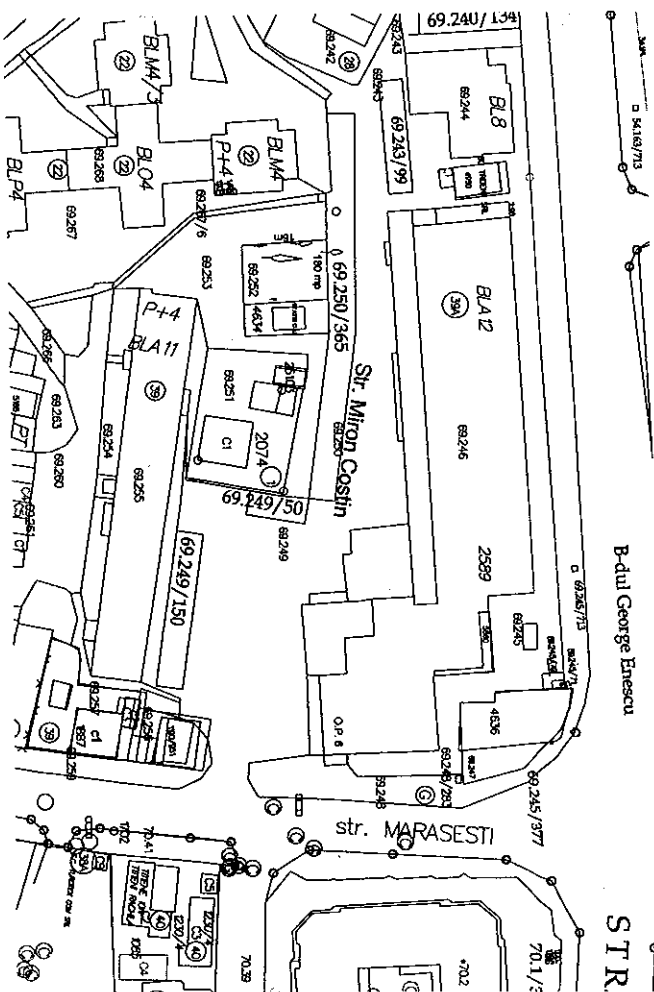
SCARA 1 : 1000



Adresa amplasament: str. Miron Costin, Sector cadastral 69

Situația juridică a terenului:

Terenul în suprafață totală de 664 mp., identic cu parcelele cadastrale nr. 69.24319 în suprafață de 99 mp., nr. 69.250365 în suprafață de 365 mp., nr. 69.249150 în suprafață de 50 mp., și nr. 69.249150 în suprafață de 150 mp., este proprietatea municipiului Suceava – domeniul privat (parcări existente).



NOTĂ: Planul de situație a fost solicitat de Serviciul Administrare Străzi – modernizare parcuri.

Intocmit: Birnicu

Data :12 07 2017

Șef serviciu: I. Florișlean

NOTĂ: Planul de situație a fost solicitat de Serviciul Administrare Străzi – modernizare parcuri.

Intocmit: Birnicu

Data :11 07 2017

Șef serviciu: I. Florișlean

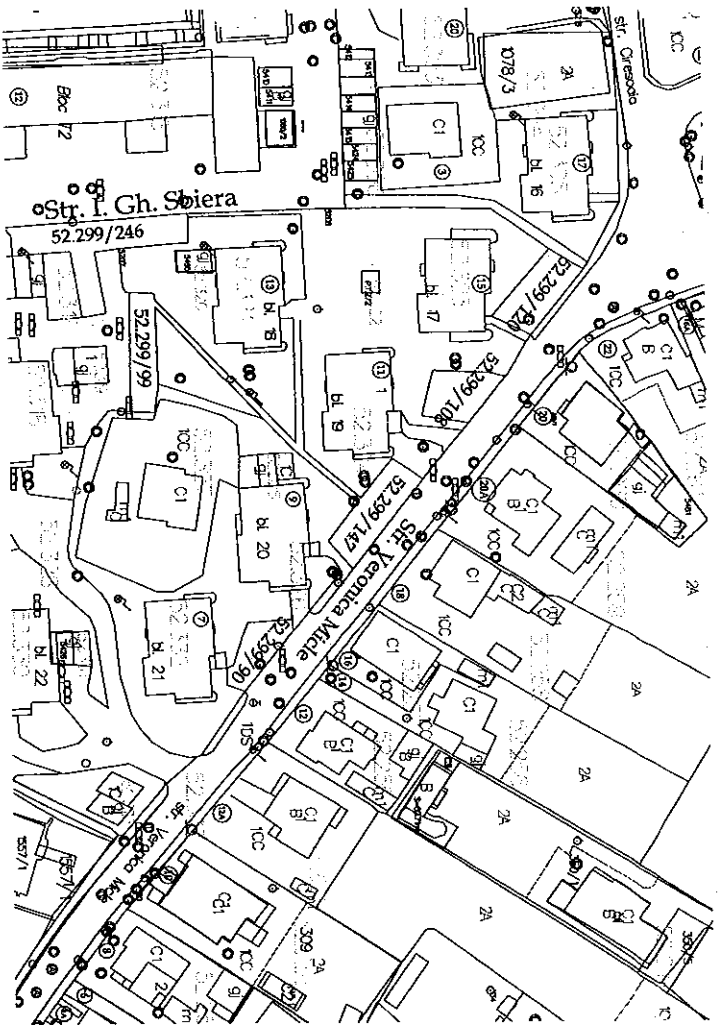


PLAN DE SITUATIE
SCARA 1 : 1000

Adresa amplasament: str. Veronica Micle, Sector cadastral 52

Situatia juridică a terenului:

Terenul în suprafață totală de 465 mp., identic cu parcelele cadastrale nr. 52.299/120 în suprafață de 120 mp., nr. 52.299/108 în suprafață de 108 mp., nr. 52.299/147 în suprafață de 147 mp., și nr. 52.299/90 în suprafață de 90 mp., este proprietatea municipiului Suceava - domeniul privat (parcări existente).



NOTĂ: Planul de situație a fost solicitat de Serviciul Administrare Străzi - modernizare parcuri.

Intocmit: Birnicu

Data :12.07.2017

Șef serviciu: I. Florștean

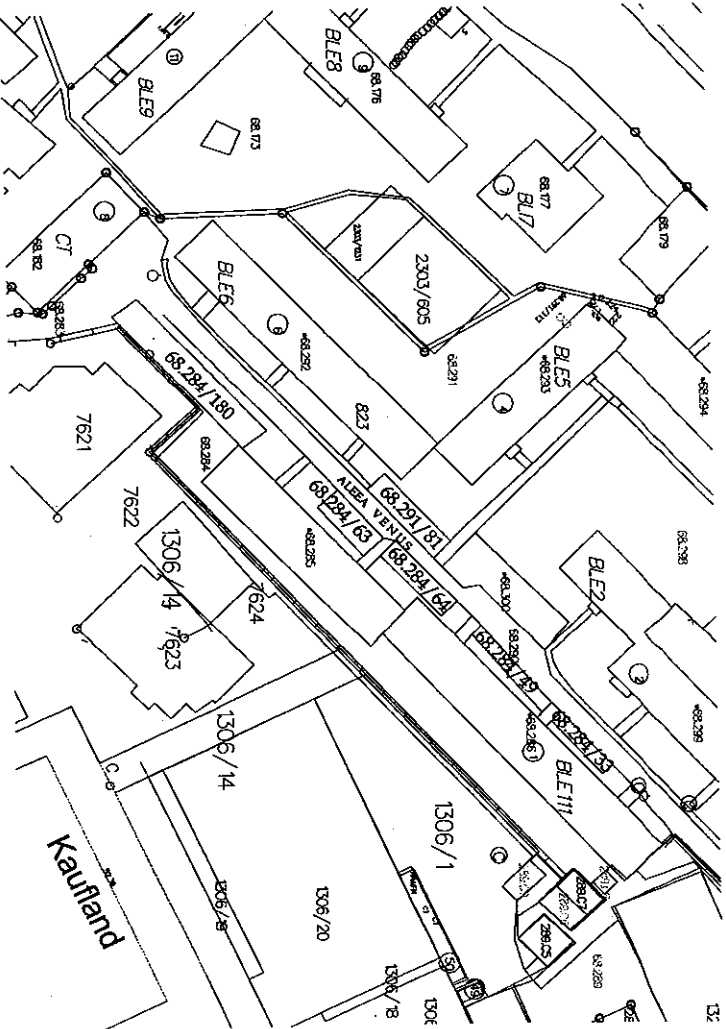


PLAN DE SITUATIE
SCARA 1 : 1500

Adresa amplasament: str. Aleea Venus, Sector cadastral 68

Situatia juridică a terenului:

Terenul în suprafață totală de 470 mp., identic cu parcelele cadastrale nr. 68.284/180 în suprafață de 180 mp., nr. 68.284/63 în suprafață de 63 mp., nr. 68.284/64 în suprafață de 64 mp., nr. 68.28181 în suprafață de 81 mp., nr. 68.284/49 în suprafață de 49 mp., și nr. 68.284/33 în suprafață de 33 mp este proprietatea municipiului Suceava - domeniul privat (parcări existente).



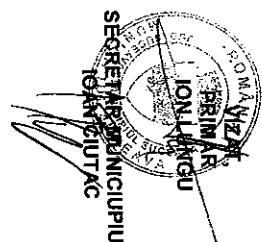
NOTĂ: Planul de situație a fost solicitat de Serviciul Administrare Străzi - modernizare parcuri.

Intocmit: Birnicu

Data :12.07.2017

Șef serviciu: I. Florștean

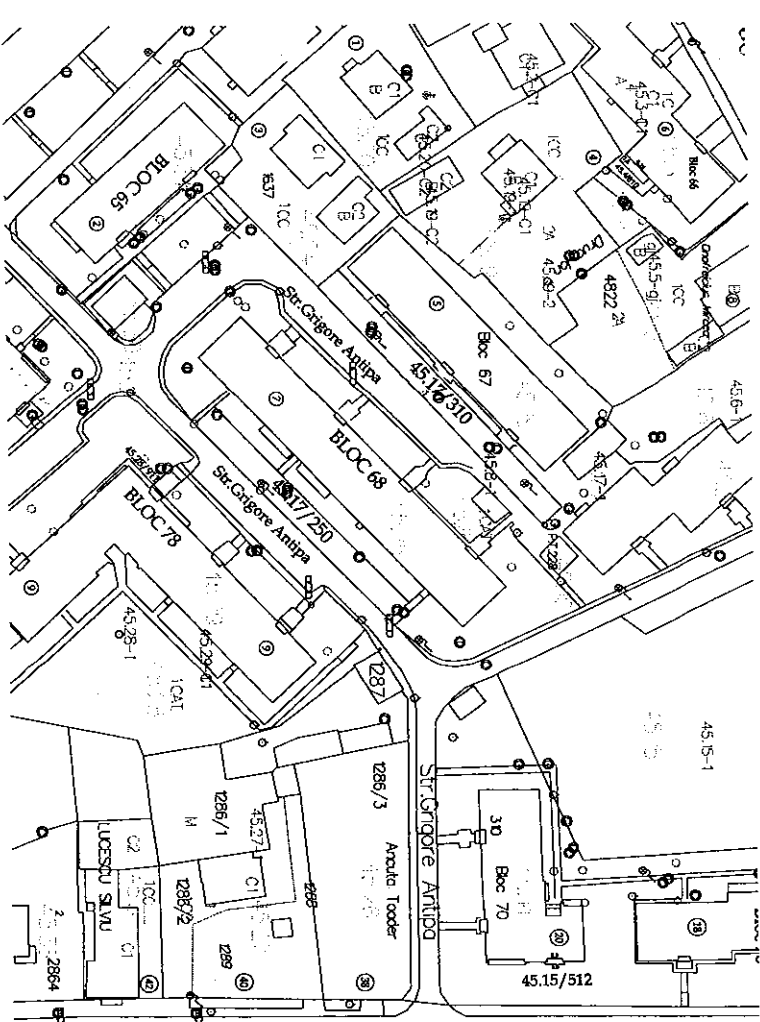
PLAN DE SITUATIE
SCARA 1 : 1000



Adresa amplasament: str. Grigore Antipa, Sector cadastral 45

Situația juridică a terenului:

Terenul în suprafață totală de 560 mp., identic cu parcelele cadastrale nr. 45.17/310 în suprafață de 310 mp. și nr. 45.17/250 în suprafață de 250 mp este proprietatea municipiului Suceava – domeniul privat. (parcări existente).




NOTĂ: Planul de situație a fost solicitat de Serviciul Administrare Străzi – modernizare parcuri.

Intocmit: Birnicu

Data :18.07.2017

Șef serviciu: I. Floriștean

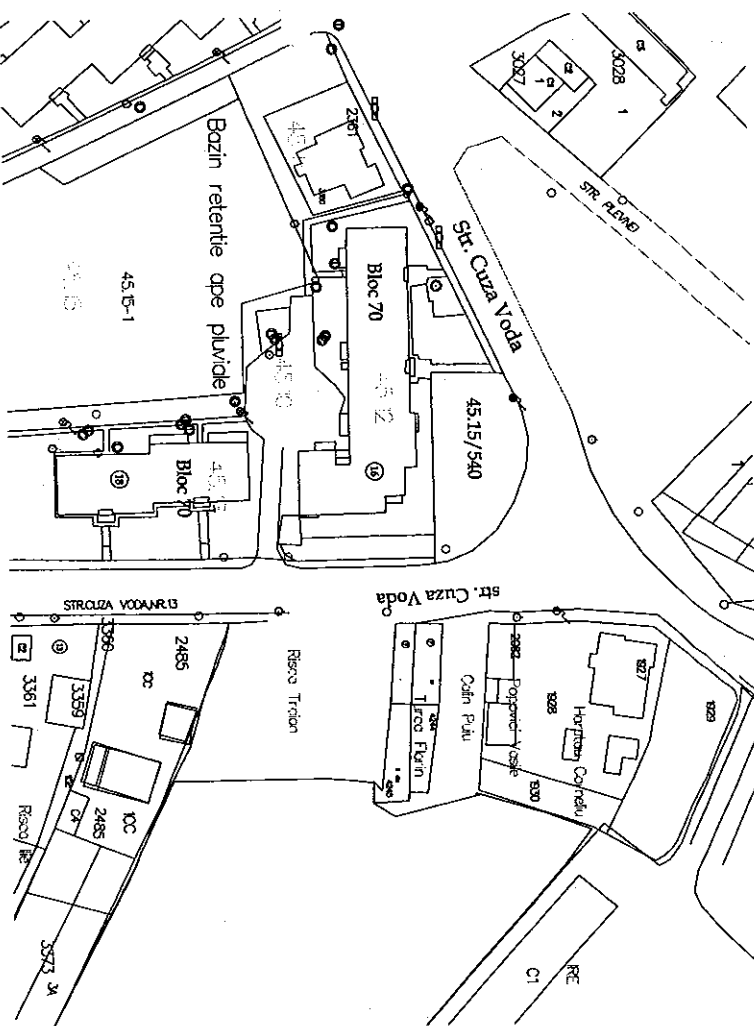
PLAN DE SITUATIE
SCARA 1 : 1000



Adresa amplasament: str. Cuză Vodă, Sector cadastral 45

Situația juridică a terenului:

Terenul în suprafață de 540 mp., identic cu parcelele cadastrale nr. 45.15/540, este proprietatea municipiului Suceava – domeniul privat (parcare existentă).




NOTĂ: Planul de situație a fost solicitat de Serviciul Administrare Străzi – modernizare parcuri.

Intocmit: Birnicu

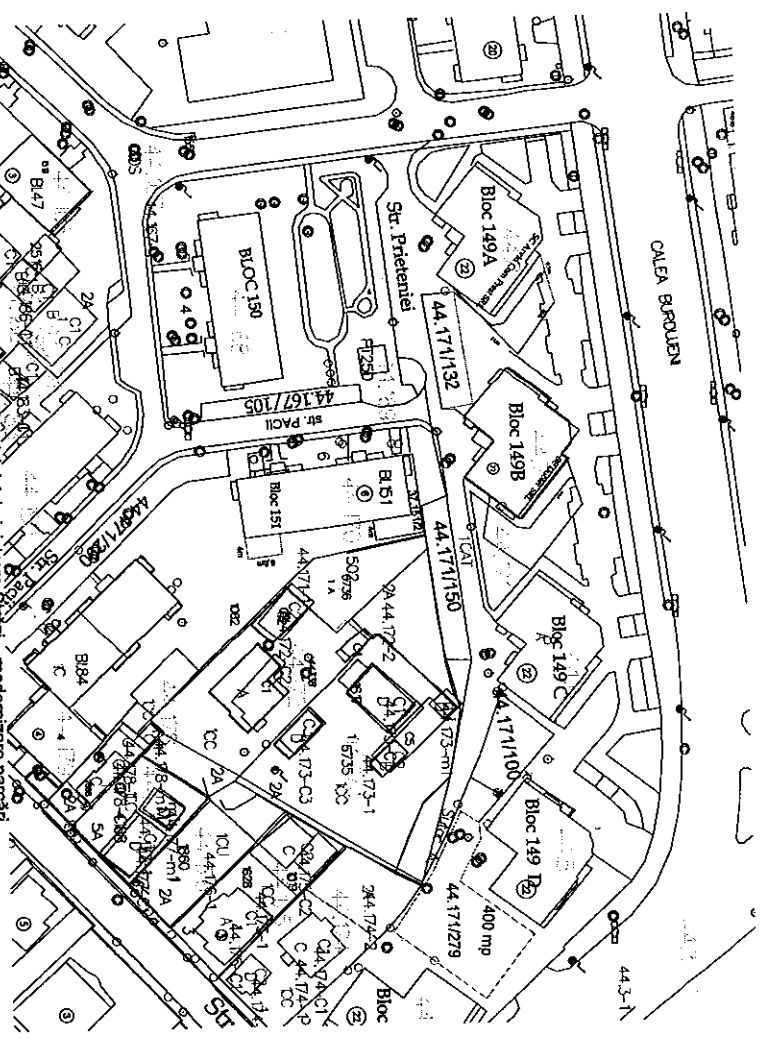
Data :18.07.2017

Șef serviciu: I. Floriștean

PLAN DE SITUATIE
SCARA 1 : 1000



Adresa amplasament: str. Prieteniei, Sector cadastral 44
Situația juridică a terenului:
Terenul în suprafață totală de 382 mp., identic cu parcelele cadastrale nr. 44.171/132 în suprafață de 132 mp. și nr. 44.171/150 în suprafață de 150 mp. și nr. 44.171/100 în suprafață de 100 mp este proprietatea municipiului Suceava - domeniul privat (parcari existente).




Intocmit: Birnicu

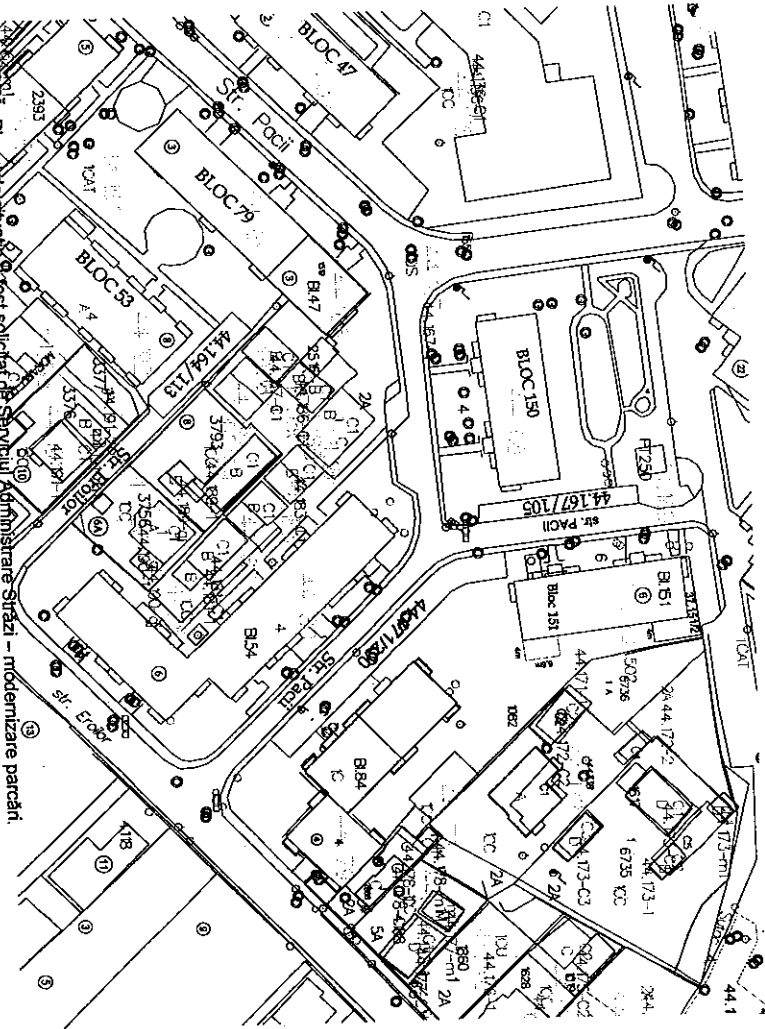
Data : 18 07 2017

Șef serviciu: I. Floriștean

PLAN DE SITUATIE
SCARA 1 : 1000



Adresa amplasament: str. Păcii, Sector cadastral 44
Situația juridică a terenului:
Terenul în suprafață totală de 395 mp., identic cu parcelele cadastrale nr. 44.167/105 în suprafață de 105 mp. și nr. 44.171/290 în suprafață de 290 mp este proprietatea municipiului Suceava - domeniul privat (parcari existente).



Intocmit: Birnicu

Data : 18 07 2017

Șef serviciu: I. Floriștean



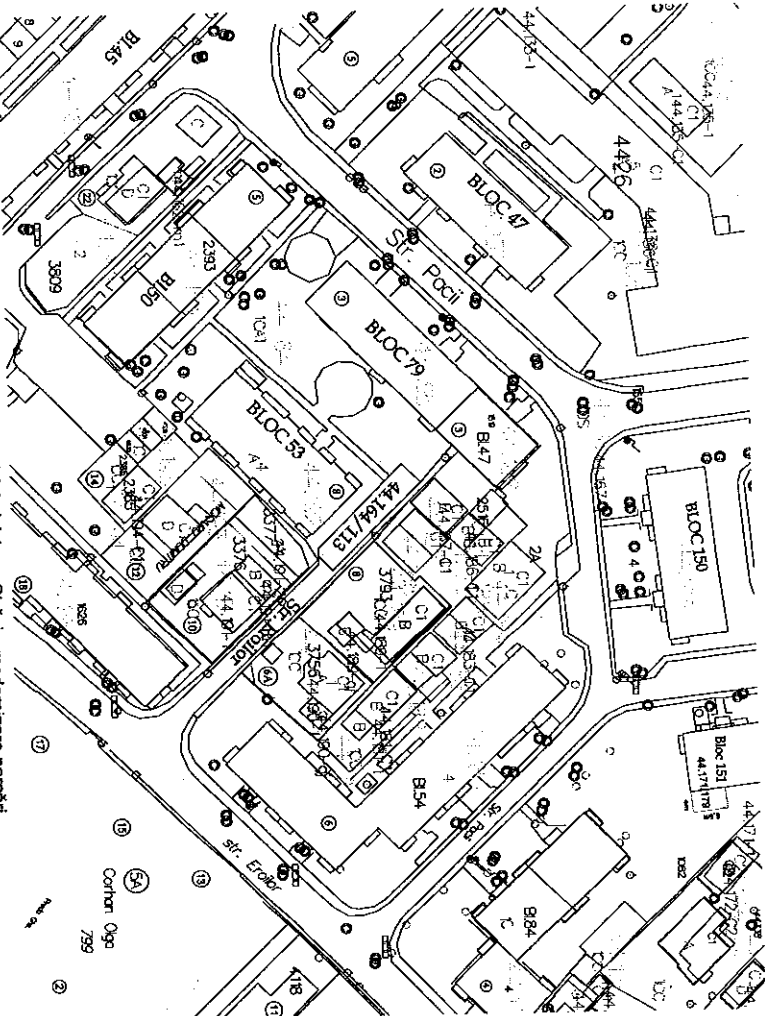
PLAN DE SITUAȚIE

SCARA 1 : 1000

Adresa amplasament: str. Eroilor, Sector cadastral 44

Situația juridică a terenului:

Terenul în suprafață de 113 mp., identic cu parcelele cadastrale nr. 44.164/113, este proprietatea municipiului Suceava – domeniul privat (parcare existentă).




NOTĂ: Planul de situație a fost solicitat de Serviciul Administrare Străzi – modernizare parcați.

Încornici: Birnicu

Data : 18.07.2017

Șef serviciu: I. Florișlean



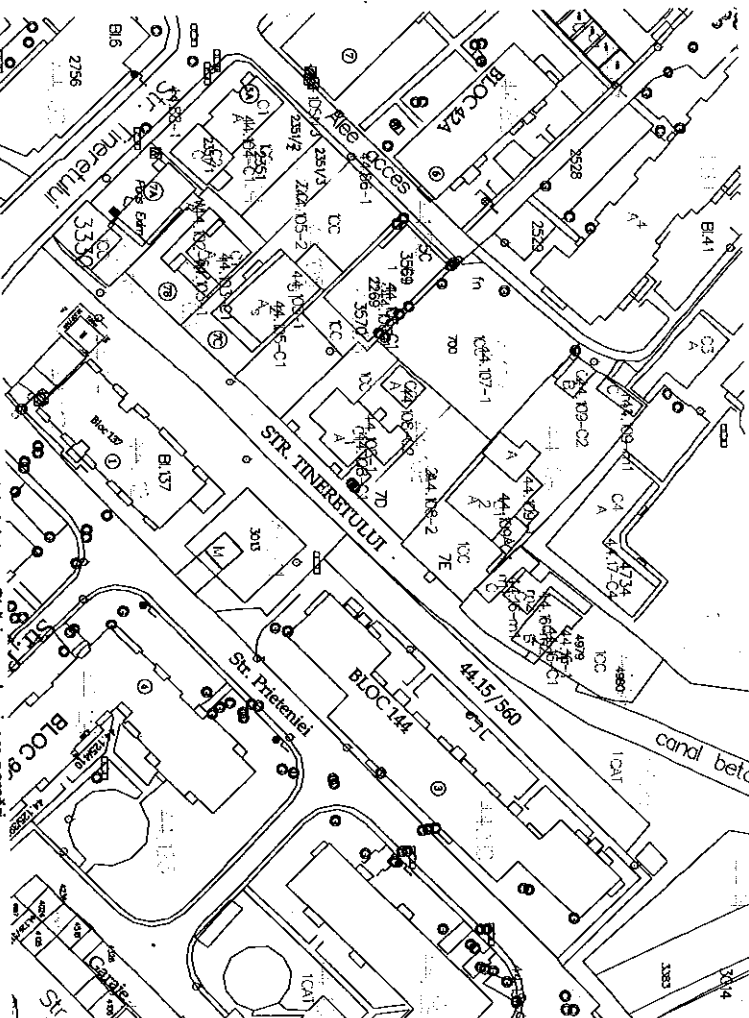
PLAN DE SITUAȚIE

SCARA 1 : 1000

Adresa amplasament: str. Tineretului, Sector cadastral 44

Situația juridică a terenului:

Terenul în suprafață de 560 mp., identic cu parcelele cadastrale nr. 44.15/560, este proprietatea municipiului Suceava – domeniul privat (parcări existente).



NOTĂ: Planul de situație a fost solicitat de Serviciul Administrare Străzi – modernizare parcați.

Încornici: Birnicu

Data : 18.07.2017

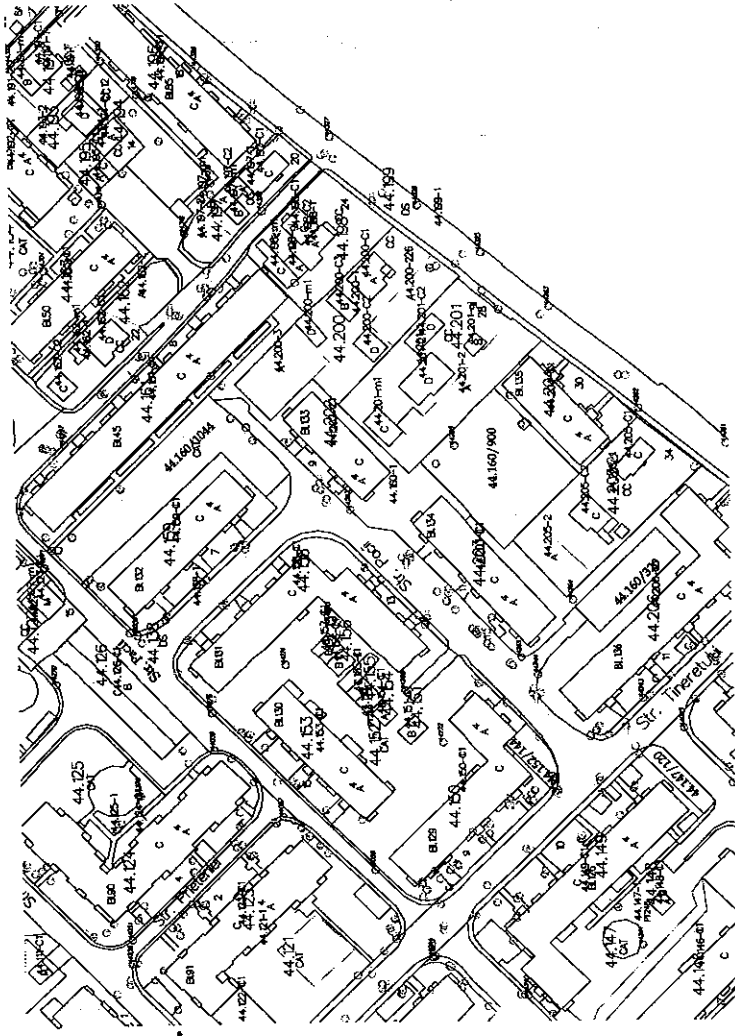
Șef serviciu: I. Florișlean

PLAN DE SITUAȚIE
SCARA 1 : 1500

Adresa amplasament: str. Păcii, Sector cadastral 44

Situația juridică a terenului:

Terenul în suprafață totală de 2408 mp., identic cu parcelele cadastrale nr. 44.152/144 în suprafață de 144 mp., nr. 44.160/900 în suprafață de 900 mp., și nr. 44.160/320 în suprafață de 320 mp este proprietatea municipiului Suceava – domeniul privat (parcări existente).




NOTĂ: Planul de situație a fost solicitat de Serviciul Administrare Străzi – modernizare parcări.

Intocmit: I. Birnicu

Data : 12.07.2017

Șef serviciu: I. Floriștean

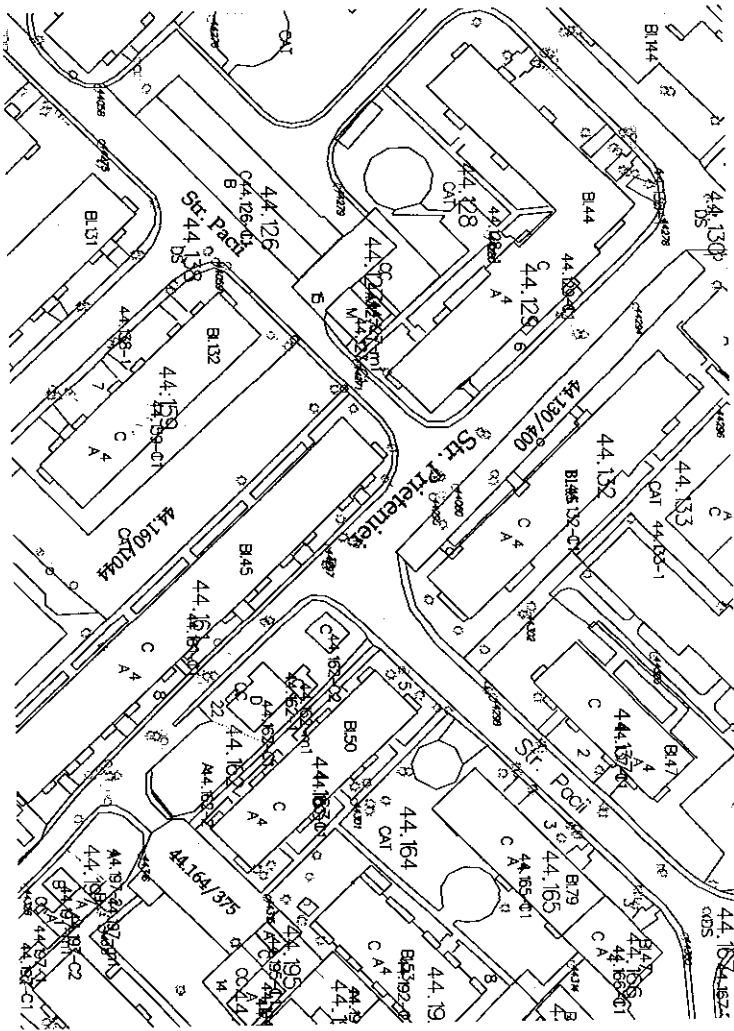


PLAN DE SITUAȚIE
SCARA 1 : 1000

Adresa amplasament: str. Prieteniei, Sector cadastral 44

Situația juridică a terenului:

Terenul în suprafață totală de 775 mp., identic cu parcelele cadastrale nr. 44.130/400 în suprafață de 400 mp. și nr. 44.164/375 în suprafață de 375 mp este proprietatea municipiului Suceava – domeniul privat (parcări existente).

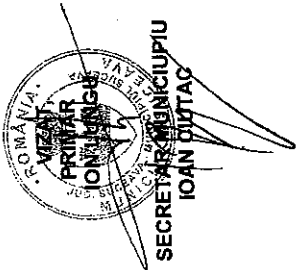


NOTĂ: Planul de situație a fost solicitat de Serviciul Administrare Străzi – modernizare parcări.

Șef serviciu: I. Floriștean

Data : 17.07.2017

Intocmit: Birnicu

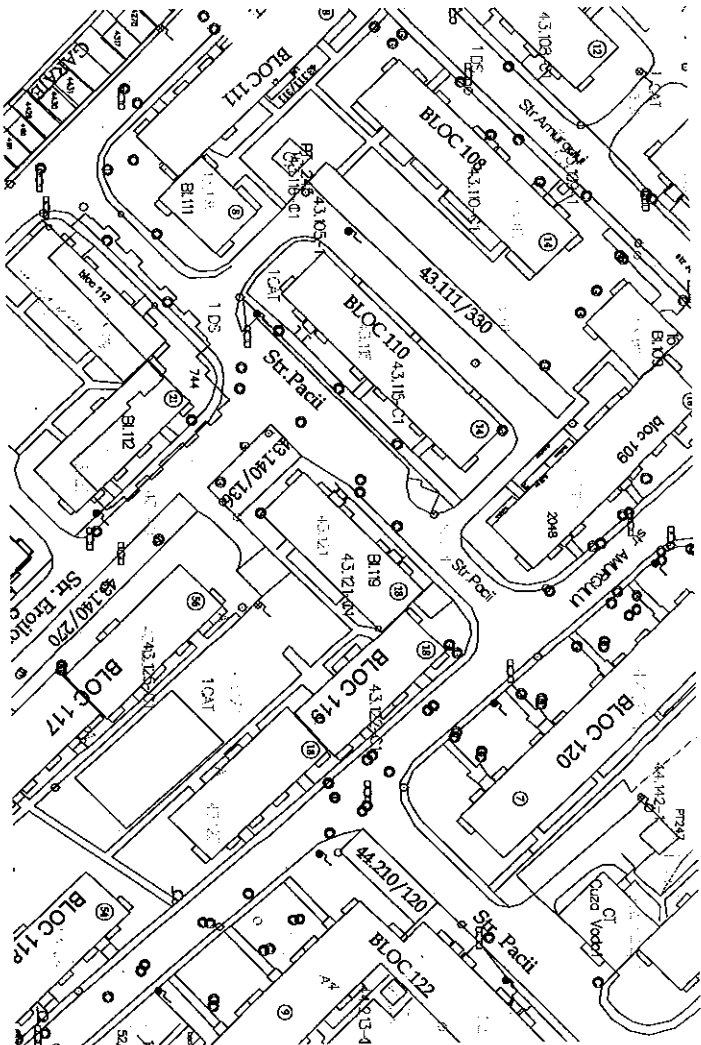



PLAN DE SITUATIE
SCARA 1 : 1000

Adresa amplasament: str. Păcii, Sector cadastral 43, 44

Situația juridică a terenului:

Terenul în suprafață totală de 490 mp., identic cu parcelele cadastrale nr. 43.11/1330 în suprafață de 390 mp., și nr. 44.210/120 în suprafață de 120 mp., este proprietatea municipiului Suceava – domeniul privat (parcări existente).



NOTĂ: Planul de situație a fost solicitat de Serviciul Administrare Străzi – modernizare parcuri.

Intocmit: Birnicu

Data :17.07.2017

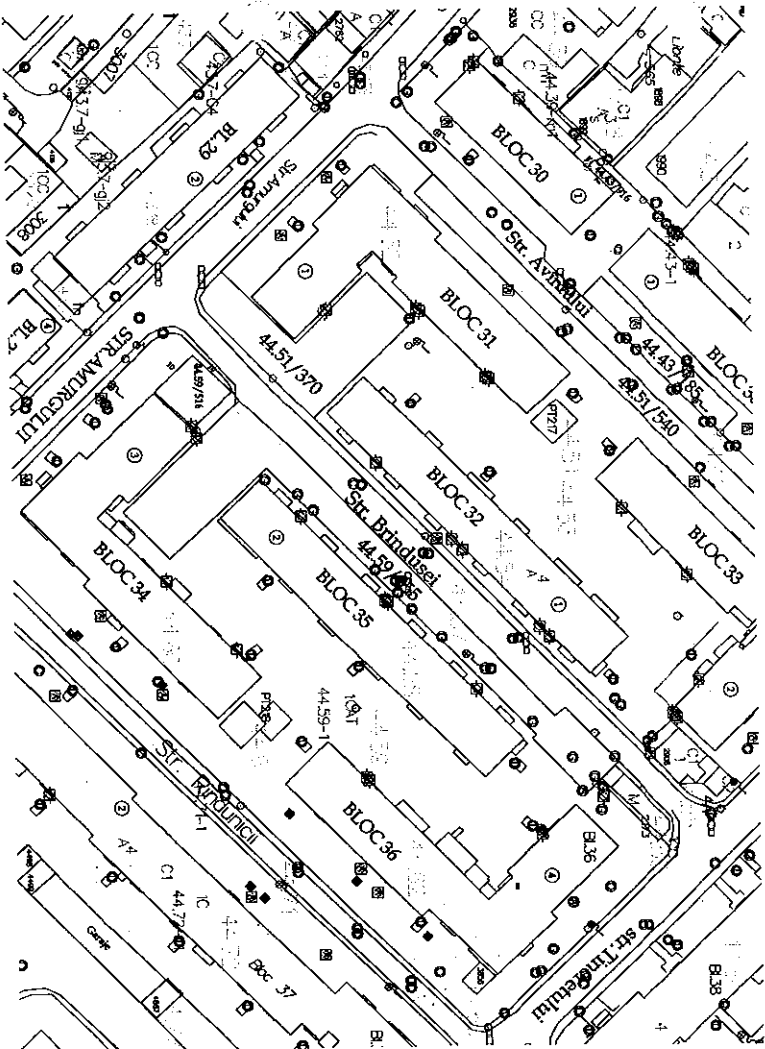

Șef serviciu: I. Floriștean

PLAN DE SITUATIE
SCARA 1 : 1000

Adresa amplasament: str. Brîndușei, Sector cadastral 44

Situația juridică a terenului:

Terenul în suprafață totală de 1225 mp., identic cu parcelele cadastrale nr. 44.51/370 în suprafață de 370 mp., și nr. 44.59/855 în suprafață de 855 mp., este proprietatea municipiului Suceava – domeniul privat (parcări existente).




NOTĂ: Planul de situație a fost solicitat de Serviciul Administrare Străzi – modernizare parcuri.

Intocmit: Birnicu

Data :17.07.2017

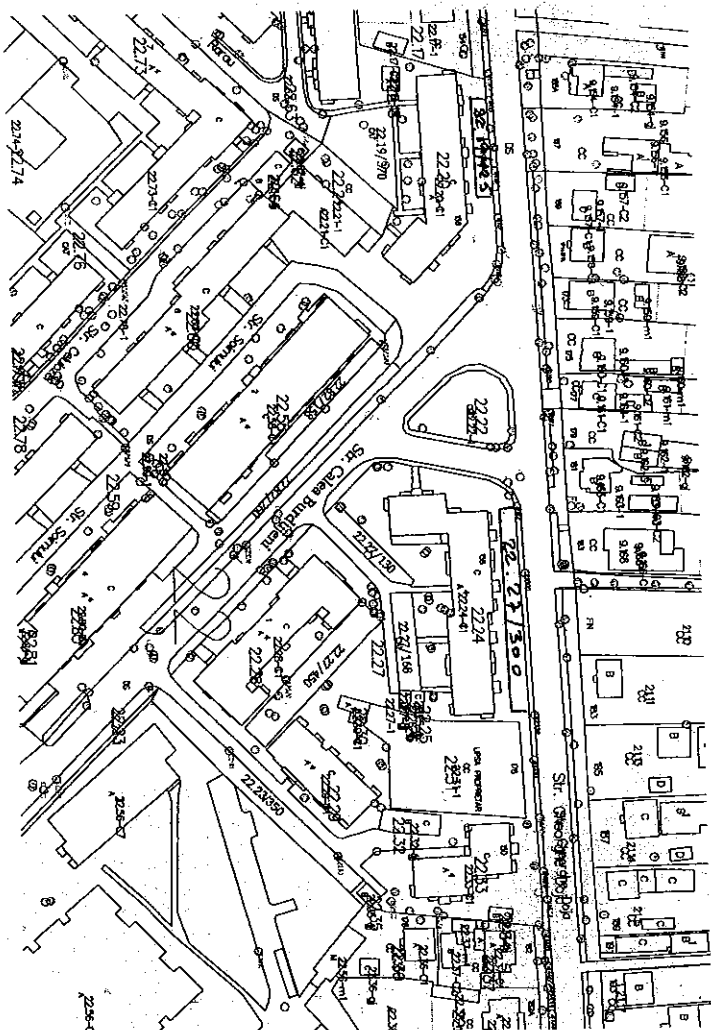
Șef serviciu: I. Floriștean

PLAN DE SITUATIE
SCARA 1 : 1500



Adresa amplasament: str. Gh. Doja, Sector cadastral 22

Situatia juridică a terenului:
Terenul în suprafață totală de 425 mp., identic cu parcelele cadastrale nr. 22.19/125 în suprafață de 125 mp., și nr. 22.27/300 în suprafață de 300 mp., este proprietatea municipiului Suceava - domeniul privat (parcări existente).




NOTĂ: Planul de situație a fost solicitat de Serviciul Administrare Străzi - modernizare parcuri.

Intocmit: Birnicu

Data :17 07 2017

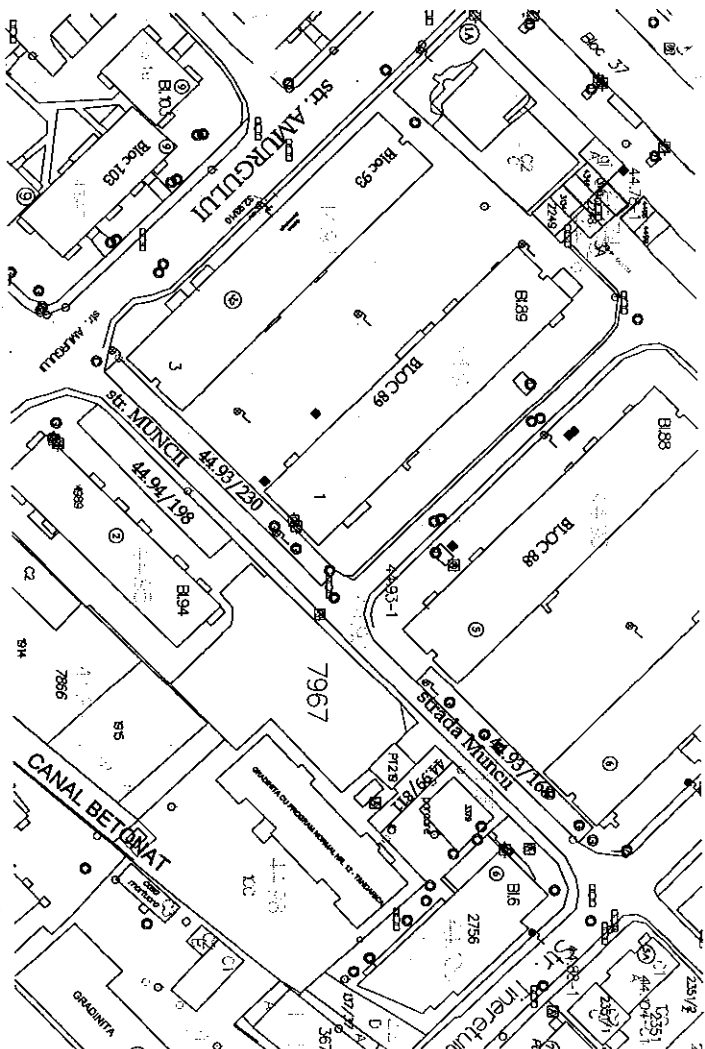
Șef serviciu: I. Floriștean

PLAN DE SITUATIE
SCARA 1 : 1500



Adresa amplasament: str. Munci, Sector cadastral 44

Situatia juridică a terenului:
Terenul în suprafață totală de 596 mp., identic cu parcelele cadastrale nr. 44.93/230 în suprafață de 230 mp., 44.94/198 în suprafață de 168 mp., și nr. 44.94/198 în suprafață de 198 mp., este proprietatea municipiului Suceava - domeniul privat (parcări existente).



NOTĂ: Planul de situație a fost solicitat de Serviciul Administrare Străzi - modernizare parcuri.

Intocmit: I. Birnicu

Data :17 07 2017


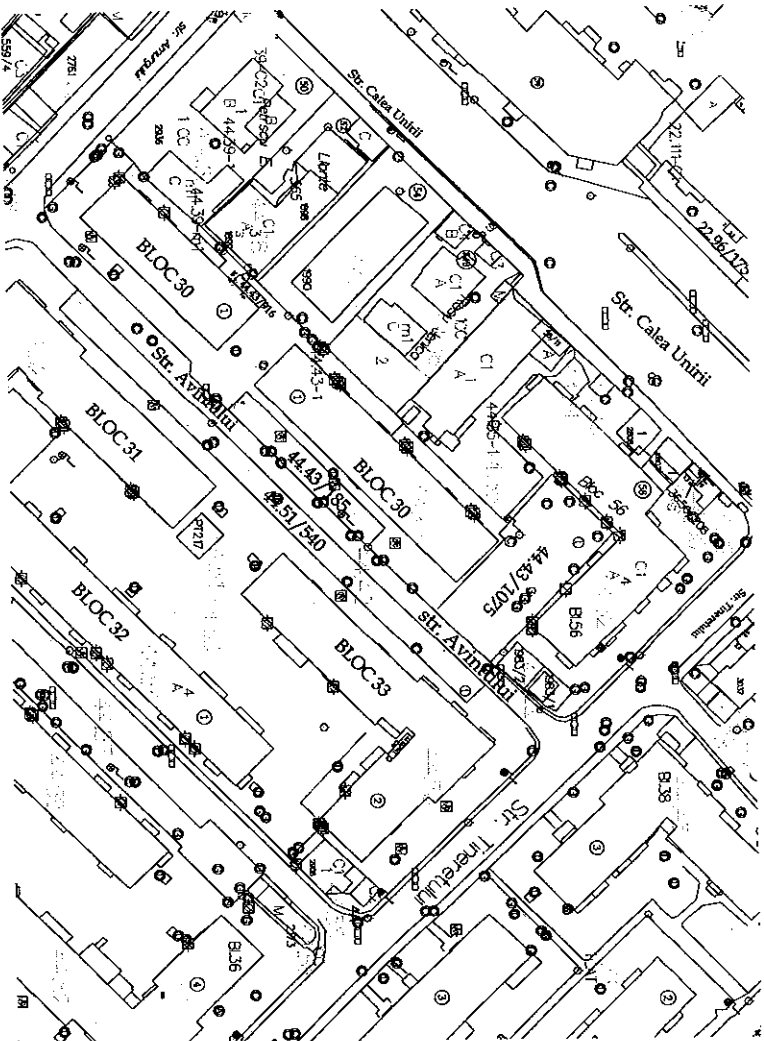
Șef serviciu: I. Floriștean

PLAN DE SITUATIE
SCARA 1 : 1500

Adresa amplasament: str. Avintului, Sector cadastral 44

Situatia juridică a terenului:

Terenul în suprafață totală de 1800 mp, identic cu parcelele cadastrale nr. 44.43/185 în suprafață de 185 mp, nr. 44.51/540 în suprafață de 540 mp, și nr. 44.43/1075 în suprafață de 1075 mp., este proprietatea municipiului Suceava; domeniul privat (parcări existente).



SECRETAR MUNICIPIULUI
IOAN CIUTAC

NOTĂ: Planul de situație a fost solicitat de Serviciul Administrare Străzi – modernizare parcați.
Intocmit: Birnicu

Șef serviciu: I. Florișean


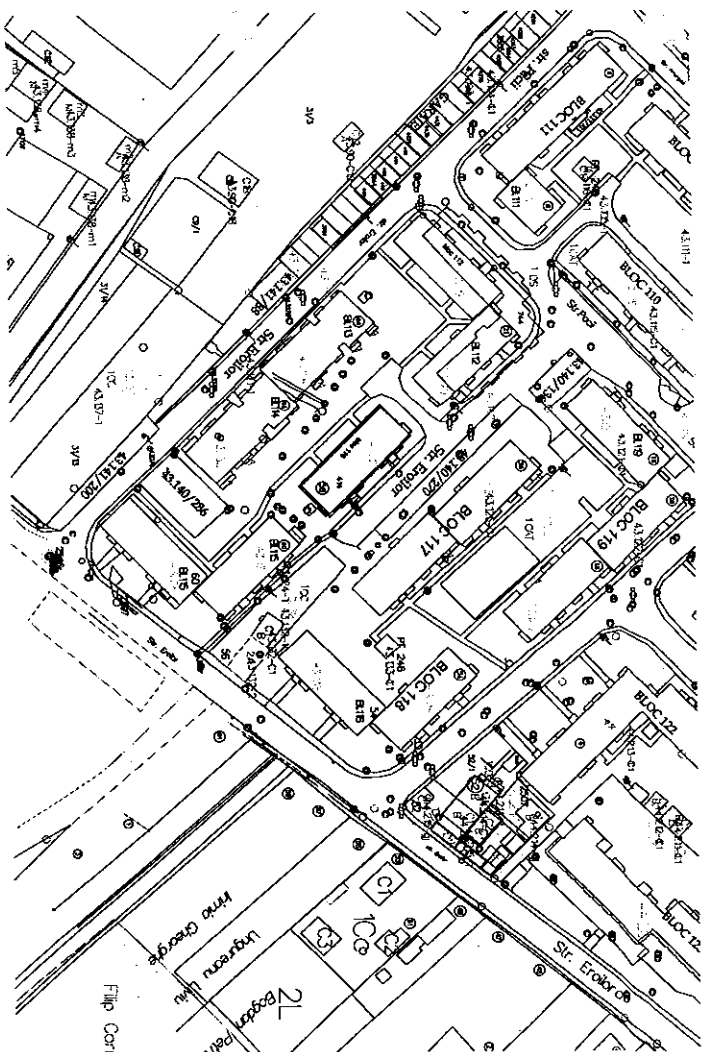
Data :17 07 2017

PLAN DE SITUATIE
SCARA 1 : 1500

Adresa amplasament: str. Eroilor, Sector cadastral 43

Situatia juridică a terenului:

Terenul în suprafață totală de 980 mp, identic cu parcelele cadastrale nr. 43.141/88 în suprafață de 88 mp, nr. 43.141/200 în suprafață de 200 mp, nr. 43.140/286 în suprafață de 286 mp, nr. 43.140/136 în suprafață de 136 mp, nr. 43.140/270 în suprafață de 270 mp., este proprietatea municipiului Suceava – domeniul privat (parcări existente)



SECRETAR MUNICIPIULUI
IOAN CIUTAC


NOTĂ: Planul de situație a fost solicitat de Serviciul Administrare Străzi – modernizare parcați.
Intocmit: Birnicu

Șef serviciu: I. Florișean

Data :17 07 2017

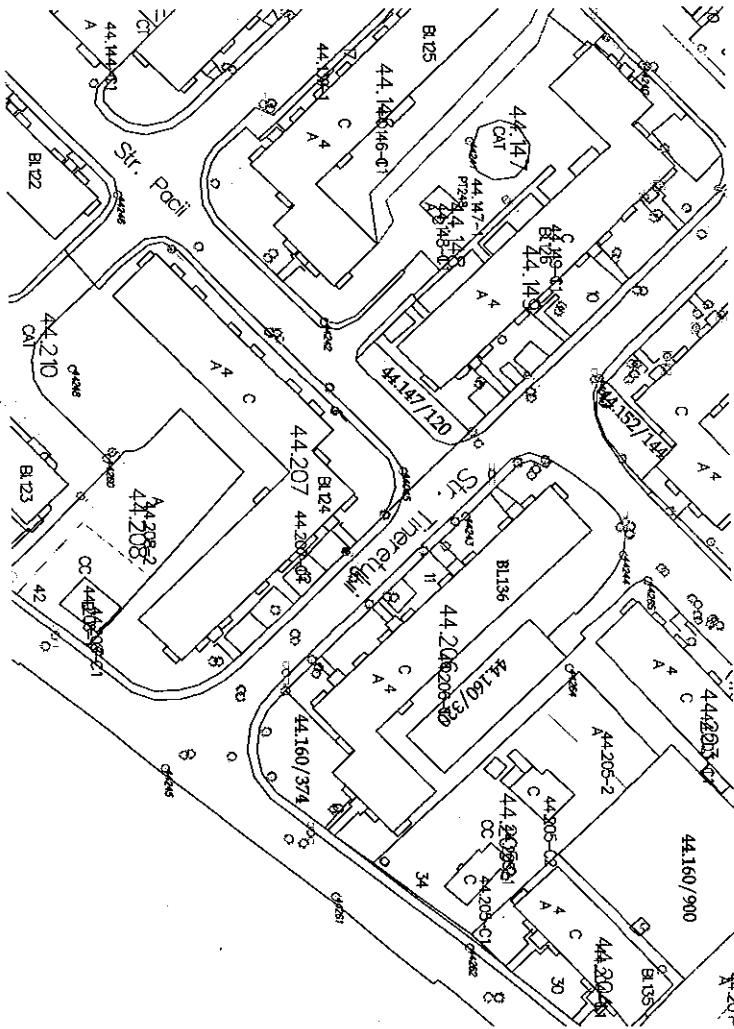
PLAN DE SITUATIE
SCARA 1 : 1000

SECRETAR MUNICIPIU
ION CİTAC



Adresa amplasament: str. Tirreului, Sector cadastral 44

Situația juridică a terenului:
Terenul în suprafață totală de 494 mp, identic cu parcelele cadastrale nr. 44.147/120 în suprafață de 120 mp,
și nr. 44.160/374 în suprafață de 374 mp, este proprietatea municipiului Suceava – domeniul privat (parcări
existente).



NOTĂ: Planul de situație a fost solicitat de Serviciul Administrare Străzi – modernizare parcări.


Intocmit: Birnicu

Data :17 07 2017

Șef serviciu: I. Florișean

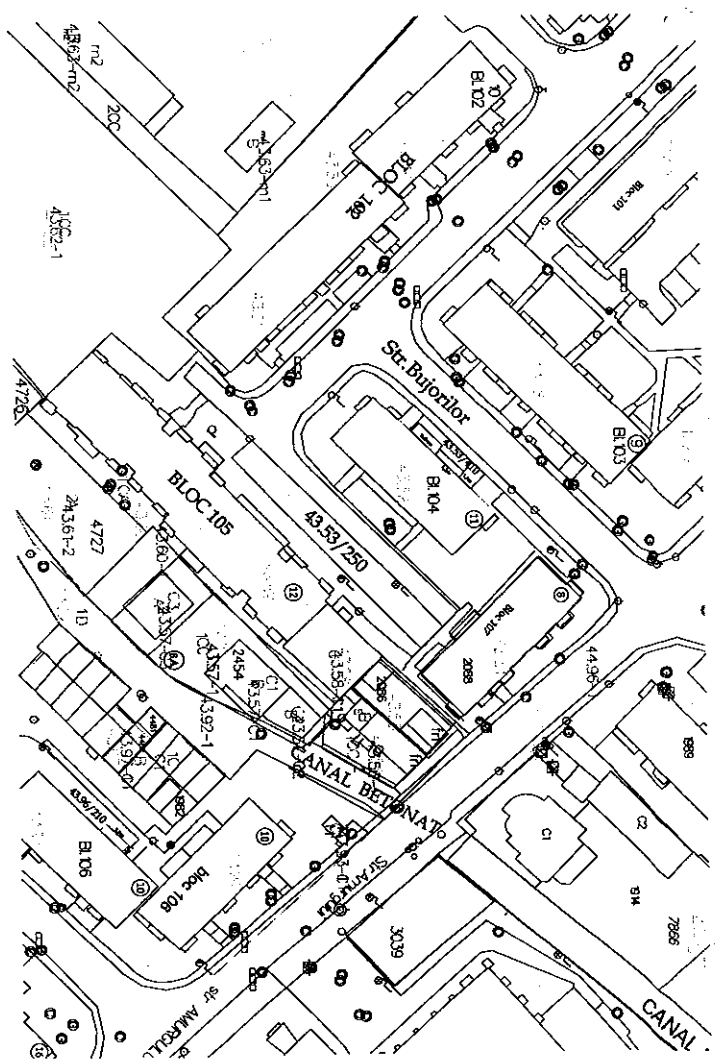
PLAN DE SITUATIE
SCARA 1 : 1000

SECRETAR MUNICIPIU
ION CİTAC



Adresa amplasament: str. Bujorilor, Sector cadastral 43

Situația juridică a terenului:
Terenul în suprafață de 250 mp, identic cu parcela cadastrală nr. 43.53/250, este proprietatea municipiului
Suceava – domeniul privat (parcare existență).




NOTĂ: Planul de situație a fost solicitat de Serviciul Administrare Străzi – modernizare parcări.

Intocmit: Birnicu

Data :17 07 2017

Șef serviciu: I. Florișean



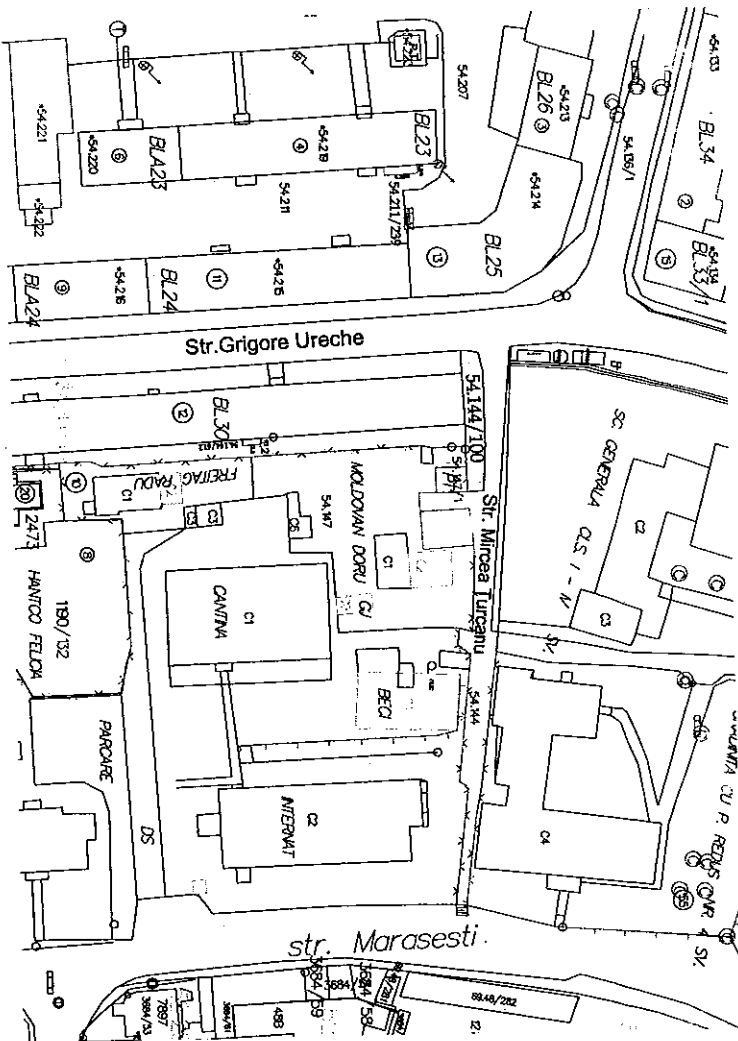
PLAN DE SITUAȚIE

SCARA 1 : 1000

Adresa amplasament: str. Mircea Turcanu , Sector cadastral 54

Situația juridică a terenului:

Terenul în suprafață de 100 mp, identic cu parcelele cadastrale nr. 54.144/100, este proprietatea municipiului Suceava – domeniul privat (parcare existentă).




NOTĂ: Planul de situație a fost solicitat de Serviciul Administrare Străzi – modernizare parcare.

Intocmit: Birnicu

Data :19.07.2017

Șef serviciu: I. Floriștean



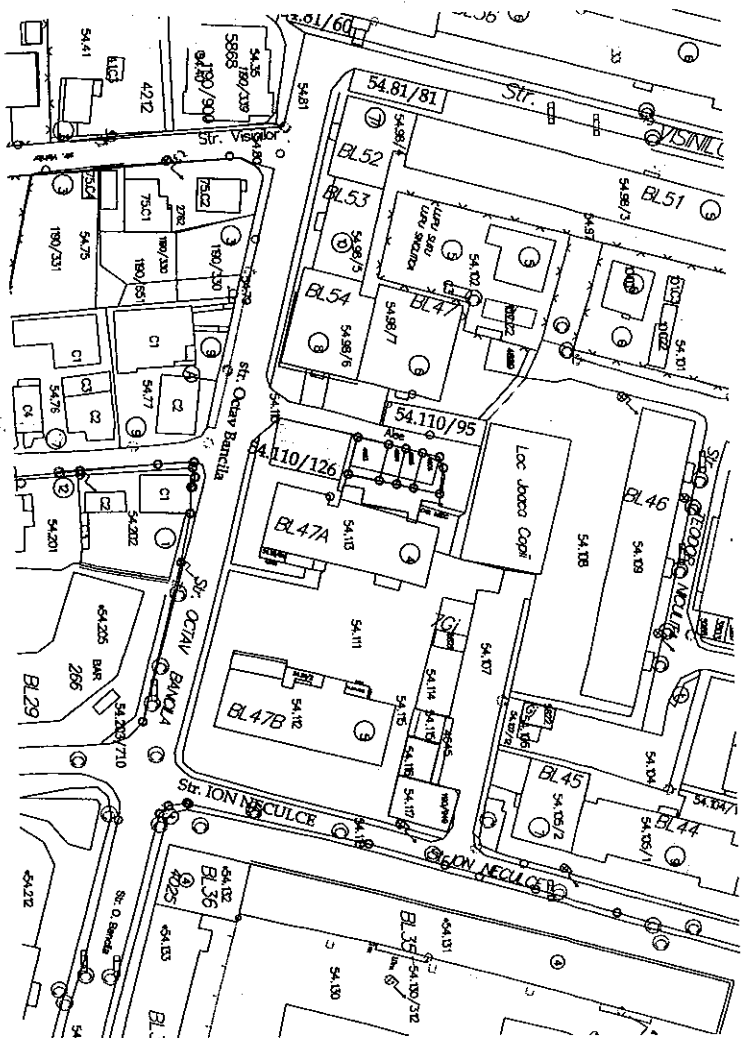
PLAN DE SITUAȚIE

SCARA 1 : 1000

Adresa amplasament: str. Octav Băncilă , Sector cadastral 54

Situația juridică a terenului:

Terenul în suprafață totală de 221 mp, identic cu parcelele cadastrale nr. 54.110/95 în suprafață de 95 mp, și nr. 54.110/126 în suprafață de 126 mp este proprietatea municipiului Suceava – domeniul privat (parcări existente).



NOTĂ: Planul de situație a fost solicitat de Serviciul Administrare Străzi – modernizare parcuri.

Intocmit: Birnicu

Data :19.07.2017

Șef serviciu: I. Floriștean


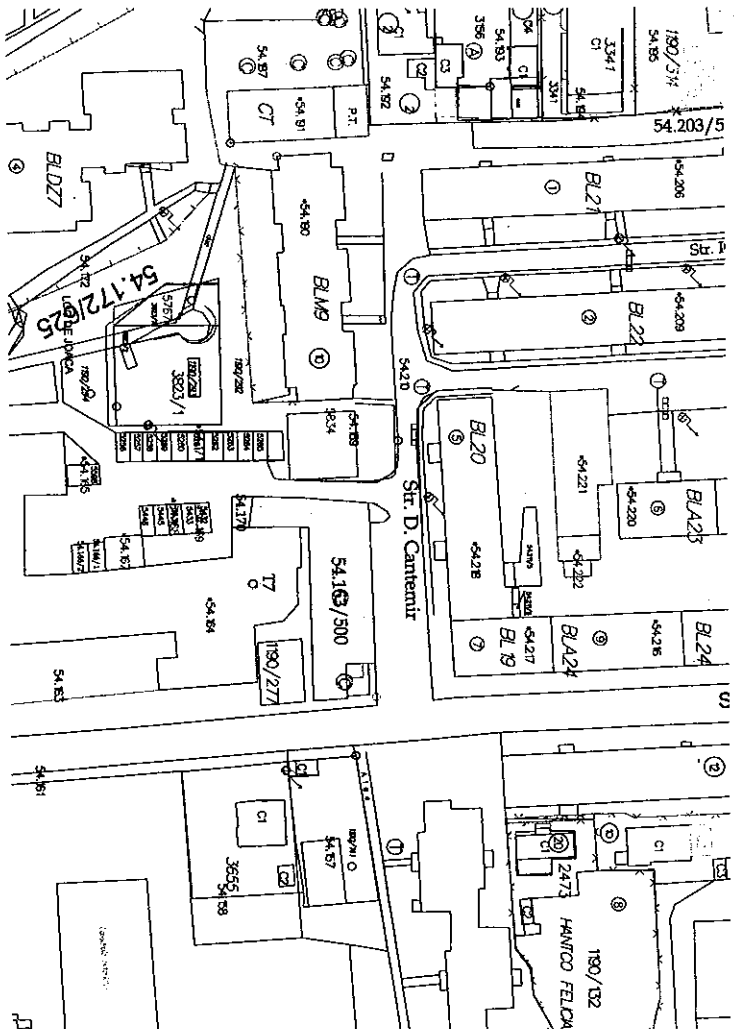
PLAN DE SITUATIE

SCARA 1 : 1000

Adresa amplasament: str. D. Cantemir, Sector cadastral 54

Situatia juridică a terenului:

Terenul în suprafață de 500 mp., identic cu parcelele cadastrale nr. 54.163/500, este proprietatea municipiului Suceava – domeniul privat (parcare existentă).



NOTĂ: Planul de situație a fost solicitat de Serviciul Administrare Străzi – modernizare parcare.

Intocmit: Birnicu

Data: 19.07.2017

Șef serviciu: I. Floriștean


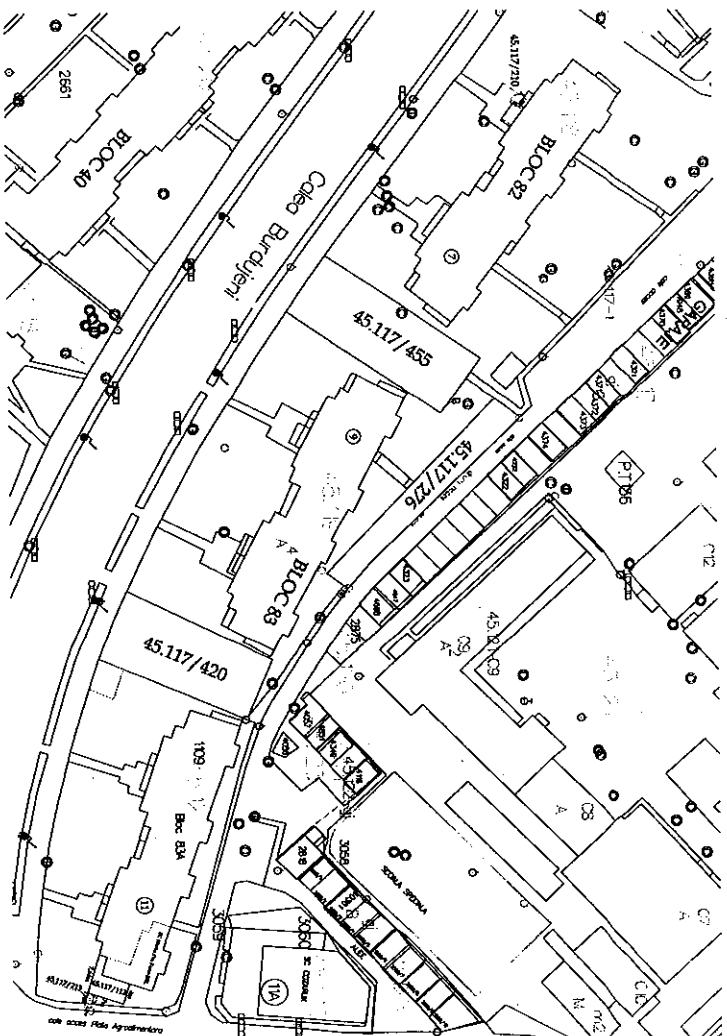
PLAN DE SITUATIE

SCARA 1 : 1000

Adresa amplasament: str. Calea Burdujeni, Sector cadastral 45

Situatia juridică a terenului:

Terenul în suprafață totală de 1151 mp., identic cu parcelele cadastrale nr. 45.117/455 în suprafață de 455 mp. nr. 45.117/216 în suprafață de 276 mp. și nr. 45.117/420 în suprafață de 420 mp este proprietatea municipiului Suceava – domeniul privat (parcări existente).




NOTĂ: Planul de situație a fost solicitat de Serviciul Administrare Străzi – modernizare parcări.

Intocmit: Birnicu

Data: 19.07.2017

Șef serviciu: I. Floriștean



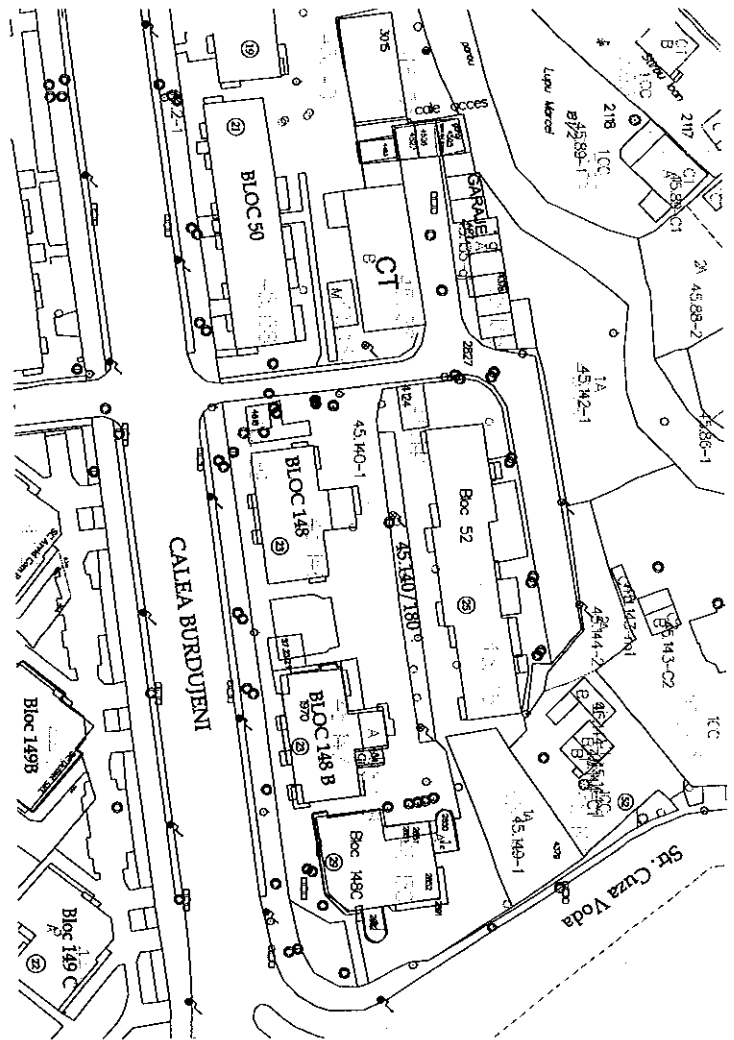
PLAN DE SITUATIE

SCARA 1 : 1000

Adresa amplasament: str. Calea Burdujeni , Sector cadastral 45

Situatia juridică a terenului:

Terenul in suprafata de 180 mp, identic cu parcela cadastrala nr. 45.140/180, este proprietatea municipiului Suceava – domeniul privat (parcare existenta).



NOTA: Planul de situatie a fost solicitat de Serviciul Administrare Strazi – modernizare parcare.

Inlocuiri: Birnicu

Data :19 07 2017

Şef serviciu: I. Florişlean



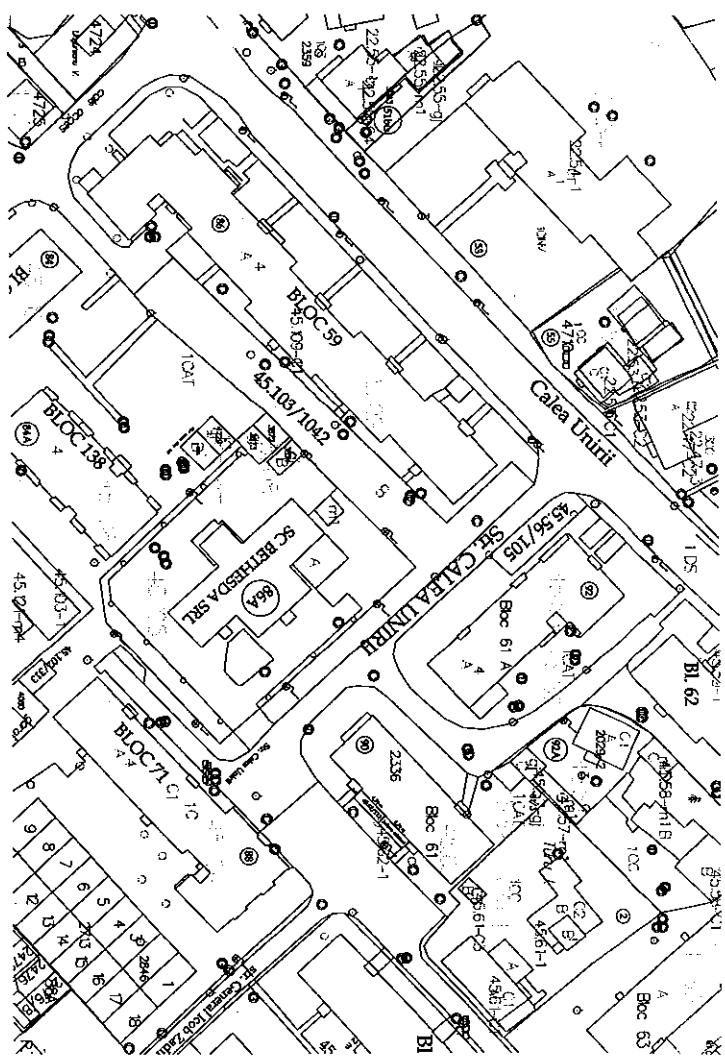
PLAN DE SITUATIE

SCARA 1 : 1000

Adresa amplasament: str. Calea Unirii, Sector cadastral 45

Situatia juridică a terenului:

Terenul in suprafata totala de 1147 mp, identic cu parcelele cadastrale nr. 45.103/1042 in suprafata de 1042 mp, si nr. 45.56/105 in suprafata de 105 mp este proprietatea municipiului Suceava – domeniul privat (parcari existente).



NOTA: Planul de situatie a fost solicitat de Serviciul Administrare Strazi – modernizare parcari.

Inlocuiri: Birnicu

Data :19 07 2017

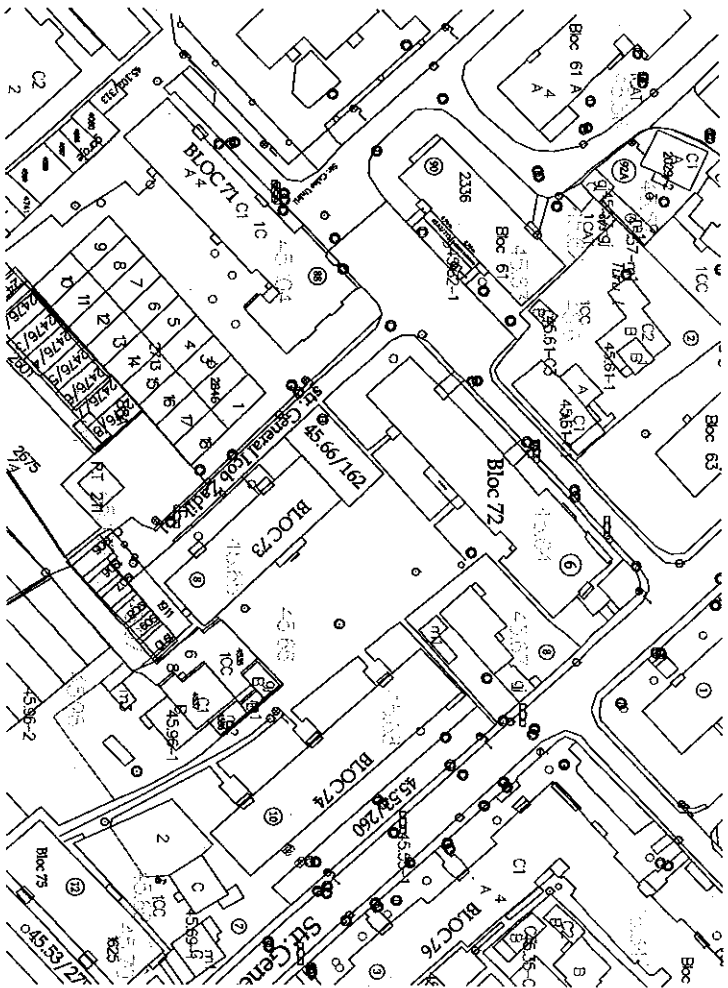
Şef serviciu: I. Florişlean

PLAN DE SITUAȚIE
SCARA 1 : 1000

Adresa amplasament: str. General Iacob Zadik , Sector cadastral 45

Situația juridică a terenului:

Terenul în suprațată de 162 mp., identic cu parcelele cadastrale nr. 45.66/162, este proprietatea municipiului Suceava – domeniul privat (parcare existentă).



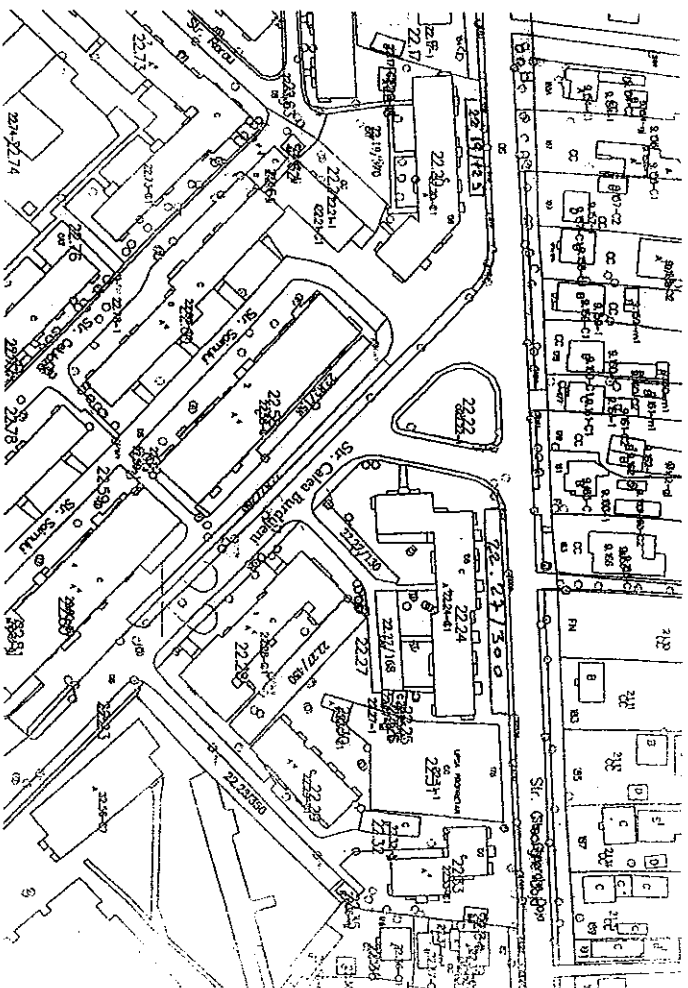
VIZAT
PRIMĂRIA
MUNICIPIULUI
SUCEAVA
SECRETAR
MUNICIPIULUI
ION LILIE
IOAN CIUTAC

PLAN DE SITUAȚIE
SCARA 1 : 1500

Adresa amplasament: str. Calea Burdujeni, Sector cadastral 22

Situația juridică a terenului:

Terenul în suprațată totală de 1886 mp., identic cu parcelele cadastrale nr. 22.19/370 în suprațată de 370 mp, nr. 22.82/158 în suprațată de 158 mp., nr. 22.82/250 în suprațată de 250 mp., nr. 22.27/130 în suprațată de 130 mp, nr. 22.27/168 în suprațată de 168 mp, nr. 22.27/450 în suprațată de 450 mp, și nr. 22.23/350 în suprațată de 350 mp este proprietatea municipiului Suceava – domeniul privat (parcări existente).



VIZAT
PRIMĂRIA
MUNICIPIULUI
SUCEAVA
SECRETAR
MUNICIPIULUI
ION LILIE
IOAN CIUTAC

NOTĂ: Planul de situație a fost solicitat de Serviciul Administrare Străzi – modernizare parcare.

Intocmit: Birnicu

Data :19 07 2017


Șef serviciu: I. Floriștean

NOTĂ: Planul de situație a fost solicitat de Serviciul Administrare Străzi – modernizare parcări.

Intocmit: Birnicu

Data :19 07 2017

Șef serviciu: I. Floriștean



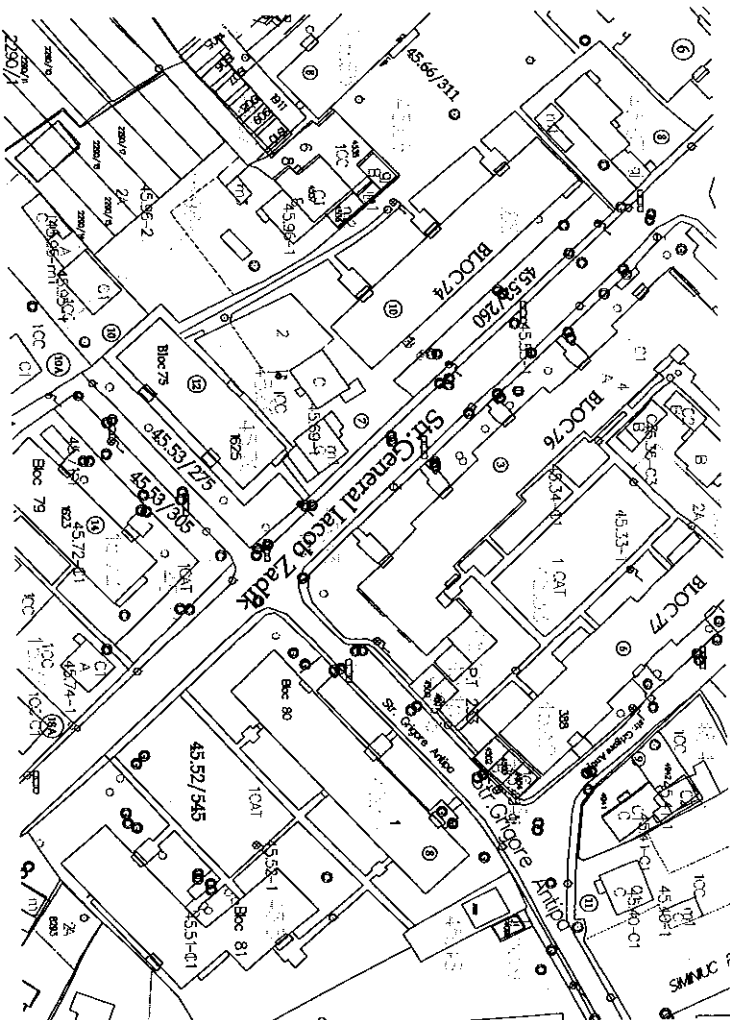
PLAN DE SITUATIE

SCARA 1 : 1000

Adresa amplasament: str. General Iacob Zaidk, Sector cadastral 45

Situatia juridică a terenului:

Terenul în suprafață totală de 1385 mp, identic cu parcelele cadastrale nr. 45.52/545 în suprafață de 545 mp, nr. 45.53/275 în suprafață de 260 mp, nr. 45.53/275 în suprafață de 275 mp și nr. 44.53/305 în suprafață de 305 mp este proprietatea municipiului Suceava – domeniul privat (parcari existente).



NOTĂ: Planul de situație a fost solicitat de Serviciul Administrare Străzi – modernizare parcuri.
Inlocuitor: Birnicu

Data :18.07.2017

Șef serviciu: I. Floriștean



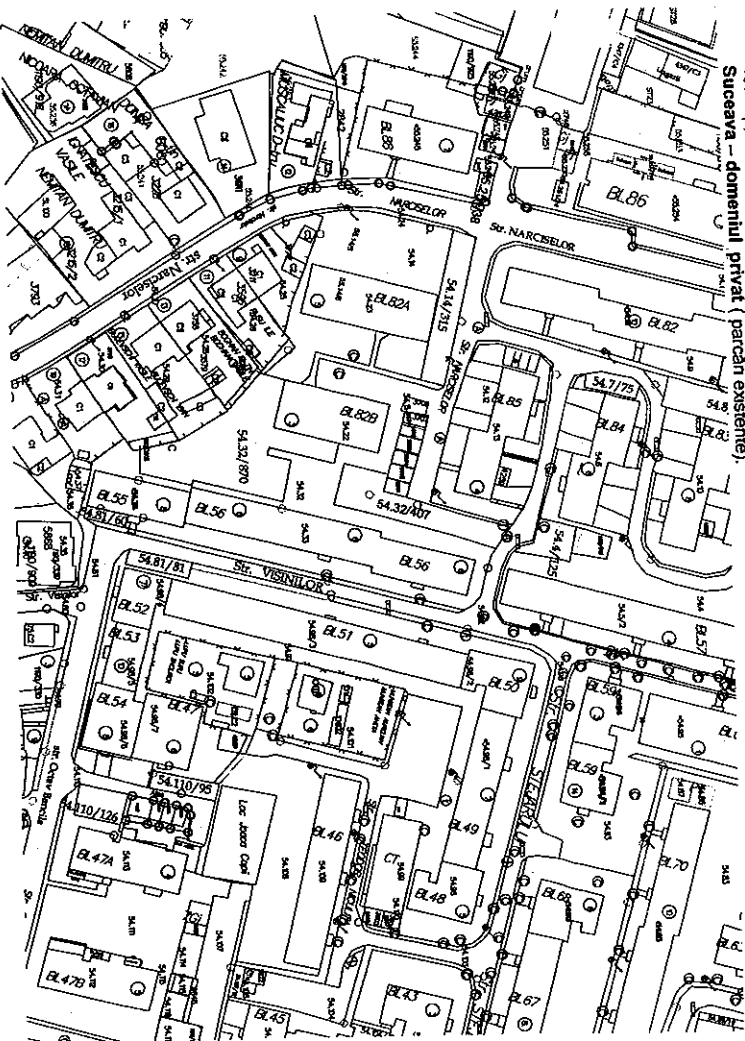
PLAN DE SITUATIE

SCARA 1 : 1500

Adresa amplasament: str. Vișniilor, Sector cadastral 54

Situatia juridică a terenului:

Terenul în suprafață totală de 1618 mp, identic cu parcelele cadastrale nr. 54.81/81 în suprafață de 80 mp, nr. 54.81/81 în suprafață de 81 mp, nr. 54.32/870 în suprafață de 870 mp, nr. 54.32/407 în suprafață de 407 mp, nr. 54.41/25 în suprafață de 125 mp, și nr. 54.71/75 în suprafață de 75 mp este proprietatea municipiului Suceava – domeniul privat (parcari existente).




NOTĂ: Planul de situație a fost solicitat de Serviciul Administrare Străzi – modernizare parcuri.
Inlocuitor: Birnicu

Data :19.07.2017

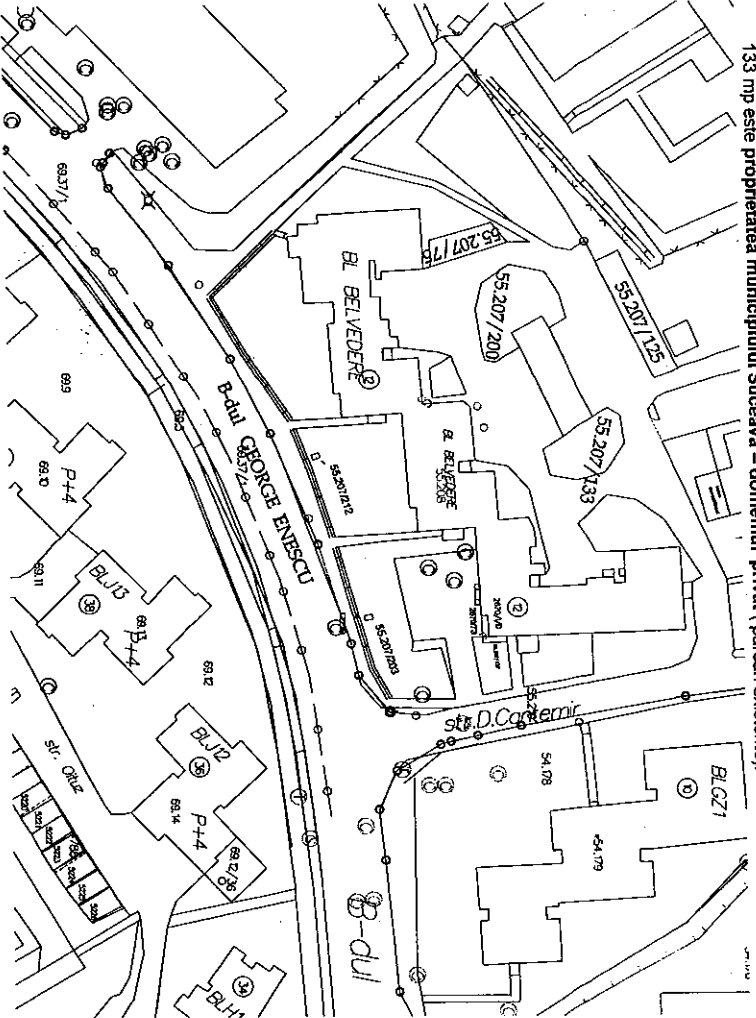
Șef serviciu: I. Floriștean

PLAN DE SITUATIE

SCARA 1 : 1000



Adresa amplasament: B-dul G. Enescu, (bloc belvedere), Sector cadastral 55
Situatia juridică a terenului:
Terenul în suprafață totală de 333 mp, identic cu parcelele cadastrale nr. 55.207/75 în suprafață de 75 mp, nr. 55.207/125 în suprafață de 125 mp, nr. 55.207/200 în suprafață de 200 mp și nr. 55.207/133 în suprafață de 133 mp este proprietatea municipiului Suceava – domeniul privat (parcări existente).

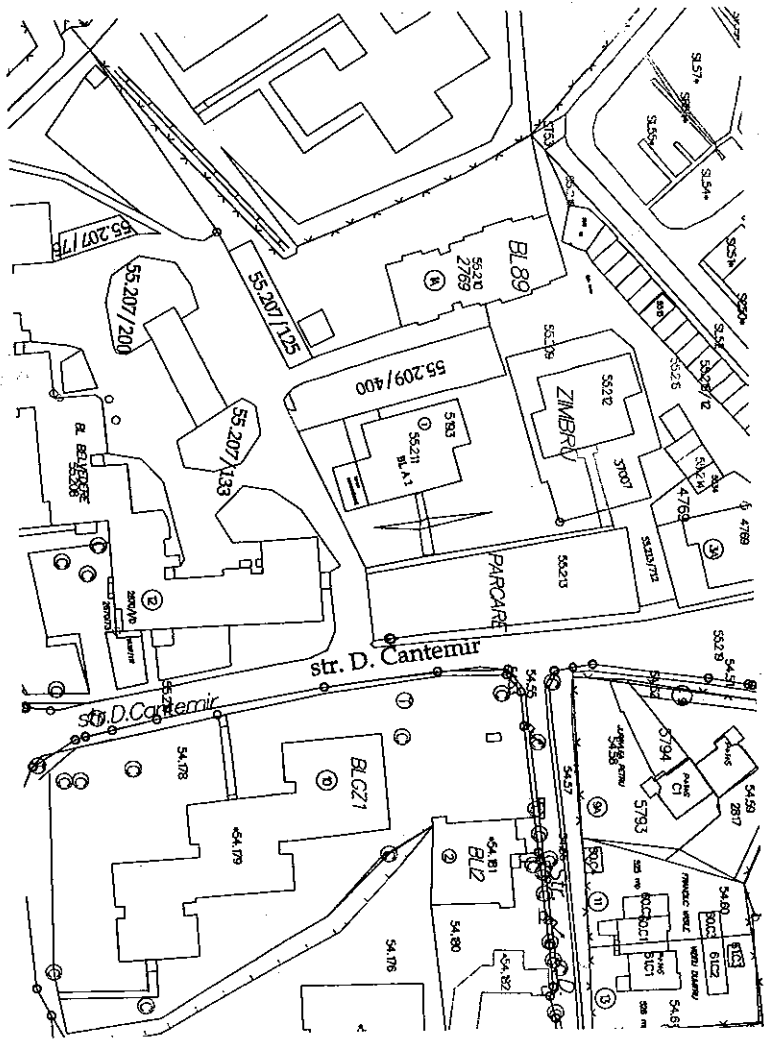


PLAN DE SITUATIE

SCARA 1 : 1000



Adresa amplasament: str. D Cantemir, Sector cadastral 55
Situatia juridică a terenului:
Terenul în suprafață de 400 mp, identic cu parcela cadastrală nr. 55.209/400, este proprietatea municipiului Suceava – domeniul privat (parcare existentă).



NOTĂ: Planul de situatie a fost solicitat de Serviciul Administrare Străzi – modernizare parcări.

Intocmită: Birnicu

Data :20.07.2017

Șef serviciu: I. Florin Ștean



NOTĂ: Planul de situatie a fost solicitat de Serviciul Administrare Străzi – modernizare parcare.

Intocmită: Birnicu

Data :20.07.2017

Șef serviciu: I. Florin Ștean





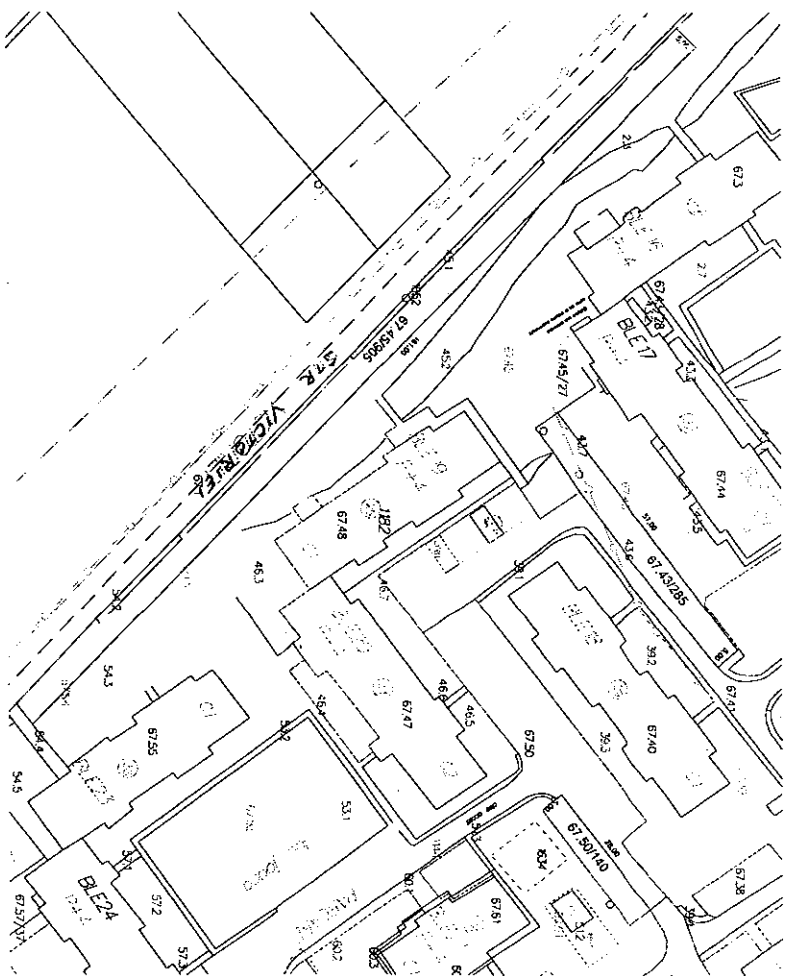
PLAN DE SITUATIE

SCARA 1 : 1000

Adresa amplasament: str. Victoriei, Sector cadastral 67

Situatia juridică a terenului:

Terenul în suprafață de 905 mp, identic cu parcela cadastrală nr. 67.451905, este proprietatea municipiului Suceava – domeniul privat (parcare existentă).



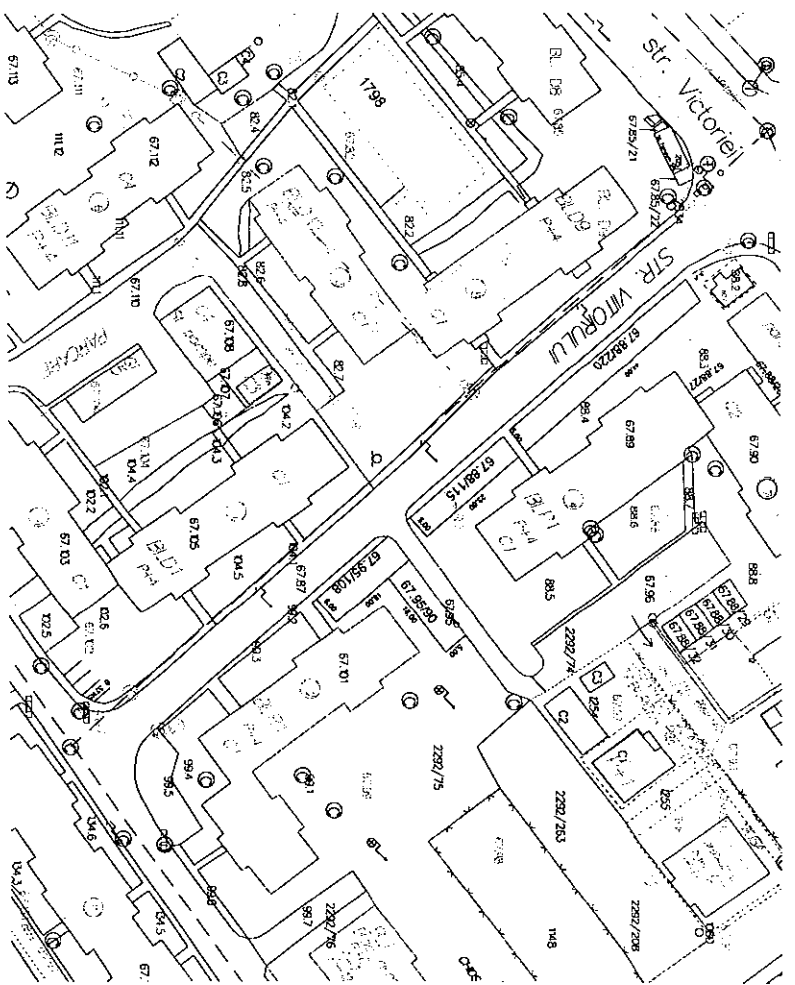
PLAN DE SITUATIE

SCARA 1 : 1000

Adresa amplasament: str. Vitorului, Sector cadastral 67

Situatia juridică a terenului:

Terenul în suprafață totală de 533 mp, identic cu parcelele cadastrale nr. 67.88220 în suprafață de 220 mp, nr. 67.88115 în suprafață de 115 mp, nr. 67.95108 în suprafață de 108 mp și nr. 67.95190 în suprafață de 90 mp este proprietatea municipiului Suceava – domeniul privat (parcări existente).



NOTĂ: Planul de situație a fost solicitat de Serviciul Administrare Străzi – modernizare parcare.

Intocmit: Birnicu

Data :20.07.2017


Șef serviciu: I. Florișean

NOTĂ: Planul de situație a fost solicitat de Serviciul Administrare Străzi – modernizare parcuri.

Intocmit: Birnicu

Data :20.07.2017

Șef serviciu: I. Florișean



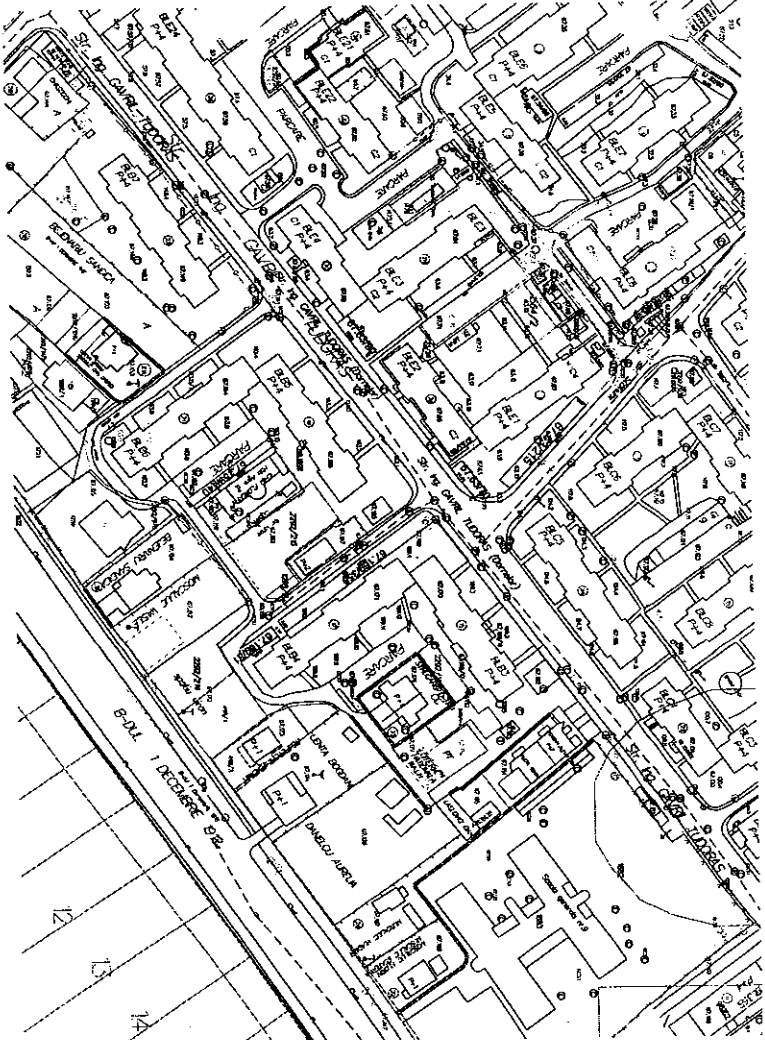
PLAN DE SITUAȚIE

SCARA 1 : 2000

Adresa amplasament: B-dul Prefect Gavril Tudoraș, Sector cadastral 67

Situația juridică a terenului:

Terenul în suprafață totală de 946 mp., identic cu parcelele cadastrale nr. 67.63/90 în suprafață de 90 mp., nr. 67.169/140 în suprafață de 140 mp., nr. 67.63/70 în suprafață de 70 mp., nr. 67.169/250 în suprafață de 350 mp., nr. 67.169/81 în suprafață de 81 mp., și nr. 67.63/215 în suprafață de 215 mp este proprietatea municipiului Suceava – domeniul privat (parcări existente).



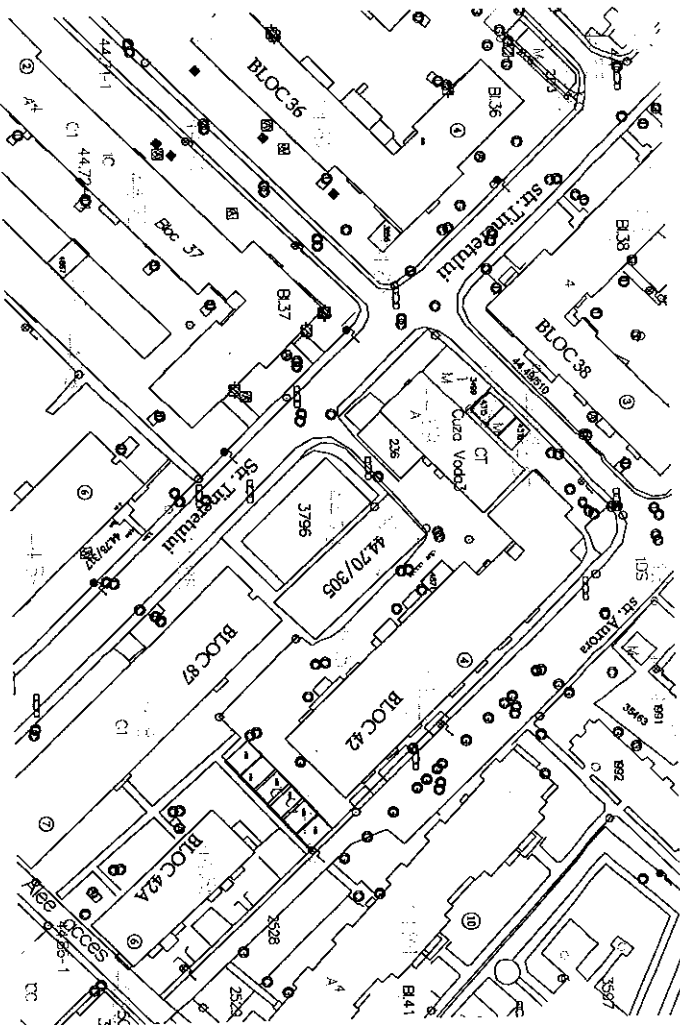
PLAN DE SITUAȚIE

SCARA 1 : 1000

Adresa amplasament: str. Timereiului, Sector cadastral 44

Situația juridică a terenului:

Terenul în suprafață de 305 mp., identic cu parcela cadastrală nr. 44.70/305, este proprietatea municipiului Suceava – domeniul privat (parcare existentă).



NOTĂ: Planul de situație a fost solicitat de Serviciul Administrare Străzi – modernizare parcări.

Intocmit: Birnicu

Data :20.07.2017

Șef serviciu: I. Florișean

NOTĂ: Planul de situație a fost solicitat de Serviciul Administrare Străzi – modernizare parcare.

Intocmit: Birnicu

Data :27.07.2017

Șef serviciu: I. Florișean

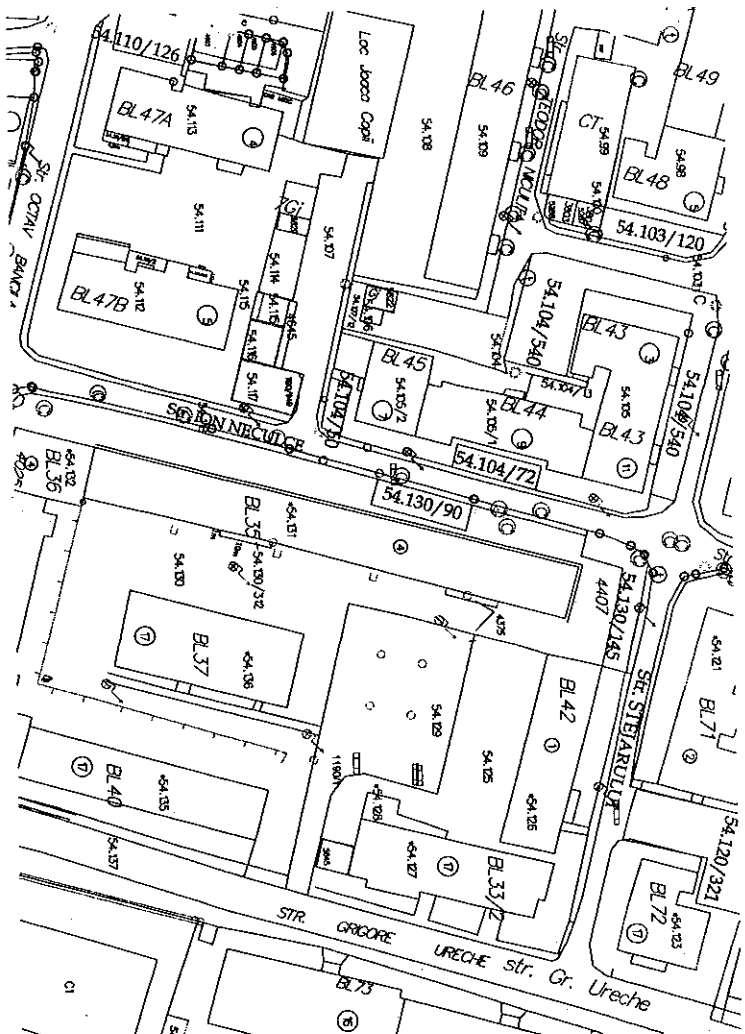


PLAN DE SITUAȚIE
SCARA 1 : 1000

Adresa amplasament: str. Ion Neculce, Sector cadastral 54

Situația juridică a terenului:

Terenul în suprafață totală de 212 mp, identic cu parcelele cadastrale nr. 54.104/50 în suprafață de 50 mp, nr. 54.104/72 în suprafață de 72 mp, și nr. 54.130/90 în suprafață de 90 mp este proprietatea municipiului Suceava – domeniul privat (parcări existente).



NOTĂ: Planul de situație a fost solicitat de Serviciul Administrare Străzi – modernizare parcări.

Intocmit: Birnicu

Data :19 07 2017

Șef serviciu: I. Floriștean

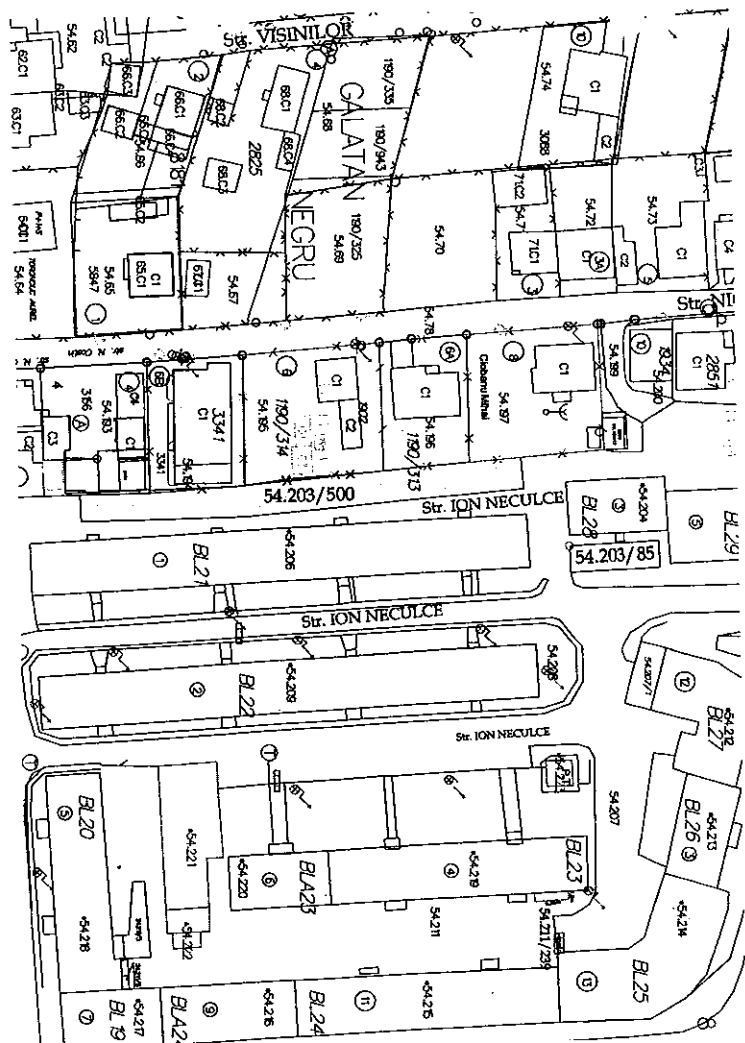


PLAN DE SITUAȚIE
SCARA 1 : 1000

Adresa amplasament: str. Ion Neculce, Sector cadastral 54

Situația juridică a terenului:

Terenul în suprafață totală de 585 mp, identic cu parcelele cadastrale nr. 54.203/500 în suprafață de 500 mp, și nr. 54.203/85 în suprafață de 85 mp este proprietatea municipiului Suceava – domeniul privat (parcări existente).



NOTĂ: Planul de situație a fost solicitat de Serviciul Administrare Străzi – modernizare parcări.

Intocmit: Birnicu

Data :19 07 2017

Șef serviciu: I. Floriștean

SECRETAR MUNICIPIU
IOAN CIUTAC



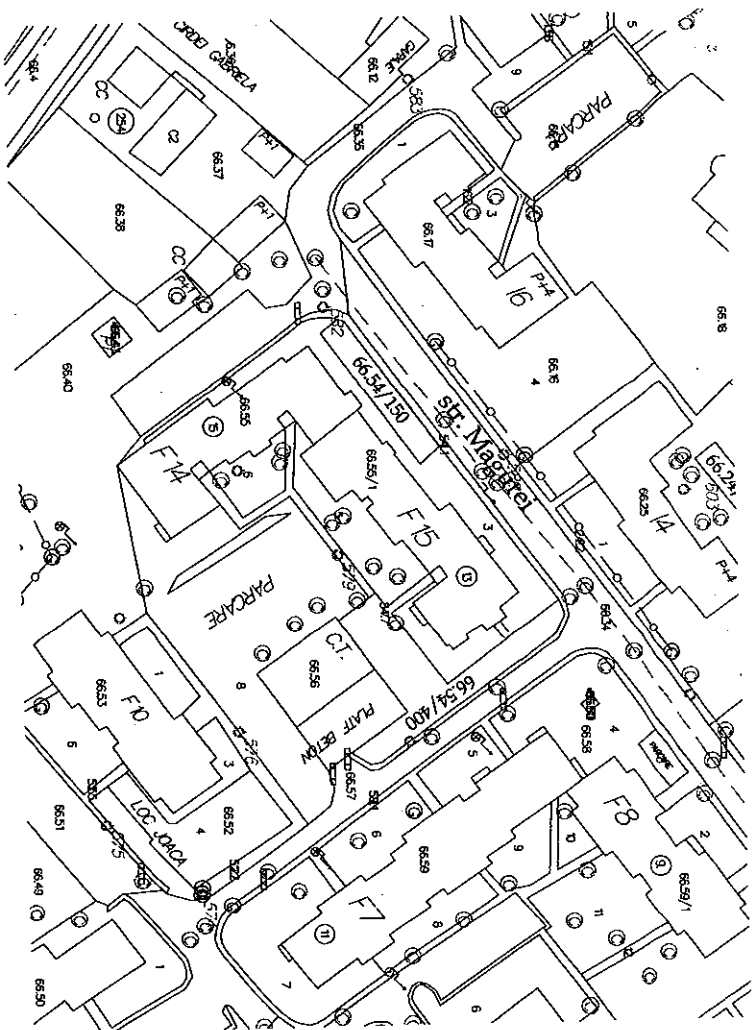
PLAN DE SITUATIE

SCARA 1 : 1000

Adresa amplasament: str. Măgurei, Sector cadastral 66

Situatia juridică a terenului:

Terenul în suprafață de 150 mp, identic cu parcela cadastrală nr. 66.54/150, este proprietatea municipiului Suceava – domeniul privat (parcare existentă).



NOTĂ: Planul de situație a fost solicitat de Serviciul Administrare Străzi – modernizare parcare.

Încornit: Birnicu

Data :24 07 2017

Șef serviciu: I. Floriștean

SECRETAR MUNICIPIU
IOAN CIUTAC



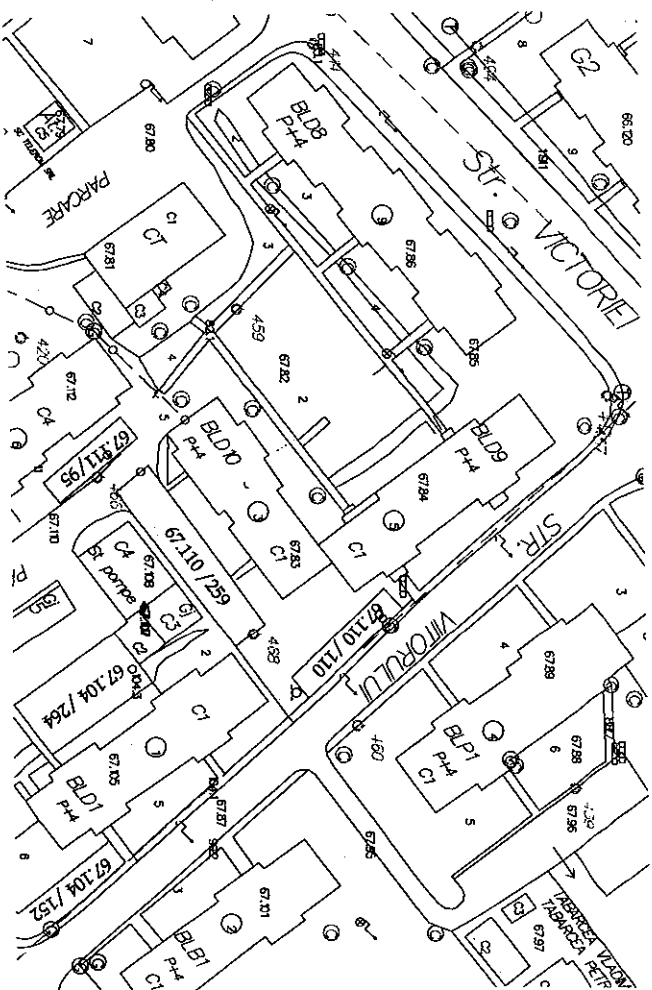
PLAN DE SITUATIE

SCARA 1 : 1000

Adresa amplasament: str. Vitorului, Sector cadastral 67

Situatia juridică a terenului:

Terenul în suprafață totală de 369 mp, identic cu parcelele cadastrale nr. 67.110/110 în suprafață de 110 mp, și nr. 67.110/259, în suprafață de 259 mp este proprietatea municipiului Suceava – domeniul privat (parcari existente).



NOTĂ: Planul de situație a fost solicitat de Serviciul Administrare Străzi – modernizare parcare.


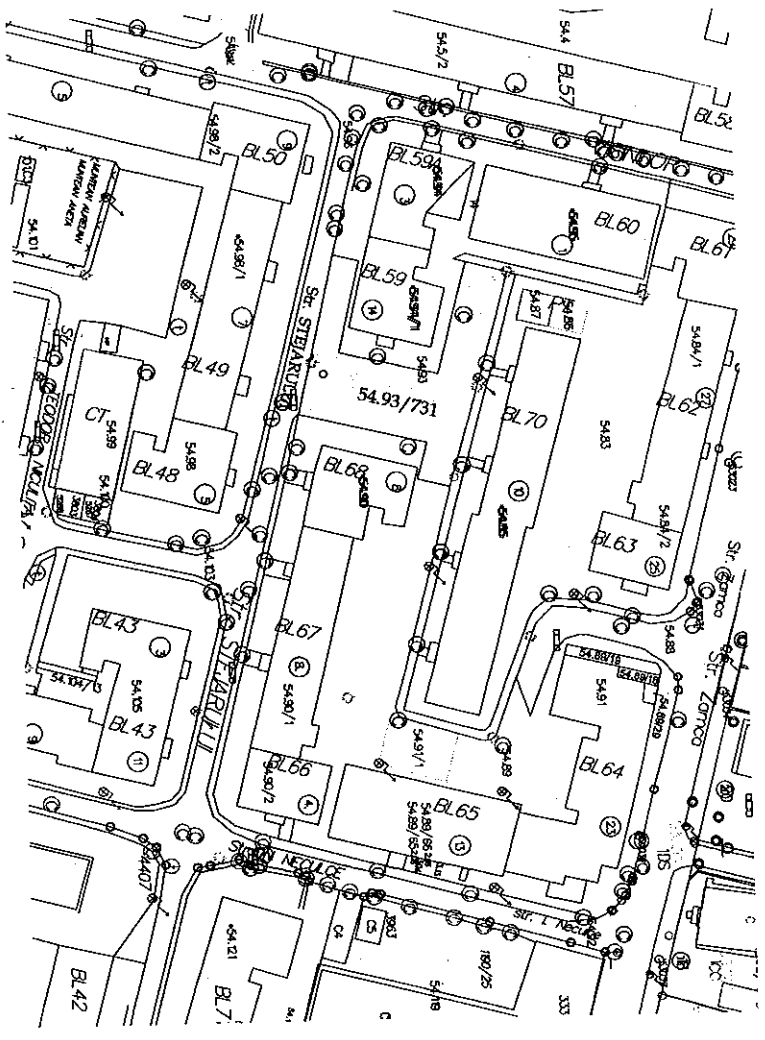
Încornit: Birnicu

Data :21 07 2017

Șef serviciu: I. Floriștean

PLAN DE SITUATIE
SCARA 1 : 1000

Adresa amplasament: str. Stejarului, Sector cadastral 54
Situatia juridică a terenului:
Terenul în suprafață de 731 mp., identic cu parcela cadastrală nr. 54.93/731, este proprietatea municipiului Suceava – domeniul privat (parcare existentă).


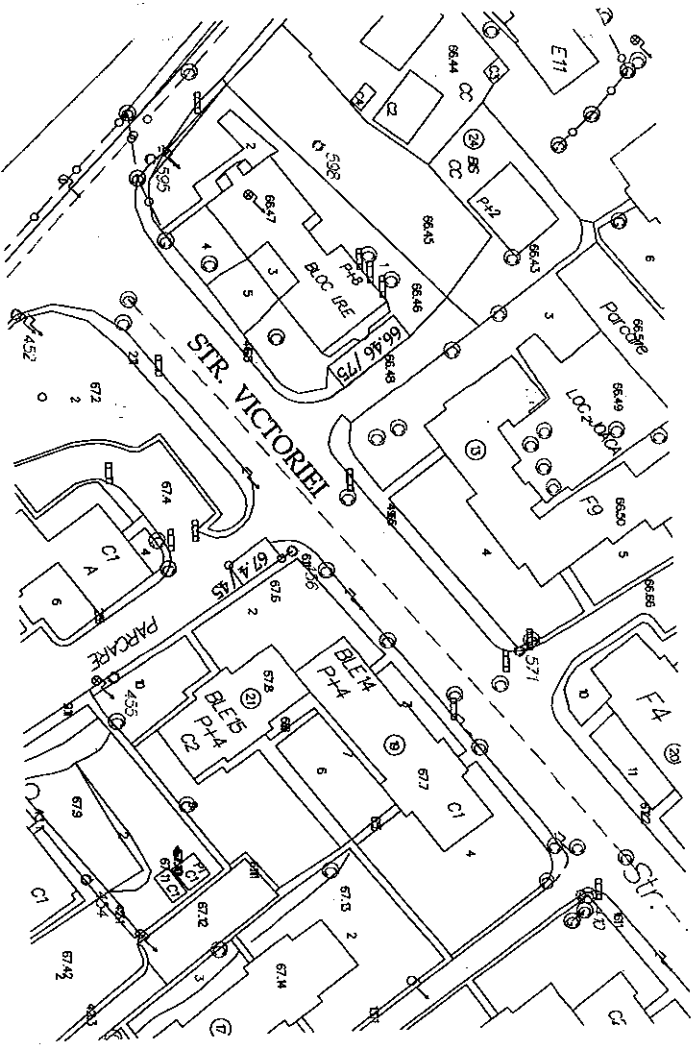


NOTA: Planul de situatie a fost solicitat de Serviciul Administrare Străzi – modernizare parcare.
Inlocuitor: Birnicu
Șef serviciu: I. Floriștean

Data :21 07 2017

PLAN DE SITUATIE
SCARA 1 : 1000

Adresa amplasament: str. Victoriei, Sector cadastral 66
Situatia juridică a terenului:
Terenul în suprafață de 75 mp., identic cu parcela cadastrală nr. 66.46/75, este proprietatea municipiului Suceava – domeniul privat (parcare existentă).



NOTA: Planul de situatie a fost solicitat de Serviciul Administrare Străzi – modernizare parcare.
Inlocuitor: Birnicu
Șef serviciu: I. Floriștean

Data :21 07 2017

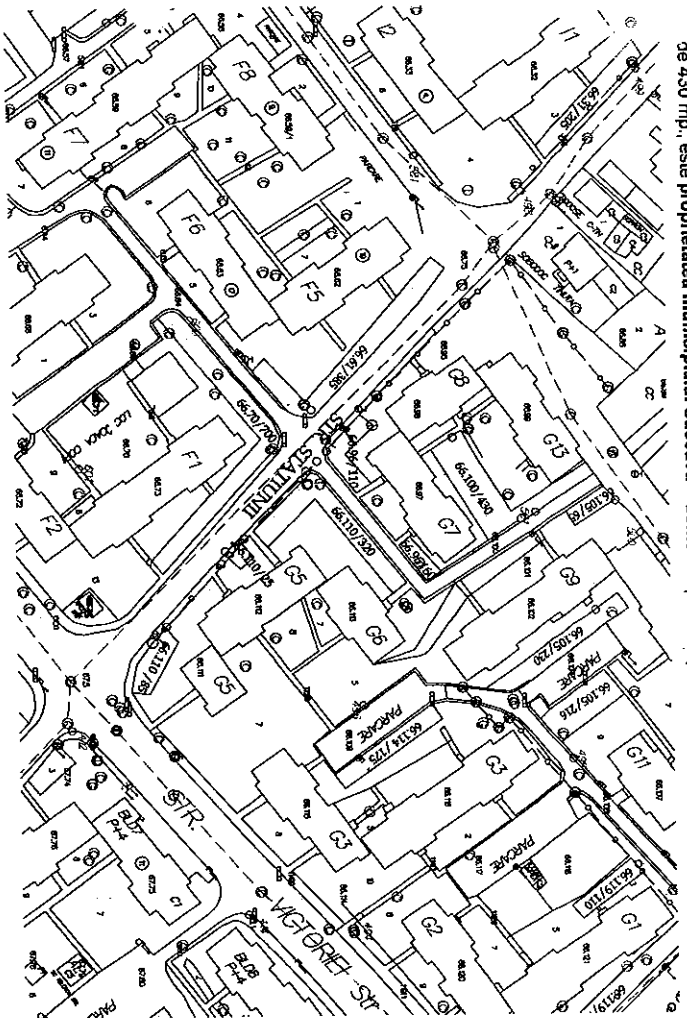
PLAN DE SITUATIE
SCARA 1 : 1500



Adresa amplasament: str. Stațiunii, Sector cadastral 66

Situatia juridică a terenului:

Terenul în suprafață totală de 2385 mp., identic cu parcelele cadastrale nr. 66.31/205 în suprafață de 205 mp., nr. 66.61/385 în suprafață de 385 mp., nr. 66.70/700 în suprafață de 700 mp., nr. 66.110/85 în suprafață de 85 mp., nr. 66.110/25 în suprafață de 25 mp., nr. 66.110/320 în suprafață de 320 mp., nr. 66.96/110 în suprafață de 110 mp., 66.96/60 în suprafață de 60 mp., nr. 66.105/65 în suprafață de 65 mp. și nr. 66.100/430 în suprafață de 430 mp., este proprietatea municipiului Suceava – domeniul | privat (parcări existente).




NOTĂ: Planul de situatie a fost solicitat de Serviciul Administrare Străzi – modernizare parcuri.

Intocmit: Birnicu

Data :21. 07.2017

Şef serviciu: I. Floriştean

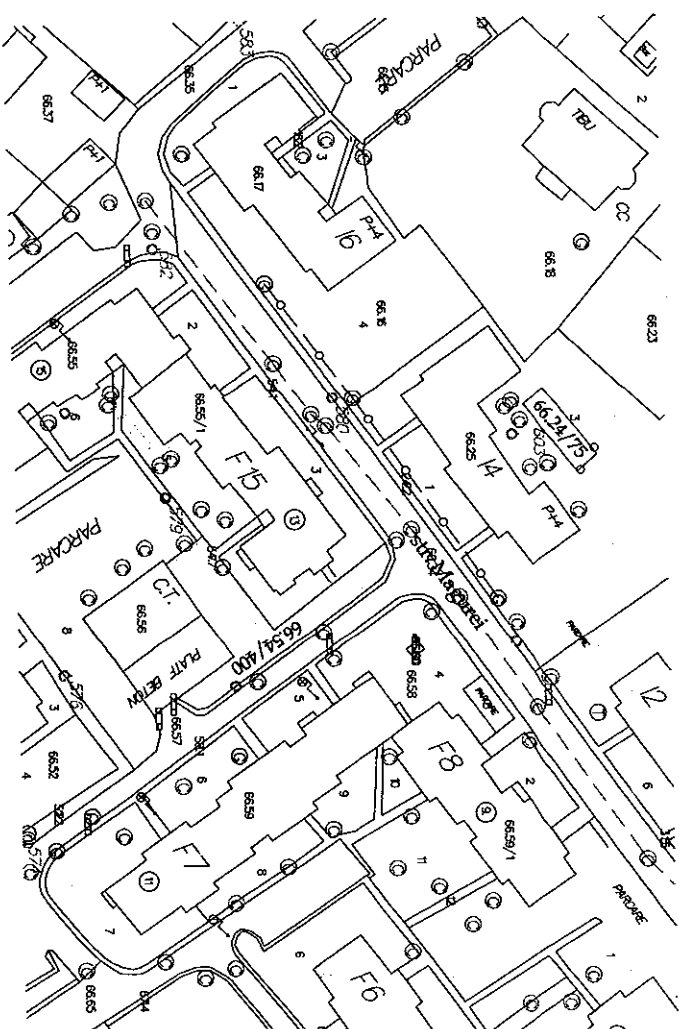
PLAN DE SITUATIE
SCARA 1 : 1000



Adresa amplasament: str. Măgurei, Sector cadastral 66

Situatia juridică a terenului:

Terenul în suprafață totală de 475 mp., identic cu parcelele cadastrale nr. 67.24/75 în suprafață de 75 mp. și nr. 66.54/400 în suprafață de 400 mp este proprietatea municipiului Suceava – domeniul | privat (parcări existente).



NOTĂ: Planul de situatie a fost solicitat de Serviciul Administrare Străzi – modernizare parcuri.

Intocmit: Birnicu

Data :21 07.2017

Şef serviciu: I. Floriştean

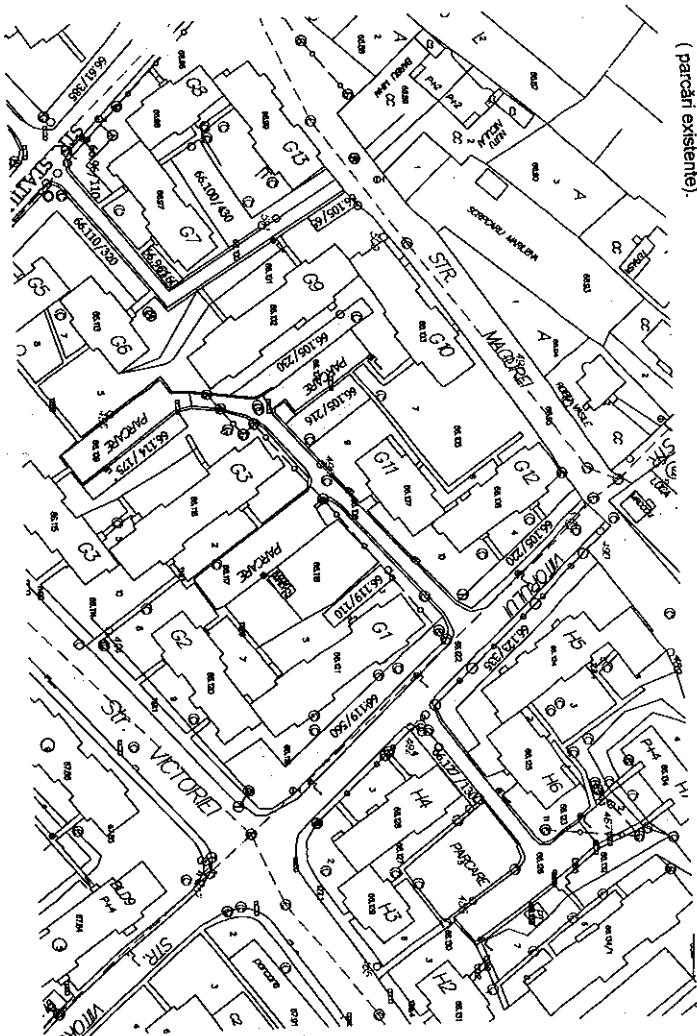


PLAN DE SITUATIE
SCARA 1 : 1500

Adresa amplasament: str. Vitorului, Sector cadastral 66

Situatia juridică a terenului:

Identificarea terenului: nr. 66-105/230 în suprafață de 230 mp, nr. 66-114/175 în suprafață de 175 mp, nr. 66-105/216 în suprafață de 216 mp, nr. 66-119/110 în suprafață de 110 mp, nr. 66-105/220 în suprafață de 220 mp, nr. 66-119/660 în suprafață de 660 mp, nr. 66-123/335 în suprafață de 335 mp, și nr. 66-127/130 în suprafață de 130 mp este proprietatea municipiului Suceava – domeniul privat (parcări existente).



NOTĂ: Planul de situație a fost solicitat de Serviciul Administrare Străzi – modernizare parcuri.

Incomentat, Birnicu

Data :21. 07.2017

Șef serviciu: I. Florinștean

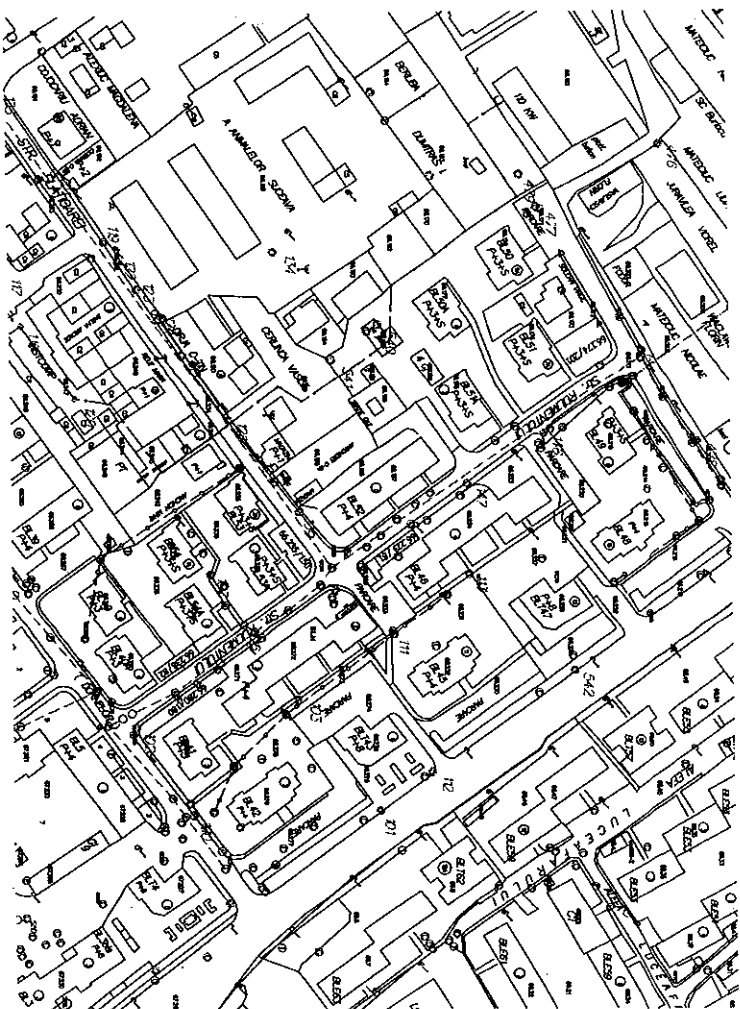


PLAN DE SITUATIE
SCARA 1 : 2000

Adresa amplasament: str. Rulmentului, Sector cadastral 66

Situatia juridică a terenului:

Identificarea terenului: nr. 66-174/201 în suprafață de 201 mp, nr. 66-223/81 în suprafață de 81 mp, nr. 66-233/150 în suprafață de 150 mp, nr. 66-280/180 în suprafață de 180 mp, și nr. 67-238/82 în suprafață de 82 mp este proprietatea municipiului Suceava – domeniul privat (parcări existente).



NOTĂ: Planul de situație a fost solicitat de Serviciul Administrare Străzi – modernizare parcuri.

Incomentat, Birnicu

Data :21. 07.2017

Șef serviciu: I. Florinștean

PLAN DE SITUATIE

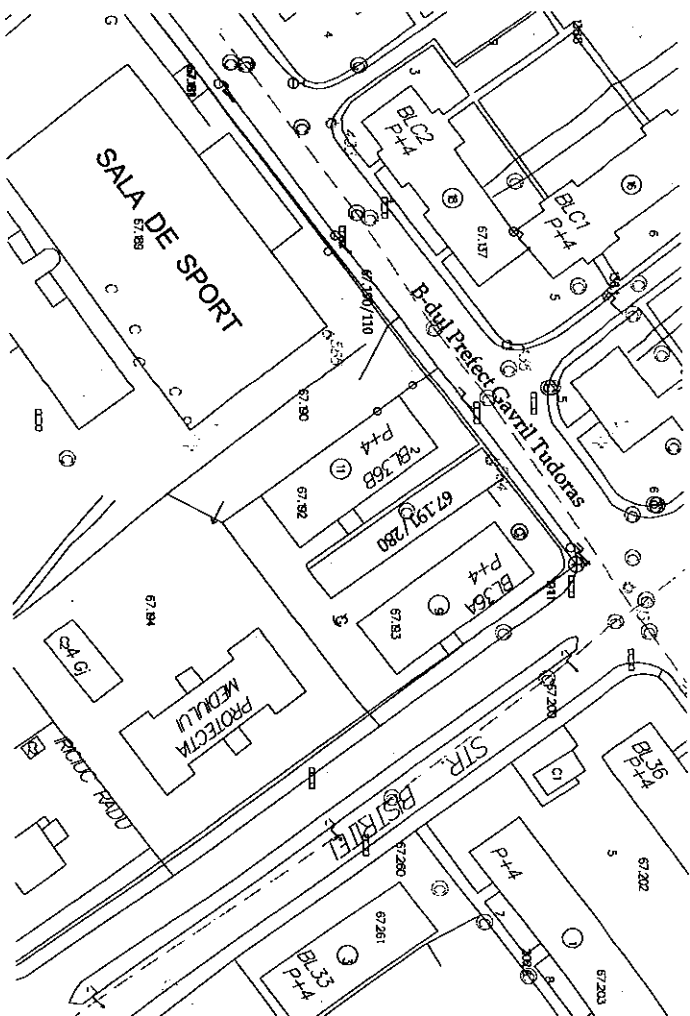
SCARA 1 : 1000



Adresa amplasament: B-dul Prefect G. Tudoraș , Sector cadastral 67

Situația Juridică a terenului:

Terenul în suprafață de 280 mp., identic cu parcela cadastrală nr. 67.191/280, este proprietatea municipiului Suceava – domeniul Privat (parcare existentă).



NOTĂ: Planul de situație a fost solicitat de Serviciul Administrare Străzi – modernizare parcare.

Inocentiu I. Birnicu

Data :21.07.2017

Șef serviciu: I. Florințean