



MUNICIPIUL SUCEAVA

B-dul 1 Mai nr. 5A, cod: 720224

www.primariasv.ro, primsv@primariasv.ro

Tel: 0230-212696, Fax: 0230-520593

HOTĂRÂRE

privind completarea Inventarului bunurilor care fac parte din domeniul public al municipiului Suceava, județul Suceava, înscris în Anexa la Hotărârea nr. 153/29.11.1999, cu modificările și completările ulterioare

Consiliul Local al municipiului Suceava;

Având în vedere :


- Expunerea de motive prezentată de domnul Lungu Ion, primar al municipiului Suceava, județul Suceava, înregistrată sub nr. 21116 din 19.06.2017 ;
 - Raportul compartimentului de specialitate, înregistrat sub nr. 21118 din 14.06.2017
 - Raportul comisiei economico-financiară, juridică, disciplinară din cadrul Consiliului Local al municipiului Suceava, județul Suceava, înregistrat sub nr. _____ din _____;
 - prevederile Legii nr.213/1998 privind bunurile proprietate publică, cu modificările și completările ulterioare și ale Hotărârii Guvernului nr. 548/1999 privind aprobarea Normelor tehnice pentru întocmirea inventarului bunurilor care alcătuiesc domeniul public al comunelor, orașelor, municipiilor și județelor;
 - dispozițiile Hotărârii Guvernului nr. 1357/2001 privind atestarea domeniului public al județului Suceava, precum și al municipiilor, orașelor și comunelor din județul Suceava, cu modificările și completările ulterioare;
- În temeiul dispozițiilor art. 36 alin. (2) lit.c) și art. 45 alin.(3) din Legea nr.215/2001 a administrației publice locale, republicată, cu modificările și completările ulterioare,

HOTĂRĂȘTE:

Art. 1. Inventarul bunurilor care fac parte din domeniul public al municipiului Suceava, județul Suceava, înscris în Anexa la Hotărârea nr. 153/29.11.1999, cu modificările și completările ulterioare, se completează conform anexei care face parte integrantă din prezenta hotărâre .

Art.2. Primarul municipiului Suceava, Serviciul patrimoniu și Serviciul financiar contabilitate vor aduce la îndeplinire prevederile prezentei hotărâri.

INIȚIATOR
PRIMAR
ION LUNGU



AVIZAT PT. LEGALITATE
SECRETAR MUNICIPIU
jr. IOAN CIUTAC

Viză
Control Financiar
Prevențiv Propriu
Elisabeta Vaideanu
PREVENTIV
DATA 14.06.2017
MUNICIPIUL SUCEAVA



MUNICIPIUL SUCEAVA

B-dul 1 Mai nr. 5A, cod: 720224

www.primariasv.ro, primsv@primariasv.ro

Tel: 0230-212696, Fax: 0230-520593

PRIMĂRIA MUNICIPIULUI SUCEAVA


Nr. 21116 din 14.06.2017

EXPUNERE DE MOTIVE

În anexa la HCL nr.153/29.11.1999 cu modificările și completările ulterioare se regăsește Inventarul bunurilor ce aparțin domeniului public al municipiului Suceava- județul Suceava.

Având în vedere nota internă nr. 948 din 18.05.2017 a serviciului Administrare străzi și sistematizare rutieră, prin care s-a solicitat serviciului Patrimoniu înregistrarea în Inventarul bunurilor ce aparțin domeniului public al municipiului Suceava a două parcele de teren ce urmează a fi amenajate ca acces rutier din strada Universității la blocurile de locuințe E66-E67 și respectiv din strada B-dul George Enescu la blocurile E80-E68, considerăm oportun completarea Inventarului domeniului public al municipiului Suceava cu bunurile din anexa nr.1 la prezentul proiect de hotărâre.

Față de cele menționate mai sus, supun aprobării Consiliului Local al Municipiului Suceava proiectul de hotărâre anexat în forma redactată și prezentată alăturat.





MUNICIPIUL SUCEAVA

B-dul 1 Mai nr. 5A, cod: 720224

www.primariasv.ro, primsv@primariasv.ro

Tel: 0230-212696, Fax: 0230-520593

DIRECȚIA PATRIMONIU

Serviciul Patrimoniu

Nr. 2118 din 14.06.2017



RAPORT al serviciului de specialitate

În anexa la HCL nr.153/29.11.1999 cu modificările și completările ulterioare se regăsește Inventarul bunurilor ce aparțin domeniului public al municipiului Suceava- județul Suceava.

Prin nota internă nr. 948 din 18.05.2017 serviciul Administrare străzi și sistematizare rutieră, a solicitat serviciului Patrimoniu înregistrarea în Inventarul bunurilor ce aparțin domeniului public al municipiului Suceava a două parcele de teren ce urmează a fi amenajate ca acces rutier din strada Universității la blocurile de locuințe E66-E67 și respectiv din strada B-dul George Enescu la blocurile E80-E68. Aceste completări sunt evidențiate în anexa nr.1 la prezentul proiect de hotărâre.

Față de cele prezentate mai sus, considerăm legal și oportun completarea Inventarului bunurilor ce fac parte din domeniul public al municipiului Suceava, județul Suceava, înscris în anexa la HCL nr.153/29.11.1999 cu modificările și completările ulterioare conform anexei nr.1 la prezentul proiect de hotărâre.

Față de cele menționate mai sus, rog dispuneți.

DIRECTOR EXECUTIV
MIHAIL JITARU

ȘEF SERVICIU
Camelia Damian

ROMANIA
JUDEȚUL SUCEAVA
MUNICIPIUL SUCEAVA
COMISIA SPECIALA PENTRU INTOCMIREA INVENTARULUI
BUNURILOR CARE ALCATUIESC DOMENIUL PUBLIC AL

Anexă
la Hotărârea nr. din

COMPLETARI
la Inventarul bunurilor care fac parte din domeniului public al municipiului
Suceava, județul Suceava, înscris în Anexa la Hotărârea nr. 153/29.11.1999, cu modificările și completările ulterioare

Secțiunea I – Bunuri imobile

Nr.cri	Codul de clasificare	Denumirea bunului	Elementele de identificare	Anul dobândirii / dării în folosință	Valoarea de inventar, (mii lei)	Situația juridică actuală/denumire act proprietate sau alte acte doveditoare
1.	1.3.1.	Teren acces rutier	Situat în municipiul Suceava, județul Suceava, din strada Universității la blocurile E66-E67, având suprafața de 900 metri pătrați	2017	91,1060	Legea nr.213/1998 cu modificările și completările ulterioare
2.	1.3.1.	Teren acces rutier	Situat în municipiul Suceava, județul Suceava, din strada B-dul George Enescu la blocurile E80-E68, având suprafața de 700 metri pătrați	2016	73,9720	Legea nr.213/1998 cu modificările și completările ulterioare

ROMANIA
JUDEȚUL SUCEAVA
MUNICIPIUL SUCEAVA
COMISIA SPECIALA PENTRU INTOCMIREA INVENTARULUI
BUNURILOR CARE ALCATUIESC DOMENIUL PUBLIC AL

Anexă
la Hotărârea nr. din

COMPLETARI
la Inventarul bunurilor care fac parte din domeniului public al municipiului
Suceava, județul Suceava, înscris în Anexa la Hotărârea nr. 153/29.11.1999, cu modificările și completările ulterioare

Secțiunea I – Bunuri imobile

Nr.cri	Codul de clasificare	Denumirea bunului	Elementele de identificare	Anul dobândirii / dării în folosință	Valoarea de inventar, (mii lei)	Situația juridică actuală/denumire act proprietate sau alte acte doveditoare
1.	1.3.1.	Teren acces rutier	Situat în municipiul Suceava, județul Suceava, din strada Universității la blocurile E66-E67, având suprafața de 900 metri pătrați	2017	91,1060	Legea nr.213/1998 cu modificările și completările ulterioare
2.	1.3.1.	Teren acces rutier	Situat în municipiul Suceava, județul Suceava, din strada B-dul George Enescu la blocurile E80-E68, având suprafața de 700 metri pătrați	2016	73,9720	Legea nr.213/1998 cu modificările și completările ulterioare

Nr. 15832 din 02/05/2017

CERTIFICAT DE URBANISM

Nr. _____ din _____

În scopul: Obținerea autorizației de construire pentru amenajare
alee acces pe teren proprietatea municipiului Suceava,
la blocurile de locuințe E66-E67

Ca urmare a cererii adresate de

**PRIMĂRIA SUCEAVA - SERVICIUL ADMINISTRARE
STRAZI ȘI SISTEMATIZARE RUTIERĂ**

cu domiciliul /sediul în județul **SUCEAVA** municipiul/orașul/comuna **SUCEAVA**
satul _____ sectorul _____ cod poștal _____

strada **B-dul. 1 Mai** nr. **5A** bl. _____ sc. _____ et. _____ ap. _____

telefon/fax _____ e-mail _____

înregistrată la nr. **15832** din **02/05/2017**

pentru imobilul - teren și/sau construcții - situat în județul **SUCEAVA**
municipiul/orașul/comuna **SUCEAVA** satul _____ sectorul _____ cod poștal _____
strada **Str. Universității** nr. **fn** bl. _____ sc. _____
et. _____ ap. _____ sau identificat prin CF _____

TOP: **55.193/900**

în temeiul reglementărilor documentației de urbanism nr. _____

faza **PUG** aprobată prin Hotărârea Consiliului Județean Local **SUCEAVA**
nr. **155,300** / **1999,2009**

în conformitate cu prevederile Legii nr. 50/1991, privind autorizarea executării lucrărilor de construcții,
publicată, cu modificările și completările ulterioare.

SE CERTIFICĂ:

1.REGIMUL JURIDIC

Terenul, în suprafața de 900 mp, identic cu p.c. nr. 55.193/900, situat în intravilanul municipiului Suceava, pe strada
Universității, în zona blocurilor de locuințe E66-E67, este proprietatea municipiului Suceava - domeniul public

2.REGIMUL ECONOMIC

Folosința actuală a imobilului conform plan de amplasament și delimitare a imobilului: rețea stradală și virană
Destinația stabilită prin P.U.G. (UTR 23): zona predominant rezidențială cu mai mult de trei niveluri - II

3.1 REGIMUL TEHNIC

Documentația tehnică necesară obținerii autorizației de construire pentru acces la blocurile de locuințe E66-E67 va fi întocmită cu respectarea legislației, normelor și normativelor tehnice în vigoare.

Aleea de acces va fi dimensionată conform prevederilor legislației în vigoare, iar D.T.A.C. va fi verificat la cerințele de calitate prevăzute de proiectant.

3.2 REGIMUL DE ACTUALIZARE, MODIFICARE SAU DETALIERE A DOCUMENTAȚIILOR DE URBANISM

Prezentul certificat de urbanism poate fi utilizat în scopul declarat pentru:

Obținerea autorizației de construire pentru amenajare ale acces pe teren proprietatea municipiului Suceava, la blocurile de locuințe E66-E67.

Certificatul de urbanism nu ține loc de autorizație de construire/desființare și nu conferă dreptul de a executa lucrări de construcții.

4. OBLIGAȚII ALE TITULARULUI CERTIFICATULUI DE URBANISM:

În scopul elaborării documentației pentru autorizarea executării lucrărilor de construcții – de construire de desființare – solicitantul se va adresa autorității competente pentru protecția

mediului : **Agentia pentru Protecția Mediului, Str. Bistritei nr. 1A, Suceava, Jud. Suceava, cod 720264**

În aplicarea Directivei Consiliului 85/337/CEE (Directiva EIA) privind evaluarea efectelor anumitor proiecte publice și private asupra mediului, modificată prin Directiva Consiliului 97/11/CE și prin Directiva Consiliului și Parlamentului European 2003/35/CE privind participarea publicului la elaborarea anumitor planuri și programe în legătură cu mediul și modificarea, cu privire la participarea publicului și accesul la justiție, a Directivei 85/337/CEE și a Directivei 96/61/CE prin certificatul de urbanism se comunică solicitantului obligația de a contacta autoritatea teritorială de mediu pentru ca aceasta să analizeze și să decidă, după caz, încadrarea – neîncadrarea proiectului investiției publice – private în lista proiectelor supuse evaluării impactului asupra mediului.

În aplicarea prevederilor Directivei Consiliului 85/337/CEE, procedura de emiteră a acordului de mediu se desfășoară după emiteră certificatului de urbanism, anterior depunerii documentației pentru autorizarea executării lucrărilor de construcții la autoritatea administrației publice competente.

În vederea satisfacerii cerințelor cu privire la procedura de emiteră a acordului de mediu autoritatea competentă pentru protecția mediului stabilește mecanismul asigurării consultării publice, centralizării opțiunilor publicului și formulării unui punct de vedere oficial cu privire la realizarea investiției în acord cu rezultatele consultării publice.

În aceste condiții:

După primirea prezentului certificat de urbanism, titularul are obligația de a se prezenta la autoritatea competentă pentru protecția mediului în vederea evaluării inițiale a investiției și stabilirii demarării procedurii de evaluare a impactului asupra mediului și/sau a procedurii de evaluare adecvate.

În urma evaluării inițiale a notificării privind intenția de realizare a proiectului se va emite actul administrativ al autorității competente pentru protecția mediului.

În situația în care autoritatea competentă pentru protecția mediului stabilește necesitatea evaluării efectelor investiției asupra mediului și/sau a evaluării adecvate, solicitantul are obligația de a notifica acest fapt autorității administrației publice competente cu privire la menținerea cererii pentru autorizarea executării lucrărilor de construcții.

În situația în care, după emiteră certificatului de urbanism ori pe parcursul derulării procedurii de evaluare a impactului asupra mediului, solicitantul renunță la intenția de realizare a investiției, acesta are obligația de a notifica acest fapt autorității administrației publice competente.

5. CEREREA DE EMITERE A AUTORIZAȚIEI DE CONSTRUIRE/DESFINȚARE

Documente:

- a) certificatul de urbanism (copie);
- b) dovada titlului asupra imobilului, teren și/sau construcții, sau, după caz, extrasul de plan cadastral actualizat la zi, și extrasul de carte funciară de informare actualizat la zi, în cazul în care legea nu dispune altfel (copie legalizată);
- c) documentația tehnică D.T.A.C. D.T.O.F. D.T.A.D.

d) avizele și acordurile stabilite prin certificatul de urbanism:
 d.1) avize și acorduri privind utilitățile urbane și infrastructura (copie):
 Alte avize acorduri

- alimentare cu apă
- canalizare
- alimentare cu energie electrică
- alimentare cu energie termică
- gaze naturale
- telefonizare
- salubritate
- transport urban

d.2) avize și acorduri privind:
 securitatea la incendiu protecția civilă sănătatea populației

d.3) avizele/acordurile specifice ale administrației publice centrale și sau ale serviciilor descentralizate ale acestora:

- plan de situație întocmit de Serviciu Cadstru, Fond Funciar, Registru Agricol

d.4) studii de specialitate:

e) punctul de vedere/actul administrativ al autorității competente pentru protecția mediului (copie):
 Documente de plată ale următoarelor taxe (copie):

Prezentul certificat de urbanism are valabilitate de

12

luni de la data emiterii

PRIMAR
 Ion Lungu

L.S

SECRETAR,
 Ioan Ciutac

ARHITECT SEF,
 DIRECTOR EXECUTIV,
 Cerasela-Manuela Bejenar

Achitat taxa de: lei, conform Chitanței seria

Prezentul certificat de urbanism a fost transmis solicitantului direct prin poșta la domiciliu

SEF SERVICIU
 Xenia Voda

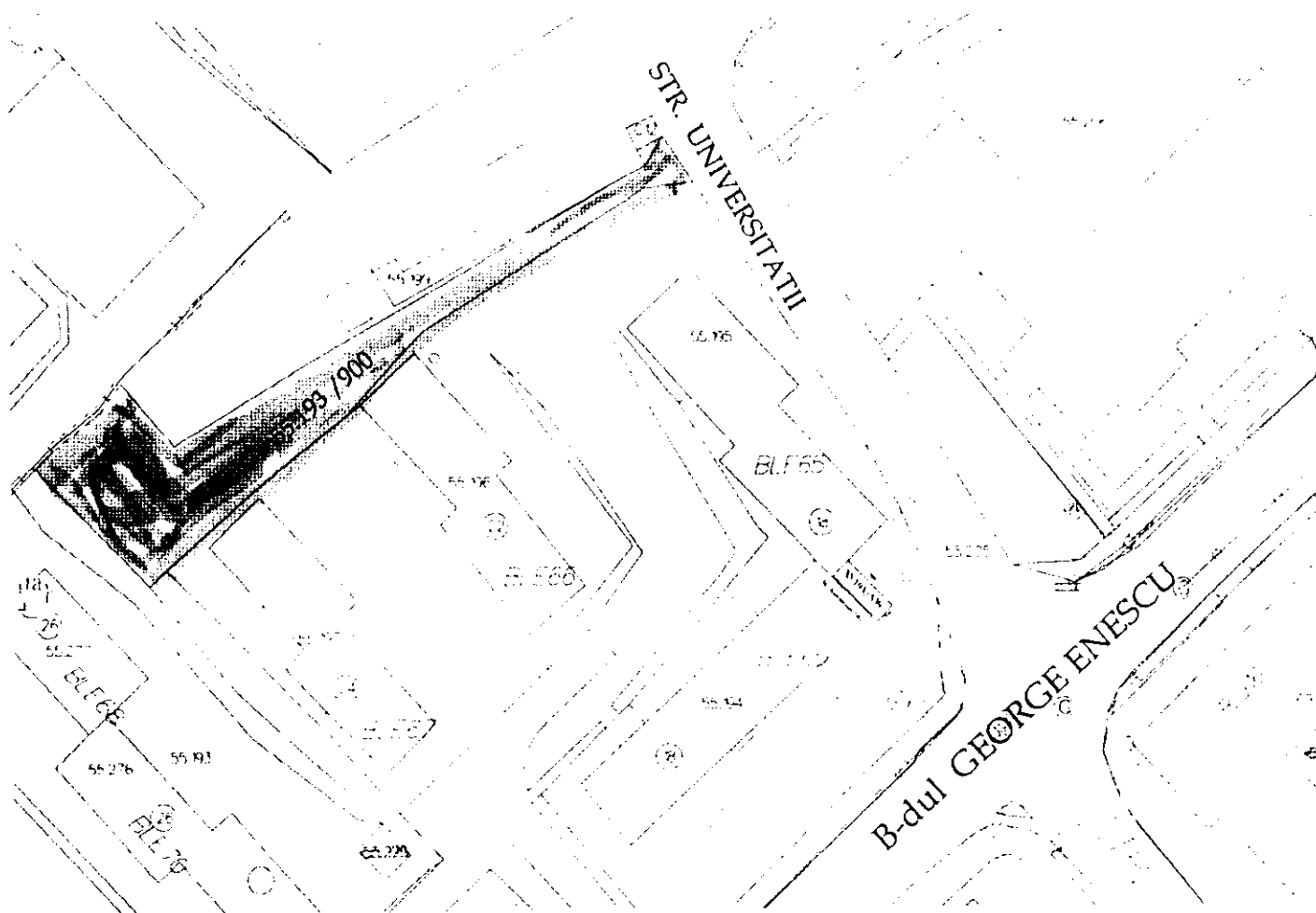
INTOCMIT
 Cănu Cezar

PRIMĂRIA MUNICIPIULUI SUCEAVA
SERVICIUL CADASTRU, FOND FUNCAR
REGISTRUL AGRICOL



PLAN DE SITUAȚIE
SCARA 1 : 1000

Adresa amplasament: str. Universității f.n., Sector cadastral 55
Situația juridică a terenului:
Terenul în suprafață de 900 mp., identic cu parcela cadastrală nr. 55.193/900, este proprietatea municipiului Suceava – domeniul public.



NOTĂ: Planul de situație a fost solicitat de Serviciul Administrare Străzi – amenajare acces

Intocmit: I. Birnicu

A handwritten signature in black ink, appearing to be "I. Birnicu".

Data : 28.04.2017

Șef serviciu: I. Floriștean

A handwritten signature in black ink, appearing to be "I. Floriștean".

Nr. 15833 din 02/05/2017

CERTIFICAT DE URBANISM

Nr. _____ din _____

În scopul: Obținerea autorizației de construire pentru amenajare
alee acces pe teren proprietatea municipiului Suceava,
la blocurile de locuințe E80-E68

Ca urmare a cererii adresate de PRIMĂRIA SUCEAVA - SERVICIUL ADMINISTRARE
STRAZI ȘI SISTEMATIZARE REȚIERA

cu domiciliul sediul în județul SUCEAVA municipiul orașul/comuna SUCEAVA
satul sectorul cod poștal
strada **B-dul. 1 Mai** nr. **5A** bl. se. et. ap.
telefon/fax e-mail
înregistrată la nr. **15833** din **02/05/2017**

pentru imobilul - teren și/sau construcții - situat în județul SUCEAVA
municipiul/orașul/comuna SUCEAVA satul sectorul cod poștal
strada **B-dul. George Enescu** nr. fn bl. se
et. ap. sau identificat prin CF
TOP: **55.186/700**

în temeiul reglementărilor documentației de urbanism nr.

laza **PUG** aprobată prin Hotărârea Consiliului Județean Local SUCEAVA
nr. **155,300** / **1999,2009**

în conformitate cu prevederile Legii nr. 50/1991, privind autorizarea executării lucrărilor de construcții,
modificată, cu modificările și completările ulterioare.

SE CERTIFICĂ:

1. REGIMUL JURIDIC

Terenul, în suprafața de 700 mp, identic cu p.c. nr. 55.186/700, situat în intravilanul municipiului Suceava, pe b-dul George Enescu, în zona blocurilor de locuințe E80-E68, este proprietatea municipiului Suceava - domeniul public.

2. REGIMUL ECONOMIC

Folosința actuală a imobilului conform plan de amplasament și delimitare a imobilului: rețea stradală și viranți.
Destinația stabilită prin P.U.G. (U.T.R. 23): zona predominant rezidențială cu mai puțin de trei niveluri - EE

3.1 REGIMUL TEHNIC

Documentația tehnică necesară obținerii autorizației de construire pentru acces la blocurile de locuințe E80-E68 va fi întocmită cu respectarea legislației, normelor și normativelor tehnice în vigoare.

Aleea de acces va fi dimensionată conform prevederilor legislației în vigoare, iar D.L.A.C. va fi verificat la cerințele de calitate prevăzute de proiectant.

3.2 REGIMUL DE ACTUALIZARE, MODIFICARE SAU DETALIERE A DOCUMENTAȚIILOR DE URBANISM

Prezentul certificat de urbanism poate fi utilizat în scopul declarat pentru:

Obținerea autorizației de construire pentru amenajare aleei acces pe teren proprietatea municipiului Suceava, la blocurile de locuințe E80-E68.

**Certificatul de urbanism nu ține loc de autorizație de construire/desființare
și nu conferă dreptul de a executa lucrări de construcții.**

4. OBLIGAȚIILE TITULARULUI CERTIFICATULUI DE URBANISM:

În scopul elaborării documentației pentru autorizarea executării lucrărilor de construcții - de construire de desființare - solicitantul se va adresa autorității competente pentru protecția

mediului : Agenția pentru Protecția Mediului, Str. Bistritei nr. 1A, Suceava, Jud. Suceava, cod 720264

În aplicarea Directivei Consiliului 85/337/CEE (Directiva LIA) privind evaluarea efectelor anumitor proiecte publice și private asupra mediului, modificată prin Directiva Consiliului 97/11/CE și prin Directiva Consiliului și Parlamentului European 2003/35/CE privind participarea publicului la elaborarea anumitor planuri și programe în legătură cu mediul și modificarea, cu privire la participarea publicului și accesul la justiție, a Directivei 85/337/CEE și a Directivei 97/61/CE prin certificatul de urbanism se comunică solicitantului obligația de a contacta autoritatea teritorială de mediu pentru a accesa să analizeze și să decidă, după caz, încadrarea / neîncadrarea proiectului / investiției publice / private în lista proiectelor supuse evaluării impactului asupra mediului.

În aplicarea prevederilor Directivei Consiliului 85/337/CEE, procedura de emitere a acordului de mediu se desfășoară după emiterea certificatului de urbanism, anterior depunerii documentației pentru autorizarea executării lucrărilor de construcții la autoritatea administrației publice competente.

În vederea satisfacerii cerințelor cu privire la procedura de emitere a acordului de mediu autoritatea competentă pentru protecția mediului stabilește mecanismul asigurării consultării publice, centralizării opiniilor publicului și formulării unui punct de vedere oficial cu privire la realizarea investiției în acord cu rezultatele consultării publice.

În aceste condiții:

După primirea prezentului certificat de urbanism, titularul are obligația de a se prezenta la autoritatea competentă pentru protecția mediului în vederea evaluării inițiale a investiției și stabilirii demarării procedurii de evaluare a impactului asupra mediului și sau a procedurii de evaluare adecvate.

În urma evaluării inițiale a notificării privind intenția de realizare a proiectului se va emite actul administrativ al autorității competente pentru protecția mediului.

În situația în care autoritatea competentă pentru protecția mediului stabilește necesitatea evaluării efectelor investiției asupra mediului și/sau a evaluării adecvate, solicitantul are obligația de a notifica acest fapt autorității administrației publice competente cu privire la menținerea cererii pentru autorizarea executării lucrărilor de construcții.

În situația în care, după emiterea certificatului de urbanism ori pe parcursul derulării procedurii de evaluare a impactului asupra mediului, solicitantul renunță la intenția de realizare a investiției, acesta are obligația de a notifica acest fapt autorității administrației publice competente.

5. CEREREA DE EMITERE A AUTORIZATIEI DE CONSTRUIRE-DESEINARE va fi însoțită de următoarele documente:

- a) certificatul de urbanism (copie);
- b) dovada titlului asupra imobilului, teren și sau construcții, sau, după caz, extrasul de plan cadastral actualizat la zi, și extrasul de carte funciară de informare actualizat la zi, în cazul în care legea nu dispune altfel (copie legalizată);
- c) documentația tehnică D.T., după caz (2 exemplare originale):
 D.T.A.C. D.T.O.F. D.T.A.D.

d) avizele și acordurile stabilite prin certificatul de urbanism:
d.1) avize și acorduri privind utilitățile urbane și infrastructura (copie):
Alte avize/acorduri

- alimentare cu apă
- canalizare
- alimentare cu energie electrică
- alimentare cu energie termică
- gaze naturale
- telefonizare
- salubritate
- transport urban

d.2) avize și acorduri privind:
 securitatea la incendiu protecția civilă sănătatea populației


d.3) avizele/acordurile specifice ale administrației publice centrale și/sau ale serviciilor descentralizate ale acestora:
- plan de situație întocmit de Serviciu Cadstru, Fond Funciar, Registru Agricol

d.4) studii de specialitate:

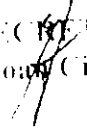
e) punctul de vedere/actul administrativ al autorității competente pentru protecția mediului (copie):

Documente de plată ale următoarelor taxe (copie):

Prezentul certificat de urbanism are valabilitate de _____ 12 _____ luni de la data emiterii

PRIMAR,
Ion Lungu


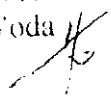
L.S

SECRETAR,
Ioana Ciutac


ARHITECT SEF,
DIRECTOR EXECUTIV,
Cerasela-Manuela Bejenar

Achitat taxa de: _____ lei, conform Chitanței seria: _____
din: _____

Prezentul certificat de urbanism a fost transmis solicitantului direct prin poșta _____ cu nr. de _____

SEF SERVICIU
Xenia Voda


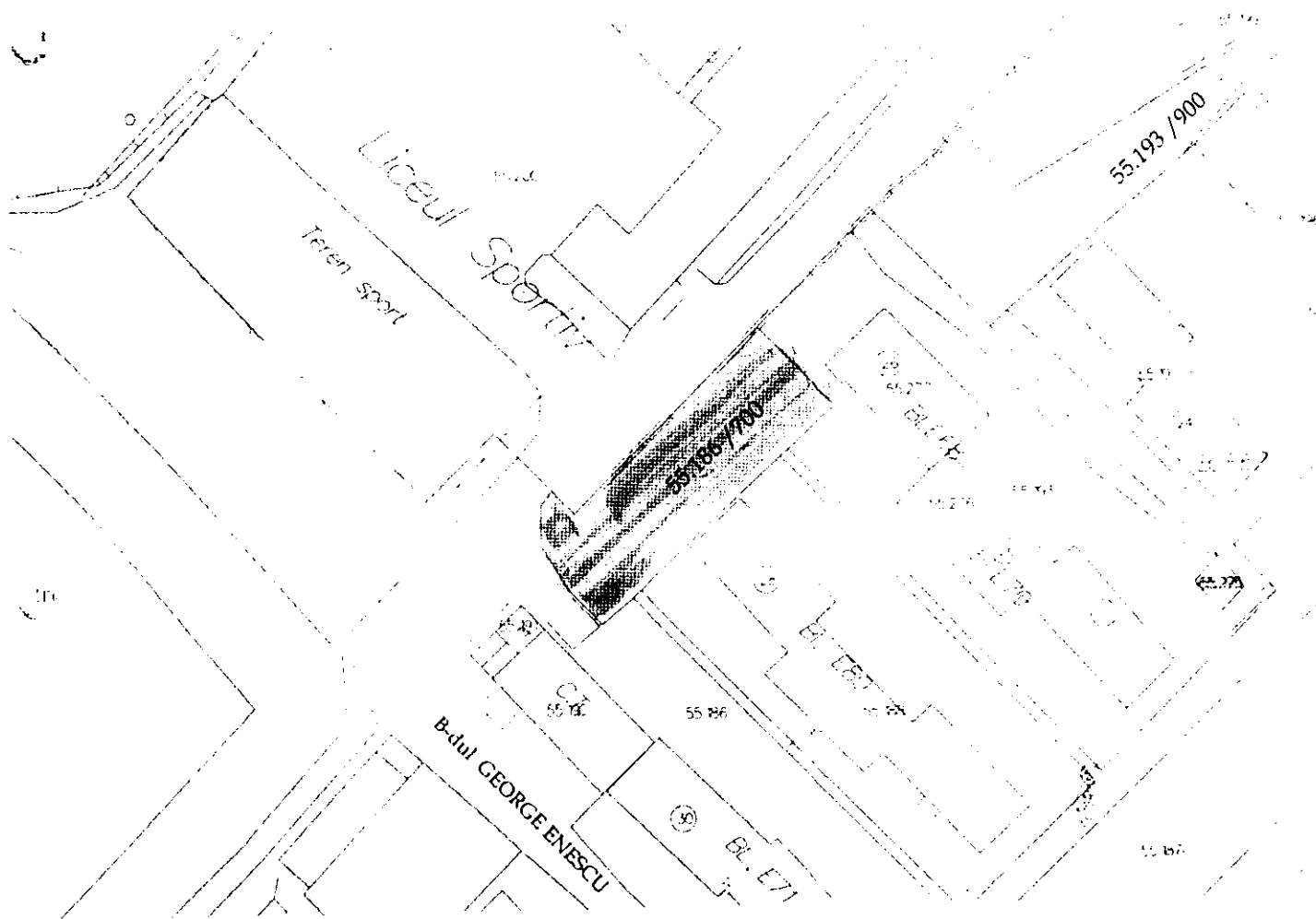
INTOCMIT
Cuțu Cezar

PRIMĂRIA MUNICIPIULUI SUCEAVA
SERVICIUL CADASTRU, FOND FUNCAR
REGISTRUL AGRICOL



PLAN DE SITUAȚIE
SCARA 1 : 1000

Adresa amplasament: B-dul George Enescu f.n., Sector cadastral 55
Situția juridică a terenului:
Terenul în suprafață de 700 mp., identic cu parcela cadastrală nr. 55.186/700, este proprietatea municipiului Suceava – domeniul public.



NOTĂ: Planul de situație a fost solicitat de Serviciul Administrare Străzi – amenajare acces

Întocmit: I. Birnicu

Data : 28 04 2017

Șef serviciu: I. Floriștean



MUNICIPIUL SUCEAVA

B-dul 1 Mai nr. 5A, cod: 720224

www.primariasv.ro, primsv@primariasv.ro

Tel: 0230-212696, Fax: 0230-520593

DIRECȚIA GENERALĂ TEHNICĂ ȘI DE INVESTIȚII

Serviciul Administrare Străzi și Sistemizare Rutieră

Nr. 948 din 18.05.2017

NOTĂ INTERNĂ

C ă t r e

Serviciu Patrimoniu,

În vederea introducerii în patrimoniu, vă înaintăm alăturat certificatele de urbanism și planul de situație pentru următoarele amplasamente:

-Amenajare acces din str. Universității, la blocurile de locuințe E66-E67, în suprafața de 900mp

-Amenajare acces la blocurile de locuințe E80-E68, din b-dul G. Enescu, în suprafața de 700mp .

Mentionăm că până la executarea efectivă a lucrărilor de amenajare, valoarea acestora este valoarea terenului.

Șef serviciu
Lazar Tiberiu