



MUNICIPIUL SUCEAVA

B-dul 1 Mai nr. 5A, cod: 720224

www.primariasv.ro, primsv@primariasv.ro

Tel: 0230-212696, Fax: 0230-520593

CONSILIUL LOCAL AL MUNICIPIULUI S U C E A V A

PROIECT

HOTARARE

privind închirierea prin licitație publică a trei spații comerciale în suprafață de 11,9 mp, 8,5 mp și respectiv 12,2 mp, situate în incinta halei agroalimentare din Suceava, strada Petru Rareș nr.7

Consiliul Local al Municipiului Suceava;

Avand in vedere expunerea de motive a Primarului Municipiului Suceava, înregistrata sub nr. 30180 din 25.08.2017 raportul serviciului Patrimoniu înregistrat la nr. 30181 din 25.08.2017, cât și raportul comisiei economico – financiare, juridica, disciplinara și al comisiei de amenajare a teritoriului și urbanism;

În temeiul prevederilor art. 1777-1835 din Codul Civil;

În baza Legii nr. 50/1991 privind autorizarea executării lucrărilor de construcții

Conform art. 61 al. 2 din normele metodologice de aplicare a Legii 50/1991 privind autorizarea executării lucrărilor de construcții

Potrivit anexei nr. 3 la HCL nr. 363 din 15.12.2016 privind cuantumul ratelor lunare/anuale stabilite sub forma unei sume egale cu chiria stabilită pe piața liberă și a tarifelor aplicabile pentru anul 2017

În temeiul prevederilor art. 36 al. (2) lit. c și al.(5) lit.a, art. 45 al. (3), art. 47, art. 49 și art. 123 al. (2) din Legea nr. 215/2001 a administrației publice locale republicată

HOTARASTE:

Art.1. Se aprobă închirierea prin licitație publică a trei spații comerciale situate în incinta halei agroalimentare Suceava din strada Petru Rareș nr.7, proprietate publică a municipiului Suceava, în vederea desfășurării activităților comerciale, după cum urmează:

- un spațiu în suprafață de 11,9 mp, identic cu parcela cadastrală provizorie 52.345/S1;
- un spațiu în suprafață de 8,5 mp, identic cu parcela cadastrală provizorie 52.345/S2;
- un spațiu în suprafață de 12,2 mp, identic cu parcela cadastrală provizorie 52.345/S4;

Art.2. Spațiile situate în Suceava, strada Petru Rareș nr.7, se închiriază pînă la data de 31.12.2021, cu posibilitate de prelungire.

Art. 3. Se aprobă prețul de pornire la licitație conform HCL nr. 363 din 15.12.2016 privind cuantumul ratelor lunare/anuale stabilite sub forma unei sume egale cu chiria stabilită pe piața liberă și a tarifelor aplicabile pentru anul 2017, pentru fiecare spațiu prevăzut la art. 1, la nivelul sumei de 11 lei/mp/lună.

Art. 4. Se aprobă caietele de sarcini ce constituie anexă la prezenta hotărâre.

Art. 5. Prevederile prezentei hotărâri, vor fi duse la indeplinire de Primarul municipiului Suceava, prin aparatul de specialitate.

**INIȚIATOR
PRIMAR
ION LUNGU**



**AVIZAT PT. LEGALITATE
SECRETAR MUNICIPIU
jr. IOAN CIUTAC**

**Viză
Control Financiar
Preventiv Propriu
Elisabeta Vaideanu**





MUNICIPIUL SUCEAVA

B-dul 1 Mai nr. 5A, cod: 720224

www.primariasv.ro, primsv@primariasv.ro

Tel: 0230-212696, Fax: 0230-520593

PRIMĂRIA MUNICIPIULUI SUCEAVA

Nr 308 din 15.08.2017

EXPUNERE DE MOTIVE

În conformitate cu prevederile art. 123 din Legea nr. 215/2001 a administrației publice locale, “ (1) Consiliile Locale și Consiliile Județene hotărăsc ca bunurile ce aparțin domeniului public sau privat, de interes local sau județean, după caz, să fie date în administrarea Regiilor Autonome și instituțiilor publice, să fie concesionate ori să fie închiriate [...]

(2) Vânzarea, concesionarea și închirierea se fac prin licitație publică organizată în condițiile legii”.

Proprietatea publică este reglementată în Codul Civil la articolele 858-875.

Potrivit art. 861 alin (3), “În condițiile legii, bunurile proprietate publică pot fi date în administrare sau în folosință și pot fi concesionate ori închiriate”.

Municipiul Suceava prin **Direcția Administrația Piețelor** a solicitat serviciului de specialitate din cadrul Primăriei Municipiului Suceava închirierea prin licitație publică a trei spații comerciale situate în incinta halei agroalimentare din Suceava, strada Petru Rareș nr.7, proprietate publică a municipiului Suceava, după cum urmează: un spațiu în suprafață de 11,9 mp, identic cu parcela cadastrală provizorie 52.345/S1, un spațiu în suprafață de 8,5 mp, identic cu parcela cadastrală provizorie 52.345/S2 și un spațiu în suprafață de 12,2 mp, identic cu parcela cadastrală provizorie 52.345/S4.

Având în vedere faptul că Serviciul de specialitate al Primăriei municipiului Suceava a emis certificatul de urbanism nr. **1156 din 18.08.2017** (solicitant **Municipiul Suceava prin Direcția Administrația Piețelor**) în care sunt precizate cerințele urbanistice în care se pot închiria aceste bunuri, propunem închirierea prin licitație publică a spațiilor menționate mai sus, în vederea desfășurării activității de comerț.

Menționăm faptul că prețul de pornire la licitație pentru spații a fost stabilit în baza prevederilor art. 2 din HCL nr. 363/15.12.2016 (Anexa nr. 3) „ Se aprobă ratele lunare/anuale stabilite sub forma unei sume egale cu chiria stabilită pe piața liberă, ținând seama de destinația construcției, de zona în care se află construcția, precum și de orice alte criterii de determinare a contravalorii folosinței, aferente anului 2017 pentru folosirea spațiilor cu altă destinație decât locuință, proprietate publică sau privată a municipiului Suceava și a prețurilor de pornire la licitație în vederea închirierii acestora, la nivelul sumelor prevăzute în anexa nr.3, [...] tarife de închiriere pentru spații cu altă destinație decât locuință, proprietate a municipiului Suceava, în care se desfășoară activități comerciale, cu utilități necesare, începând cu anul 2017 este de 11 lei/mp/lună” .

Serviciul de specialitate al Primarului a propus prețul de pornire la licitație la nivelul sumei de 11 lei/mp/lună pentru fiecare din cele trei spații.

Față de cele menționate mai sus, propun Consiliului Local al Municipiului Suceava adoptarea proiectului de hotărâre în forma redactată și prezentată alăturat.

PRIMAR
ION LUNGU



MUNICIPIUL SUCEAVA

B-dul 1 Mai nr. 5A, cod: 720224

www.primariasv.ro, primsv@primariasv.ro

Tel: 0230-212696, Fax: 0230-520593

DIRECȚIA PATRIMONIU

Serviciul Patrimoniu

Nr 30181 din 15.08.2017



RAPORT al serviciului de specialitate

Având în vedere faptul că Municipiul Suceava prin **Direcția Administrația Piețelor** a solicitat serviciului de specialitate din cadrul Primăriei Municipiului Suceava închirierea prin licitație publică a trei spații comerciale situate în incinta halei agroalimentare din Suceava, strada Petru Rareș nr.7, proprietate publică a municipiului Suceava, după cum urmează: un spațiu în suprafață de 11,9 mp, identic cu parcela cadastrală provizorie 52.345/S1, un spațiu în suprafață de 8,5 mp, identic cu parcela cadastrală provizorie 52.345/S2 și un spațiu în suprafață de 12,2 mp, identic cu parcela cadastrală provizorie 52.345/S4, propunem închirierea prin licitație publică a spațiilor menționate, în vederea desfășurării activității de comerț. Serviciul de specialitate al Primăriei municipiului Suceava a emis certificatul de urbanism nr. **1156 din 18.08.2017** (solicitant **Municipiul Suceava prin Direcția Administrația Piețelor**) în care sunt precizate cerințele urbanistice în care se pot închiria aceste bunuri.

În conformitate cu prevederile art. 123, al.1 din Legea 215/2001 a administrației publice locale modificată, "(1) Consiliile locale și consiliile județene hotărăsc ca bunurile ce aparțin domeniului public sau privat, de interes local sau județean, după caz, să fie date în administrarea regiilor autonome și instituțiilor publice, să fie concesionate ori să fie închiriate. Acestea hotărăsc cu privire la cumpărarea unor bunuri ori la vânzarea bunurilor ce fac parte din domeniul privat, de interes local sau județean, în condițiile legii.

(2) Vânzarea, concesionarea și închirierea se fac prin licitație publică, organizată în condițiile legii. "

Proprietatea publică este reglementată în Codul Civil la articolele 858-875.

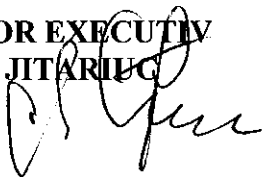
Potrivit art. 861 alin (3), "În condițiile legii, bunurile proprietate publică pot fi date în administrare sau în folosință și pot fi concesionate ori închiriate".

Menționăm faptul că prețul de pornire la licitație pentru spații a fost stabilit în baza prevederilor art. 2 din HCL nr. 363/15.12.2016 (Anexa nr. 3) ,, Se aprobă ratele lunare/anuale stabilite sub forma unei sume egale cu chiria stabilită pe piața liberă, ținând seama de destinația construcției, de zona în care se află construcția, precum și de orice alte criterii de determinare a contravalorii folosinței, aferente anului 2017 pentru folosirea spațiilor cu altă destinație decât locuință, proprietate publică sau privată a municipiului Suceava și a prețurilor de pornire la licitație în vederea închirierii acestora, la nivelul sumelor prevăzute în anexa nr.3, [...] tarife de închiriere pentru spații cu altă destinație decât locuință, proprietate a municipiului Suceava, în care se desfășoară activități comerciale, cu utilități necesare, începând cu anul 2017 este de 11 lei/mp/lună" .


Serviciul de specialitate al Primarului a propus prețul de pornire la licitație la nivelul sumei de 11 lei/mp/lună pentru fiecare spațiu în parte.

Având în vedere cele menționate mai sus considerăm legal și oportun închirierea prin licitație publică a trei spații comerciale situate în incinta halei agroalimentare din Suceava, strada Petru Rareș nr.7, proprietate publică a municipiului Suceava, după cum urmează: un spațiu în suprafață de 11,9 mp, identic cu parcela cadastrală provizorie 52.345/S1, un spațiu în suprafață de 8,5 mp, identic cu parcela cadastrală provizorie 52.345/S2 și un spațiu în suprafață de 12,2 mp, identic cu parcela cadastrală provizorie 52.345/S4.

DIRECTOR EXECUTIV
MIHAIL JITARIUC



ȘEF SERVICIU
Camelia Damian



Nr. 28255 din 08/08/2017

CERTIFICAT DE URBANISM

Nr. 1156 din 18.08.2017

În scopul: Organizarea licitației publice pentru închirierea spațiilor notate cu nr. 52.345/S1 în suprafață de 11,90 mp, 52.345/S2 în suprafață de 8,50 mp, 52.345/S3 în suprafață de 8,50 mp; 52.345/S4 în suprafață de 12,20 mp, situate în incinta halei agroalimentare.

Ca urmare a cererii adresate de **MUNICIPIUL SUCEAVA**
DIRECTIA ADMINISTRATIA PIETELOR
cu domiciliul în județul **SUCEAVA** municipiul **SUCEAVA**
satul _____ sectorul _____ cod poștal _____
strada **Petru Rares** nr. **9** bl. _____ sc. _____ et. _____ ap. _____
telefon/fax _____ e-mail _____
înregistrată la nr. **28255** din **08/08/2017**

pentru imobilul - teren și/sau construcții - situat în județul **SUCEAVA**
municipiul **SUCEAVA** satul _____ sectorul _____ cod poștal _____
strada **Petru Rares** nr. **9** bl. _____ sc. _____
et. _____ ap. _____ sau identificat prin CF **44080**
TOP: **44080**

în temeiul reglementărilor documentației de urbanism nr. _____ / _____
faza **PUZ** aprobată prin Hotărârea Consiliului Local _____ **SUCEAVA**
nr. **94** / _____ **2009**

în conformitate cu prevederile Legii nr. 50/1991, privind autorizarea executării lucrărilor de construcții, publicată, cu modificările și completările ulterioare,

SE CERTIFICĂ:

1.REGIMUL JURIDIC

Imobilul situat în intravilanul municipiului Suceava, pe Petru Rares nr. 9, compus din suprafața de 413 mp, identic cu parcela cadastrală nr. 44080 înscrisă în C.F 44080, împreună cu construcția clădire administrativă + spații comerciale sunt proprietatea Municipiului Suceava, conform extrasului de carte funciara pentru informare nr. 44080 din 27.03.2014.

Spațiile în suprafața totală de 41.10 mp, identice cu parcelele cadastrale cu nr. 52.345/S1 în suprafața de 11.90 mp, nr. 52345/S2 în suprafața de 8,50 mp, nr. 52345/S3 în suprafața de 8,50 mp, nr. 52345/S4 în suprafața de 12.20 mp, sunt proprietatea municipiului Suceava – domeniul public.

2.REGIMUL ECONOMIC

Folosința actuală a imobilului - piața agroalimentară;
Destinația stabilită prin PUZ aprobat prin H.C.L. nr. 94/26.04.2009 - zona instituțiilor și serviciilor publice.

3.1 REGIMUL TEHNIC

În vederea organizării licitației publice pentru închirierea spațiilor situate în incinta halei agroalimentare, notate cu nr. 52.345/S1 în suprafață de 11,90 mp, nr. 52.345/S2 în suprafață de 8,50 mp, nr. 52.345/S3 în suprafață de 8,50; nr. 52.345/S4 în suprafață de 12,20 mp se vor prezenta la Serviciul Patrimoniu următoarele documente :

- Plan de situație întocmit de Serviciul Cadastru, Fond Funciar, Registru Agricol;

- Hotărâre de Consiliu Local privind organizarea licitației publice pentru închirierea spațiilor din incinta halei agroalimentare: 52.345/S1 în suprafață de 11,90 mp, 52.345/S2 în suprafață de 8,50 mp, 52.345/S3 în suprafață de 8,50 mp; 52.345/S4 în suprafață de 12,20 mp, situate în incinta halei agroalimentare.

Câștigătorul licitației va solicita alt Certificat de Urbanism pentru obținerea Autorizației de Construire în vederea amenajării și va obține avizele, acordurile și autorizațiile necesare funcționării.

3.2 REGIMUL DE ACTUALIZARE, MODIFICARE SAU DETALIERE A DOCUMENTAȚIILOR DE URBANISM

Prezentul certificat de urbanism poate fi utilizat în scopul declarat pentru:

Organizarea licitației publice pentru închirierea spațiilor notate cu nr. 52.345/S1 în suprafață de 11,90 mp, 52.345/S2 în suprafață de 8,50 mp, 52.345/S3 în suprafață de 8,50 mp; 52.345/S4 în suprafață de 12,20 mp, situate în incinta halei agroalimentare.

Certificatul de urbanism nu ține loc de autorizație de construire/desființare și nu conferă dreptul de a executa lucrări de construcții.

4. OBLIGAȚII ALE TITULARULUI CERTIFICATULUI DE URBANISM:

În scopul elaborării documentației pentru autorizarea executării lucrărilor de construcții – de construire/de desființare – solicitantul se va adresa autorității competente pentru protecția

mediului : **Agentia pentru Protecția Mediului, Str. Bistritei nr. 1A, Suceava, Jud. Suceava, cod 720264**

În aplicarea Directivei Consiliului 85/337/CEE (Directiva EIA) privind evaluarea efectelor anumitor proiecte publice și private asupra mediului, modificată prin Directiva Consiliului 97/11/CE și prin Directiva Consiliului și Parlamentului European 2003/35/CE privind participarea publicului la elaborarea anumitor planuri și programe în legătură cu mediul și modificarea, cu privire la participarea publicului și accesul la justiție, a Directivei 85/337/CEE și a Directivei 96/61/CE prin certificatul de urbanism se comunică solicitantului obligația de a contacta autoritatea teritorială de mediu pentru a aceasta să analizeze și să decidă, după caz, încadrarea / neîncadrarea proiectului investiției publice / private în list proiectelor supuse evaluării impactului asupra mediului.

În aplicarea prevederilor Directivei Consiliului 85/337/CEE, procedura de emitere a acordului de mediu se desfășoară după emiterea certificatului de urbanism, anterior depunerii documentației pentru autorizarea executării lucrărilor de construcții la autoritatea administrației publice competente.

În vederea satisfacerii cerințelor cu privire la procedura de emitere a acordului de mediu autoritatea competentă pentru protecția mediului stabilește mecanismul asigurării consultării publice, centralizării opțiunilor publicului și formulării unui punct de vedere oficial cu privire la realizarea investiției în acord cu rezultatele consultării publice.

În aceste condiții:

După primirea prezentului certificat de urbanism, titularul are obligația de a se prezenta la autoritatea competentă pentru protecția mediului în vederea evaluării inițiale a investiției și stabilirii demarării procedurii de evaluare a impactului asupra mediului și/sau a procedurii de evaluare adecvate.

În urma evaluării inițiale a notificării privind intenția de realizare a proiectului se va emite actul administrativ al autorității competente pentru protecția mediului.

În situația în care autoritatea competentă pentru protecția mediului stabilește necesitatea evaluării efectelor investiției asupra mediului și/sau a evaluării adecvate, solicitantul are obligația de a notifica acest fapt autorității administrației publice competente cu privire la menținerea cererii pentru autorizarea executării lucrărilor de construcții.

În situația în care, după emiterea certificatului de urbanism ori pe parcursul derulării procedurii de evaluare a impactului asupra mediului, solicitantul renunță la intenția de realizare a investiției, acesta are obligația de a notifica acest fapt autorității administrației publice competente.

5. CEREREA DE EMITERE A AUTORIZAȚIEI DE CONSTRUIRE/DESFĂȘINȚARE va fi însoțită de următoarele documente:

a) certificatul de urbanism (copie);

b) dovada titlului asupra imobilului, teren și/sau construcții, sau, după caz, extrasul de plan cadastral actualizat la zi, și extrasul de carte funciară de informare actualizat la zi, în cazul în care legea nu dispune altfel (copie legalizată);

c) documentația tehnică – D.T., după caz (2 exemplare originale):

D.T.A.C.

D.T.O.E.

D.T.A.D.

d) avizele și acordurile stabilite prin certificatul de urbanism:

d.1) avize și acorduri privind utilitățile urbane și infrastructura (copie):

Alte avize/acorduri

alimentare cu apă

gaze naturale

canalizare

telefonizare

alimentare cu energie electrică

salubritate

alimentare cu energie termică

transport urban

d.2) avize și acorduri privind:

securitatea la incendiu

protecția civilă

sănătatea populației

d.3) avizele/acordurile specifice ale administrației publice centrale și/sau ale serviciilor descentralizate ale acestora:

- Hotărâre de Consiliul Local privind organizarea licitației publice pentru închirierea spațiilor comerciale, identice cu nr. 52.345/S1 în suprafață de 11,90 mp, nr. 52.345/S2 în suprafață de 8,50 mp, nr. 52.345/S3 în suprafață de 8,50 mp nr. 52.345/S4 în suprafață de 12,20;

- Plan de situație întocmit de Serviciul Cadastru, Fond Funciar, Registru Agricol;

d.4) studii de specialitate:

e) punctul de vedere/actul administrativ al autorității competente pentru protecția mediului (copie);

Documente de plată ale următoarelor taxe (copie):

Prezentul certificat de urbanism are valabilitate de 12 luni de la data emiterii.

PRIMAR,
Ion Lungu

L.S

SECRETAR,
Ioan Ciutac

ARHITECT SEF,
DIRECTOR EXECUTIV,
Cerasela-Manuela Bejenar

Achitat taxa de: _____ lei, conform Chitanței seria. _____ nr. _____
din _____

Prezentul certificat de urbanism a fost transmis solicitantului direct/prin poștă la data de _____

SEF SERVICIU
Xenia Voda

INTOCMIT,
Hostiuc Leana



EXTRAS DE CARTE FUNCIARA pentru INFORMARE

Oficiul de Cadastru și Publicitate Imobiliară SUCEAVA
Biroul de Cadastru și Publicitate Imobiliară Suceava

Nr.cerere	12787
Ziua	27
Luna	03
Anul	2014

A. Partea I. (Foaie de avere)

TERREN intravilan

Adresa: Suceava, Strada Petru Rares, nr. 9

Nr crt	Nr.cadastral Nr.topografic	Suprafata* (mp)	Observatii / Referinte
A1	44080	Din acte: 413; Masurata: 413	

CONSTRUCTII

Nr. Crte.	Nr.cadastral Nr.topografic	Adresa	Observatii / Referinte
A1. 1	44080-C1	Suceava, Strada Petru Rares, nr. 9	cladire administrativa+spatii comerciale

B. Partea II. (Foaie de proprietate)

Inscrieri privitoare la proprietate		Observatii / Referinte
12787 / 27.03.2014		
Act administrativ nr. hotarare nr. 153, din 29.11.1999, hotarare nr. 88/2001, hotarare nr. 42/27.02.2014, anexa la hotararea nr. 42 din 27.02.2014		
B1	Intabulare, drept de PROPRIETATE, dobandit prin Lege, cota actuala 1 / 1	A1, A1.1
1	MUNICIPIUL SUCEAVA, CIF: 4244792, domeniul public	

C. Partea III. (Foaie de sarcini)


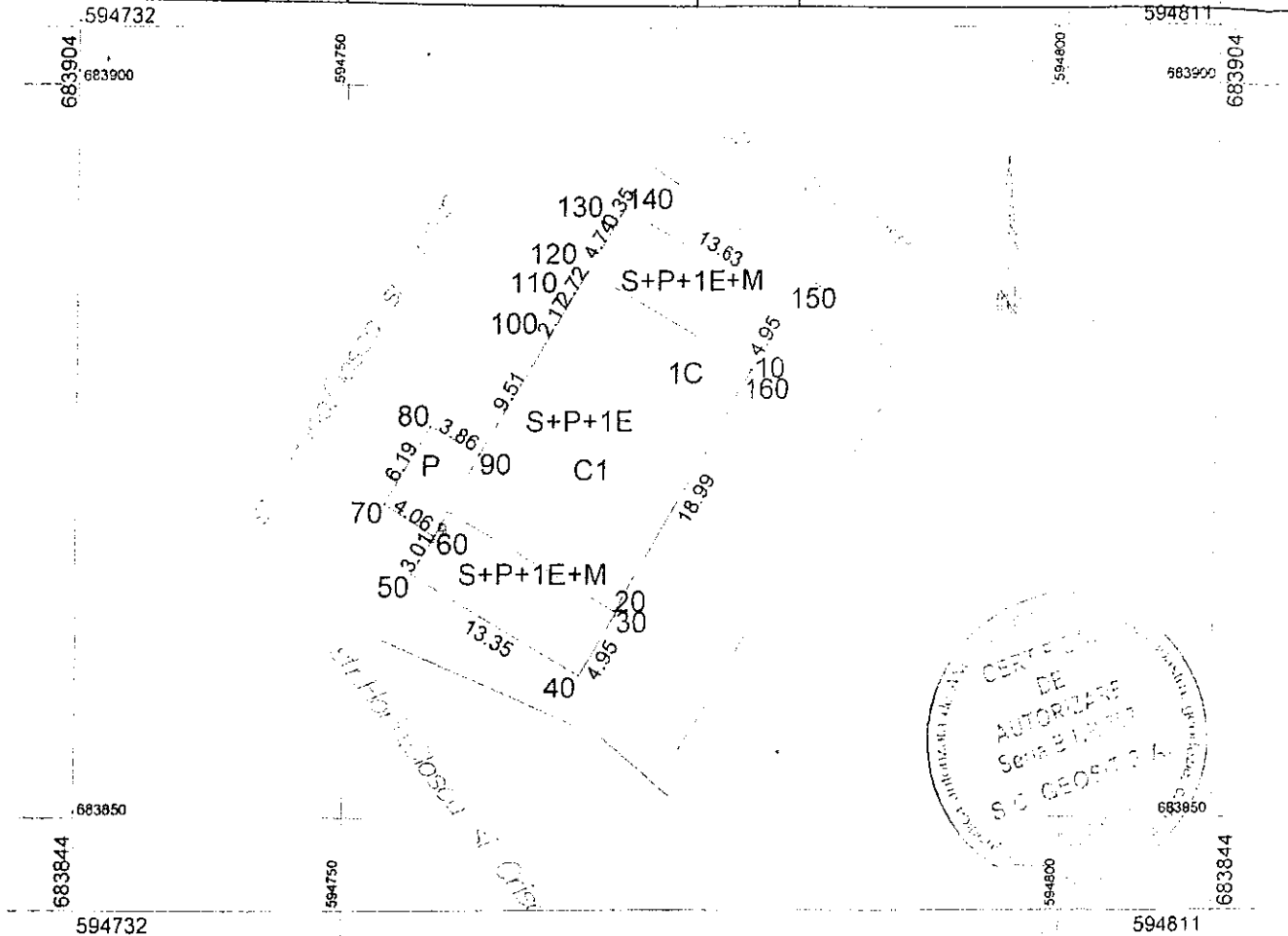
Inscrieri privitoare la sarcini	Observatii / Referinte
NU SUNT	

Plan de amplasament si delimitare a imobilului


Scara 1: 500

Nr. cadastral	Suprafata măsurată (mp)	Adresa imobilului
44080	413	Intravilan Suceava str. Petru Rares nr. 9; jud. Suceava

Cartea Funciară nr.	UA1	SUCEAVA
---------------------	-----	---------



A. Date referitoare la teren					
Nr. parcela	Categorie de folosinta	Suprafata (mp)	Valoare de impozitare	Mentuni	
1	C	413	14976	Cladire administrativa+spatii comerciale	
		413	14976		
B. Date referitoare la constructii					
Cod constr.	Suprafata construita la sol (mp)	Valoare de impozitare (lei)	Mentuni		
C1	413	243360	Cladire administrativa+spatii comerciale,construita in anul 1955,Sc=413mp,Sd=1325mp,pereti de zidarie, acoperis tabla,fara lift si fara certificat energetic		
Total	413	243360			
INVENTAR DE COORDONATE					
Sistem de proiectie STEREO 70					
Punct	X(m)	Y(m)	Punct	X(m)	Y(m)
40	683859.742	594766.062	110	683884.863	594764.998
80	683876.738	594755.812	130	683891.311	594768.757
150	683884.666	594780.660	140	683891.615	594768.934
50	683866.563	594754.582	30	683864.001	594768.577
60	683869.152	594756.121	20	683864.078	594768.457
70	683871.375	594752.727	160	683880.410	594778.132
90	683874.765	594759.131	10	683880.494	594777.995
100	683882.981	594763.923	120	683887.214	594766.368
Suprafata totală măsurată = 413 mp Suprafata din acte = 413 mp					

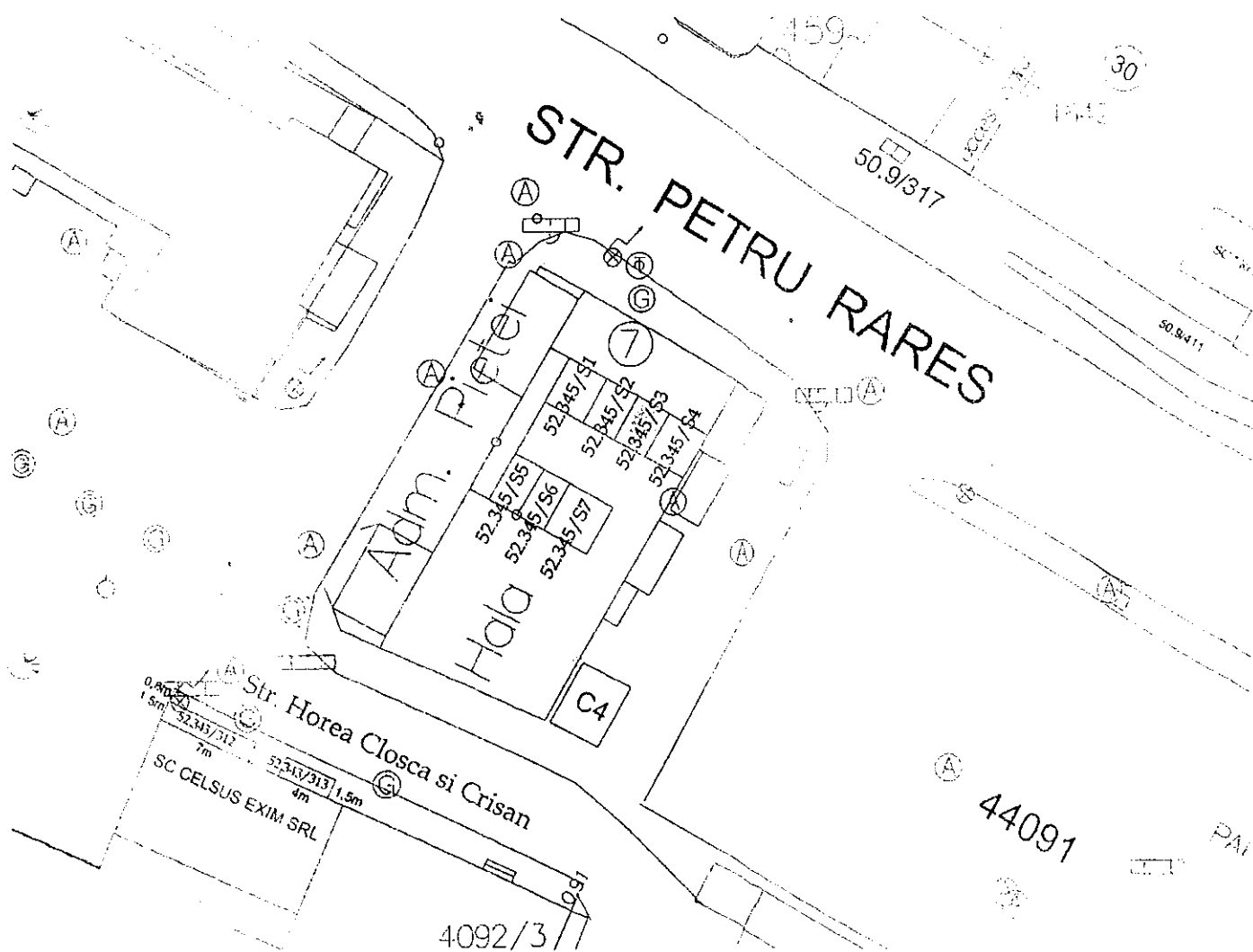


Se confirma suprafata din masuratori si
Introducerea imobilului în baza de date
[Signature] 12/02/2014

PLAN DE SITUAȚIE
SCARA 1 : 500

Adresa amplasament : str. Petru Rareș nr. 7, Sector 52
Situația juridică a terenului:

Spațiile în suprafață totală de 41.10 mp., identice cu parcelele cadastrale nr. 52.345/S1 în suprafață de 11.90 mp., nr. 52.345/S2 în suprafață de 8,50 mp., nr. 52.345/S3 în suprafață de 8,50 mp., nr. 52.345/S4 în suprafață de 12,20 mp., este proprietatea municipiului Suceava – domeniul public.



NOTĂ: Planul de situație a fost solicitat de Direcția Administrația Piețelor, pentru eliberare certificat urbanism

Întocmit: I. Birnicu

Șef serviciu: I. Floriștean

Data :01.08.2017

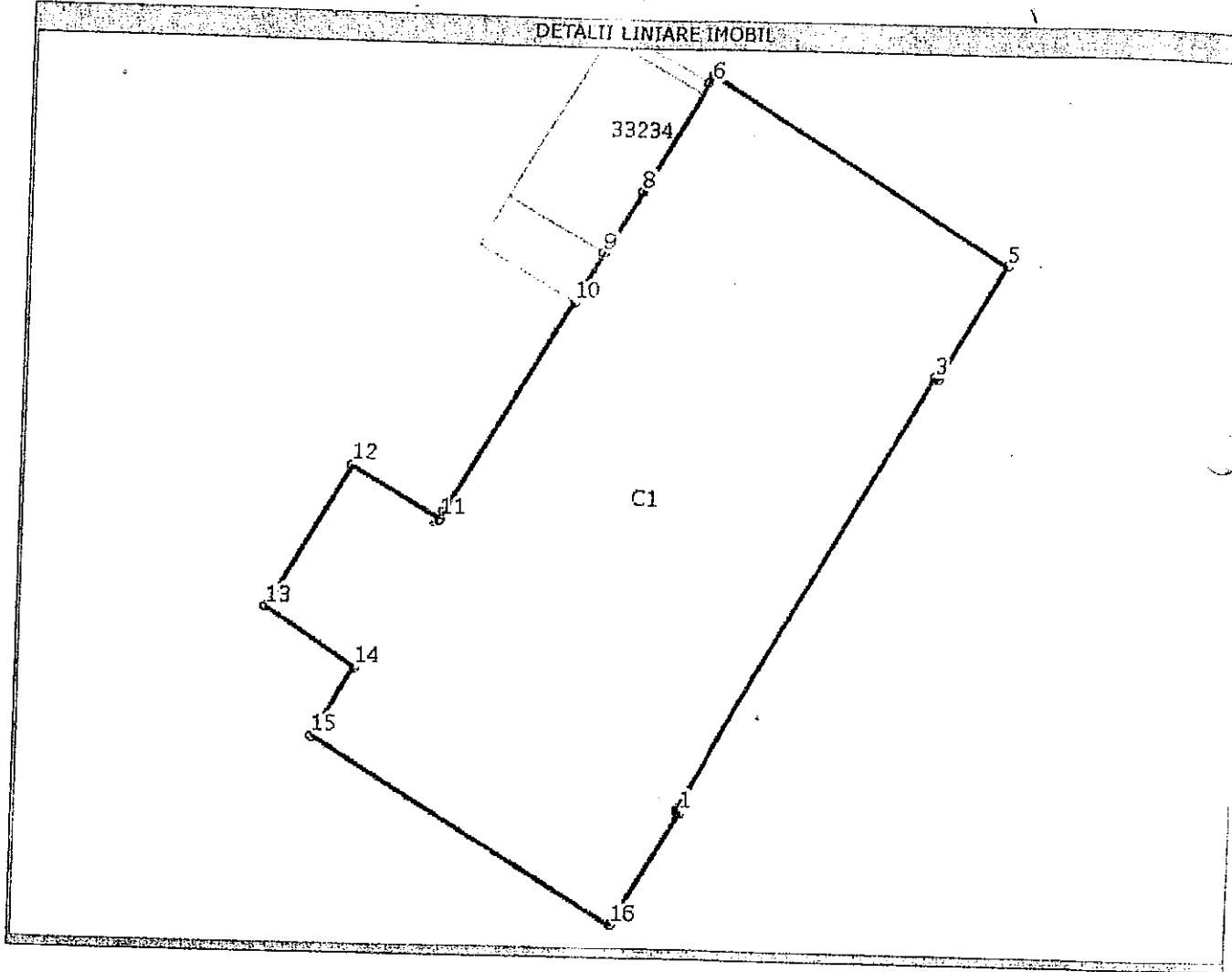
Anexa Nr. 1 la Partea I

TEREN intravilan

Adresa: Suceava, Strada Petru Rares, nr. 9

Nr. cadastral	Suprafata masurata (mp) *	Observatii / Referinte
44080	413	

* Suprafata este determinata in planul de proiectie Stereo 70.



Date referitoare la teren

Nr. crt	Categoria de folosinta	Intravilan	Suprafata (mp)	Nr. tarla	Nr. parcela	Nr. Topografic	Observatii / Referinte
1	curti constructii	DA	Din acte:-; Masurata:413	-	-	-	Cladire administrativa+spatii comerciale

Date referitoare la constructii

Nr. Crt.	Numar	Destinatia constructiei	Supraf. (mp)	Situatie juridica	Observatii / Referinte
A1.1	44080-C1	constructii administrative si social culturale	Din acte:413; Masurata:413	Cu acte	cladire administrativa+spatii comerciale

Lungime Segmente

1) Valorile lungimilor segmentelor sunt obtinute din proiectie in plan.

Punct inceput	Punct sfarsit	Lungime segment "" (m)
1	2	0,1
2	3	19,0
3	4	0,2
4	5	5,0
5	6	13,6