



# MUNICIPIUL SUCEAVA

B-dul 1 Mai nr. 5A, cod: 720224

[www.primariasv.ro](http://www.primariasv.ro), [primsv@primariasv.ro](mailto:primsv@primariasv.ro)

Tel: 0230-212696, Fax: 0230-520593

ROMANIA  
JUDETUL SUCEAVA  
CONSILIUL LOCAL AL MUNICIPIULUI  
SUCEAVA

PROIECT

## HOTĂRÂRE

privind aprobarea atribuirii în folosință gratuită către Spitalul Județean de Urgență “ Sfântul Ioan cel Nou “ Suceava a terenului în suprafață de 50 mp, situat în Suceava, B-dul 1 Mai f.n.

Consiliul Local al Municipiului Suceava;

Având în vedere expunerea de motive a Primarului Municipiului Suceava înregistrată la nr. 30724 din 30.08.2017 și raportul Serviciului Patrimoniu înregistrat la nr. 30725 din 30.08.2017 precum și raportul comisiei economico-financiară, juridică, disciplinară


În temeiul prevederilor art. 36 al.2, lit.c și art. 45, al. 3, art. 49 și art. 124 din Legea nr.215/2001 a administrației publice locale, republicată

## HOTĂRĂȘTE:

**Art. 1.** Se aprobă atribuirea în folosință gratuită, pe perioada contractului de concesiune, a terenului în suprafață de 50 mp, p.c. nr. 76.5/817 – domeniul public, situat în Suceava, B-dul 1 Mai f.n., către Spitalul Județean de Urgență “ Sfântul Ioan cel Nou “ Suceava, în vederea realizării accesului și fluidizării traficului la și dinspre viitorul Centru de Diagnostic și Tratament Oncologic.

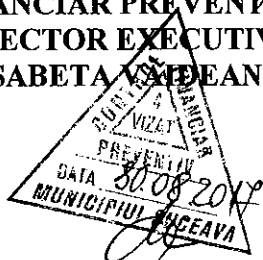
**Art. 2.** Prevederile prezentei hotărâri, vor fi duse la îndeplinire de Primarul municipiului Suceava prin aparatul de specialitate.

INITIATOR  
PRIMAR  
ION BINGU



AVIZAT PENTRU LEGALITATE  
SECRETAR MUNICIPIU  
jr. IOAN CIUTAC

CONTROL FINANCIAR PREVENTIV PROPRIU  
DIRECTOR EXECUTIV  
ELISABETA VADEANU





# MUNICIPIUL SUCEAVA

B-dul 1 Mai nr. 5A, cod: 720224

[www.primariasv.ro](http://www.primariasv.ro), [primsv@primariasv.ro](mailto:primsv@primariasv.ro)

Tel: 0230-212696, Fax: 0230-520593

PRIMĂRIA MUNICIPIULUI SUCEAVA

Nr. 30424 din 30.08.2017

## EXPUNERE DE MOTIVE

În conformitate cu prevederile art.124 al Legii nr. 215/2001 a administrației publice locale republicată,

“Consiliile locale și consiliile județene pot da în folosință gratuită, pe termen limitat, bunuri mobile și imobile proprietate publică sau privată locală ori județeană, după caz, persoanelor juridice fără scop lucrativ, care desfășoară activitate de binefacere sau de utilitate publică ori serviciilor publice.”

Prin adresa nr. 37496 din 28.08.2017, înregistrată la Registratura Primăriei municipiului Suceava sub nr. 30331 din 28.08.2017, Spitalul Județean de Urgență “ Sfântul Ioan cel Nou “ Suceava a solicitat atribuirea în folosință gratuită a terenului în suprafață de 50 m.p., p.c. 76.5/817 – domeniul public, situat în Suceava, B-dul 1 Mai f.n., în scopul realizării accesului și fluidizării traficului la și dinspre viitorul Centru de Diagnostic și Tratament Oncologic.

Pentru realizarea acestui proiect, respectiv construirea centrului, Spitalul Județean a încheiat un contract de concesiune pentru o suprafață de 1.000 m.p. situată în incinta spitalului vechi în apropierea secțiilor oncologie și dermatologie.

În proximitatea suprafeței de teren concesionate se află terenul dezafectat de stația de autobuz.

În aceste condiții consider legal și oportun atribuirea în folosință gratuită, pe perioada contractului de concesiune, către Spitalul Județean de Urgență “ Sfântul Ioan cel Nou “ Suceava a terenului în suprafață de 50 m.p. situat în Suceava, B-dul 1 Mai f.n.

Față de cele menționate mai sus propun Consiliului Local al Municipiului Suceava adoptarea proiectului de hotărâre în forma redactată și prezentată alăturat.





# MUNICIPIUL SUCEAVA

B-dul 1 Mai nr. 5A, cod: 720224

[www.primariasv.ro](http://www.primariasv.ro), [primsv@primariasv.ro](mailto:primsv@primariasv.ro)


Tel: 0230-212696, Fax: 0230-520593

DIRECȚIA PATRIMONIU

Serviciul Patrimoniu

Nr. 30428 din 30.08.2017

APROB,  
PRIMAR,  
ION LINGU



## RAPORT al serviciului de specialitate

Prin adresa nr. 37496 din 28.08.2017 înregistrată la Registratura Primăriei municipiului Suceava sub nr. 30331 din 28.08.2017 Spitalul Județean de Urgență " Sfântul Ioan cel Nou " Suceava, a solicitat atribuirea în folosință gratuită a terenului în suprafață de 50 m.p., p.c. 76.5/817 – domeniul public, situat în Suceava, B-dul 1 Mai f.n., în scopul realizării accesului și fluidizării traficului la și dinspre viitorul Centru de Diagnostic și Tratament Oncologic.

În cadrul strategiei de dezvoltare a spitalului, înființarea unui Centru de diagnostic și tratament oncologic constituie o prioritate constantă.

Pentru realizarea acestui proiect, respectiv construirea centrului, Spitalul Județean a încheiat un contract de concesiune pentru o suprafață de 1.000 m.p., situată în incinta spitalului vechi, în apropierea secțiilor oncologie și dermatologie.

În proximitatea suprafeței de teren concesionate se află terenul dezafectat de stația de autobuz.

Conform prevederilor art. 124 din Legea 215/2001 a Administrației publice locale – Republicată,

"Consiliile locale și consiliile județene pot da în folosință gratuită, pe termen limitat, bunuri mobile și imobile proprietate publică sau privată locală ori județeană, după caz, persoanelor juridice fără scop lucrativ, care desfășoară activitate de binefacere sau de utilitate publică ori serviciilor publice."

În aceste condiții considerăm legal și oportun atribuirea în folosință gratuită, pe perioada contractului de concesiune, către Spitalul Județean de Urgență " Sfântul Ioan cel Nou " Suceava a terenului în suprafață de 50 m.p., p.c. 76.5/817 – domeniul public, situat în Suceava, B-dul 1 Mai f.n.

Față de cele menționate mai sus rugăm dispuneți.

DIRECTOR EXECUTIV  
MIHAIL JITARIUC

ȘEF SERVICIU  
CAMELIA DAMIAN

SPITALUL JUDEȚEAN DE URGENTA  
„SFÂNTUL IOAN CEL NOU” SUCEAVA

Bdul 1 Decembrie 1918 nr.21

E-mail: statistica@spjstv.ro

Tel/fax: 0230 – 222098, 520412

Nr. 37496 din 28.08.2017



30331.2017.000

Către,

**PRIMARIA MUNICIPIULUI SUCEAVA**

În cadrul strategiei de dezvoltare a spitalului, înființarea unui Centru de diagnostic și tratament oncologic a constituit o prioritate constantă a conducerii unității, având în vedere situația actuală:

- în județul Suceava sunt 10.102 pacienți cu diverse forme de cancer, cu peste 1.700 cazuri noi/an;
- populația este săracă, predominant rurală;
- în zona limitrofă – județul Botoșani există circa 7.800 pacienți oncologici;
- lipsa serviciilor medicale/echipamentelor de înaltă performanță pentru diagnosticarea și tratamentul bolnavilor de cancer;
- necesitatea existenței unui centru regional pentru diagnosticul și tratamentul oncologic, ca rezultat al unui studiu de fezabilitate derulat la nivel local, dar și la nivel de regiune NE;
- ca urmare a acestei necesități stringente, Consiliul Județean împreună cu Spitalul Județean de Urgență "Sfântul Ioan cel Nou" Suceava au decis externalizarea acestor servicii, fiind imposibilă alocarea unor sume atât de mari pentru realizarea unui astfel de proiect, plus costurile de operare aferente fiecărui an.

În vederea realizării acestui proiect, respectiv construirea centrului, Spitalul Județean a încheiat un contract de concesiune pentru o suprafață de 1.000 mp situat în incinta spitalului vechi în apropierea secțiilor oncologie și dermatologie.

La începutul lunii august au început lucrările de realizare a Proiectului – Centru de Diagnostic și Tratament Oncologic.

Consiliul Local Suceava – în special dl. primar ION LUNGU – a fost implicat, în ultimii ani, în rezolvarea unor probleme cu care se confruntă sistemul sanitar sucevean: dotarea secției oncologie cu paturi și inventar

moale, finanțarea unor lucrări de amenajare și dotare a Centrului Antidiabetic Suceava, extinderea secției Cardiologie, reorganizarea secției Ortopedie, aparatură medicală – Mamograf digital și Osteodensitometru, înființarea secției de îngrijiri paliative.


În proximitatea suprafeței de teren concesionată se află fosta stație mijloace de transport, în prezent nefuncțională.

Pentru fluidizarea traficului la și dinspre viitorul Centru de Diagnostic și Tratament Oncologic, vă rugăm să analizați posibilitatea ca suprafața de teren aferentă – 51,46 mp, aflată în proprietatea Primăriei municipiului Suceava, să fie dată în administrarea Spitalului Județean de Urgență "Sfântul Ioan cel Nou" Suceava sau în domeniul privat al județului Suceava, urmând ca ulterior, să fie dată de Consiliul Județean Suceava în administrare unității noastre.

Vă mulțumim.

Cu deosebită considerație,

MANAGER,  
Ec.Vasile Rîmbu

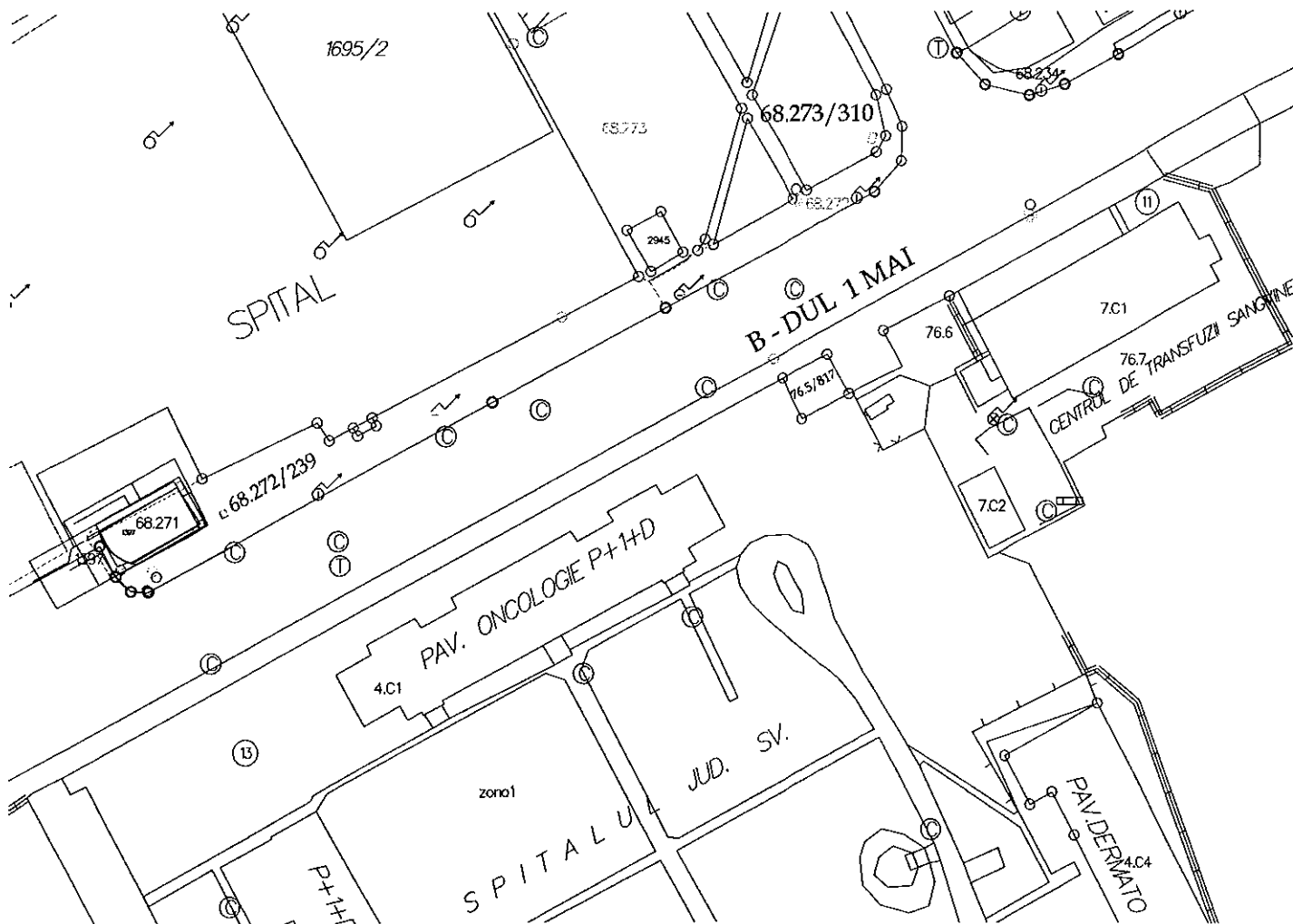


**PLAN DE SITUAȚIE**  
SCARA 1 : 1000



**Adresa amplasament:** B-dul 1 Mai f.n., Sector cadastral 76  
**Situația juridică a terenului:**

Terenul în suprafață de 50 mp., identic cu parcela cadastrală nr. 76.5/817, este proprietatea municipiului Suceava – domeniul public.



**NOTĂ:** Planul de situație a fost solicitat de Serviciul Patrimoniu.

Întocmit: I. Birnicu

Șef serviciu: I. Floriștean

Data 29.08.2017

JUDEȚUL SUCEAVA  
MUNICIPIUL SUCEAVA

COMISIA SPECIALĂ PENTRU ÎNTOCMIREA INVENTARULUI  
BUNURILOR CARE ALCĂTUIESC DOMENIUL PUBLIC AL  
MUNICIPIULUI

29.11.1999 în conformitate cu Hotărârea nr.88  
din 27.04.2001

Primarul municipiului,  
Constantin Sofroni

INVENTARUL

bunurilor care aparțin domeniului public al municipiului SUCEAVA - județul SUCEAVA

Sectiunea I - Bunuri imobile

Nr. crt	Codul de clasificare	Denumirea bunului	Elementele de identificare	Anul dobândirii / dării în folosință	Valoarea de inventar (mii lei)	Situația juridică actuală
1	1.3.7.3.	Strada Aleea Dumbrăvii	De la intersecția cu str. Gh. Doja până la Avicola Burdujeni L=1000m, l=7m, S=7000mp, Trotuar L=300m, l=2m, S=600mp		1995000000	Ordonanța Guvernului nr.43/97 republicată
2	1.3.7.2.	Strada Aleea Lalelelor	Din B-dul G.Enescu, prin spatele mag. de mobilă, până în B-dul G.Enescu, bloc T90 L=1260m, l=6m, S=7560mp, Trotuar L=1260m, l=1,6m, S=2016mp		2013480000	Ordonanța Guvernului nr.43/97 republicată
3	1.3.7.2.	Strada Aleea Nucului	Din strada Ștefan cel Mare până în strada Aleea Slt. Al. Ienceanu L=520m, l=5m, S=2600mp Trotuar L=520m, l=2m, S=1040mp		733200000	Ordonanța Guvernului nr.43/97 republicată

250	1.3.1.	Stație autobuz și troleibuz	Str. Unirii (lângă Gara Suceava N) S=77,2mp	1981	74200	Legea 213/1998
251	1.3.1.	Stație autobuz	Str. Aurel Vlaicu S=77,2mp		7680000	Legea 213/1998
254	1.3.1.	Stație autobuz	Str. Grigore Alexandru Ghica S=58,32mp	1981	74200	Legea 213/1998
255	1.3.1.	Stație autobuz și troleibuz	Str. Jean Bart S=89,70mp	1999	6084000	Legea 213/1998
		Stație autobuz și troleibuz	intersecția Calea Unirii cu str. Ghe. Doja S=26,6mp	1999	3503000	Legea 213/1998
		Stație autobuz și troleibuz	Str. Calea Unirii (lângă AMBRO) S=92,40mp	1981	74200	Legea 213/1998
		Stație autobuz și troleibuz	Str. Calea Unirii (lângă MOBSTRAT) S=92mp	1981	74200	Legea 213/1998
	1.3.1.	Stație autobuz și troleibuz	Str. Calea Unirii (lângă bloc 56) S=12mp	1999	9469000	Legea 213/1998
	1.3.1.	Stație autobuz și troleibuz	Str. Universității S=92,40mp	1981	74200	Legea 213/1998
	1.3.1.	Stație autobuz și troleibuz	B-dul Maresal Ion Antonescu S=68,64 mp	1999	16069000	Legea 213/1998
	1.3.1.	Stație autobuz și troleibuz	B-dul 1 Mai (lângă spitalul nou) S=86,20mp	1981	74200	Legea 213/1998
	1.3.1.	Stație autobuz	B-dul 1 Mai (lângă spitalul vechi) S=60,0mp	1999	7909000	Legea 213/1998
264	1.3.1.	Stație autobuz	Str. Zorilor (lângă Liceul sanitar) S=104,8mp	1981	79898	Legea 213/1998
265	1.3.1.	Stație autobuz și troleibuz	Strada Traian Vuia (lângă ACR) S=96,9mp	1999	15596000	Legea 213/1998
266	1.3.1.	Stație autobuz și troleibuz	Str. Cernăuți (vis- a-vis de PECCO) S=53,6mp	1981	74200	Legea 213/1998



ROMANIA  
JUDEȚUL SUCEAVA  
CONSILIUL LOCAL AL MUNICIPIULUI SUCEAVA

**HOTĂRÂRE**

privind modificarea și completarea anexei la HCL nr.153/29.11.1999 modificată și completată prin HCL nr.88/27.04.2001 prin care s-a însușit inventarul bunurilor care aparțin în domeniul public al municipiului Suceava, atestat prin HGR nr.1357/27.12.2001

Consiliul Local al Municipiului Suceava;

Având în vedere expunerea de motive a Primarului Municipiului Suceava înregistrată la nr.198 din 26.06.2003, raportul Direcției Urbanism, Amenajarea Teritoriului și Administrarea Patrimoniului nr.19199 din 30.06.2003 și avizul comisiei economico-financiară, juridică, disciplinară;

În baza prevederilor art.10 alin.2 al Legii nr.213/1998 privind proprietatea publică și regimul juridic al acesteia;

În conformitate cu prevederile OGR nr.70/29.08.2002 privind administrarea unităților de interes public de interes județean și local;

Având în vedere HGR nr.548/1999 privind aprobarea Normelor tehnice pentru întocmirea inventarului bunurilor care alcătuiesc domeniul public al comunelor, orașelor, municipiilor și județelor;

În temeiul prevederilor art.38, al.2, lit "F" și ale art.46 al. 2 și art.48 și art.50 din Legea a administrației publice locale nr.215/2001

**HOTĂRĂȘTE:**

Art.1. Se completează inventarul bunurilor care aparțin domeniului public al municipiului Suceava însușit prin HCL nr.153/29.11.1999 modificată și completată prin HCL nr.88/27.04.2001, atestat prin HGR nr.1357/27.12.2001, cu bunurile prevăzute în anexa nr.1 la prezenta hotărâre.

Art.2. Se modifică pozițiile nr.252 – 278; 499; 682; 688 (bunuri imobile), precum și 184 (bunuri mobile) înscrise în anexa nr.2 la HGR nr.1357/27.12.2001, conform anexei nr.2 la prezenta hotărâre.

Art.3. Se elimină pozițiile înscrise în anexa nr.3 la prezenta hotărâre din anexa nr.2 la HGR nr.1357/27.12.2001.

Art.4. Prevederile prezentei hotărâri vor fi duse la îndeplinire de către Primarul Municipiului Suceava prin Direcția Urbanism, Amenajarea Teritoriului și Administrarea Patrimoniului.

PREȘEDINTE DE ȘEDINȚĂ  
CORNEL CAȘU

Nr. 149

Din 30.06.2003



Contrasemnează,  
SECRETAR MUNICIPIU  
Cons. Jr. MIHAELA SAUCHEA

**HOTĂRÂRE nr. 1170 din 23 iulie 2004 pentru modificarea și completarea anexelor la Hotărârea Guvernului nr. 1.357/2001 privind atestarea domeniului public al județului Suceava, precum și al municipiilor, orașelor și comunelor din județul Suceava**

În temeiul art. 108 din Constituție, republicată, și al art. 21 alin. (3) din Legea nr. 213/1998 privind proprietatea publică și regimul juridic al acesteia, cu modificările și completările ulterioare,  
**Guvernul României** adoptă prezenta hotărâre.

**Art. I**

Hotărârea Guvernului nr. 1.357/2001 privind atestarea domeniului public al județului Suceava, precum și al municipiilor, orașelor și comunelor din județul Suceava, publicată în Monitorul Oficial al României, Partea I, nr. 642 și 642 bis din 30 august 2002, cu modificările ulterioare, se modifică și se completează după cum urmează:

1. La anexa nr. 2 "Inventarul bunurilor care aparțin domeniului public al municipiului Suceava":

a) se abrogă pozițiile 642, 730, 731, 756, 759, 760, 763, 764, 765, 766 și 773 de la secțiunea I "bunuri imobile" și pozițiile 456, 460, 471, 479, 583, 584, 589, 590, 591, 596, 598, 602, 607, 608, 614, 616, 619, 620, 693, 694, 461, 472, 488, 493, 495, 497, 567, 573, 574, 575, 611, 406 și 606 de la Secțiunea II "bunuri mobile";

b) la Secțiunea I "bunuri imobile" următoarele poziții se modifică după cum urmează:

- poziția 252 coloana 3 va avea următorul cuprins: "Teren aferent stației de autobuz și troleibuz";
- poziția 253 coloana 3 va avea următorul cuprins: "Teren aferent stației de autobuz";
- poziția 254 coloana 3 va avea următorul cuprins: "Teren aferent stației de autobuz";
- poziția 255 coloana 3 va avea următorul cuprins: "Teren aferent stației de autobuz și troleibuz";
- poziția 256 coloana 3 va avea următorul cuprins: "Teren aferent stației de autobuz și troleibuz";
- poziția 257 coloana 3 va avea următorul cuprins: "Teren aferent stației de autobuz și troleibuz";
- poziția 258 coloana 3 va avea următorul cuprins: "Teren aferent stației de autobuz și troleibuz";
- poziția 259 coloana 3 va avea următorul cuprins: "Teren aferent stației de autobuz și troleibuz";
- poziția 260 coloana 3 va avea următorul cuprins: "Teren aferent stației de autobuz și troleibuz";
- poziția 261 coloana 3 va avea următorul cuprins: "Teren aferent stației de autobuz și troleibuz";
- poziția 262 coloana 3 va avea următorul cuprins: "Teren aferent stației de autobuz și troleibuz";

- poziția 263 coloana 3 va avea următorul cuprins: "Teren aferent stației de autobuz";
  - poziția 264 coloana 3 va avea următorul cuprins: "Teren aferent stației de autobuz și troleibuz";
  - poziția 265 coloana 3 va avea următorul cuprins: "Teren aferent stației de autobuz și troleibuz";
  - poziția 266 coloana 3 va avea următorul cuprins: "Teren aferent stației de autobuz și troleibuz";
  - poziția 267 coloana 3 va avea următorul cuprins: "Teren aferent stației de autobuz și troleibuz";
  - poziția 268 coloana 3 va avea următorul cuprins: "Teren aferent stației de autobuz și troleibuz";
  - poziția 269 coloana 3 va avea următorul cuprins: "Teren aferent stației de autobuz";
  - poziția 270 coloana 3 va avea următorul cuprins: "Teren aferent stației de autobuz și troleibuz";
  - poziția 271 coloana 3 va avea următorul cuprins: "Teren aferent stației de autobuz";
  - poziția 272 coloana 3 va avea următorul cuprins: "Teren aferent stației de autobuz și troleibuz";
  - poziția 273 coloana 3 va avea următorul cuprins: "Teren aferent stației de autobuz și troleibuz";
  - poziția 274 coloana 3 va avea următorul cuprins: "Teren aferent stației de autobuz";
  - poziția 275 coloana 3 va avea următorul cuprins: "Clădire Piața Agroalimentară Suceava";
  - poziția 275 coloana 4 va avea următorul cuprins: "Str. Petru Rareș nr. 7";
  - poziția 275 coloana 6 va avea următorul cuprins: "150.857,402";
  - poziția 276 coloana 3 va avea următorul cuprins: "Teren aferent Pieței Agroalimentare «George Enescu»";
  - poziția 277 coloana 3 va avea următorul cuprins: "Teren aferent Pieței Agroalimentare Ițcani";
  - poziția 278 coloana 3 va avea următorul cuprins: "Teren aferent Pieței «Cuza Vodă»";
  - poziția 499 coloana 4 va avea următorul cuprins: "Bd. 1 Mai (în vecinătatea Proiect Bucovina) S = 630 m<sup>2</sup>";
  - poziția 499 coloana 6 va avea următorul cuprins: "148,050";
  - poziția 682 coloana 4 va avea următorul cuprins: "Str. Curtea Domnească Corp A Sc = 1.224 m<sup>2</sup> + construcții anexe str. Petru Rareș nr. 8 Corp B Sc = 790 m<sup>2</sup> + construcții anexe";
  - poziția 682 coloana 5 va avea următorul cuprins: "5,180";
  - poziția 688 coloana 6 va avea următorul cuprins: "9.785,740";
- c)** la Secțiunea II "bunuri mobile" poziția 184 coloana 6 va avea următorul cuprins: "17.003,555".
- d)** se completează cu pozițiile 1.471 - 1.553, conform anexei nr. 1 la prezenta hotărâre.

*anexa*  
*Ana Turcanu*  
*AS*

**DISPOZIȚIE**

privind desființarea pe cale administrativă a stației de autobuz  
situată în Zona „Spitalul Vechi” – B-dul. 1 Decembrie 1918 fn.

**Ion Lungu, Primar al Municipiului Suceava**

Având în vedere Referatul Biroului disciplina în construcții înregistrat cu nr. 06.04.2017;  
în temeiul art. 33 din Legea nr. 50/1991 privind autorizare executării lucrărilor de construcții, republicată;  
în baza prevederilor art. 63 alin. 1 lit. „e” și art. 68 din Legea administrației publice locale 2001, republicată cu modificările și completările ulterioare;

**DISPUN:**

**Art. 1** Se desființează pe cale administrativă stația de autobuz situată în Zona „Spitalul Vechi” – B-dul. 1 Decembrie 1918 fn.

**Art. 2.** Direcția Generală a Domeniului Public va duce la îndeplinire prevederile prezentei dispoziții.



Avizat pentru legalitate,  
Secretar Municipiu  
Jr. IOAN CIUTAC

175  
11.04.2017