



**MUNICIPIUL SUCEAVA**  
B-dul 1 Mai nr. 5A, cod: 720224  
[www.primariasv.ro](http://www.primariasv.ro), [primsv@primariasv.ro](mailto:primsv@primariasv.ro)  
Tel: 0230-212696, Fax: 0230-520593

CONSILIUL LOCAL AL MUNICIPIULUI SUCEAVA

**PROIECT DE HOTĂRÂRE**  
**privind aprobarea documentației de amenajare a teritoriului**  
**PLAN DE AMENAJARE A TERITORIULUI ZONAL INTERCOMUNAL**  
**LEA 400 kV Gădălin – Suceava inclusiv interconectarea la SEN**  
**Solicitant: C.N. „TRANSELECTRICA” S.A. Sucursala de Transport a Energiei Electrice Bacău**

**CONSILIUL LOCAL AL MUNICIPIULUI SUCEAVA**

Având în vedere Expunerea de motive a Primarului și Viceprimarului municipiului Suceava înregistrată cu nr. 325/11.....din 05.12.2014, raportul Compartimentelor de specialitate nr. 325/12.....din 05.12.2014 și Raportul Comisiei amenajarea teritoriului, urbanism și protecția mediului.

În conformitate cu Legea nr. 350/2001 privind amenajarea teritoriului și urbanismul, cu modificările și completările ulterioare, în temeiul prevederilor Legii nr. 50/1991 privind autorizarea executării lucrărilor de construcții, republicată, Ordinul MDRL 839/12.10.2009 privind aprobarea Normelor metodologice de aplicare a Legii nr. 50/1991 republicată,

În baza dispozițiilor art. 36 alin. (2), lit c), alin.(5) lit. c), art. 45 alin.(2), lit e), art. 47 și art. 49 din Legea administrației publice locale nr. 215/2001, republicată

**H O T Ă R Ă Ș T E:**


**ART.1 Se aprobă Planul de Amenajare a Teritoriului Zonal Intercomunal ( PATZI ) – LINIE ELECTRICĂ AERIANĂ ( LEA ) 400 kV Gădălin – Suceava inclusiv interconectarea la SEN.**

Traseul proiectat al LEA 400 kV Gădălin - Suceava traversează un număr de 41 unități administrativ teritoriale din cadrul județelor: Cluj (4UAT), Bistrița Năsăud (16UAT) și Suceava (21UAT). Pe teritoriul administrativ al municipiului Suceava, lucrările de construire vor afecta temporar 6360 mp teren proprietate privată, ( 3150 mp pentru platformă stâlpi și 3210 mp pentru culuar lucru/zonă acces)

Solicitant: C.N. „TRANSELECTRICA” S.A. Sucursala de Transport a Energiei Electrice Bacău ( cerere nr. 24108/05.09.2014 )

**ART. 2** Autorizația de construire nu va fi eliberată până când nu se prezintă acordul proprietarilor de terenuri afectate de lucrările de construire.

**ART. 3** Primarul municipiului Suceava, prin serviciile de specialitate, va aduce la îndeplinire prevederile prezentei hotărâri.



**VICEPRIMAR**  
Ovidiu Doroftei

**AVIZAT PENTRU LEGALITATE,**  
**SECRETAR MUNICIPIU**  
Ioan Ciutac

**PRIMĂRIA MUNICIPIULUI SUCEAVA**

Nr. 32511 / 5.12.2014

**EXPUNERE DE MOTIVE**


**privind aprobarea documentației de amenajare a teritoriului  
PLAN DE AMENAJARE A TERITORIULUI ZONAL INTERCOMUNAL  
LEA 400 Kv Gadălin – Suceava inclusiv interconectarea la SEN**

În strategia energetică a României pentru perioada 2007 – 2020 este prevăzută realizarea liniei electrice aeriene de 400 kV Gadălin – Suceava pentru creșterea siguranței în funcționarea Sistemului Energetic Național, în condițiile conectării stațiilor de transformare 400/110 Kv Gadălin și Suceava cât și pentru asigurarea schimburilor de energie electrică cu Republica Moldova prin realizarea liniei electrice aeriene de 400 kV Suceava – Bălți.

Traseul proiectat al LEA 400 kV Gadălin - Suceava traversează un număr de 41 unități administrativ teritoriale, din cadrul județelor: Cluj (4 UAT), Bistrița Năsăud (16 UAT) și Suceava (21 UAT). Pe teritoriul administrativ al municipiului Suceava, lucrările de construire la LEA 400 kV se vor executa pe stâlpii existenți și vor afecta temporar 6360 mp teren arabil, proprietatea statului Român aflat în administrarea Stațiunii de cercetare – dezvoltare agricolă. (3150 mp pentru platformă stâlpi și 3210 mp pentru culuar lucru/zonă acces).


Deoarece lucrarea propusă strabate mai multe teritorii administrative a fost emis în conformitate cu prevederile legislației în vigoare, avizul primar nr. 3 din 11.04.2014 de către Primăria Municipiului Suceava, aviz care va sta la baza emiterii autorizației de construire de către Consiliul Județean Suceava.

În baza dispozițiilor art. 36 alin. (2), lit c), alin.(5) lit. c), art. 45 alin.(2), lit e), art.47 și art. 49 din Legea administrației publice locale nr. 215/2001, republicată, se supune aprobării Consiliului Local al municipiului Suceava proiectul de hotărâre în forma redactată și prezentată alăturat.



**VICEPRIMAR**  
Ovidiu Doroftei

PRIMĂRIA MUNICIPIULUI SUCEAVA  
Directia Urbanism, Amenajarea Teritoriului si Cadastru  
Serviciul Urbanism, Amenajarea Teritoriului  
Compartimentul Strategii Urbane și Gestionare Documentatii de Urbanism  
Nr.32512 / 5.12.2014



VICEPRIMAR  
Ovidiu Doroftei

## RAPORTUL COMPARTIMENTELOR DE SPECIALITATE

Serviciul Urbanism, Amenajarea Teritoriului și Compartimentul Strategii Urbane și Gestionare Documentații de Urbanism din cadrul Primăriei municipiului Suceava consideră oportun și legal proiectul de hotărâre privind aprobarea documentației de amenajare a teritoriului – **PLAN DE AMENAJARE A TERITORIULUI ZONAL INTERCOMUNAL - LEA 400 kV Gădălin – Suceava inclusiv interconectarea la SEN.**

Legalitatea proiectului este susținută de prevederile legislației în vigoare, și anume: Legea nr. 350/2001 privind amenajarea teritoriului și urbanismul cu modificările și completările ulterioare, Legea nr. 50/1991 privind autorizarea executării lucrărilor de construcții, republicată, Ordinul MDRL nr. 839/2009 privind Normele metodologice de aplicare a Legii nr. 50/1991 republicată.

Oportunitatea acestui proiect de hotărâre este impusă de necesitatea creșterii siguranței în funcționarea Sistemului Energetic Național, în condițiile conectării stațiilor de transformare 400/110 kV Gadălin și Suceava cât și pentru asigurarea schimburilor de energie electrică cu Republica Moldova prin realizarea liniei electrice aeriene de 400 kV Suceava – Bălți.

Director executiv  
Cerasela Manuela Crețu

Șef Serviciu urbanism  
Xenia Bodor

Compartimentul strategii urbane și  
gestionare documentații de urbanism  
Blîndu Rodica

**PRIMĂRIA MUNICIPIULUI SUCEAVA**


Nr. 32513/5.12.2014

**Notă de fundamentare  
privind necesitatea aprobării proiectului de hotărâre privind  
PLANUL DE AMENAJARE A TERITORIULUI ZONAL INTERCOMUNAL  
LEA 400 kV Gadălin – Suceava inclusiv interconectarea la SEN  
Solicitant: C.N. „TRANSELECTRICA” S.A. Sucursala de Transport a Energiei Electrice  
Bacău**

În conformitate cu Legea nr. 350/2001 privind amenajarea teritoriului și urbanismul, cu modificările și completările ulterioare, în temeiul prevederilor Legii nr. 50/1991 privind autorizarea executării lucrărilor de construcții, republicată, Ordinul MDRL 839/12.10.2009 privind aprobarea Normelor metodologice de aplicare a Legii nr. 50/1991 republicată, considerăm oportun aprobarea proiectului de hotărâre în forma prezentată alăturat.


Precizăm că oportunitatea acestui proiect de hotărâre este motivată de faptul că în strategia energetică a României pentru perioada 2007 – 2020 este prevăzută realizarea liniei electrice aeriene de 400 kV Gadălin – Suceava pentru creșterea siguranței în funcționarea Sistemului Energetic Național, în condițiile conectării stațiilor de transformare 400/110 Kv Gadălin și Suceava cât și pentru asigurarea schimburilor de energie electrică cu Republica Moldova prin realizarea liniei electrice aeriene de 400 kV Suceava – Bălți.

**PRIMARUL MUNICIPIULUI SUCEAVA**



PRIMĂRIA MUNICIPIULUI SUCEAVA,  
cu sediul în B-dul 1 Mai nr. 5A

NR 32514 / 5. 12. 2014



Ion Lungu  
Avizat,  
Viceprimar,  
Ovidiu Doroftei

## ANUNȚĂ

Intenția de adoptare a proiectului de hotărâre cu privire la **Planul de Amenajare a Teritoriului Zonal Intercomunal (PATZI)- LINIE ELECTRICĂ AERIANĂ (LEA) 400KV Gădălin – Suceava inclusiv interconectarea la SEN.**

Traseul proiectat al LEA 400 KV Gadălin - Suceava traversează un număr de 41 unități administrativ teritoriale din cadrul județelor: Cluj (4UAT), Bistrița Năsăud (16UAT) și Suceava (21UAT). Pe teritoriul administrativ al municipiului Suceava, lucrările de construire vor afecta temporar 6360 mp teren arabil, proprietatea statului Român aflat în administrarea Stațiunii de cercetare – dezvoltare agricolă. ( 3150 mp pentru platformă stâlpi și 3210 mp pentru culuar lucru/zonă acces)

Supunem atenției următoarele documente referitoare la acest proiect de hotărâre:

- Notă de fundamentare
- Expunerea de motive a primarului și viceprimarului municipiului Suceava
- Textul complet al proiectului de hotărâre

care pot fi consultate pe site-ul Primăriei municipiului Suceava [www.primariasv.ro](http://www.primariasv.ro), la Serviciul de specialitate urbanism, amenajarea teritoriului, camera 38, etaj III și pe panoul de afișaj din holul principal de la parterul instituției.

Cei interesați pot trimite în scris, propuneri, sugestii și opinii cu valoare de recomandare, la registratura generală a Primăriei municipiului Suceava, cu privire la proiectul de hotărâre supus dezbaterii publice.

Director executiv,  
Cerasela Manuela Crețu


A handwritten signature in black ink, appearing to be 'C. Crețu', written over a faint circular stamp.

PRIMĂRIA MUNICIPIULUI SUCEAVA

ARHITECT ȘEF

Compartimentul Strategii urbane și gestionare documentații de urbanism

Nr. 32515 din 5.12.2014



Avizat,  
Viceprimar,  
Ovidiu Doroftei

### PROCES VERBAL DE AFIȘAJ

al proiectului de hotărâre privind **Planul de Amenajare a Teritoriului Zonal Intercomunal (PATZI)- LINIE ELECTRICĂ AERIANĂ (LEA) 400KV Gădălin – Suceava inclusiv interconectarea la SEN.**

Proiectul de hotărâre privind **Planul de Amenajare a Teritoriului Zonal Intercomunal (PATZI)- LINIE ELECTRICĂ AERIANĂ (LEA) 400KV Gădălin – Suceava inclusiv interconectarea la SEN** a fost afișat la sediul Primăriei municipiului Suceava, bd. 1 Mai, nr. 5A, în holul principal de la parter.

Drept pentru care am încheiat prezentul proces verbal.

Director executiv,  
Cerasela Manuela Crețu

Compartimentul Strategii urbane și  
gestionare documentații de urbanism  
Rodica Blîndu