



MUNICIPIUL SUCEAVA

B-dul 1 Mai nr. 5A, cod: 720224

www.primariasv.ro, primsv@primariasv.ro

Tel: 0230-212696, Fax: 0230-520593

CONSILIUL LOCAL AL MUNICIPIULUI SUCEAVA

PROIECT

HOTĂRARE

privind concesionarea fără licitație publică a unui teren proprietate privată a municipiului Suceava în vederea construirii unui windfang în extinderea unui spațiu de locuit situat în Suceava, strada Stațiunii nr.2 și a scărilor de acces din exterior la acest spațiu

Consiliul Local al Municipiului Suceava;

Având în vedere expunerea de motive a Primarului Municipiului Suceava, înregistrată sub nr. 33/13 din 11.12.2014, raportul serviciului Patrimoniu înregistrat la nr. 33/20 din 11.12.2014, raportul comisiei economico – financiară, juridică, disciplinară și al comisiei de amenajare a teritoriului și urbanism;

În baza prevederilor art. 13 și art. 15 ale cap.II din Legea nr. 50/1991 republicată, modificată și completată privind autorizarea executării lucrărilor de construcții și unele măsuri pentru realizarea locuințelor,


În temeiul prevederilor art. 36 al. (2) lit. c și al. (5) lit. b, art. 45 al. (3), art. 47 și art. 49 din Legea nr. 215/2001 republicată a administrației publice locale

HOTĂRĂȘTE:


Art. 1. Se aprobă concesionarea fără licitație publică, a unui teren (solicitant **Straton Răzvan Cosmin-proprietar și SC Lucicosm SRL-chiriaș**) în suprafață totală de 25 mp (pe nr. 44612) situat în Suceava str. Stațiunii nr.2, bl. C6, sc.B în vederea extinderii apartamentului nr.1 cu un windfang (23 mp) și construirea scărilor de acces din exterior (2 mp).

Art. 2. Terenul menționat mai sus se concesionează pe o perioadă de 49 de ani.

Art. 3. Prevederile prezentei hotărâri vor fi duse la îndeplinire de Primarul municipiului Suceava prin aparatul de specialitate.



AVIZAT PT. LEGALITATE
SECRETAR MUNICIPIU
jr. IOAN CIUTAC





MUNICIPIUL SUCEAVA

B-dul 1 Mai nr. 5A, cod: 720224
www.primariasv.ro, primsv@primariasv.ro
Tel: 0230-212696, Fax: 0230-520593

PRIMĂRIA MUNICIPIULUI SUCEAVA

Nr. 831/9 din 11.12.2014

EXPUNERE DE MOTIVE

Conform prevederilor al. 1 și 3 ale art. 13 din Legea nr. 50/1991 privind autorizarea executării lucrărilor de construcții republicată: „(1) Terenurile aparținând domeniului privat al statului sau al unităților administrativ teritoriale, destinate construirii, pot fi vândute, concesionate ori închiriate prin licitație publică, potrivit legii, în condițiile respectării prevederilor documentațiilor de urbanism și de amenajare a teritoriului aprobate potrivit legii, în vederea realizării de către titular a construcției.


(3) Concesionarea se face pe bază de oferte prezentate de către solicitanți, cu respectarea prevederilor legale, urmărindu-se valorificarea superioară a potențialului terenului”

Conform aceluiași act normativ prin excepție de la prevederile art. 13 al. 1, terenurile destinate construirii se pot concesiona fără licitație publică, cu plata taxei de redevență stabilită potrivit legii și în situația în care se realizează extinderea construcțiilor pe terenuri alăturate, la cererea proprietarului sau cu acordul acestuia.

Având în vedere cererea adresată Primăriei municipiului Suceava și Consiliului Local al Municipiului Suceava în vederea extinderii unui spațiu de locuit cu un windfang și construirea scărilor de acces din exterior s-a emis certificatul de urbanism nr. **200 din 01.04.2014** (solicitant **Straton Răzvan Cosmin-proprietar și SC Lucicosm SRL-chiriaș**), în care sunt precizate cerințele urbanistice în care se poate realiza această construcție.

În aceste condiții propunem concesionarea fără licitație publică a terenului în suprafață totală de 25 mp (pc nr. 44612) situat în Suceava str. Stațiunii nr.2, bl. C6, sc.B în vederea extinderii apartamentului nr.1 cu un windfang (23 mp) și construirea scărilor de acces din exterior (2 mp).

Față de cele precizate mai sus, propun Consiliului Local al Municipiului Suceava aprobarea proiectului de hotărâre în forma redactată și prezentată alăturat.





MUNICIPIUL SUCEAVA

B-dul 1 Mai nr. 5A, cod: 720224
www.primariasv.ro, primsv@primariasv.ro
Tel: 0230-212696, Fax: 0230-520593

DIRECȚIA PATRIMONIU
Serviciul Patrimoniu

Nr. 33/20 din 11.12.2014



RAPORT al serviciului de specialitate

Având în vedere cererea adresată Primăriei municipiului Suceava și Consiliului Local al Municipiului Suceava în vederea extinderii unui spațiu de locuit cu un windfang și construirea scărilor de acces din exterior s-a emis certificatul de urbanism nr. **200 din 01.04.2014** (solicitant **Straton Răzvan Cosmin-proprietar și SC Lucicosm SRL-chiriaș**), în care sunt precizate cerințele urbanistice în care se poate realiza această construcție.

Conform prevederilor art. 15 lit. a) din Legea nr. 50/1991 privind autorizarea executării lucrărilor de construcții republicată: „Terenurile destinate construirii se pot concesiona fără licitație publică, cu plata taxei de redevență stabilită potrivit legii, ori pot fi date în folosință pe termen limitat după caz, în următoarele situații:

(e) pentru extinderea construcțiilor pe terenuri alăturate, la cererea proprietarului sau cu acordul acestuia”

În aceste condiții propunem concesionarea fără licitație publică a terenului în suprafață totală de 25 mp (pc nr. 44612) situat în Suceava str. Stațiunii nr.2, bl. C6, sc.B în vederea extinderii apartamentului nr.1 cu un windfang (23 mp) și construirea scărilor de acces din exterior (2 mp).

Față de cele precizate mai sus, considerăm legală și oportună concesionarea fără licitație publică a parcelei de teren prezentate.

DIRECTOR EXECUTIV
MIHAIL JITARIUC

ȘEF SERVICIU
Camelia Damian

**EXTRAS DE CARTE FUNCIARA
pentru INFORMARE**

| | |
|-----------|-------|
| Nr.cerere | 28219 |
| Ziua | 07 |
| Luna | 07 |
| Anul | 2014 |

Oficiul de Cadastru și Publicitate Imobiliară SUCEAVA
Oficiul de Cadastru și Publicitate Imobiliară Suceava

A. Partea I. (Foaie de avere)

| | | |
|-------------------------------|--|------------------------|
| Strada Stațiunii | | Observatii / Referinte |
| Suprafata* (mp) | | |
| Din acte: 25; Masurata: 25 | | |

B. Partea II. (Foaie de proprietate)

| | | | |
|--|--|------------------------|--|
| Drept de proprietate | | Observatii / Referinte | |
| 2014 | | | |
| Hotarare nr. HCL 151, din 29.05.2014, emis de CONSILIUL LOCAL AL MUNICIPIUL SUCEAVA, anexa nr.17 la HCL nr.151/2014 | | | |
| drept de PROPRIETATE, dobandit prin CONSTITUIRE, cota actuala 1 / 1 | | A1 | |
| MUNICIPIUL SUCEAVA, CIF: 4244792, domeniul privat | | | |

C. Partea III. (Foaie de sarcini)

| | | | |
|------------------|--|------------------------|--|
| Drept de sarcini | | Observatii / Referinte | |
| | | | |

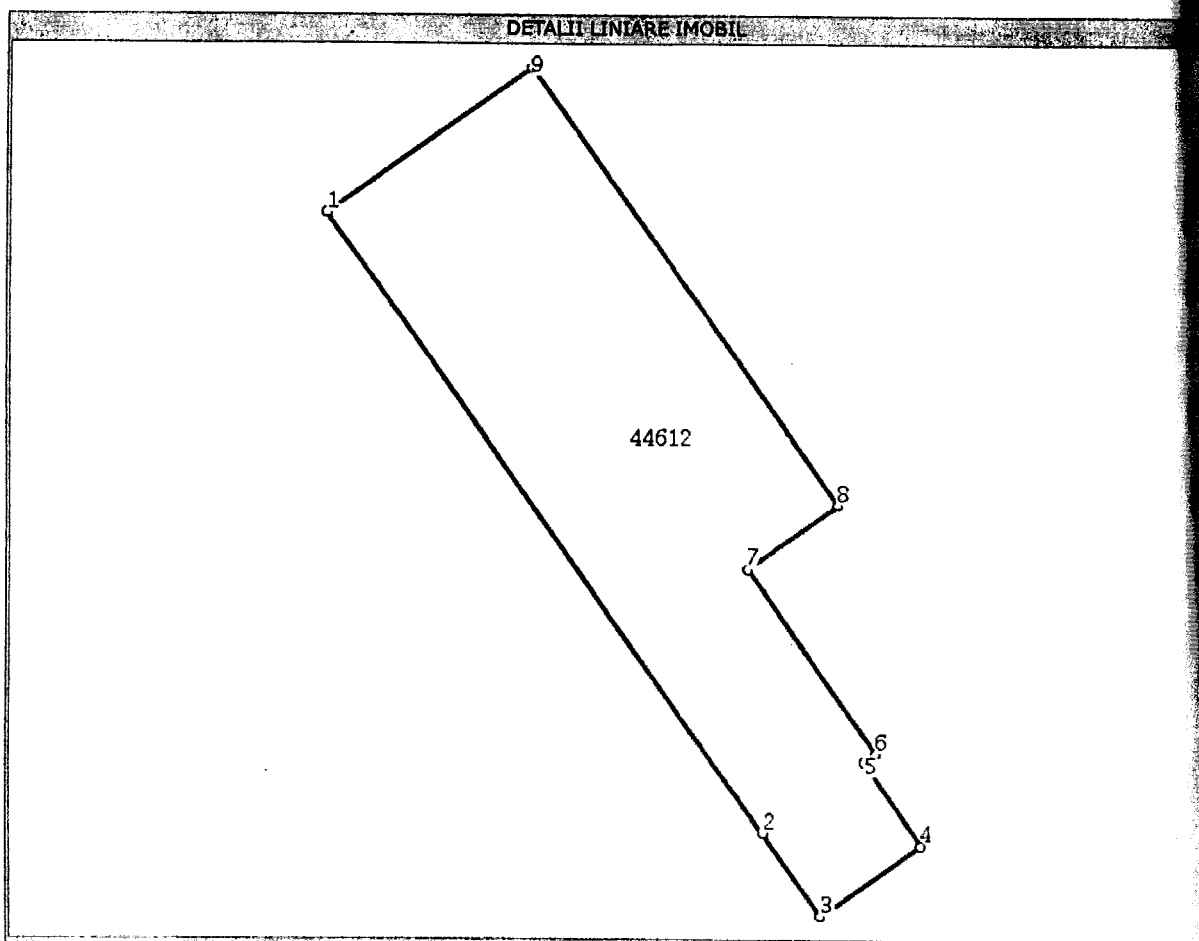
Anexa Nr. 1 la Partea I

TEREN intravilan

Adresa: Suceava, Strada Stațiunii

| Nr. cadastral | Suprafata masurata (mp) * | Observatii / Referinte |
|---------------|---------------------------|------------------------|
| 44612 | 25 | - |

* Suprafata este determinata in planul de proiectie Stereo 70.



Date referitoare la teren

| Nr. crt | Categoria de folosinta | Intravilan | Suprafata (mp) | Nr. tarla | Nr. parcela | Nr. Topografic | Observatii / Referinte |
|---------|------------------------|------------|----------------------------|-----------|-------------|----------------|----------------------------|
| 1 | curti constructii | DA | Din acte:-; Masurata:25 | - | - | - | limita partial constructie |

Lungime Segmente

1) Valorile lungimilor segmentelor sunt obtinute din proiectie in plan.

| Punct inceput | Punct sfarsit | Lungime segment (m) |
|---------------|---------------|---------------------|
| 1 | 2 | 9,1 |
| 2 | 3 | 1,2 |
| 3 | 4 | 1,5 |
| 4 | 5 | 1,2 |
| 5 | 6 | 0,2 |
| 6 | 7 | 2,7 |
| 7 | 8 | 1,3 |
| 8 | 9 | 6,4 |
| 9 | 1 | 3,0 |

** Lungimile segmentelor sunt determinate in planul de proiectie Stereo 70 si sunt rotunjite la 10 centimetri.
 *** Distanța dintre puncte este formata din segmente cumulate ce sunt mai mici decat valoarea 10 centimetri.

Dosarul nr. 28219/07-07-2014

INCHEIERE Nr. 28219

REGISTRATOR Dumbrava Maria

ASISTENT REGISTRATOR Davidescu Georgeta

În baza cererii introduse de ANDRONIC MIHAI privind Prima inregistrare a imobilelor/unitatilor cadastrale (n.l.), și în baza documentelor atasate:

- HCL administrativ nr. HCL 151/29-05-2014 emis de CONSILIUL LOCAL AL MUNICIPIULUI SUCEAVA, art.17 la HCL nr.151/2014;

Având referatul inspectorului de cadastru și/sau referatul asistentului-registrator, fiind îndeplinite condițiile prevăzute la art. 29 din Legea cadastrului și a publicității imobiliare nr. 7/1996, republicată, și modificările și completările ulterioare, tariful de 0 lei achitat prin documentul de plată:
pentru serviciul cu codul: 211,

DISPUNE

Admiterea cererii cu privire la :

- imobilul cu nr. cadastral 44612, înscris în cartea funciara 44612 UAT Suceava;
- se constituie dreptul de PROPRIETATE mod dobândire CONSTITUIRE în cota de 1/1 asupra A1 în favoarea : **MUNICIPIUL SUCEAVA domeniul privat**, sub B.1 din cartea funciara 44612 UAT Suceava;
- imobilul s-a format pe o parte a p.f. 2292/132 din CF 1825 a com.cad. Sf.Ilie sub B.2 din cartea funciara 44612 UAT Suceava;

Prezența se va comunica partilor:
prin PFA Andronic Mihai.

Cu drept de reexaminare în termen de 15 zile de la comunicare, care se depune la Biroul de Cadastru și Publicitate Imobiliară Suceava, se înregistrează în cartea funciara și se soluționează de către registratorul-sef.

Data soluționării,

Soluționată

la data de:

14-07-2014

Data eliberării,

17-07-2014

Registrator,
Dumbrava Maria

O.C.P.I. SUCEAVA
DUMBRAVA MARIA
(semnătura)
Registrator

Asistent-registrator,
Davidescu Georgeta

(semnătura)

Referent,

BORDEIANU
CROWDIU CRISTIAN
(parafe, semnătura și
stampila BCPI)

* Se precizează, atunci când este cazul, verificarea îndeplinirii obligației de plată a impozitului prevăzut de art. 771 din Codul Fiscal.

...ul extras corespunde intrutotul cu pozitiile in vigoare din cartea funciara originală,
...u.

...e carte funciară NU este valabil la autentificarea actelor juridice de notarul public,
...ezentate sunt susceptibile de orice modificare, în condițiile legii.

... de 0 RON, pentru serviciul de publicitate imobiliară cu codul nr. 211,


**Asistent-registrator,
GEORGETA DAVIDESCU**

(semnătura)

Referent,

BORDEIANU
OVIDIU CRISTIAN

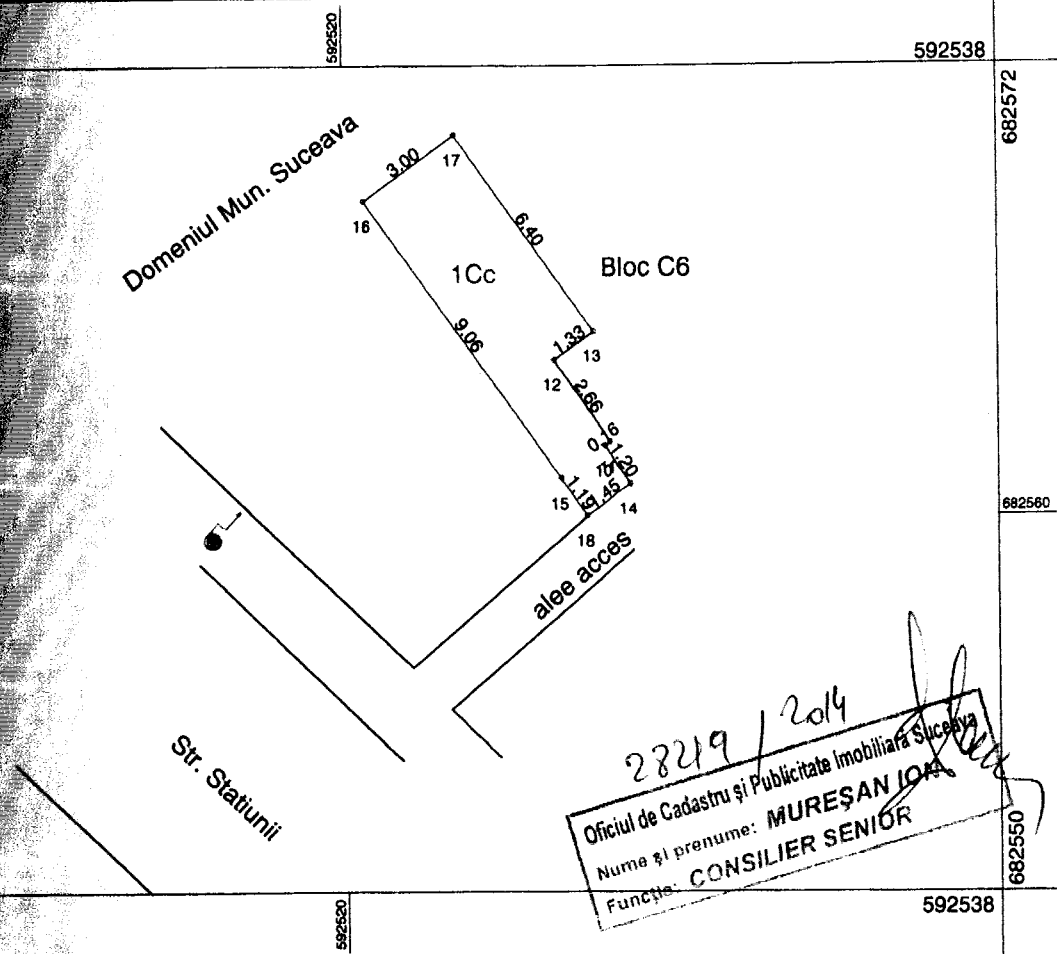
(parafa și semnătura)



Plan de amplasament și delimitare a imobilului

Scara 1: 200

| | |
|--------------------|---|
| Suprafața măsurată | Adresa imobilului |
| 25 mp | Intravilan Mun. Suceava, Str. Stațiunii, Jud. Suceava |
| UAT | Suceava |



| A. Date referitoare la teren | | | | |
|------------------------------|------------------------|-------------------------------|-----------------------------|----------------------------|
| Cod grupă funcțională | Categorie de folosință | Suprafața din măsurători (mp) | Valoare de impozitare (lei) | Mențiuni |
| TDI | Cc | 25 | 4400 | Limita partial constructie |
| | Total | 25 | | |

| B. Date referitoare la construcții | | | |
|------------------------------------|-----------------------------|---|----------|
| Suprafața construită la sol (mp) | Valoare de impozitare (lei) | Certificat performanța energetică/ Lift | Mențiuni |
| | | | |

| INVENTAR DE COORDONATE | |
|----------------------------------|------------|
| Sistem de proiecție: stereo 1970 | |
| N (m) | E (m) |
| 592520.833 | 592527.732 |
| 592520.000 | 592526.543 |
| 592520.908 | 592525.845 |
| 592520.320 | 592520.548 |
| 592520.053 | 592522.996 |
| 592524.981 | 592526.738 |
| 592524.055 | 592525.656 |
| 592521.918 | 592527.188 |
| 592521.823 | 592527.054 |

Executant,
Andronic Mihai

Data : 04.07.2014

Se confirma suprafata din masuratori si introducerea imobilului in baza de date

Parafa
Semnatura si data
Stampila BCPI


Suprafata totala masurata = 25 mp
Suprafata din acte = 25 mp

PLAN DE ÎNCADRARE ÎN ZONĂ

SCARA 1:5000

PROIECTANT:
DETALIE:
DATA:

L-35-17-A-b-2-IV
Municipiul Suceava – Domeniul Privat
44612



Adresa imobilului : Intravilan Mun. Suceava, Str. Bujindarii Suceava

A. TEREN

| Proprietar | Cota parte | Situatia din acte | | | Situatia pe teren | | | |
|--|------------|---|--------------------------------|----------------------------|----------------------------|-------------|--------------------------|-------------------------|
| | | Act de proprietate | Nr. parcela/ Nr. topografic | Suprafata din acte (mp) | Descrierea imobilului | Cod parcela | Descrierea imobilului | Suprafata imobilului |
| Municipiul Suceava - domeniul privat | 1/1 | Hotararea consiliului local nr. 151/ 29.05.2014 | Poz. 501 HCL Poz. 502 HCL | 23 mp 2 mp | Teren viran Teren viran | 1 | Cc | 25 mp |


B. CONSTRUCTII

| Proprietar | Cota parte | Situatia din acte | | Situatia actuala | | |
|------------|------------|--------------------|----------------------------|--------------------------|-----------------------|-----------------------|
| | | Act de proprietate | Suprafata din acte (mp) | Descrierea imobilului | Descrierea imobilului | Suprafata masurata |
| | | | | | | |


Nota : Din o parte a PF 2292/ 132 din CF 1825 a Com. Cad. Sf. Ilie, s-a format parcela 1Cc componenta a imobilului cu identificator electronic

Intocmit.

Andronic Mihail



Receptionat



SUCEAVA

CERTIFICAT DE URBANISM

Nr. 200 din 01.04.2014

scopul:

concesionare fara licitatie publica a suprafetei de 23 mp teren pentru construire windfang in extinderea apartamentului nr. 1, scara B, bl. C6 si a suprafetei de 2 mp pentru scari acces din exterior,
obtinere autorizatie de construire pentru windfang si scari acces din exterior
si schimbarea destinatiei ap.1, sc. B din spatiu de locuit in salon de infrumusetare

proprietar de

STRATON RAZVAN COSMIN - proprietar
S.C. "LUCICOSM" S.R.L. - chirias

in județul

SUCEAVA municipiul /orașul/comuna SUCEAVA

sectorul _____ cod poștal _____

nr. 2 bl. C6 sc. A et. p ap. 1

e-mail _____

din 14/03/2014

adresa și/sau construcții - situat în județul

SUCEAVA

comuna SUCEAVA satul _____

sectorul _____ cod poștal _____

Statiunii

nr. 2 bl. C6 sc. B

sau identificat prin CF _____

data de aprobare a documentației de urbanism nr. _____ / _____

aprobata prin Hotărârea Consiliului Judetean/Local _____

SUCEAVA

29.11.1999

12.11.2009

se aplică prevederile Legii nr. 50/1991, privind autorizarea executării lucrărilor de construcții, precum și completările ulterioare,

SE CERTIFICĂ:

suprafata de 23 mp, identic cu p.c. nr. 67.111/214 si din suprafata de 2 mp, identic cu p.c. nr. 67.111/214, situat in intravilanul municipiului Suceava, str. Statiunii, adiacent blocului ap.1, sc. B, bl. C6, in municipiului Suceava - domeniul privat.

este proprietatea lui Straton Razvan Cosmin conform c.v.c. cu constituirea dreptului de proprietate de autentificare nr. 2925/24.09.2013

construcției conform plan de amplasament si delimitare a imobilului: virana

zona P.U.G. (UTR 33): zona predominant rezidentiala cu mai mult de trei niveluri - zona de

cu o înălțime medie și mare de înălțime (pana la P-10 niveluri)

se admite: institutii si servicii compatibile cu functiunea de locuire

3. REGIMUL TEHNIC

Lucrarile de extindere a apartamentului 1 cu un windfang in suprafata de 23 mp, cu scari de ac amenajate pe suprafata de 2 mp, se pot realiza numai daca se aproba in Consiliul Local al municipiului concesionarea fara licitatie publica a suprafetei totale de 25 mp teren. In conditiile in care solicitarea v necesar ca terenul sa fie inregistrat in cartea funciara anterior concesionarii, conform articolului 22 aliniat 23 din Ordonanata de urgenta nr. 214 din 04.12.2008 pentru modificarea si completarea Legii nr. 50/1991 privind autorizarea executarii lucrarilor de constructii. Cheltuielile necesare pentru intocmirea planului de situ. de OCPI Suceava si a intabularii in cartea funciara a suprafetei de 23 mp teren pentru construire windfang de 2 mp pentru scari de acces din exterior, vor fi suportate de catre solicitant, fara a avea pretentii ulterioare la restituirea sumei de bani investita pentru intocmirea documentatiei, in cazul in care concesionarea nu v este aprobată de Consiliul Local al municipiului Suceava. Conform art. 36 alin. (1) din Legea 50/1991 privind autorizarea executarii lucrarilor de constructii, republicata: "Persoanele fizice și juridice, care beneficiază de teren în condiții de teren sunt obligate să solicite emiterea autorizației de construire și să înceapă construcția în termen de cel mult 6 luni de la data obținerii actului de concesionare a terenului."

Documentatia tehnica necesara obtinerii autorizatiei de construire pentru extinderea apartamentului 1 cu un windfang in suprafata de 23 mp, scari de acces din exterior amenajate pe suprafata de 2 mp si modificari necesare realizarii accesului, va fi intocmita in conformitate cu prevederile legislatiei in vigoare privind executarea lucrarilor de constructii si cu respectarea urmatoarelor cerinte urbanistice:

- va respecta indicatiile expertizei tehnice sau avizul proiectantului initial. Se vor respecta prevederile I privind calitatea in constructii. Nu vor fi afectate rezistenta si stabilitatea constructiei.
- sistemul constructiv se va inscrie in arhitectura de ansamblu a blocului de locuinte
- sistemul de acoperire va fi tip terasa sau sarpanta cu rol de protectie, cu invelitoare din placi bituminoase amortizeaza zgomotul produs de picatura de ploaie. Deoarece sistemul constructiv al acoperisului afectat locuit de la etajul superior, se solicita acordul notarial al proprietarului apartamentului afectat.
- nu se vor obtura gurile de aerisire existente din constructia blocului.

Se va schimba destinatia apartamentului 1 de la scara B din spatiu de locuit in spatiu prestari servicii (si infrumusetare)

Prezentul certificat de urbanism poate fi utilizat în scopul declarat pentru:
concesionare fara licitatie publica a suprafetei de 23 mp teren pentru construire windfang apartamentului nr. 1, scara B, bl. C6 si a suprafetei de 2 mp pentru scari acces din exterior obtinere autorizatie de construire pentru windfang si scari acces din exterior si schimbarea destinatiei ap.1, sc. B din spatiu de locuit in salon de infrumusetare

Certificatul de urbanism nu ține loc de autorizație de construire/desființare și nu conferă dreptul de a executa lucrări de construcții.

4. OBLIGAȚII ALE TITULARULUI CERTIFICATULUI DE URBANISM:

În scopul elaborării documentației pentru autorizarea executării lucrărilor de construcție și construire/de desființare – solicitantul se va adresa autorității competente pentru protecția mediului : Agentia pentru Protectia Mediului, Str. Bistritei nr. 1A, Suceava, Jud. Suceava

În aplicarea Directivei Consiliului 85/337/CEE (Directiva EIA) privind evaluarea efectelor anumitor proiecte asupra mediului, modificată prin Directiva Consiliului 97/11/CE și prin Directiva Consiliului și Parlamentului European privind participarea publicului la elaborarea anumitor planuri și programe în legătură cu mediul și modificarea Directivei 85/337/CEE și a Directivei 96/61/CE. prin certificatul de urbanism comunică solicitantului obligația de a contacta autoritatea teritorială de mediu pentru ca aceasta să analizeze și să încadreze / neîncadreze proiectul investiției publice / private în lista proiectelor supuse evaluării impactului asupra mediului.

În aplicarea prevederilor Directivei Consiliului 85/337/CEE, procedura de emitere a acordului de mediu și emiterea certificatului de urbanism, anterior depunerii documentației pentru autorizarea executării lucrărilor de construcție, este de competența administrației publice competente.

În vederea satisfacerii cerințelor cu privire la procedura de emitere a acordului de mediu autoritatea competentă stabilește mecanismul asigurării consultării publice, centralizării opțiunilor publicului și formulării unui acord oficial cu privire la realizarea investiției în acord cu rezultatele consultării publice.

În aceste condiții:

După primirea prezentului certificat de urbanism, titularul are obligația de a se prezenta la autoritatea competentă pentru protecția mediului în vederea evaluării inițiale a investiției și stabilirii demarării procedurii de evaluare a impactului și/sau a procedurii de evaluare adecvate.

În urma evaluării inițiale a notificării privind intenția de realizare a proiectului se va emite actul administrativ competent pentru protecția mediului.

În situația în care autoritatea competentă pentru protecția mediului stabilește necesitatea evaluării efectelor investiției asupra mediului și/sau a evaluării adecvate, solicitantul are obligația de a notifica acest fapt autorității administrative competente cu privire la menținerea cererii pentru autorizarea executării lucrărilor de construcție.

În situația în care, după emiterea certificatului de urbanism ori pe parcursul derulării procedurii de evaluare a impactului asupra mediului, solicitantul renunță la intenția de realizare a investiției, acesta are obligația de a notifica acest fapt autorității administrative competente.

le acces de
iului Suc
ea va fi ap
niatul (2)
0/1991 pr
situatie ca
ndfang si
lterioare p
u va fi ag
zarea exc
ițiile prez
mult un

teren și/sau construcții, sau, după caz, extrasul de plan cadastral
de informare actualizat la zi, în cazul în care legea nu dispune altfel
caz (2 exemplare originale):
 D.T.O.E. D.T.A.D.

certificatul de urbanism:
ansabile urbane și infrastructura (copie):
Alte avize/acorduri
 gaze naturale
 telefonizare
 salubritate
 transport urban

Legii nr
proteția civilă sănătatea populației
specifice ale administrației publice centrale și/sau ale serviciilor descentralizate

Local privind concesionarea fara licitatie publica a suprafetei de 23 mp teren
in extinderea apartamentului 1 de la scara B, bl. C6 si a suprafetei de 2 mp
de constructii

g in ext
or,
Executiv al Asociatiei de proprietari, cu acordul in forma autentica al proprietarilor

identita a proiectului la Ordinul Arhitecților din Romania
de informare actualizat la zi
sau expertiza tehnica


ii - de
factul administrativ al autorității competente pentru protecția mediului (copie);
cod 72
de următoarelor taxe (copie):

urbanism are valabilitate de 12 luni de la data emiterii.

PRIMAR, Ion Lungu
VICEPRIMAR, Ovidiu Doroftei
SECRETAR, Ioan Ciutac
ARHITECT SEF,
DIRECTOR EXECUTIV,
Cerasela-Manuela Crețu
5 lei, conform Chitanței seria. nr. 10001

autorita
urbanism a fost transmis solicitantului direct/prin poștă la data de
SERVICIU
Bozor
INTOCMIT
Daniela Munteanu

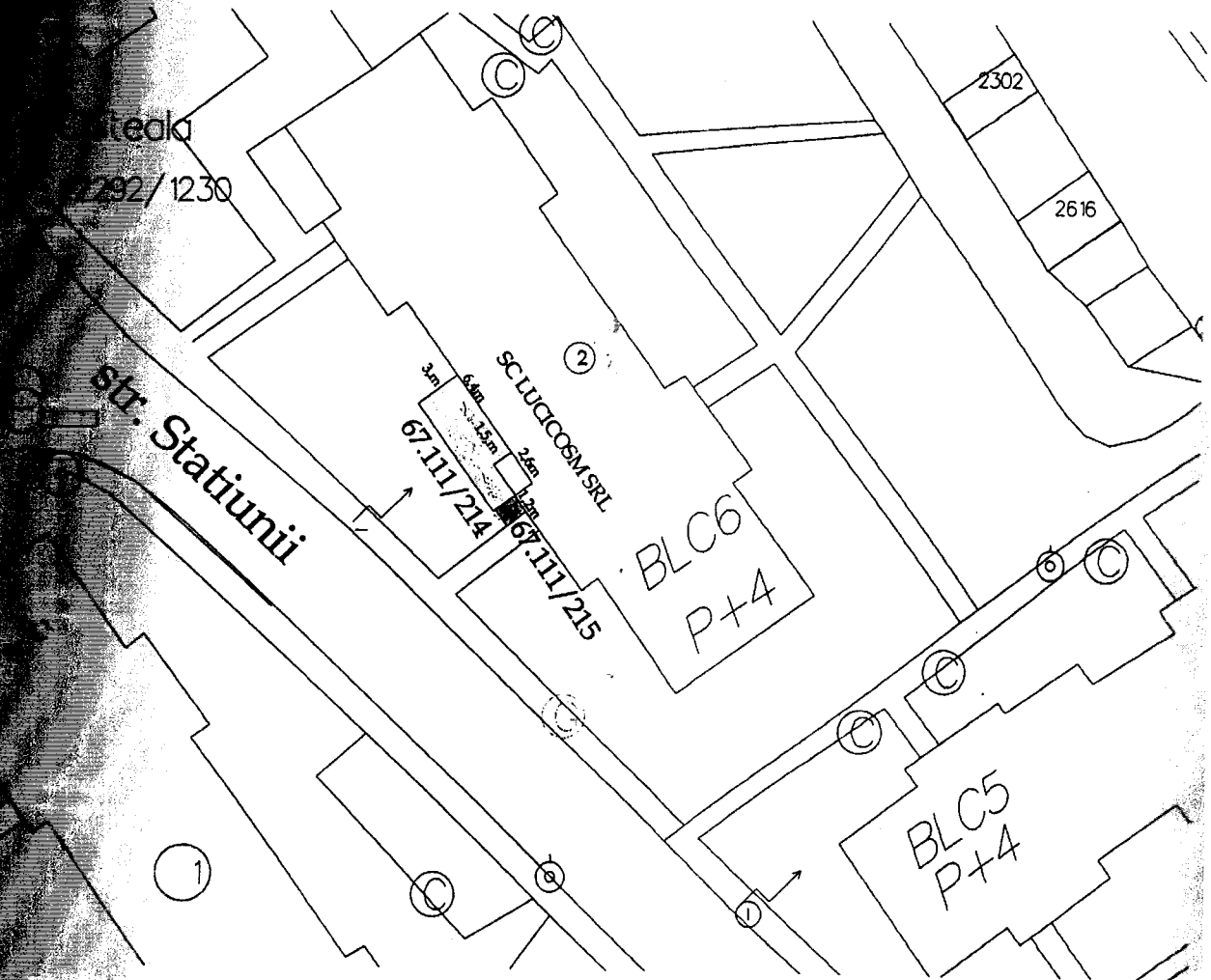
MUNICIPIULUI SUCEAVA
FOND FUNCJAR,



PLAN DE SITUAȚIE
SCARA 1 : 500

Obiect: str. Stațiunii nr. 2, bloc C 6, Sector 67

Suprafața totală de 25 mp., identic cu parcelele cadastrale nr. 67.111/214 în suprafață de 23 mp.
67.111/215 în suprafață de 2 mp.,(acces) este proprietatea municipiului Suceava –domeniul privat.



Planul de situație a fost solicitat de dl.Straton Vasile (S.C. LUCICOSM S.R.L), conform cererii nr. 5/2014, pentru eliberarea certificatului de urbanism.

Director Serviciu



20.03.2014

Sef serviciu
Ioan Floriștean





