



MUNICIPIUL SUCEAVA

B-dul 1 Mai nr. 5A, cod: 720224

www.primariasv.ro, primsv@primariasv.ro

Tel: 0230-212696, Fax: 0230-520593

20.

CONSILIUL LOCAL AL MUNICIPIULUI SUCEAVA

PROIECT

HOTĂRARE

privind înaintarea către Guvernul României a propunerii de emitere a unei hotărâri de guvern privind trecerea unei suprafețe de teren situate în municipiul Suceava, județul Suceava, din domeniul public al statului român și din administrarea Stațiunii de Cercetare Dezvoltare Agricolă Suceava, în domeniul public al municipiului Suceava și în administrarea Consiliului Local al Municipiului Suceava

Consiliul Local al Municipiului Suceava;

Ayând în vedere expunerea de motive a Primarului Municipiului Suceava, înregistrată sub nr. 8259 din 21.03.2019 raportul serviciului Patrimoniu înregistrat la nr. 8255 din 21.03.2019, raportul comisiei economico – financiară, juridică, disciplinară și al comisiei de amenajare a teritoriului și urbanism;


În baza prevederilor alin.1 al art.9 din Legea nr.213/1998 privind bunurile proprietate publică;

În temeiul prevederilor art. 36 al. (2) lit. c și al. (5) lit. b, art. 45 al. (3) din Legea nr. 215/2001 a administrației publice locale, republicată;

HOTĂRĂȘTE:

Art. 1. Se aprobă înaintarea către Guvernul României a propunerii de emitere a unei hotărâri de guvern privind trecerea unei suprafețe de teren identificate conform anexei la prezenta hotărâre, din proprietatea publică a statului român și din administrarea Stațiunii de Cercetare Dezvoltare Agricolă Suceava, în proprietatea publică a municipiului Suceava și în administrarea Consiliului Local al Municipiului Suceava, în vederea amenajării unui cimitir.

Art. 2. Primarul municipiului Suceava, prin aparatul de specialitate, va înainta prezenta hotărâre Consiliului Județean al municipiului Suceava, în vederea promovării hotărârii de guvern.



AVIZAT PT. LEGALITATE
SECRETAR MUNICIPIU
jr. IOAN CIUTAC

Viză

Control Financiar
Preventiv Propriu
Elișabeta Văideanu





MUNICIPIUL SUCEAVA

B-dul 1 Mai nr. 5A, cod: 720224

www.primariasv.ro, primsv@primariasv.ro

Tel: 0230-212696, Fax: 0230-520593

PRIMĂRIA MUNICIPIULUI SUCEAVA

Nr. 254 din 21.03.2014


EXPUNERE DE MOTIVE

În conformitate cu prevederile alin.1 al art.9 din Legea nr.213/1998 privind bunurile proprietate publică, „trecerea unui bun din domeniul public al statului în domeniul public al unei unități administrativ-teritoriale se face la cererea consiliului județean, respectiv a Consiliului General al Municipiului București sau a consiliului local, după caz, prin hotărâre a Guvernului.”

Arhiepiscopia Sucevei și Rădăuților – Parohia „Sfânta Vineri” Suceava, prin adresa nr. 51/27.05.2013 și înregistrată la Primăria Municipiului Suceava sub nr. 15340 din 29.05.2013, a solicitat alocarea a 10 hectare de teren pentru amenajarea unui cimitir în vecinătatea parohiei, motivat de numărul foarte mare de cereri și insuficiența locurilor de veci existente pentru unul din cele mai aglomerate cartiere din municipiul Suceava, cartierul George Enescu, cu o populație majoritar ortodoxă.

În scopul rezolvării solicitării Parohiei „Sfânta Vineri” Suceava, a fost identificată parcela de teren în suprafață de 10.000 mp, identică cu parcela nou formată 513/5 prin divizarea parcelei 513/1 situată în municipiul Suceava, care aparține domeniului public al statului român și este dată în administrare Stațiunii de Cercetare Dezvoltare Agricolă Suceava.

Față de cele precizate mai sus, consider legal și oportun înaintarea către Guvernul României a propunerii de emitere a unei hotărâri de guvern privind trecerea suprafeței de teren identificate conform anexei la prezenta hotărâre, din proprietatea publică a statului român și din administrarea Stațiunii de Cercetare Dezvoltare Agricolă Suceava, în proprietatea publică a municipiului Suceava și în administrarea Consiliului Local al Municipiului Suceava, în vederea amenajării unui cimitir și în vederea aprobării Consiliului Local al Municipiului Suceava proiectul de hotărâre anexat în forma redactată și prezentată alăturat.





MUNICIPIUL SUCEAVA

B-dul 1 Mai nr. 5A, cod: 720224

www.primariasv.ro, primsv@primariasv.ro

Tel: 0230-212696, Fax: 0230-520593

DIRECȚIA PATRIMONIU
Serviciul Patrimoniu



RAPORT al serviciului de specialitate

Arhiepiscopia Sucevei și Rădăuților – Parohia „Sfânta Vineri” Suceava, prin adresa nr. 51/27.05.2013 și înregistrată la Primăria Municipiului Suceava sub nr. 15340 din 29.05.2013, a solicitat alocarea a 10 hectare de teren pentru amenajarea unui cimitir în vecinătatea parohiei, motivat de numărul foarte mare de cereri și insuficiența locurilor de veci existente pentru unul din cele mai aglomerate cartiere din municipiul Suceava, cartierul George Enescu, cu o populație majoritar ortodoxă.

În conformitate cu prevederile alin.1 al art.9 din Legea nr.213/1998 privind bunurile proprietate publică, „trecerea unui bun din domeniul public al statului în domeniul public al unei unități administrativ-teritoriale se face la cererea consiliului județean, respectiv a Consiliului General al Municipiului București sau a consiliului local, după caz, prin hotărâre a Guvernului.”

În scopul rezolvării solicitării Parohiei „Sfânta Vineri” Suceava, a fost identificată parcela de teren în suprafață de 10.000 mp, identică cu parcela nou formată 513/5 prin divizarea parcelei 513/1 situată în municipiul Suceava, care aparține domeniului public al statului român și este dată în administrare Stațiunii de Cercetare Dezvoltare Agricolă Suceava.

În aceste condiții, considerăm legal și oportun înaintarea către Guvernul României a propunerii de emitere a unei hotărâri de guvern privind trecerea suprafeței de teren identificate conform anexei la prezenta hotărâre, din proprietatea publică a statului român și din administrarea Stațiunii de Cercetare Dezvoltare Agricolă Suceava, în proprietatea publică a municipiului Suceava și în administrarea Consiliului Local al Municipiului Suceava, în vederea amenajării unui cimitir.

Față de cele precizate mai sus rog dispuneți.

DIRECTOR EXECUTIV
MIHAIL IUTARIUC

ȘEF SERVICIU
Camelia Damian



15340.2013.000



Biserica "Sf. Vineri"


ARHIEPISCOPIA SUCEVEI ȘI
RĂDĂUȚILOR
PAROHIA "SFÂNTA VINERI"
SUCEAVA

Cod fiscal 4674587

Minu Iaconu

Ș. director fabrică

Nr.51/27.05.2013



ONORATE DOMNUL PRIMAR

Consiliul Parohial al Bisericii "Sfanta Vineri" Suceava , in numele miilor de suflete din cartierul sucevean George Enescu, prin preot paroh, Mititelu Minu respectuos vine a va ruga sa binevoiti a ne aproba alocarea a 10 hectare teren pentru amenajarea unui cimitir in vecinatatea parohiei.

Mentionam ca Parohia Sfanta Vineri este situata in cartierul George Enescu Suceava, unul din cele mai aglomerate cartiere din municipiu cu o populatie majoritar ortodoxa. Actualmente Parohia noastra are in concesiune o suprafata de teren de 1700 mp.in zona Cartodrom, unde s-a amenajat un cimitir in anul 1998 dar care in momentul de fata este inchis datorita numarului mare de cereri ale crestinilor din cele trei cartiere George Enescu,Obcini si Zamca , iar crestinii sunt nevoiti sa traverseze un oras intreg pentru a ajunge sa-si inmormanteze pe cei dragi.

Solicitarea noastra se bazeaza pe insuficienta locurilor de veci existente ,pe numarul mare de cereri si pe distanta mare dintre Biserica noastra si Cimitirul Pacea care se afla in extremitatea cealalta a orasului Suceava.

Va solicitam acest lucru si datorita bunei colaborari intre parohia noastra si primaria municipiului Suceava in domeniul social prin cele doua centre sociale dedicate copiilor nevoiasi si oamenilor strazii si cunoscand bine faptul ca sunteti atent la nevoile oamenilor si la gasirea celor mai bune solutii pentru rezolvarea lor implicand totodata si Biserica intr-un parteneriat care ne onoreaza.

Avand speranta ca doleantele miilor de suflete din aceste mari cartiere sucevene isi au ecou in raspunsul dumneavoastra afirmativ , Va multumim si Va asiguram de toata consideratia si colaborarea noastra.

Preot Paroh,

Prot. Mititelu Minu




Minu

**DOMNIEI SALE,
DOMNULUI ION LUNGU
PRIMAR AL MUNICIPIULUI SUCEAVA**

Arhiepiscopia Sucevei și Rădăuților – Parohia, Sfânta Vineri Suceava – Cod Fiscal 467458,7Cont. RO73 RZBR 0000 0600 0048 7959
tel/fax. +40230515940 /

- mun Suceava, B-dul George Enescu FN, Cod postal 720247 E-mail sfantavineri@gmail.com


Către: Primăria Municipiului Suceava
B-dul 1 Mai nr. 5A, cod 720224



Domnului Primar,
Lungu Ion

Urmare adresei dvs. nr. 15340/10.06.2013, înregistrată la OCPI Suceava cu nr. 6833/10.06.2013, prin care solicitați oficiului întocmirea unui plan de situație cadastral pentru suprafața de 10.000mp teren situat pe amplasamentul Stațiunii de Cercetare și Dezvoltare Agricolă Suceava, vă înaintăm alăturat planul de situație cadastral solicitat.

Cu deosebită considerație,



Mihai BEDRULE
Consilier Juridic

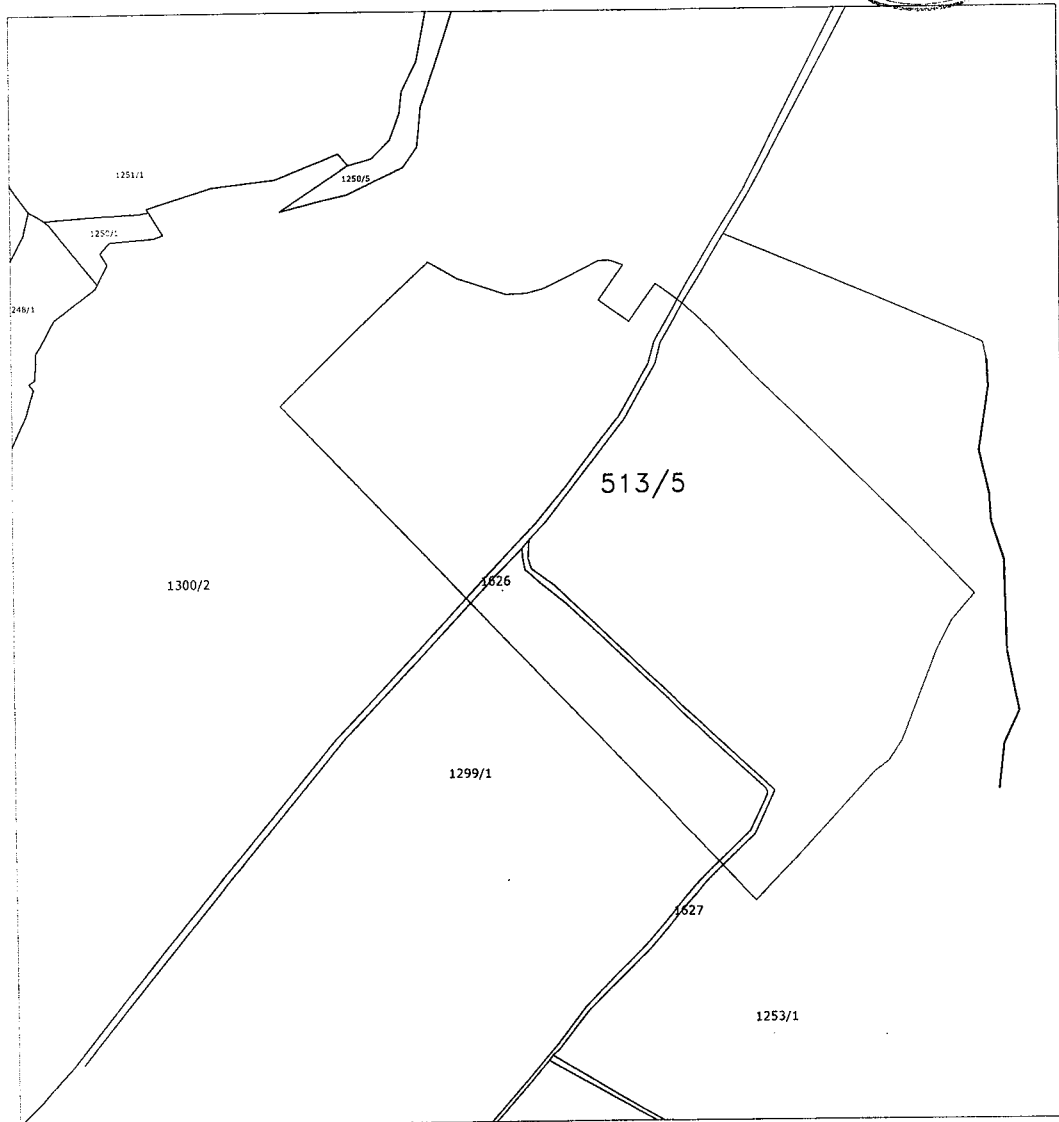

Vasilică Sorinel LUCHIAN
Șef Serviciu

Plan de situație

Scara 1:5000

privind suprapunerea dintre amplasamentul suprafeței de 10 ha teren identic cu parcela nou formată 513/5 prin divizarea parcelei nr.513/1 din evidențele cadastrului agricol și limitele parcelelor cadastrale conform planșelor cadastrale scara 1:2880 ale comunei cadastrale Suceava

Vizat OCPI Suceava
Director
ing. Vasile MOCANU



Legenda:

————— Limita suprafeței de 10ha teren identică cu parcela nou formată 513/5 prin divizarea parcelei nr.513/1 din evidențele cadastrului agricol

————— Limite parcele cadastrale vechi conform planurilor austrougare scara 1:2880 ale comunei cadastrale Suceava

Nota: terenul în suprafață de 10ha se identifică în cartea funciară cu parte din parcelele 1300/2, 1299/1, 1253/1, 1626 și 1627, din CF 2663 Suceava, proprietar tabular COMUNA ORAȘULUI SUCEAVA

Intocmit: ref. Adrian Tiberiu APOSTOAIIE

Vizat Primăria municipiului Suceava

Primar,
Ion Lungu

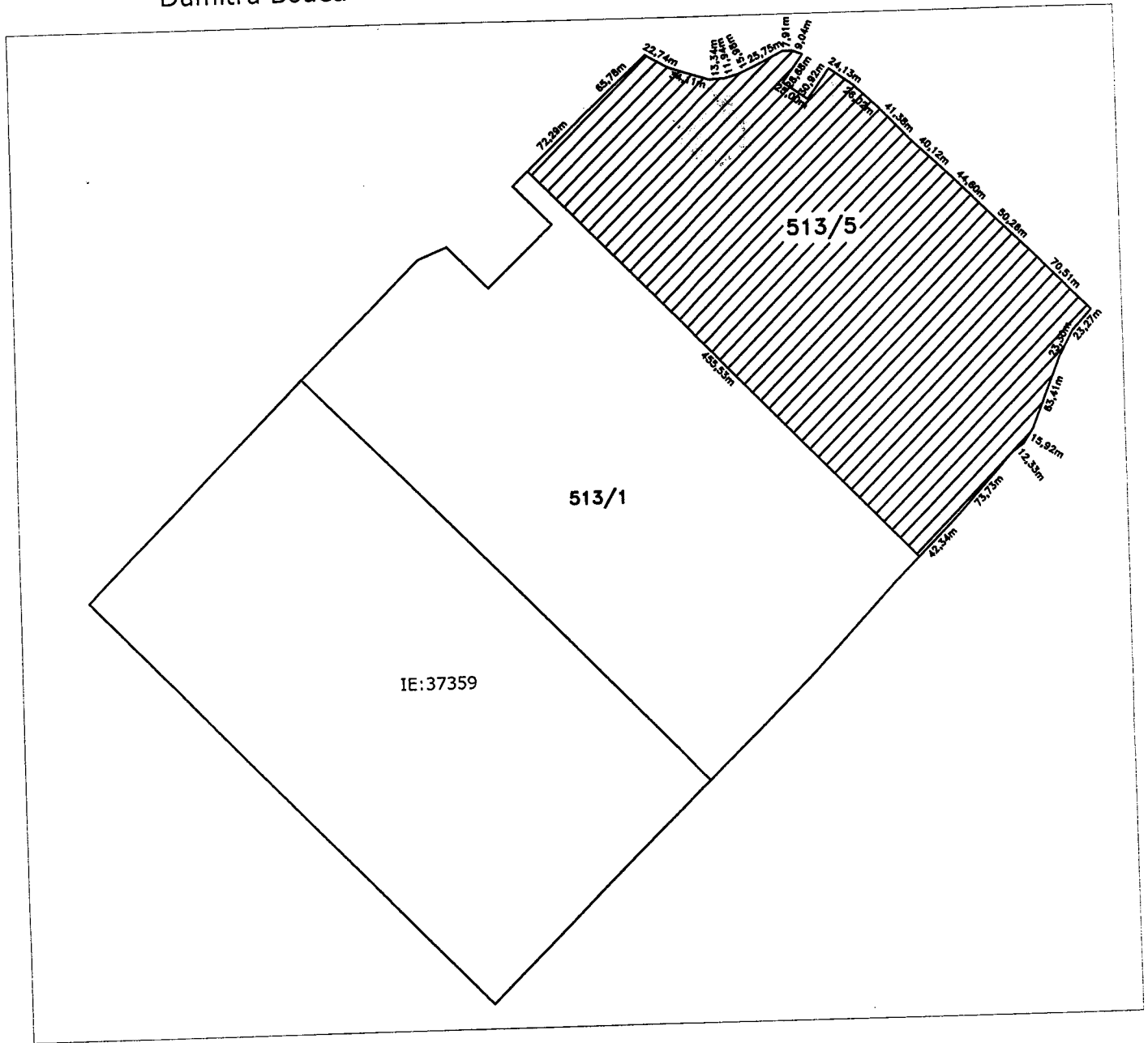
Vizat OCPI Suceava

Director,
ing. Vasile MOCANU



Vizat S.C.D.A. Suceava

Director,
Dumitru Bodea



OFICIUL DE CADASTRU ȘI PUBLICITATE IMOBILIARĂ SUCEAVA				Plan cadastral pentru încheierea Protocolului de predare - primire între ADS și Comisia locală Suceava a suprafeței de 10,00 ha teren		Nr. planului: 1
Acțiunea	Data	Numele	Semnătura	Scara 1:5.000	Plan cadastral cu dispunerea terenurilor pentru comisia locală Suceava UTA : Suceava Județul : Suceava Nomenclatura hărții: L-35-17-A-b-2-IV	
Măsurat						
Redactat	iunie 2013	ref. Apostoae Adrian		Sistem de coordonate Stereo 70	Nr. exemplare: Nr. înregistrare:	
Verificat	iunie 2013	ing. Vasile MOCANU				
Aprobat	iunie 2013	ing. Vasile MOCANU				

EXTRAS DE CARTE FUNCIARA pentru INFORMARE

Oficiul de Cadastru și Publicitate Imobiliară SUCEAVA
Biroul de Cadastru și Publicitate Imobiliară Suceava

Nr.cerere	23496
Ziua	12
Luna	07
Anul	2013

A. Partea I. (Foaie de avere)

CARTE FUNCIARA NR. 41929
Comuna/Oras/Municipiu: Suceava
Nr. CF vechi: Nr. 2663 Suceava
(provenita din conversia de pe hartie a CF Nr. 2663 Suceava)

TEREN

Adresa: -

Nr crt	Nr.cadastral Nr.topografic	Suprafata* (mp)	Observatii / Referinte
A1	Top: 1300/ 2.	Din acte: -; Masurata: -	

B. Partea II. (Foaie de proprietate)

CARTE FUNCIARA NR. 41929
Comuna/Oras/Municipiu: Suceava

Inscrieri privitoare la proprietate		Observatii / Referinte
881 / 30.07.1940		
Act nr. LEGEA, emis de 08031873, NR. 23 SI A LEGII DIN 11 DECEMBRIE 1906		
B1	Intabulare, drept de PROPRIETATE, dobandit prin Lege, cota actuala 1 / 1	A1
1	COMUNA ORASULUI SUCEAVA	(provenita din conversia CF 2663 Suceava)

C. Partea III. (Foaie de sarcini)

CARTE FUNCIARA NR. 41929
Comuna/Oras/Municipiu: Suceava

Inscrieri privitoare la sarcini	Observatii / Referinte
NU SUNT	

Anexa Nr. 1 la Partea I

CARTE FUNCIARA NR. 41929
Comuna/Oras/Municipiu: Suceava
(provenita din conversia de pe hartie a CF Nr. 2663 Suceava)

TEREN

Adresa: -

Nr. cadastral	Suprafata masurata (mp) *	Observatii / Referinte
Top: 1300/ 2.	-	-

* Suprafata este determinata in planul de proiectie Stereo 70.

Geometria imobilului nu este disponibila
in planul cadastral de carte funciara
din sistemul informatic.

Date referitoare la teren

Nr. crt.	Categoria de folosinta	Intra vilan	Suprafata (mp)	Nr. tarla	Nr. parcela	Nr. Topografic	Observatii / Referinte
1	arabil	-	Din acte:-; Masurata:-	-	-	1300/2	-

Certific că prezentul extras corespunde intrutotul cu pozitiile in vigoare din cartea funciara originală, păstrată de acest birou.

Prezentul extras de carte funciara NU este valabil la autentificarea actelor juridice de notarul public, iar informatiile prezentate sunt susceptibile de orice modificare, în conditiile legii.

S-a achitat tariful de 0 RON, pentru serviciul de publicitate imobiliara cu codul nr. 251M,

Data soluționării,
15/07/2013

Data eliberării,
/ /

Asistent-registrator,
GEORGETA DAVIDESCU

(semnătura)



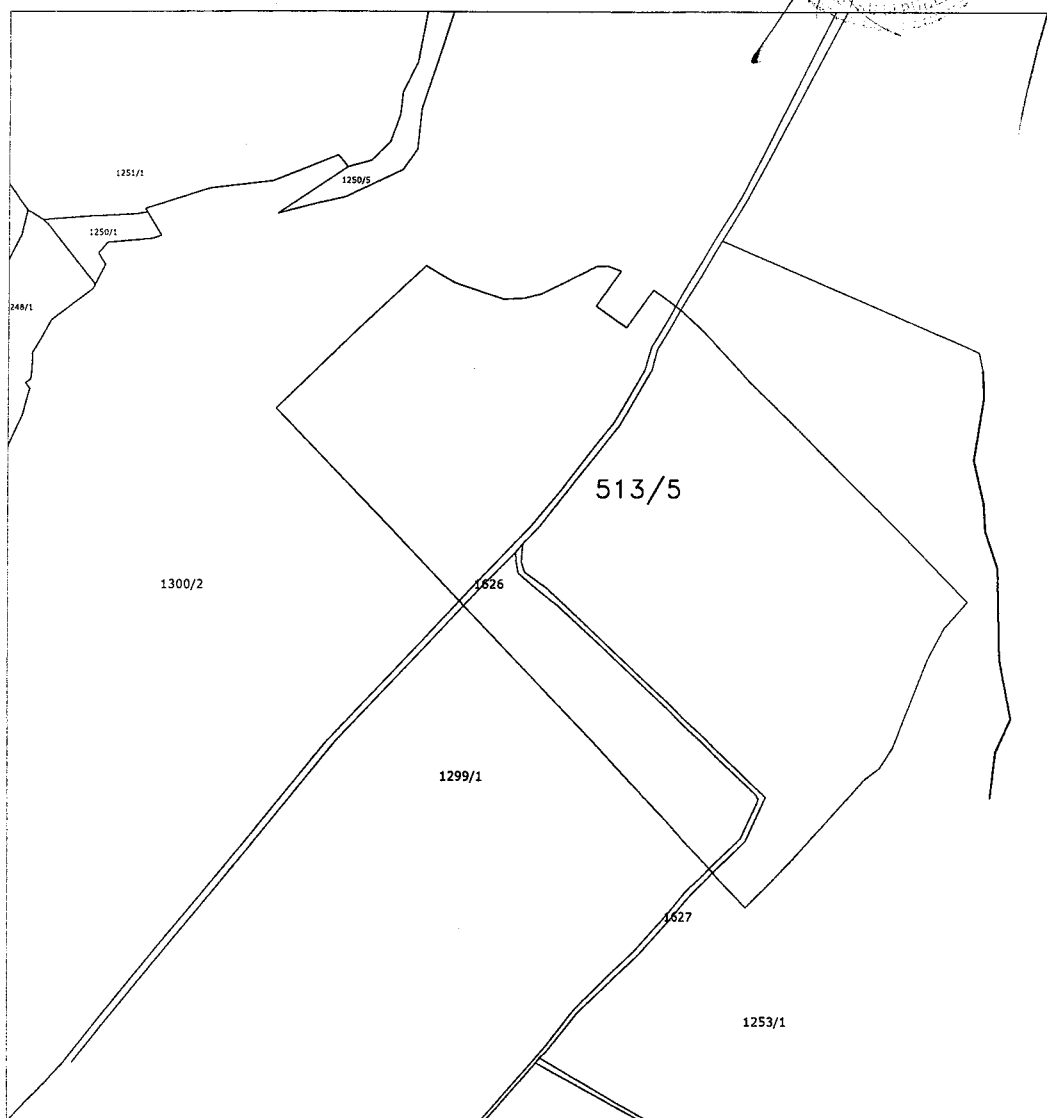
Referent,

(parafa și semnătura)

Plan de situație
Scara 1:5000

privind suprapunerea dintre amplasamentul suprafeței de 10 ha teren identic cu parcela nou formată 513/5 (numerotarea din evidențele din cadastrul agricol) și limitele parcelelor cadastrale conform planșelor cadastrale scara 1:2880 ale comunei cadastrale Suceava

Vizat OCPI Suceava
Director,
Ing. Vasile MOCANU




Legenda:

_____ Limita suprafeței de 10ha teren identică cu parcela nou formată 513/5(numerotare conform evidențelor din cadastrul agricol)

_____ Limite parcele cadastrale vechi conform planurilor austroungare scara 1:2880 ale comunei cadastrale Suceava

Nota: terenul în suprafață de 10ha se identifică în cartea funciară cu parte din parcelele 1300/2, 1299/1, 1253/1, 1626 și 1627, din CF 2663 Suceava, proprietar tabular COMUNA ORAȘULUI SUCEAVA

Intocmit: ref. Adrian Tiberiu APOSTOAIIE



EXTRAS DE CARTE FUNCIARA pentru INFORMARE

Oficiul de Cadastru și Publicitate Imobiliară SUCEAVA
Biroul de Cadastru și Publicitate Imobiliară Suceava

Nr.cerere	20903
Ziua	21
Luna	06
Anul	2013

A. Partea I. (Foaie de avere)

CARTE FUNCIARA NR. 41851
Comuna/Oras/Municipiu: Suceava
Nr. CF vechi: Nr. 2663- SUCEAVA
(provenita din conversia de pe hartie a CF Nr. 2663- SUCEAVA)

TEREN

Adresa: -

Nr crt	Nr.cadastral Nr.topografic	Suprafata* (mp)	Observatii / Referinte
A1	Cad: .1626 Top: -	Din acte: -; Masurata: -	

B. Partea II. (Foaie de proprietate)

CARTE FUNCIARA NR. 41851
Comuna/Oras/Municipiu: Suceava

Inscrieri privitoare la proprietate		Observatii / Referinte
881 / 30.07.1940		
Act , nr. LEGEA din 08.03.1873, nr. 23 si a legii din 11 decembrie 1906, nr. 246(proces verbal 466		
B1	Intabulare, drept de PROPRIETATE, dobandit prin Lege, cota actuala 1 / 1	A1
1	COMUNA ORASULUI SUCEAVA	(provenita din conversia CF 2663-SUCEAVA)

C. Partea III. (Foaie de sarcini)

CARTE FUNCIARA NR. 41851
Comuna/Oras/Municipiu: Suceava

Inscrieri privitoare la sarcini	Observatii / Referinte
NU SUNT	

Anexa Nr. 1 la Partea I

CARTE FUNCIARA NR. 41851
Comuna/Oras/Municipiu: Suceava
(provenita din conversia de pe hartie a CF Nr. 2663- SUCEAVA)

TEREN

Adresa: -

Nr. cadastral	Suprafata masurata (mp) *	Observatii / Referinte
CAD: .1626 Top: -	-	-

* Suprafata este determinata in planul de proiectie Stereo 70.

Geometria imobilului nu este disponibila
in planul cadastral de carte funciara
din sistemul informatic.

Date referitoare la teren

Nr. crt	Categoria de folosinta	Intra vilan	Suprafata (mp)	Nr. tarla	Nr. parcela	Nr. Topografic	Observatii / Referinte
1	drum	-	Din acte:-; Masurata:-	-	-	-	-

Certific că prezentul extras corespunde intrutotul cu pozitiile in vigoare din cartea funciara originală, păstrată de acest birou.


Prezentul extras de carte funciara NU este valabil la autentificarea actelor juridice de notarul public, iar informatiile prezentate sunt susceptibile de orice modificare, în conditiile legii.


S-a achitat tariful de 100 RON, chitanta nr. SC19081/21-06-2013, pentru serviciul de publicitate imobiliara cu codul nr. 272,

Data soluționării,
21/06/2013


Data eliberării,
/ /


**Asistent-registrator,
MARINELA-CARMEN IVASCU**


(semnătura)



Referent,


MIHAELA
CATALINA DLAIE
(parafa și semnătura)



EXTRAS DE CARTE FUNCIARA pentru INFORMARE

Oficiul de Cadastru și Publicitate Imobiliară SUCEAVA
Biroul de Cadastru și Publicitate Imobiliară Suceava

Nr.cerere	20900
Ziua	21
Luna	06
Anul	2013

A. Partea I. (Foaie de avere)

CARTE FUNCIARA NR. 41852
Comuna/Oras/Municipiu: Suceava
Nr. CF vechi: Nr. 2663- SUCEAVA
(provenita din conversia de pe hartie a CF Nr. 2663- SUCEAVA)

TEREN

Adresa: -

Nr crt	Nr.cadastral Nr.topografic	Suprafata* (mp)	Observatii / Referinte
A1	Cad: .1627 Top: -	Din acte: -; Masurata: -	

B. Partea II. (Foaie de proprietate)

CARTE FUNCIARA NR. 41852
Comuna/Oras/Municipiu: Suceava

Inscrieri privitoare la proprietate		Observatii / Referinte
881 / 30.07.1940		
Act , Act , nr. LEGEA din 08.03.1873, nr. 23 si a legii din 11 decembrie 1906, nr. 246(proces verbal 466		
B1	Intabulare, drept de PROPRIETATE, dobandit prin Conventie, cota actuala 1 / 1	A1
1	COMUNA ORASULUI SUCEAVA	(provenita din conversia CF 2663- SUCEAVA)

C. Partea III. (Foaie de sarcini)

CARTE FUNCIARA NR. 41852
Comuna/Oras/Municipiu: Suceava

Inscrieri privitoare la sarcini	Observatii / Referinte
NU SUNT	

Anexa Nr. 1 la Partea I

CARTE FUNCIARA NR. 41852
Comuna/Oras/Municipiu: Suceava
(provenita din conversia de pe hartie a CF Nr. 2663- SUCEAVA)

TEREN

Adresa: -

Nr. cadastral	Suprafata masurata (mp) *	Observatii / Referinte
CAD: .1627 Top: -	-	-

* Suprafata este determinata in planul de proiectie Stereo 70.

Geometria imobilului nu este disponibila
in planul cadastral de carte funciara
din sistemul informatic.

Date referitoare la teren

Nr. crt	Categoria de folosinta	Intra vilan	Suprafata (mp)	Nr. tarla	Nr. parcela	Nr. Topografic	Observatii / Referinte
1	drum	-	Din acte:-; Masurata:-	-	-	-	-

Certific că prezentul extras corespunde intrutotul cu pozitiile in vigoare din cartea funciara originală, păstrată de acest birou.

Prezentul extras de carte funciară NU este valabil la autentificarea actelor juridice de notarul public, iar informatiile prezentate sunt susceptibile de orice modificare, în conditiile legii.

S-a achitat tariful de 100 RON, chitanta nr. SC19081/21-06-2013, pentru serviciul de publicitate imobiliară cu codul nr. 272,

Data soluționării,
21/06/2013

Data eliberării,
/ /

**Asistent-registrator,
MARINELA-CARMEN IVASCU**

(semnătura)

Referent

MIHALAȘTE
GĂTĂLIN MILOAIE
(parafa și semnătura)

EXTRAS DE CARTE FUNCIIARA pentru INFORMARE

Nr.cerere	20901
Ziua	21
Luna	06
Anul	2013

Oficiul de Cadastru și Publicitate Imobiliară SUCEAVA
 Biroul de Cadastru și Publicitate Imobiliară Suceava

A. Partea I. (Foaie de avere)

CARTE FUNCIIARA NR. 41853
 Comuna/Oras/Municipiu: Suceava
 Nr. CF vechi: Nr. 2663
 (provenita din conversia de pe hartie a CF Nr. 2663)

TEREN

Adresa: -

Nr crt	Nr.cadastral Nr.topografic	Suprafata* (mp)	Observatii / Referinte
A1	Top: 1253/ 1	Din acte: -; Masurata: -	

B. Partea II. (Foaie de proprietate)

CARTE FUNCIIARA NR. 41853
 Comuna/Oras/Municipiu: Suceava

Inscrieri privitoare la proprietate		Observatii / Referinte
881 / 30.07.1940		
Act , LEGEA din 08.03.1873, nr. 23 si a legii din 11 decembrie 1906, nr. 246(proces verbal 466)		
B1	Intabulare, drept de PROPRIETATE, dobandit prin Lege, cota actuala 1 / 1	A1
1	COMUNA ORASULUI SUCEAVA	(provenita din conversia CF 2663)

C. Partea III. (Foaie de sarcini)

CARTE FUNCIIARA NR. 41853
 Comuna/Oras/Municipiu: Suceava

Inscrieri privitoare la sarcini	Observatii / Referinte
NU SUNT	

Anexa Nr. 1 la Partea I

CARTE FUNCIARA NR. 41853
 Comuna/Oras/Municipiu: Suceava
 (provenita din conversia de pe hartie a CF Nr. 2663)

TEREN

Adresa: -

Nr. cadastral	Suprafata masurata (mp) *	Observatii / Referinte
Top: 1253/ 1	-	-

* Suprafata este determinata in planul de proiectie Stereo 70.

Geometria imobilului nu este disponibila in planul cadastral de carte funciara din sistemul informatic.

Date referitoare la teren

Nr. crt	Categoria de folosinta	Intra vilan	Suprafata (mp)	Nr. tarla	Nr. parcela	Nr. Topografic	Observatii / Referinte
1	arabil	-	Din acte:-; Masurata:-	-	-	1253/1	-

Certific că prezentul extras corespunde intrutotul cu pozitiile in vigoare din cartea funciara originală, păstrată de acest birou.


Prezentul extras de carte funciara NU este valabil la autentificarea actelor juridice de notarul public, iar informatiile prezentate sunt susceptibile de orice modificare, în conditiile legii.

S-a achitat tariful de 100 RON, chitanta nr. SC19081/21-06-2013, pentru serviciul de publicitate imobiliara cu codul nr. 272,

Data soluționării,
21/06/2013

Data eliberării,
/ /

Asistent-registrator,
IONELA VARTOLOMEI


(semnătura)

Referent,


MIHALACHE
CĂTĂLIN NICOLAE
(parafa și semnătura)





ANCP
AGENTIA NATIONALA
 DE CADASTRU SI
 PUBLICITATE IMOBILIARA

EXTRAS DE CARTE FUNCIARA pentru INFORMARE

Oficiul de Cadastru și Publicitate Imobiliară SUCEAVA
 Biroul de Cadastru și Publicitate Imobiliară Suceava

Nr.cerere	20902
Ziua	21
Luna	06
Anul	2013

A. Partea I. (Foaie de avere)

CARTE FUNCIARA NR. 41854
 Comuna/Oras/Municipiu: Suceava
 Nr. CF vechi: Nr. 2663
 (provenita din conversia de pe hartie a CF Nr. 2663)

TEREN

Adresa: -

Nr crt	Nr.cadastral Nr.topografic	Suprafata* (mp)	Observatii / Referinte
A1	Top: 1299/ 1	Din acte: -; Masurata: -	

B. Partea II. (Foaie de proprietate)

CARTE FUNCIARA NR. 41854
 Comuna/Oras/Municipiu: Suceava

Inscrieri privitoare la proprietate		Observatii / Referinte
881 / 30.07.1940		
Act , LEGEA din 08.03.1873, nr. 23 si a legii din 11 decembrie 1906, nr. 246 (proces verbal 466)		
B1	Intabulare, drept de PROPRIETATE, dobandit prin Lege, cota actuala 1 / 1	A1
1	COMUNA ORASULUI SUCEAVA	(provenita din conversia CF 2663)

C. Partea III. (Foaie de sarcini)

CARTE FUNCIARA NR. 41854
 Comuna/Oras/Municipiu: Suceava

Inscrieri privitoare la sarcini	Observatii / Referinte
NU SUNT	

Anexa Nr. 1 la Partea I

CARTE FUNCIARA NR. 41854
 Comuna/Oras/Municipiu: Suceava
 (provenita din conversia de pe hartie a CF Nr. 2663)

TEREN

Adresa: -

Nr. cadastral	Suprafata masurata (mp) *	Observatii / Referinte
Top: 1299/ 1	-	-

* Suprafata este determinata in planul de proiectie Stereo 70.

Geometria imobilului nu este disponibila in planul cadastral de carte funciara din sistemul informatic.

Date referitoare la teren

Nr. crt	Categoria de folosinta	Intra vilan	Suprafata (mp)	Nr. tarla	Nr. parcela	Nr. Topografic	Observatii / Referinte
1	arabil	-	Din acte:-; Masurata:-	-	-	1299/1	-

Certific că prezentul extras corespunde intrutotul cu pozitiile in vigoare din cartea funciara originală, păstrată de acest birou.


Prezentul extras de carte funciară NU este valabil la autentificarea actelor juridice de notarul public, iar informatiile prezentate sunt susceptibile de orice modificare, în conditiile legii.

S-a achitat tariful de 100 RON, chitanta nr. SC19081/21-06-2013, pentru serviciul de publicitate imobiliara cu codul nr. 272,


Data soluționării,
21/06/2013

Data eliberării,
/ /

Asistent-registrator,
IONELA VARTOLOMEI


(semnătura)

Referent,


MIHAELA
CĂTĂLIN
(parafa și semnătura)

