



MUNICIPIUL SUCEAVA

B-dul 1 Mai nr. 5A, cod: 720224

www.primariasv.ro, primsv@primariasv.ro

Tel: 0230-212696, Fax: 0230-520593

CONSILIUL LOCAL AL MUNICIPIULUI SUCEAVA

PROIECT

HOTĂRARE

privind concesionarea fără licitație publică a unei parcele de teren proprietate privată a municipiului Suceava, situată în Suceava, str. Ștefan cel Mare nr.43, în vederea extinderii a două spații de locuit cu câte un balcon

Consiliul Local al Municipiului Suceava;

Având în vedere expunerea de motive a Primarului Municipiului Suceava, înregistrată sub nr. 11949 din 28.04.2014, raportul serviciului Patrimoniu înregistrat la nr. 11950 din 28.04.2014, raportul comisiei economico – financiară, juridică, disciplinară și al comisiei de amenajare a teritoriului și urbanism;

În baza prevederilor art. 13 și art. 15 ale cap.II din Legea nr. 50/1991 republicată, modificată și completată privind autorizarea executării lucrărilor de construcții și unele măsuri pentru realizarea locuințelor,


În temeiul prevederilor art. 36 al. (2) lit. c și al. (5) lit. b, art. 45 al. (3), art. 47 și art. 49 din Legea nr. 215/2001 a administrației publice locale, republicată;

HOTĂRĂȘTE:

Art. 1. Se aprobă concesionarea fără licitație publică a două parcele de teren (**solicitant Rusu Alin Constantin**) în suprafață de 17 mp (p.c. 44048) situată în Suceava, strada Ștefan cel Mare nr.43, în vederea extinderii apartamentului nr. 3 din bl.E3, sc. C și a apartamentului nr. 5 din blocul E3, sc.B, cu două balcoane ce vor fi construite sub balcoanele existente la etajele superioare.


Art. 2. Parcela de teren menționată mai sus se concesionează pe o perioadă de 49 de ani.

Art. 3. Prevederile prezentei hotărâri vor fi duse la îndeplinire de Primarul municipiului Suceava prin aparatul de specialitate.



AVIZAT PT. LEGALITATE
SECRETAR MUNICIPIU
jr. IOAN CIUTAC

Viză
Control Financiar
Preventiv Propriu
Elisabeta Văideanu





MUNICIPIUL SUCEAVA

B-dul 1 Mai nr. 5A, cod: 720224

www.primariasv.ro, primsv@primariasv.ro

Tel: 0230-212696, Fax: 0230-520593

PRIMĂRIA MUNICIPIULUI SUCEAVA

Nr. 11949 din 28.04.2014

EXPUNERE DE MOTIVE

Conform prevederilor al. 1 și 3 ale art. 13 din Legea nr. 50/1991 privind autorizarea executării lucrărilor de construcții republicată: „(1) Terenurile aparținând domeniului privat al statului sau al unităților administrativ teritoriale, destinate construirii, pot fi vândute, concesionate ori închiriate prin licitație publică, potrivit legii, în condițiile respectării prevederilor documentațiilor de urbanism și de amenajare a teritoriului aprobate potrivit legii, în vederea realizării de către titular a construcției.

(3) Concesionarea se face pe bază de oferte prezentate de către solicitanți, cu respectarea prevederilor legale, urmărindu-se valorificarea superioară a potențialului terenului”

Conform aceluiași act normativ prin excepție de la prevederile art. 13 al. 1, terenurile destinate construirii se pot concesiona fără licitație publică, cu plata taxei de redevență stabilită potrivit legii și în situația în care se realizează extinderea construcțiilor pe terenuri alăturate, la cererea proprietarului sau cu acordul acestuia.

Având în vedere cererea adresată Consiliului Local al municipiului Suceava în vederea extinderii a două spații de locuit, s-a emis certificatul de urbanism nr. **70 din 14.02.2014 (solicitant Rusu Alin Constantin)** în care sunt precizate cerințele urbanistice în care se pot realiza aceste construcții.

În aceste condiții propunem concesionarea fără licitație publică a unei parcele de teren în suprafață de 17 mp (p.c. 43586) situată în Suceava, strada Ștefan cel Mare nr.43, în vederea extinderii apartamentului nr. 3 din bl.E3, sc. C și a apartamentului nr. 5 din blocul E3, sc.B, cu două balcoane ce vor fi construite sub balcoanele existente la etajele superioare.

Față de cele precizate mai sus, propun Consiliului Local al Municipiului Suceava aprobarea proiectului de hotărâre în forma redactată și prezentată alăturat.





MUNICIPIUL SUCEAVA

B-dul 1 Mai nr. 5A, cod: 720224

www.primariasv.ro, primsv@primariasv.ro

Tel: 0230-212696, Fax: 0230-520593


DIRECȚIA PATRIMONIU
Serviciul Patrimoniu

Nr. 11980 din 28.04.2014

APROB

PRIMAR

ION IUNGU



RAPORT

al serviciului de specialitate

În vederea soluționării cererii adresate Consiliului Local al municipiului Suceava pentru extinderea a două spații de locuit, s-a emis certificatul de urbanism nr. **70 din 14.02.2014** (solicitant **Rusu Alin Constantin**) în care sunt precizate cerințele urbanistice în care se pot realiza aceste construcții.

Conform prevederilor art. 15 lit. a) din Legea nr. 50/1991 privind autorizarea executării lucrărilor de construcții republicată: „Terenurile destinate construirii se pot concesiona fără licitație publică, cu plata taxei de redevență stabilită potrivit legii, ori pot fi date în folosință pe termen limitat după caz, în următoarele situații:


(e) pentru extinderea construcțiilor pe terenuri alăturate, la cererea proprietarului sau cu acordul acestuia”

În aceste condiții propunem concesionarea fără licitație publică a unei parcele de teren în suprafață de 17 mp (p.c. 43586) situată în Suceava, strada Ștefan cel Mare nr.43, în vederea extinderii apartamentului nr. 3 din bl.E3, sc. C și a apartamentului nr. 5 din blocul E3, sc.B, cu două balcoane ce vor fi construite sub balcoanele existente la etajele superioare.


Față de cele precizate mai sus, considerăm legală și oportună concesionarea fără licitație publică a parcelei de teren prezentate.

DIRECTOR EXECUTIV
MIHAIL J. TARBU

ȘEF SERVICIU
Camelia Damian

Dir. Patrimoniu


Ima P
 /
 Camelia



C E R E R E

Subsemnatul Rusu Alin Constantin, domiciliat în Com. SCHEIA, Str. PETRU I MȘA NR 45, Județul Suceava, prin prezenta solicit concesionarea parcelei de teren nr. 44048 în suprafață de 17 mp² în vederea construirii unui balcon în proiecția balcoanelor de la ~~proiecția~~ etajele superioare.

16.04.2014




1914 din 21/01/2014

CERTIFICAT DE URBANISM

Nr. 70 din 14 Februarie 2014.

În scopul: **concesionare fara licitatie publica a suprafetei de 17 mp teren pentru extinderea ap. nr. 3 din bl. E3, sc. C si a ap. 5 din bl. E3, sc.B, cu doua balcoane ce vor fi construite sub balcoanele existente la etajele superioare si obtinere autorizatie de construire.**

Ca urmare a cererii adresate de RUSU ALIN CONSTATIN
cu domiciliul /sediul în județul SUCEAVA municipiul /orașul/comuna SCHEIA
satul _____ sectorul _____ cod poștal _____
la Petru I Musat nr. 75 bl. _____ sc. _____ et. _____ ap. _____
telefon/fax _____ e-mail _____
înregistrată la nr. 1914 din 21/01/2014

pentru imobilul - teren și/sau construcții - situat în județul _____ SUCEAVA
municipiul/orașul/comuna SUCEAVA satul _____ sectorul _____ cod poștal _____
strada Stefan Cel Mare nr. 43 bl. E3 sc B si C
et. P ap. 3 si 5 sau identificat prin CF _____
TOP: p. cad. Provizorie 72.130/17

în temeiul reglementărilor documentației de urbanism nr. _____ / _____
faza PUZ aprobată prin Hotărârea Consiliului Județean/Local _____ SUCEAVA
nr. 94 / 29.04.2009
în conformitate cu prevederile Legii nr. 50/1991, privind autorizarea executării lucrărilor de construcții,
blicată, cu modificările și completările ulterioare,

SE CERTIFICĂ:

1. REGIMUL JURIDIC

Terenul, în suprafața de 17 mp, situat pe str. Stefan cel Mare, adiacent apartamentelor nr. 3 de la scara C și nr. 5 de la scara B, bl. E3, este proprietatea municipiului Suceava - domeniul privat. Apartamentul 3 este proprietatea lui Popescu Elena, iar pentru acesta există un act denumit promisiune bilaterală de vânzare către soții Rusu Alin Constantin și Rusu Elena, cu încheiere de autentificare nr. 120/13.01.2014, încheiat la B.I.N. Lostun Ion. Apartamentul nr. 5 este proprietatea sotelor Rusu Alin Constantin și Rusu Elena, conform c.v.c. cu încheiere de autentificare nr. 4238/03.09.2012.

2. REGIMUL ECONOMIC

Folosința actuală a imobilului conform plan de amplasament și delimitare a imobilului: parcela de teren virană
Destinația stabilită prin P.U.Z. aprobat conform H.C.L. nr. 94/26.04.2009 (UTR 20 - conform P.U.G.): zona mixtă de locuințe colective și funcțiuni compatibile cu funcțiunea de locuire

cumparare pentru apartamentul 3, pentru care in acest moment nu exista decat un act de vanzare" catre sotii Rusu Alin Constantin si Rusu Elena. Lucrarile de extindere se pot realiza numai daca se aproba in Consiliul Local al municipiului Suceava concesionarea fara licitatie publica a suprafetei de 17 mp teren pentru ambele balcoane. Este necesar ca aceasta suprafata de teren sa fie inregistrata in cartea funciara anterior concesionarii, conform articolului 22 alineatul (2) si art. I pct. 23 din Ordonanta de urgenta nr. 214 din 04.12.2008 pentru modificarea si completarea Legii nr. 50/1991 privind autorizarea executarii lucrarilor de constructii. Cheltuielile necesare pentru intocmirea planului de situatie cadastral vizat de OCPI Suceava si a intabularii in cartea funciara a suprafetei de 17 mp teren pentru doua balcoane in extinderea apartamentelor 3 de la scara C si 5 de la scara B, bl. E3, vor fi suportate de catre solicitant, fara a avea pretentii ulterioare privind restituirea sumei de bani investita pentru intocmirea documentatiei, in cazul in care concesionarea nu va fi aprobata in Consiliul Local al municipiului Suceava. Conform art. 36 alin. (1) din Legea 50/1991 privind autorizarea executarii lucrarilor de constructii, republicata: "Persoanele fizice si juridice, care beneficiaza de teren in conditiile prezentei legi, sunt obligate sa solicite emiterea autorizatiei de construire si sa inceapa constructia in termen de cel mult un an de la data obtinerii actului de concesionare a terenului." Documentatia tehnica necesara obtinerii autorizatiei de construire pentru doua balcoane in suprafata totala de 17 mp, executate in extinderea apartamentelor nr. 3 de la scara C si nr. 5 de la scara B, bl. E3, va fi intocmita in conformitate cu prevederile legislatiei in vigoare privind autorizarea executarii lucrarilor de constructii Sistemul constructiv va fi din materiale moderne, iar ca aspect se va inscrie in arhitectura de ansamblu a blocului de locuinte. Nu se vor optura gurile de aerisire existente in elevatia blocului de locuinte. In documentatia tehnica se vor respecta indicatiile expertizei tehnice sau avizul proiectantului initial. Se vor respecta prevederile Legii nr. 10/1995 privind calitatea in constructii.

Prezentul certificat de urbanism poate fi utilizat in scopul declarat pentru:
concesionare fara licitatie publica a suprafetei de 17 mp teren pentru extinderea ap. nr. 3 din bl. E3, sc. C si a ap. 5 din bl. E3, sc.B, cu doua balcoane ce vor fi construite sub balcoanele existente la etajele superioare si obtinere autorizatie de construire.

**Certificatul de urbanism nu tine loc de autorizatie de construire/desfiintare
si nu confera dreptul de a executa lucrari de constructii.**

4. OBLIGATIILE ALE TITULARULUI CERTIFICATULUI DE URBANISM:

In scopul elaborarii documentatiei pentru autorizarea executarii lucrarilor de constructii - de construire/de desfiintare - solicitantul se va adresa autoritatii competente pentru protectia mediului : Agentia pentru Protectia Mediului, Str. Bistritei nr. 1A, Suceava, Jud. Suceava, cod 720264

In aplicarea Directivei Consiliului 85/337/CEE (Directiva EIA) privind evaluarea efectelor anumitor proiecte publice si private asupra mediului, modificata prin Directiva Consiliului 97/11/CE si prin Directiva Consiliului si Parlamentului European 2003/35/CE privind participarea publicului la elaborarea anumitor planuri si programe in legatura cu mediul si modificarea, cu privire la participarea publicului si accesul la justitie, a Directivei 85/337/CEE si a Directivei 96/61/CE. prin certificatul de urbanism comunica solicitantului obligatia de a contacta autoritatea teritoriala de mediu pentru ca aceasta sa analizeze si sa decida, dupa caz, incadrarea / neincadrarea proiectului investitiei publice / private in lista proiectelor supuse evaluarii impactului asupra mediului.

In aplicarea prevederilor Directivei Consiliului 85/337/CEE, procedura de emitere a acordului de mediu se desfășoară după emiterea certificatului de urbanism, anterior depunerii documentației pentru autorizarea executării lucrărilor de construcții autoritatea administrației publice competente.

In vederea satisfacerii cerințelor cu privire la procedura de emitere a acordului de mediu autoritatea competentă pentru protecția mediului stabilește mecanismul asigurării consultării publice, centralizării opțiunilor publicului și formulării unui punct de vedere oficial cu privire la realizarea investiției în acord cu rezultatele consultării publice.

In aceste conditii:

Dupa primirea prezentului certificat de urbanism, titularul are obligatia de a se prezenta la autoritatea competenta pentru protectia mediului in vederea evaluarii initiale a investitiei si stabilirii demararii procedurii de evaluare a impactului asupra mediului si/sau a procedurii de evaluare adecvata.

In urma evaluarii initiale a notificarii privind intentia de realizare a proiectului se va emite actul administrativ al autoritatii competente pentru protectia mediului.

In situatia in care autoritatea competenta pentru protectia mediului stabileste necesitatea evaluarii efectelor investitiei asupra mediului si/sau a evaluarii adecvate, solicitantul are obligatia de a notifica acest fapt autoritatii administratiei publice competente cu privire la mentinerea cererii pentru autorizarea executarii lucrarilor de constructii.

In situatia in care, dupa emiterea certificatului de urbanism ori pe parcursul derularii procedurii de evaluare a impactului asupra mediului, solicitantul renunta la intentia de realizare a investitiei, acesta are obligatia de a notifica acest fapt autoritatii administratiei publice competente.

actualizat la zi, și extrasul de carte funciară de informare actualizat la zi, în cazul în care legea nu dispune altfel (copie legalizată);

c) documentația tehnică – D.T., după caz (2 exemplare originale):

D.T.A.C.

D.T.O.E.

D.T.A.D.

d) avizele și acordurile stabilite prin certificatul de urbanism:

d.1) avize și acorduri privind utilitățile urbane și infrastructura (copie):

Alte avize/acorduri

alimentare cu apă

gaze naturale

canalizare

telefonizare

alimentare cu energie electrică

salubritate

alimentare cu energie termică

transport urban

d.2) avize și acorduri privind:

securitatea la incendiu

protecția civilă

sănătatea populației

d.3) avizele/acordurile specifice ale administrației publice centrale și/sau ale serviciilor descentralizate ale acestora:

- Hotarirea Consiliului Local al municipiului pentru aprobarea concesiunii fara licitatie publica a suprafetei de 17 mp teren pentru extinderea apart. nr. 3 si nr. 5 cu doua balcoane.
- Directia judeteana pentru cultura Suceava
- Inspectoratul de stat in constructii

d.4) studii de specialitate:

- aviz proiectant initial sau expertiza tehnica
- dovada de inregistrare a proiectului la OAR
- decizia comitetului executiv al asociatiei de proprietari
- contract de concesiune si extras CF cu inscrierea concesiunii in cartea funciara
- extrase de carte funciara de informare actualizate la zi pentru apart. nr. 3 si nr. 5
- plan cadastral vizat de OCPI pentru suprafata de 17 mp teren proprietatea municipiului

e) punctul de vedere/actul administrativ al autorității competente pentru protecția mediului (copie);

Documente de plată ale următoarelor taxe (copie):

Prezentul certificat de urbanism are valabilitate de 12 luni de la data emiterii.

PRIMAR,
Ion Lungu

VICEPRIMAR,
Ovidiu Doroftei

SECRETAR,
Ioan Ciutac

L.S

ARHITECT SEF,
DIRECTOR EXECUTIV,
Cerasela-Manuela Cretu

Achitat taxa de: _____ lei, conform Chitanței seria. _____
din _____

nr. _____

Prezentul certificat de urbanism a fost transmis solicitantului direct/prin poștă la data de _____

SEF SERVICIU
Xenia Bodor

INTOCMIT,
Ileana Hostiuc

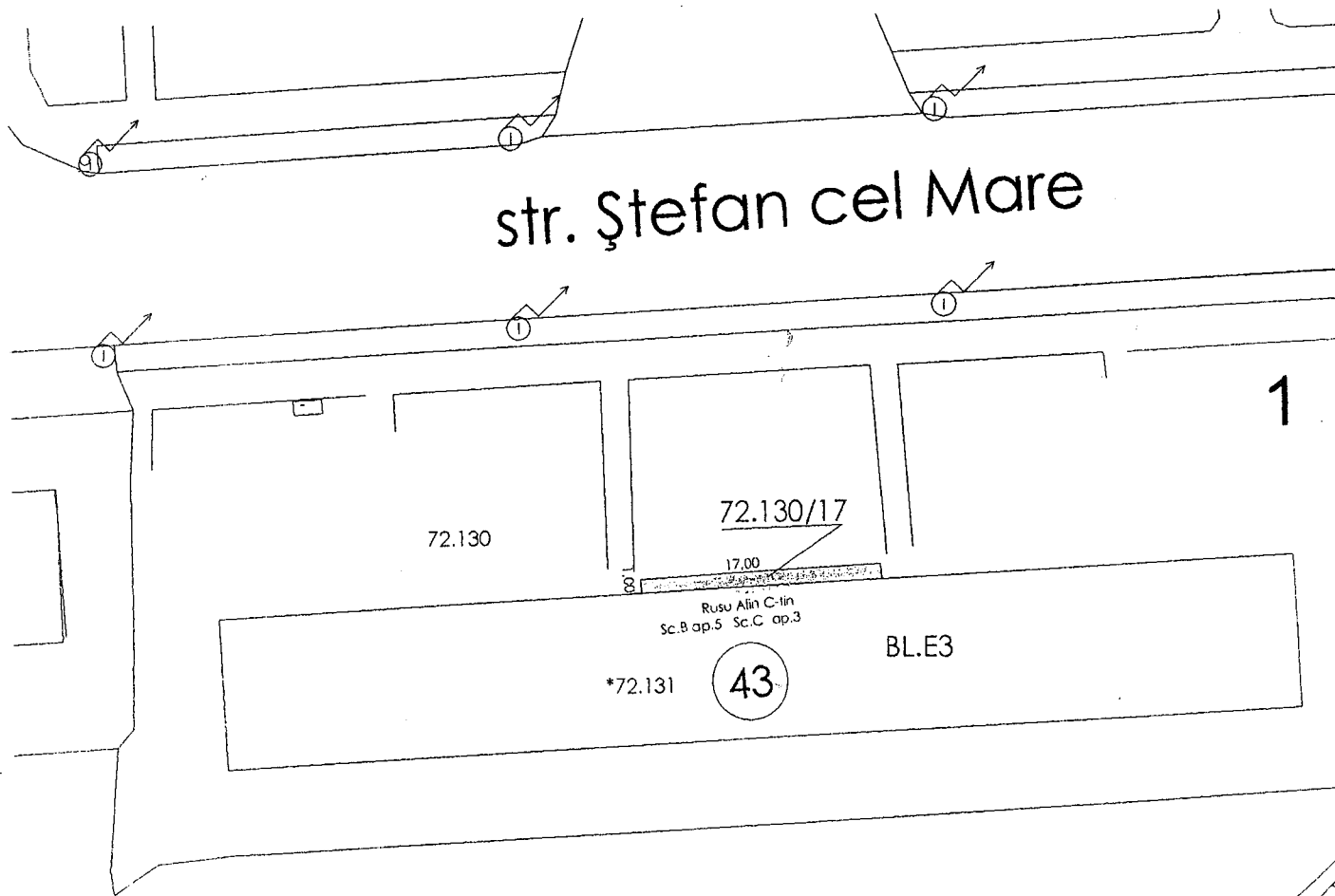


PLAN DE SITUAȚIE
SCARA 1 : 500

Adresa amplasament: str. Ștefan cel Mare nr.43 Bl.E3 sc.B ap.5 și sc.C ap.3 sector 72

Situația juridică a terenului:

Terenul în suprafață de 17,00 mp, identic cu parcela cadastrală provizorie nr. 72.130/17, este proprietatea **municipiului Suceava - domeniul privat.**



Notă : Plan de situație solicitat de Rusu Alin C-tin prin cererea nr.1349/16.01.2014 în vederea obținerii CU și supunerii spre aprobare Consiliului Local (concesionare teren - construire balcon în proiecția celor existente la etajele superioare)..

Întocmit: Ș. Vlădău

Data : 17.01.2014

Șef serviciu: I. Floriștean

RUSU
ALIN
C-TIN

ANCPPI Biroul de Cadastru și Publicitate Imobiliară
Biroul de Cadastru și Publicitate Imobiliară

Dosarul nr. 14164/04-04-2014

INCHEIERE Nr. 14164

REGISTRATOR Savu Aurora

ASISTENT REGISTRATOR Vartolomei Ionela

Asupra cererii introduse de SC PETNI SERV SRL privind Prima înregistrare a imobilelor/unitatilor individuale (u.i.), si în baza documentelor atasate:

- act administrativ nr. hotarare nr. 3/26-01-2006, anexa la HCL nr. 3 din 26.01.2006, hotarare nr. 45 din 27.02.2014, anexa nr. 1 la hotarare nr. 45 din 27.02.2014;

Vazand referatul inspectorului de cadastru si/sau referatul asistentului-registrator, fiind indeplinite conditiile prevazute la art. 29 din Legea cadastrului si a publicitatii imobiliare nr. 7/1996, republicata, cu modificarile si completarile ulterioare, tariful de 0 lei achitat prin documentul de plata: pentru serviciul cu codul: 211,

DISPUNE

Admiterea cererii cu privire la :

- imobilul cu nr. cadastral 44048, inscris in cartea funciara 44048 UAT Suceava,
- se intabuleaza dreptul de PROPRIETATE mod dobandire CONSTITUIRE in cota de 1/1 asupra AI in favoarea : **MUNICIPIUL SUCEAVA** domeniul privat, sub B.1 din cartea funciara 44048 UAT Suceava;

Prezenta se va comunica partilor:
prin Sc Petni Serv Srl.

Cu drept de reexaminare in termen de 15 zile de la comunicare, care se depune la Biroul de Cadastru și Publicitate Imobiliară Suceava, se inscrie in cartea funciara si se solutioneaza de catre registratorul-sef.

Data soluționării,
Solutionata

la data de:
10-04-2014

Data eliberării,

Registrator,
Savu Aurora

(semnătura)

Asistent-registrator,
Vartolomei Ionela

(semnătura)

Referent,

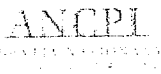
(parafă, semnătură și
stampila SCPI)

* Se precizeaza, atunci cand este cazul, verificarea indeplinirii obligatiei de plata a impozitului prevazut de art. 77¹ din Codul Fiscal



Numar pagini	1/1
Ziua	01
Luna	01
Anul	2014

EXTRAS DE CARTE FUNCARA pentru INFORMARE



Oficiul de Cadastru și Publicitate Imobiliară SUCEAVA
Biroul de Cadastru și Publicitate Imobiliară Suceava

A. Partea I. (Foaie de avere)

TEREN intravilan

Adresa: Suceava

Nr crt	Nr.cadastral Nr.topografic	Suprafata* (mp)	Observatii / Referinte
A1	44048	Din acte: 17; Masurata: 17	

B. Partea II. (Foaie de proprietate)

Inscrieri privitoare la proprietate	Observatii / Referinte
14164 / 04.04.2014	
Act administrativ nr. hotarare nr. 3, din 25.01.2006 anexa la HCL nr. 3 din 26.01.2006, hotarare nr. 45 din 27.02.2014, anexa nr. 1 la hotarare nr. 45 din 27.02.2014	
B1 Intabulare, drept de PROPRIETATE, dobandit prin Constituire, cota actuala 1 / 1	A1
1 MUNICIPIUL SUCEAVA, CIF: 4244792, domeniul privat	

C. Partea III. (Foaie de sarcini)

Inscrieri privitoare la sarcini	Observatii / Referinte
NU SUNT	

* Lungimile segmentelor sunt determinate în planul de proiectare Stereo 70 și sunt rotunjite la 10 centimetri.
 ** Distanța dintre puncte este formată din segmente cumulate ce sunt mai mici decât valoarea 10 centimetri.

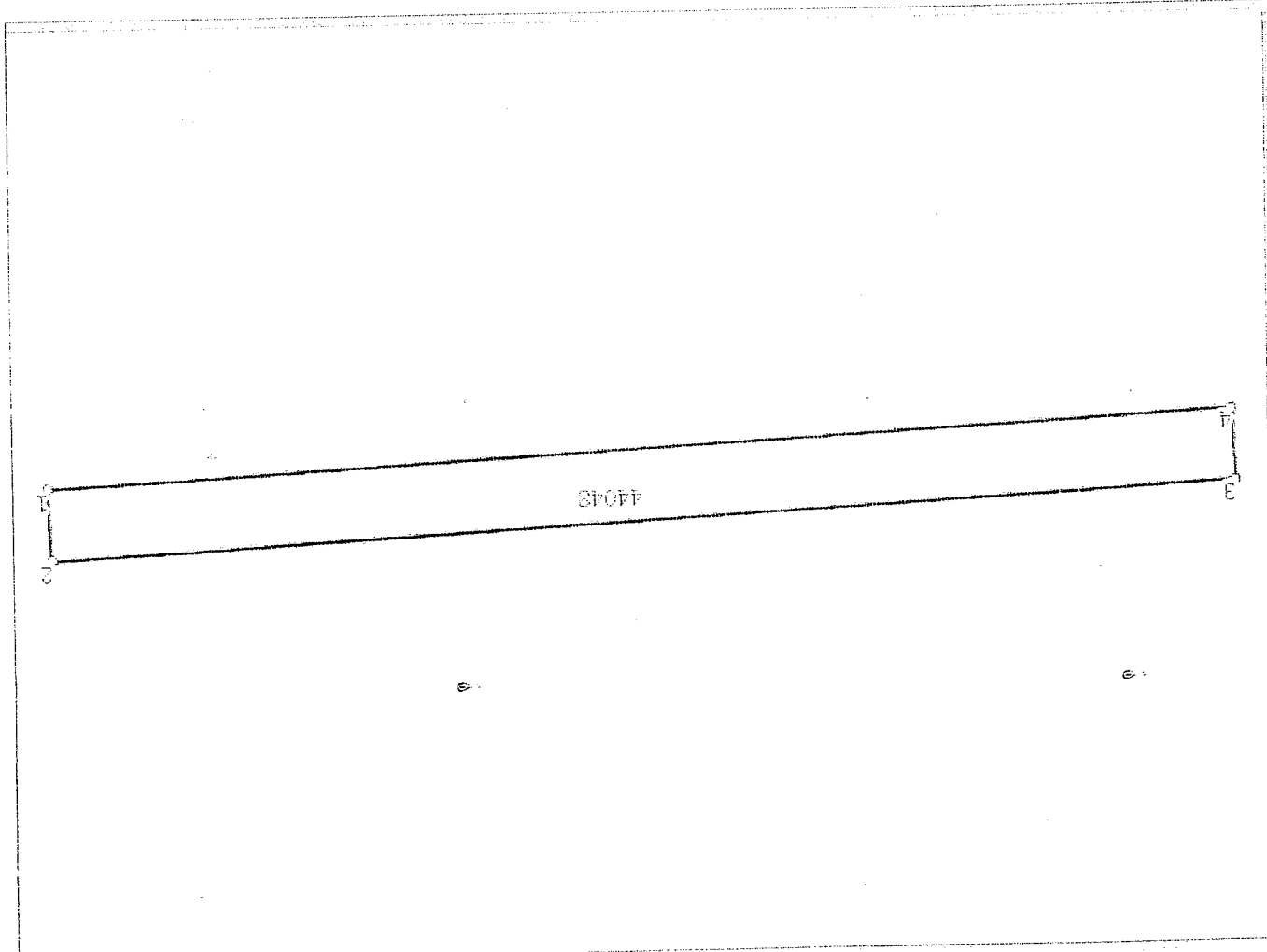
Punct inceput	Punct sfârșit	Lungime segment (m)
1	2	17,1
2	3	17,1
3	4	17,1
4	5	17,1

1) Valorile lungimilor segmentelor sunt obținute din proiecte în plan.

Lungime Segmente

Nr. Categorie	Intra vilan	Supratura (mp)	Nr. tarla	Nr. parcela	Nr. Topografie	Observatii / Referinte
1	curti construite	DA	Din actul: Masurata: 17	-	-	limba cartiaa construce

Date referitoare la teren



* Supratura este determinata in planul de proiectare Stereo 70.

Adresa: Suceava	Nr. masurata cadastral	Supratura masurata (mp) *	Observatii / Referinte
	44048	17	

pasarea de acest orou.
Prezentul extras de carte funciארă NU este valabil la autentificarea actelor juridice ce notari publici,
iar informațiile prezentate sunt susceptibile de orice modificare, în condițiile legii.
Căc donat este un act de drept de proprietate imobiliară cu scopul în art. 217.

Data soluționării,


10/04/2014

Data eliberării,

Asistent-Registrator,
IONELA VARTOLOMEI

(semnatura)

Referenț,

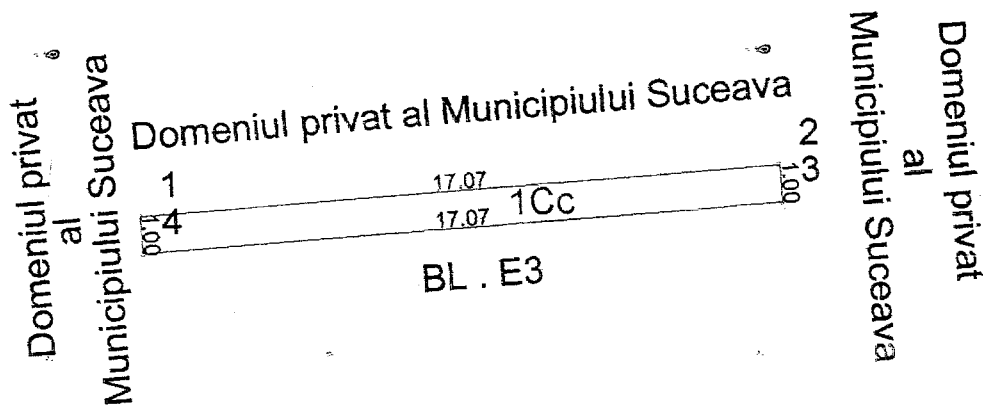


(semnatura)

Plan de amplasament și delimitare a imobilului

Scara 1: 100

Nr. cadastral	Suprafata masurata	Adresa imobilului	
44042	17 mp	Intravilan Mun. Suceava, Str. Siefan cel Mare, nr. 43, Bloc E3, sc. B, ap.5, Jud. Suceava	
Carte Funciara nr.		UAT	Suceava



14/04/2014
 Biroul de Cadastru și Geotehnică Suceava
 Serviciul de cadastru și geotehnică
 Suceava

A. Date referitoare la teren					
Nr. parcelă	Cod grupă destinație	Categorie de folosință	Suprafața din măsurători (mp)	Valoare de impozitare (lei)	Mențiuni
1	TDI	Cc	17 mp	6120	Limita partiala constructie
		Total	17 mp		
B. Date referitoare la construcții					
Cod constr.	Suprafața construită la sol (mp)	Valoare de impozitare (lei)	Certificat performanță energetică/ Lift	Mențiuni	
				Executant, Ing. Nicutari Pătrău Data: 02.04.2014	
INVENTAR DE COORDONATE Sistem de proiecție: stereo 1970					
Pct.	N (m)	E (m)			
1	683114.801	594275.148			
2	683115.638	594292.202			
3	683114.639	594292.251			
4	683113.802	594275.197			
Suprafața totală măsurată = 17 mp Suprafața din acte = 17 mp			Se confirma suprafața din măsurători și introducerea imobilului în baza de date Parafa Semnatura și data Stampila BCPI		

PLAN DE ÎNCADRARE ÎN ZONĂ

SCARA 1:5000

TRAPEZUL **L-35-17-B-a-1-III**
PROPRIETAR: *Domeniul Privat al mun. Suceava*
IMOBILUL : *44048*



TABEL DE MISCARE PARCELARA

(fișa imobilului)

Adresa imobilului intravilan Suceava, str. Ștefan cel Mare, nr.43, bl.E3, sc. B, ap. 5

Nr. cadastral

A. TEREN

140/48

SITUATIA DIN ACTE				SITUATIA ACTUALA				
Proprietar	Cota parte	Act de proprietate	Identificator nr. parcela/nr. topografic	Suprafata din acte (mp)	Descrierea imobilului	Cod parcela	Descrierea imobilului	Suprafata masurata
<i>Domeniul Privat al mun. Suceava</i>	100%	Hotărârea nr. 3/26.01.2006, nr. 45/27.02.2014.	Nr. crt. 4	17 mp	Cc	1	Cc	17 mp

B. CONSTRUCȚIE

SITUATIA DIN ACTE				SITUATIA ACTUALA			
Proprietar	Cota parte	Act de proprietate	Suprafata din acte (mp)	Descrierea imobilului	Cod constructie	Descrierea imobilului	Suprafata masurata

Nota : Din o parte a PF *140/48* din CF *140/48* a com. Cad. Suceava se formează imobilul

Intocmit *ing. Nicutari Petrea*

Receptionat

