

HOTĂRÂRE

privind atribuirea unor denumiri de străzi în Municipiul Suceava

CONSILIUL LOCAL AL MUNICIPIULUI SUCEAVA

Având în vedere expunerea de motive a Primarului Municipiului Suceava înregistrată sub nr. 39 139 din 20 noiembrie 2015, Raportul Serviciului Administrare Străzi și Sistemizare Rutieră, înregistrat sub nr. 39 140 din 20 noiembrie 2015 și Raportul Comisiei de Amenajarea Teritoriului, Urbanism și Protecția Mediului.

În temeiul dispozițiilor OG nr. 63 / 2002 privind atribuirea sau schimbarea de denumiri, aprobată de Legea nr. 48 / 2003 și modificată de Legea nr. 279 / 2007 și Legea nr. 76 / 2007.

În baza prevederilor art. 36 alin. 5 lit. d, art. 45 alin. 1, art. 47 și art. 49 din Legea Administrației Publice Locale nr. 215 / 2001, republicată cu modificările și completările ulterioare.

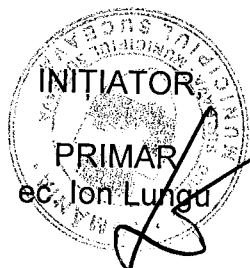
HOTĂRĂȘTE :

Art.1. Se atribuie denumiri stradale următoarelor artere de circulație din cartierul Burdujeni nou edificate, după cum urmează :

a) strada BAZARULUI, arterei de circulație în lungime de 863 m., amplasată paralel cu râul Suceava la distanța de circa 260 m de acesta, având capătul de intrare din strada Calea Unirii, pe partea dreaptă a Complexului Comercial Bazar, iar capătul de ieșire în terenul proprietate a SC SUMEC SRL,

b) strada TRIAJULUI, arterei de circulație în lungime de 825 m., amplasată paralel cu calea ferată Suceava Nord - București, având capătul de intrare din strada Calea Unirii spre Piața EN - GROSS, iar capătul de ieșire în terenul proprietate a SC MUHA SRL.

Art.2. Primarul Municipiului Suceava prin Serviciul Administrare Străzi și Sistemizare Rutieră, va duce la îndeplinire prevederile hotărârii.



VIZAT PENTRU LEGALITATE,

SECRETAR MUNICIPIU
jr. Ioan Ciutac

ROMÂNIA
JUDEȚUL SUCEAVA
CONSILIUL LOCAL AL MUNICIPIULUI SUCEAVA
N.r. 39/139 din 20 noiembrie 2016

EXPUNERE DE MOTIVE
privind atribuirea unor denumiri de străzi în Municipiul Suceava


În anumite zone ale Municipiul Suceava s-au edificat mai multe imobile de locuit. Arterele de circulație nou create în aceste cartiere nu au o denumire și în consecință imobilelor de locuit de pe aceste străzi nu li se pot elibera „Certificate de nomenclatură stradală și adresă”.

Pentru eliberarea acestor documente este necesară atribuirea de denumiri stradale următoarelor artere de circulație situate în cartierul Burdujeni, delimitat în zona de sud-est de strada Calea Unirii, în partea de sud-vest de albia majoră a râului Suceava :

a) artera de circulație în lungime de 863 m., amplasată paralel cu râul Suceava la distanța de circa 260 m de acesta, având capătul de intrare din strada Calea Unirii, pe partea dreaptă a Complexului Comercial Bazar, iar capătul de ieșire în terenul proprietate a SC SUMEC SRL, propun să poarte denumirea de **strada BAZARULUI**,


b) artera de circulație în lungime de 825 m., amplasată paralel cu calea ferată Suceava Nord - București, având capătul de intrare din strada Calea Unirii spre Piața EN - GROSS, iar capătul de ieșire în terenul proprietate a SC MUHA SRL, propun să poarte denumirea de **strada TRIAJULUI**.

Ținând seama de cele prezentate mai sus și având în vedere prevederile Legii nr. 215 / 2001 , a Administrației Publice Locale republicată cu modificările și completările ulterioare, a Legii nr. 48/ 2003 de aprobare a OG nr. 63/ 2002 privind atribuirea sau schimbarea de denumiri, propun aprobarea Proiectului de Hotărâre în forma prezentată.


PRIMAR
Ion Lungu

PRIMĂRIA MUNICIPIULUI SUCEAVA
DIRECȚIA GENERALĂ TEHNICĂ ȘI DE INVESTIȚII
Serviciul Administrare Străzi și Sistemare Rutieră
Nr. 34 140 din 20 noiembrie 2016

APROB
PRIMAR
Ion Lungu



R A P O R T U L

serviciului de specialitate

Proiectul de Hotărâre supus analizei serviciului nostru, privind aprobarea atribuirii unor denumiri stradale, pornește de la faptul că, în Municipiul Suceava, cartier Burdujeni s-au edificat 2 artere de circulație cu mai multe imobile cărora trebuie să li se elibereze „CertIFICATE de Nomenclatură Stradală și Adresă”, iar arterele de circulație aferente nu poartă un nume.

Propunem ca arterele de circulație create din cartierul Burdujeni nou edificate, să poarte următoarele denumiri, după cum urmează:


a) strada BAZARULUI, arterei de circulație în lungime de 863 m., amplasată paralel cu râul Suceava la distanța de circa 260 m de acesta, având capătul de intrare din strada Calea Unirii, pe partea dreaptă a Complexului Comercial Bazar, iar capătul de ieșire în terenul proprietate a SC SUMEC SRL,

b) strada TRIAJULUI, arterei de circulație în lungime de 825 m., amplasată paralel cu calea ferată Suceava Nord - București, având capătul de intrare din strada Calea Unirii spre Piața EN - GROSS, iar capătul de ieșire în terenul proprietate a SC MUHA SRL.

considerăm că este necesară și oportună, fapt pentru care propunem adoptarea Proiectului de Hotărâre în forma prezentată.

DIRECTOR,
F. Cerlincă

ȘEF SERVICIU,/
Șt. Vasincu

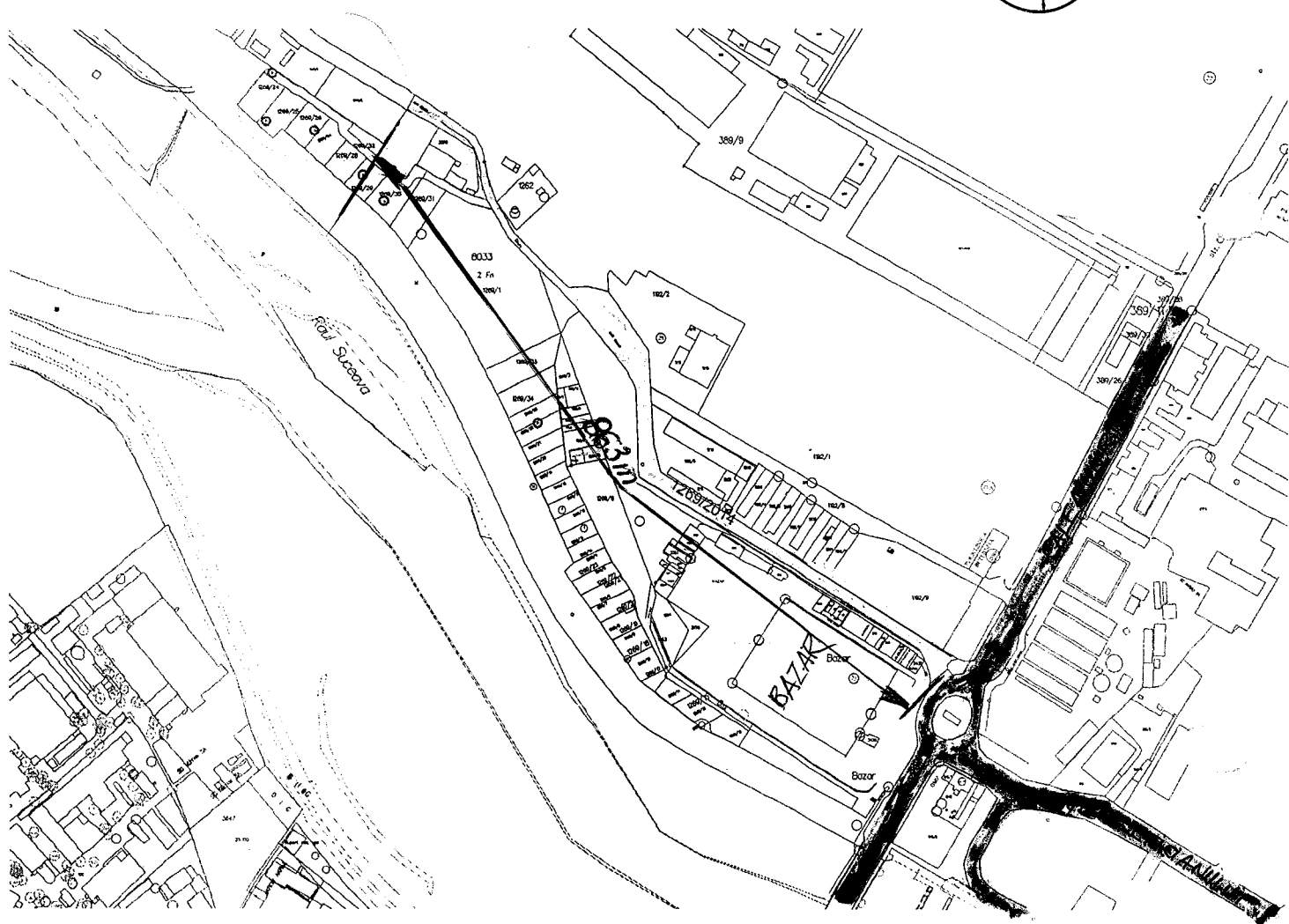
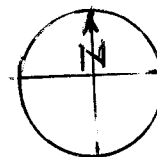


PLAN DE SITUAȚIE SCARA 1 : 5000

Adresa amplasament: Str. Calea Unirii f.n, (fundătură), Sector 45

Situația juridică a terenului:

Terenul în suprafață de 8.100 mp., identic cu parcela cadastrală nr. 1269/2014 este proprietatea municipiului Suceava – domeniul public.



Legendă

- Strada propusă
- Strada existentă

NOTĂ: Planul de situație a fost solicitat de Serviciul Patrimoniu și Serviciul Administrare Străzi

Întocmit: I. Birnicu

Data : 01.10.2014

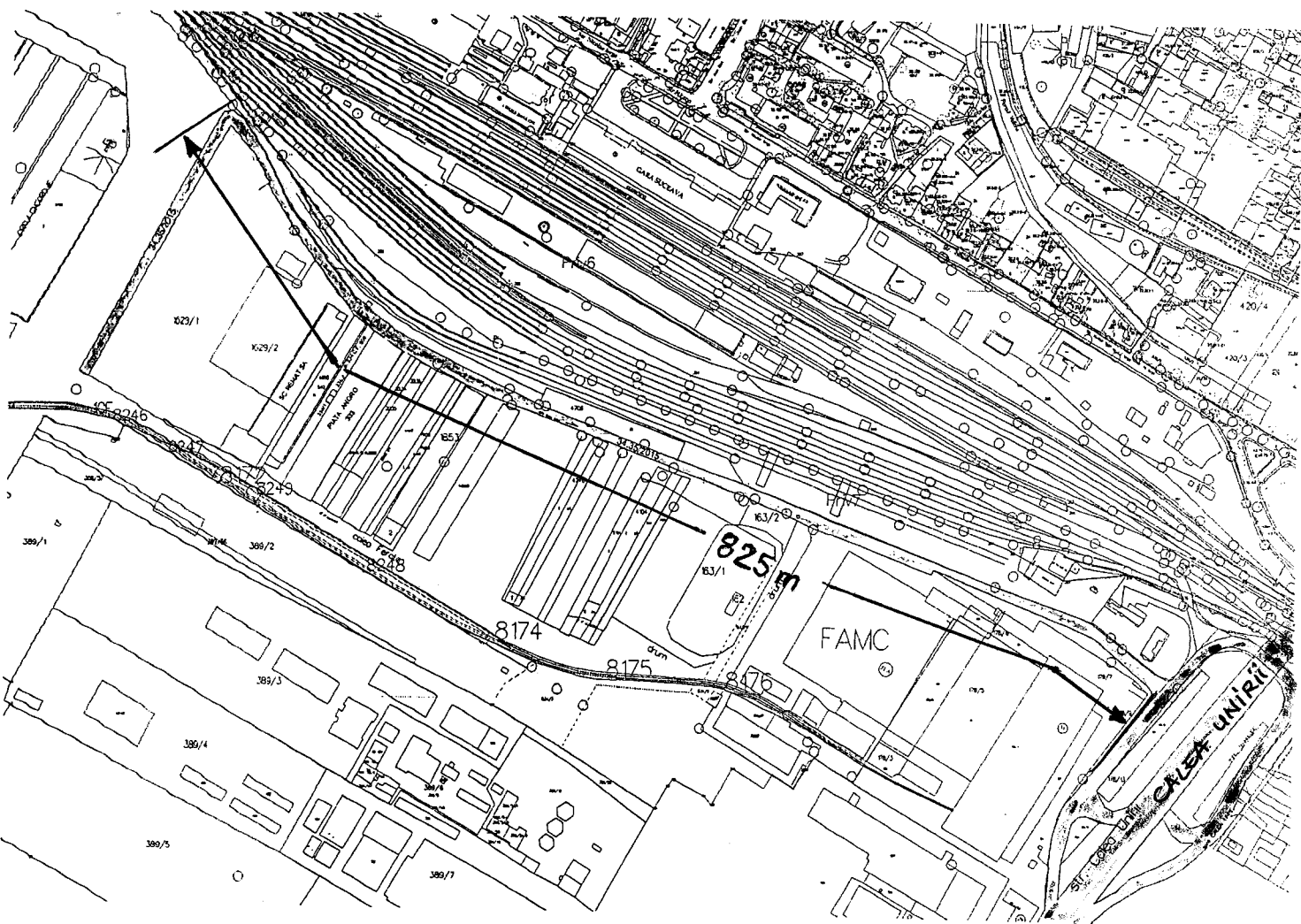
Șef serviciu: I. Floriștean

PLAN DE SITUAȚIE
SCARA 1 : 5000



Adresa amplasament : str. Calea Unirii - fundătură

Situația juridică a terenului:

Terenul în suprafață de 6200 mp, (6m lățime) identic cu parcela cadastrală nr. 34.34/2015, este proprietatea municipiului Suceava - domeniul public.




Legenda

-  Stradă propusă
-  Stradă existentă

Notă : Plan de situație solicitat de Serviciul Administrare Străzi și Sistemizare Rutieră.

Întocmit: I. Birnicu



Data : 18.11.2015

Șef serviciu: I. Floriștean



ROMÂNIA



MINISTERUL AFACERILOR INTERNE
INSTITUȚIA PREFECTULUI – JUDEȚUL SUCEAVA

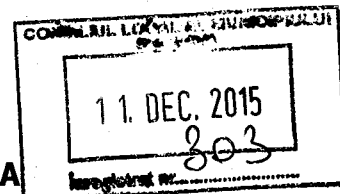
Nesecret

Nr ex 1

Nr. 49803 /30/1

Data: 09.12.2015

CONSILIUL LOCAL AL MUNICIPIULUI SUCEAVA
JUDEȚUL SUCEAVA



Ca răspuns la cererea de avizare a dumneavoastră nr. 280 din 24.11.2015, vă înaintăm alăturat, Procesul - verbal nr.4 al ședinței Comisiei de atribuire de denumiri a județului Suceava, din data de 09.12.2015, împreună cu:


- **Avizul favorabil nr. 8 din 09.12.2015** pentru Proiectul de hotărâre al Consiliului Local al municipiului Suceava privind atribuirea unor denumiri de străzi în municipiul Suceava, după cum urmează:

- strada BAZARULUI – arterei de circulație în lungime de 863 m, amplasată paralel cu râul Suceava la distanța de circa 260 m de aceasta, având capătul de intrare din strada Calea Unirii, pe partea dreaptă a Complexului Comercial Bazar, iar capătul de ieșire în terenul proprietate a SC SUMEC SRL;

- strada TRIAJULUI – arterei de circulație în lungime de 825 m, amplasată paralel cu calea ferată Suceava Nord – București, având capătul de intrare din strada Calea Unirii spre Piața EN-GROSS, iar capătul de ieșire în terenul proprietate a SC MUHA SRL.

Cu stimă,

PREFECT,
Constantin Harașin



**COMISIA DE ATRIBUIRE DE DENUMIRI
A JUDEȚULUI SUCEAVA**

**A V I Z
nr. 8 din 09 decembrie 2015**

În temeiul art. 3 alin. (7) din Ordonanța Guvernului nr. 63/2002 privind atribuirea sau schimbarea de denumiri, aprobată cu modificări și completări prin Legea nr. 48/2003, cu modificările și completările ulterioare, și al Regulamentului de funcționare a Comisiei de atribuire de denumiri județene, respectiv a municipiului București, aprobat prin Ordinul ministrului internelor și reformei administrative nr. 564/2008,

Comisia de atribuire de denumiri a județului Suceava

A V I Z E A Z Ă

**F a v o r a b i l
PROIECTUL DE HOTĂRÂRE AL
CONSILIULUI LOCAL AL MUNICIPIULUI SUCEAVA
JUDEȚUL SUCEAVA**

având ca obiect:

- atribuirea unor denumiri de străzi în municipiul Suceava, după cum urmează:
 - strada BAZARULUI – arterei de circulație în lungime de 863 m, amplasată paralel cu râul Suceava la distanța de circa 260 m de aceasta, având capătul de intrare din strada Calea Unirii, pe partea dreaptă a Complexului Comercial Bazar, iar capătul de ieșire în terenul proprietate a SC SUMEC SRL;
 - strada TRIAJULUI – arterei de circulație în lungime de 825 m, amplasată paralel cu calea ferată Suceava Nord – București, având capătul de intrare din strada Calea Unirii spre Piața EN-GROSS, iar capătul de ieșire în terenul proprietate a SC MUHA SRL.

Data eliberării :
09.12.2015

**Președintele
Comisiei de Atribuire de Denumiri a Județului Suceava**

Prof. univ. dr. Mihai IACOBESCU



(Semnătura și ștampila)

