



MUNICIPIUL SUCEAVA

B-dul 1 Mai nr. 5A, cod: 720224

www.primariasv.ro, primsv@primariasv.ro

Tel: 0230-212696, Fax: 0230-520593

CONSILIUL LOCAL AL MUNICIPIULUI S U C E A V A

PROIECT

HOTĂRARE

privind concesionarea fără licitație publică a unei parcele de teren proprietate privată a municipiului Suceava, situată în Suceava, str. Avântului nr.1, în vederea extinderii unui spațiu de locuit cu un balcon

Consiliul Local al Municipiului Suceava;

Având în vedere expunerea de motive a Primarului Municipiului Suceava, înregistrată sub nr. R630 din 24.04.2015 raportul serviciului Patrimoniu înregistrat la nr. R631 din 24.04.2015 raportul comisiei economico – financiară, juridică, disciplinară și al comisiei de amenajare a teritoriului și urbanism;

În baza prevederilor art. 13 și art. 15 ale cap.II din Legea nr. 50/1991 republicată, modificată și completată privind autorizarea executării lucrărilor de construcții și unele măsuri pentru realizarea locuințelor,


În temeiul prevederilor art. 36 al. (2) lit. c și al. (5) lit. b, art. 45 al. (3), art. 47 și art. 49 din Legea nr. 215/2001 a administrației publice locale, republicată;

HOTĂRĂȘTE:

Art. 1. Se aprobă concesionarea fără licitație publică a unei parcele de teren (**solicitant Mihalciuc Constantin**) în suprafață de 14 mp (p.c. 44599) situată în Suceava, strada Avântului nr.1, bl.30, sc.D, în vederea extinderii apartamentului nr. 2 cu un balcon.


Art. 2. Parcela de teren menționată mai sus se concesionează pe o perioadă de 49 de ani.

Art. 3. Prevederile prezentei hotărâri vor fi duse la îndeplinire de Primarul municipiului Suceava prin aparatul de specialitate.



AVIZAT PT. LEGALITATE
SECRETAR MUNICIPIU
jr. IOAN CIUTAC

Viză
Control Financiar
Preventiv Propriu
Elisabeta Văideanu





MUNICIPIUL SUCEAVA

B-dul 1 Mai nr. 5A, cod: 720224

www.primariasv.ro, primsv@primariasv.ro

Tel: 0230-212696, Fax: 0230-520593

PRIMĂRIA MUNICIPIULUI SUCEAVA

Nr.1263 din 29.04.2015

EXPUNERE DE MOTIVE

Conform prevederilor al. 1 și 3 ale art. 13 din Legea nr. 50/1991 privind autorizarea executării lucrărilor de construcții republicată: „(1) Terenurile aparținând domeniului privat al statului sau al unităților administrativ teritoriale, destinate construirii, pot fi vândute, concesionate ori închiriate prin licitație publică, potrivit legii, în condițiile respectării prevederilor documentațiilor de urbanism și de amenajare a teritoriului aprobate potrivit legii, în vederea realizării de către titular a construcției.


(3) Concesionarea se face pe bază de oferte prezentate de către solicitanți, cu respectarea prevederilor legale, urmărindu-se valorificarea superioară a potențialului terenului”

Conform aceluiași act normativ prin excepție de la prevederile art. 13 al. 1, terenurile destinate construirii se pot concesiona fără licitație publică, cu plata taxei de redevență stabilită potrivit legii și în situația în care se realizează extinderea construcțiilor pe terenuri alăturate, la cererea proprietarului sau cu acordul acestuia.

Având în vedere cererile adresate Consiliului Local al municipiului Suceava și înregistrate la registratura Primăriei Municipiului Suceava sub nr. 21481/04.08.2014, nr.5173/19.02.2015 și 7190/09.03.2015 în vederea extinderii unui spațiu de locuit, s-a emis certificatul de urbanism nr. **981 din 04.12.2013 (solicitant Mihalciuc Constantin)** în care sunt precizate cerințele urbanistice în care se poate realiza această construcție.

În aceste condiții propunem concesionarea fără licitație publică a unei parcele de teren în suprafață de 14 mp (p.c. 44599) situată în Suceava, strada Avântului nr.1, bl.30, sc.D, în vederea extinderii apartamentului nr. 2 cu un balcon.

Față de cele precizate mai sus, propun Consiliului Local al Municipiului Suceava aprobarea proiectului de hotărâre în forma redactată și prezentată alăturat.





MUNICIPIUL SUCEAVA

B-dul 1 Mai nr. 5A, cod: 720224


www.primariasv.ro, primsv@primariasv.ro

Tel: 0230-212696, Fax: 0230-520593

DIRECȚIA PATRIMONIU

Serviciul Patrimoniu

Nr. 12631 din 24.04.2015



RAPORT al serviciului de specialitate

În vederea soluționării cererilor adresate Consiliului Local al municipiului Suceava și înregistrate la registratura Primăriei Municipiului Suceava sub nr. 21481/04.08.2014, nr.5173/19.02.2015 și 7190/09.03.2015, s-a emis certificatul de urbanism nr. **981 din 04.12.2013 (solicitant Mihalciuc Constantin)** în care sunt precizate cerințele urbanistice în care se poate realiza această construcție.

Conform prevederilor art. 15 lit. a) din Legea nr. 50/1991 privind autorizarea executării lucrărilor de construcții republicată: „Terenurile destinate construirii se pot concesiona fără licitație publică, cu plata taxei de redevență stabilită potrivit legii, ori pot fi date în folosință pe termen limitat după caz, în următoarele situații:

(e) pentru extinderea construcțiilor pe terenuri alăturate, la cererea proprietarului sau cu acordul acestuia”

În aceste condiții propunem concesionarea fără licitație publică a unei parcele de teren în suprafață de 14 mp (p.c. 44599) situată în Suceava, strada Avântului nr.1, bl.30, sc.D, în vederea extinderii apartamentului nr. 2 cu un balcon.

Față de cele precizate mai sus, considerăm legală și oportună concesionarea fără licitație publică a parcelei de teren prezentate.

DIRECTOR EXECUTIV
MIHAIL JITARIU


ȘEF SERVICIU
Camelia Damian

NR. 907/2015
DE CONVOCAREA

Corere

Amu Turcom

~~Către~~ Consiliul Local al Municipality
, Suceava



116
117

Subsemnatul Istiholciuc Constantin str. Avintului
Nr. 1 Bl. 30, Sc. D. Ap. 2, Suceava rog. să lina
Voiti să aproba concesionare de 14 m² pentru
construcția unui balcon de oarece am și eu
anumite probleme cu spațiul nu știu cum să mă
mai descurc, Am doi băieți care au 28-35 ani
sunt căsătoriti dar nu au unde locui și stau
în acest apartament mai puțin prin tero
pe o foro ca să poată să facă și ei un
viitor. Cind sunt ocași toti patru dorm pe
un coltar pe scaune la picioare și de
chinesă. mai am și niște nepoți mai din ni
ocă constrains acest balcon să rezolva problema
să mai muta din lucrari în balcon să pună o
canapea și mai este o problemă constrains
acest balcon mișă închide și pătologia din
parcarea din spate de la spațiile comerciale
de la corpul Vă implor și mi doresc
din suflet acest balcon Vă mulțumesc
cu stimă și Respect.

9-03-2015.

Amu.

116
117
118

Art. Patrimoniu

Art. Juroncu
sem-



Subsemnolat Ir. Bolciuc Constantin
Domiciliat în strada Avintului Nr 1 Bloc 30
Sc. D Ap. 2. Suceava rog. ami se aproba
Concesionarea pe 14 mp. Pc. 44599 pentru
Constructia unui Balcon în multitudine.

MUNICIPIUL SUCEAVA
19. FEB. 2015
Inregistrat cu nr. 5173

19-02-2015

W
pu.

Act. nr. 1/2000
Cerere către Consiliul local
al Municipiului Suceava

Subsemnatul/tăbulețiu Constantin Domiciliat
în str. Avintelei nr. 30 sc. D Ap. 2.

Suceava Dej. amî se oprește concursarea

pe 14 mp. P. 44539 pentru construirea
unei bălci de 15 m² m² m².



481 2014 000

21481

4. VI. 2014

[Signature]

[Small mark]

Nr. 28850 din 23/10/2013

CERTIFICAT DE URBANISM

Nr. 981 din 04.12.2013

**În scopul: concesionare fara licitatie publica a suprafetei de
14,0 mp teren pentru extinderea apartamentului nr.2
cu un balcon si obtinere autorizatie de construire**

Ca urmare a cererii adresate de MIHALCIUC CONSTANTIN
cu domiciliul /sediul în județul SUCEAVA municipiul /orașul/comuna SUCEAVA
satul _____ sectorul _____ cod poștal _____
strada Avintului nr. 1 bl. 30 sc. D et. _____ ap. 2
telefon/fax _____ e-mail _____
înregistrată la nr. 28850 din 23/10/2013

pentru imobilul - teren și/sau construcții - situat în județul SUCEAVA
municipiul/orașul/comuna SUCEAVA satul _____ sectorul _____ cod poștal _____
strada Avintului nr. 1 bl. 30 sc. D
et. _____ ap. 2 sau identificat prin CF _____
TOP: _____

în temeiul reglementărilor documentației de urbanism nr. _____ / _____
faza PUG aprobată prin Hotărârea Consiliului Județean/Local SUCEAVA
nr. 155;300 / 1999;2009

în conformitate cu prevederile Legii nr. 50/1991, privind autorizarea executării lucrărilor de construcții,
republicată, cu modificările și completările ulterioare,

SE CERTIFICĂ:

1.REGIMUL JURIDIC

Terenul situat în intravilanul municipiului Suceava, pe str.Avantului nr.1 bloc 30 în suprafața de 14,0 mp
identificat cu parcela cadastrală provizorie nr. 44.43/14 este proprietatea municipiului Suceava - domeniul privat.

2.REGIMUL ECONOMIC

Folosința actuală a imobilului - viran
Destinația stabilită prin PUG (UTR 3) - zona predominant rezidențială cu mai mult de trei niveluri - zona de
locuințe colective cu regim mediu și mare de înălțime (pană la P+10 niveluri)
Funcțiuni complementare dispoziționale - instituții și servicii compatibile cu funcțiunea de locuire

3. REGIMUL TEHNIC

Lucrarile de extindere a apartamentului nr. 2 cu un balcon, se pot realiza numai daca se aproba in Consiliul Local al municipiului concesionarea fara licitatie publica a suprafetei de 14,0 mp teren. Anterior concesionarii terenul va fi inregistrat in cartea funciara, conform art. I pct. 23 din Ordonanta de Urgenta nr. 214 din 4.12.2008 pentru modificarea si completarea Legii nr. 50/1991 privind autorizarea executarii lucrarilor de constructii. Cheltuielile pentru intocmirea planului de situatie cadastral vizat de OCPI Suceava si a intabularii in cartea funciara vor fi suportate de solicitant. Acesta nu va avea pretentii ulterioare privind restituirea sumei de bani investita pentru intocmirea documentatiei, in cazul in care concesionarea nu va fi aprobata in Consiliul Local al municipiului Suceava.

Conform art. 36 alin. (1) din Legea 50/1991 privind autorizarea executarii lucrarilor de constructii, republicata: "Persoanele fizice și juridice, care beneficiază de teren în condițiile prezentei legi, sunt obligate să solicite emiterea autorizației de construire și să înceapă construcția în termen de cel mult un an de la data obținerii actului de concesionare a terenului."

In vederea obtinerii autorizatiei de construire, solicitantul va obtine avizele de amplasament, precum si celelalte avize si acorduri cerute prin prezentul certificat si va prezenta contractul de concesiune asupra terenului si o documentatie tehnica intocmita de un proiectant autorizat, care sa respecte avizul proiectantului initial (sau expertiza tehnica). Se vor respecta prevederile Legii nr. 10/1995 privind calitatea in constructii. Nu vor fi afectate rezistenta si stabilitatea constructiei.

Documentatia tehnica va fi intocmita in conformitate cu prevederile legislatiei in vigoare privind autorizarea executarii lucrarilor de constructii si cu respectarea urmatoarelor cerinte urbanistice :

- sistem constructiv care se va inscrie in arhitectura de ansamblu a blocului de locuinte, alcatuit din materiale usoare si moderne

-Rgim de inaltime parter;

- acoperisul va fi cu rol de protectie fara sa afecteze spatiile de locuit invecinate cu invelitoare din placi bituminoase colorate care amortizeaza zgomotului produs de picatura de ploaie sau acoperis tip terasa.

Prezentul certificat de urbanism poate fi utilizat în scopul declarat pentru:

concesionare fara licitatie publica a suprafetei de 14,00 mp teren pentru extinderea apartamentului nr.2 cu un balcon si obtinere autorizatie de construire

Certificatul de urbanism nu ține loc de autorizație de construire/desființare și nu conferă dreptul de a executa lucrări de construcții.

4. OBLIGAȚII ALE TITULARULUI CERTIFICATULUI DE URBANISM:

În scopul elaborării documentației pentru autorizarea executării lucrărilor de construcții – de construire/de desființare – solicitantul se va adresa autorității competente pentru protecția mediului : **Agentia pentru Protectia Mediului, Str. Bistritei nr. 1A, Suceava, Jud. Suceava, cod 720264**

În aplicarea Directivei Consiliului 85/337/CEE (Directiva EIA) privind evaluarea efectelor anumitor proiecte publice și private asupra mediului, modificată prin Directiva Consiliului 97/11/CE și prin Directiva Consiliului și Parlamentului European 2003/35/CE privind participarea publicului la elaborarea anumitor planuri și programe în legătură cu mediul și modificarea, cu privire la participarea publicului și accesul la justiție, a Directivei 85/337/CEE și a Directivei 96/61/CE. prin certificatul de urbanism se comunică solicitantului obligația de a contacta autoritatea teritorială de mediu pentru ca aceasta să analizeze și să decidă, după caz, încadrarea / neîncadrarea proiectului investiției publice / private în lista proiectelor supuse evaluării impactului asupra mediului. În aplicarea prevederilor Directivei Consiliului 85/337/CEE, procedura de emitere a acordului de mediu se desfășoară după emiterea certificatului de urbanism, anterior depunerii documentației pentru autorizarea executării lucrărilor de construcții la autoritatea administrației publice competente.

În vederea satisfacerii cerințelor cu privire la procedura de emitere a acordului de mediu autoritatea competentă pentru protecția mediului stabilește mecanismul asigurării consultării publice, centralizării opțiunilor publicului și formulării unui punct de vedere oficial cu privire la realizarea investiției în acord cu rezultatele consultării publice.

În aceste condiții:

După primirea prezentului certificat de urbanism, titularul are obligația de a se prezenta la autoritatea competentă pentru protecția mediului în vederea evaluării inițiale a investiției și stabilirii demarării procedurii de evaluare a impactului asupra mediului și/sau a procedurii de evaluare adecvata.

În urma evaluării inițiale a notificării privind intenția de realizare a proiectului se va emite actul administrativ al autorității competente pentru protecția mediului.

În situația în care autoritatea competentă pentru protecția mediului stabilește necesitatea evaluării efectelor investiției asupra mediului și/sau a evaluării adecvate, solicitantul are obligația de a notifica acest fapt autorității administrației publice competente cu privire la menținerea cererii pentru autorizarea executării lucrărilor de construcții.

În situația în care, după emiterea certificatului de urbanism ori pe parcursul derulării procedurii de evaluare a impactului asupra mediului, solicitantul renunță la intenția de realizare a investiției, acesta are obligația de a notifica acest fapt autorității administrației publice competente.

5. CEREREA DE EMITERE A AUTORIZAȚIEI DE CONSTRUIRE/DESFINȚARE va fi însoțită de următoarele documente:

a) certificatul de urbanism (copie);
b) dovada titlului asupra imobilului, teren și/sau construcții, sau, după caz, extrasul de plan cadastral actualizat la zi, și extrasul de carte funciară de informare actualizat la zi, în cazul în care legea nu dispune altfel (copie legalizată);

c) documentația tehnică – D.T., după caz (2 exemplare originale):

D.T.A.C.

D.T.O.E.

D.T.A.D.

d) avizele și acordurile stabilite prin certificatul de urbanism:

d.1) avize și acorduri privind utilitățile urbane și infrastructura (copie):

Alte avize/acorduri

alimentare cu apă

gaze naturale

canalizare

telefonizare

alimentare cu energie electrică

salubritate

alimentare cu energie termică

transport urban

d.2) avize și acorduri privind:

securitatea la incendiu

protecția civilă

sănătatea populației

d.3) avizele/acordurile specifice ale administrației publice centrale și/sau ale serviciilor descentralizate

ale acestora:

- Hotarare de Consiliul Local privind aprobarea concesiunii suprafeței de 14.0 mp teren

- Inspectoratul în Construcții

d.4) studii de specialitate:

- aviz proiectant initial sau expertiza tehnica

- acordul proprietarului de la etajul 1 (deasupra apartamentului) și a proprietarilor ce detin boxe pentru a nu se obtura aerisirea acestora prin construirea balconului ;

- decizia comitetului executiv al asociației de proprietari

- contract de concesiune pentru teren

- dovada de luare în evidență a proiectului la Ordinul Arhitectilor

e) punctul de vedere/actul administrativ al autorității competente pentru protecția mediului (copie);

Documente de plată ale următoarelor taxe (copie):

Prezentul certificat de urbanism are valabilitate de 12 luni de la data emiterii.

L.S



VICEPRIMAR,
Ovidiu Doroftei

SECRETAR,
Ioan Ciutac

ARHITECT SEF,
DIRECTOR EXECUTIV,
Cerasela-Manuela Prelipceanu

Achitat taxa de: 5.0 lei, conform Chitanței seria.

din 23/10/2013

Prezentul certificat de urbanism a fost transmis solicitantului direct/prin poștă la data de _____

SEF SERVICIU
Xenia Bodor


INTOCMIT,
Adriana Vladescu

În conformitate cu prevederile Legii nr. 50/1991 privind autorizarea executării lucrărilor de construcții, republicată, cu modificările și completările ulterioare,

**se prelungeste valabilitatea
Certificatului de urbanism**

de la data de 04.12.2014 până la data de 04.12.2015

După această dată, o nouă prelungire a valabilității nu este posibilă, solicitantul urmând să obțină, în condițiile legii, un alt certificat de urbanism.



VICEPRIMAR,
Ovidiu DOROFTEI

SECRETAR,
IOAN CIUTAC

ARHITECT ȘEF
DIRECTOR EXECUTIV,
Cerasela-Manuela Costo

Data prelungirii valabilității: 30.09.2014

Achitat taxa de: 2 lei, conform chitanței nr. 21775 din 30.09.2014

Transmis solicitantului la data de _____ direct/prin poștă.

ȘEF SERVICIU,
Xenia Bodor

Întocmit,
Hojbotă L. de

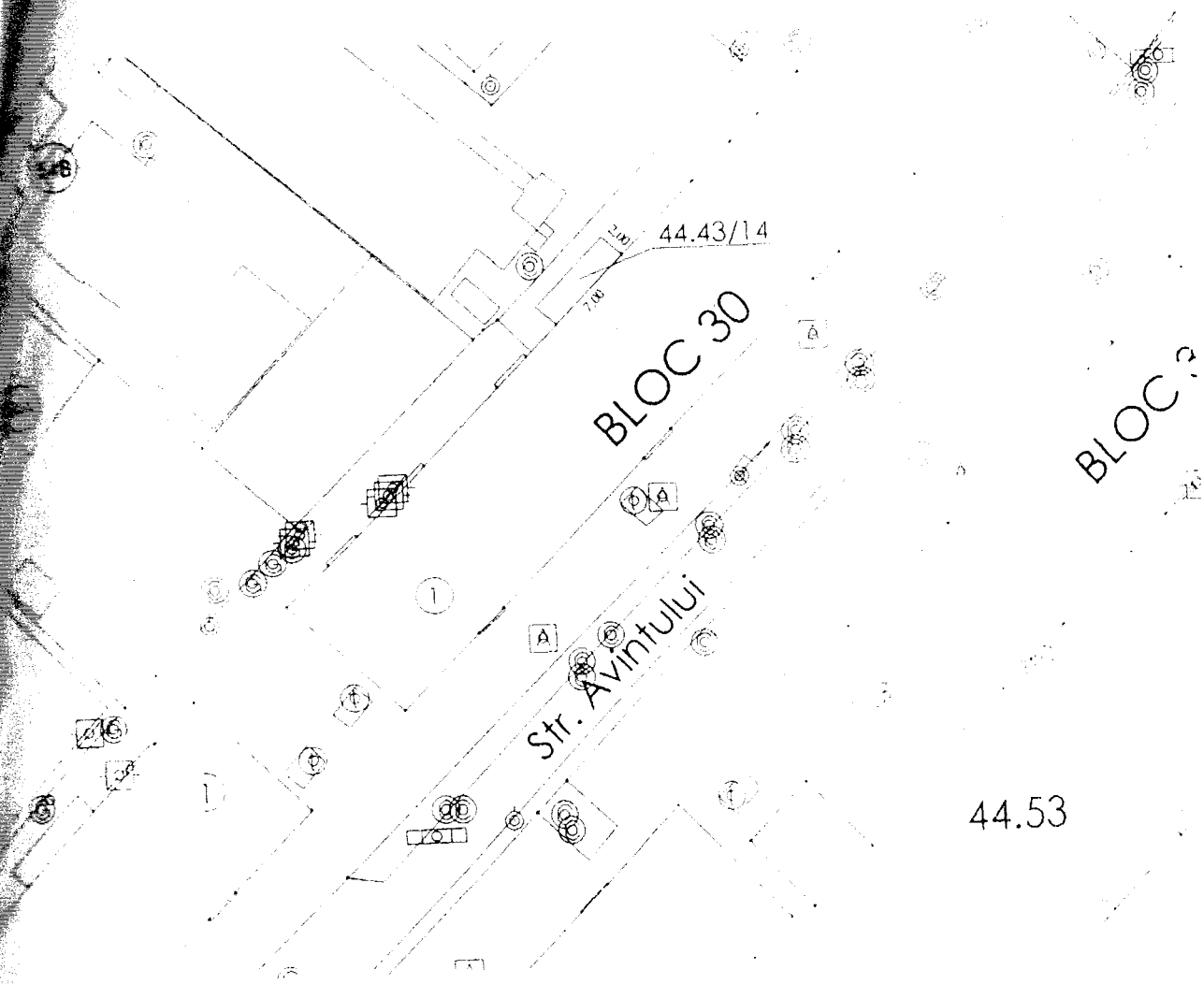


PLAN DE SITUAȚIE
SCARA 1 : 500

Adresa amplasament: str.Avântului nr.1 Bl.30 Sc.DAp.2 sector 44

Starea juridică a terenului:

Terenul in suprafata totala de 14,00 mp. identic cu parcela cadastrala nr. provizoriu nou 44.43/14 este proprietatea municipiului Suceava – domeniul privat.



NOTĂ: Plan de situație solicitat de d-nul Mihalciuc C-tin prin cererea nr 22679/2013 în vederea obținerii CU și supunerii spre aprobare Consiliului Local (concesionare teren construire balcon).

Întocmit: Ș. Vlădău

Data : 22-10-2013

Șef serviciu: I. Floriștean

Dosarul nr. 27811/03-07-2014

INCHEIERE Nr. 27811

REGISTRATOR Dumbrava Maria

ASISTENT REGISTRATOR Ivascu Marinela-Carmen

Pe baza cererii introduse de ANDRONIC MIHAI privind Prima înregistrare a imobilelor/unitatilor individuale (u.i.), si in baza documentelor atasate:

- act administrativ nr. 151-Hotararea/29-05-2014 emis de Consilul local al municipiului Suceava, referitor la bunurile care apartin domeniului privat al municipiului Suceava.;

si avand referatul inspectorului de cadastru si/sau referatul asistentului-registrator, fiind indeplinite conditiile prevazute la art. 29 din Legea cadastrului si a publicitatii imobiliare nr. 7/1996, republicata,

si modificarile si completarile ulterioare, tariful de 0 lei achitat prin documentul de plata:

si pentru serviciul cu codul: 211,

DISPUNE

inregistrarea cererii cu privire la :

- terenului cu nr. cadastral 44599, inscris in cartea funciara 44599 UAT Suceava;

- se instabuleaza dreptul de PROPRIETATE mod dobandire CONSTITUIRE in cota de 1/1 asupra A1 de terenul : **MUNICIPIUL SUCEAVA domeniul privat**, sub B.1 din cartea funciara 44599 UAT Suceava;

Prezenta se va comunica partilor:

Municipiul Suceava,

si PFA Andronic Mihai.

Drept de reexaminare in termen de 15 zile de la comunicare, care se depune la Biroul de Cadastru și Publicitate Imobiliară Suceava, se inscrie in cartea funciara si se solutioneaza de catre registratorul-sef.

Data soluționării,

Soluționată

la data de:

10-07-2014

Data eliberării,

10-07-2014


Registrator,
Dumbrava Maria

CUCHE SUCEAVA
DUMBRAVA MARIA
Registrator

Asistent-registrator,
Ivascu Marinela-Carmen

Asistent-registrator

Referent,



BORDEIANU
OVIDIU CRISTIAN
parafa, semnatura si
stampila BCPI

Se precizeaza, atunci cand este cazul, verificarea indeplinirii obligatiei de plata a impozitului prevazut de art. 177 din Codul Fiscal.

EXTRAS DE CARTE FUNCIARA pentru INFORMARE

Nr. cerere	27811
Ziua	03
Luna	07
Anul	2014



Oficiul de Cadastru și Publicitate Imobiliară SUCEAVA
Biroul de Cadastru și Publicitate Imobiliară Suceava

A. Partea I. (Foaie de avere)

Stravilan

Suceava, Strada Avântului, nr. 1

Cadastral id	Suprafata* (mp)	Observatii / Referinte
44599	Din acte: 14; Masurata: 14	

B. Partea II. (Foaie de proprietate)

Proprietate privatoare la proprietate	Observatii / Referinte
03.07.2014	
Administrativ nr. 151-Hotararea, din 29.05.2014, emis de Consiliul local al Municipiului Suceava, inventarul bunurilor care apartin domeniului privat al Municipiului Suceava.	
tabulare, drept de PROPRIETATE, dobandit prin Constituire, cota actuala 1 / 1	A1
MUNICIPIUL SUCEAVA, CIF: 4244792, domeniul privat	

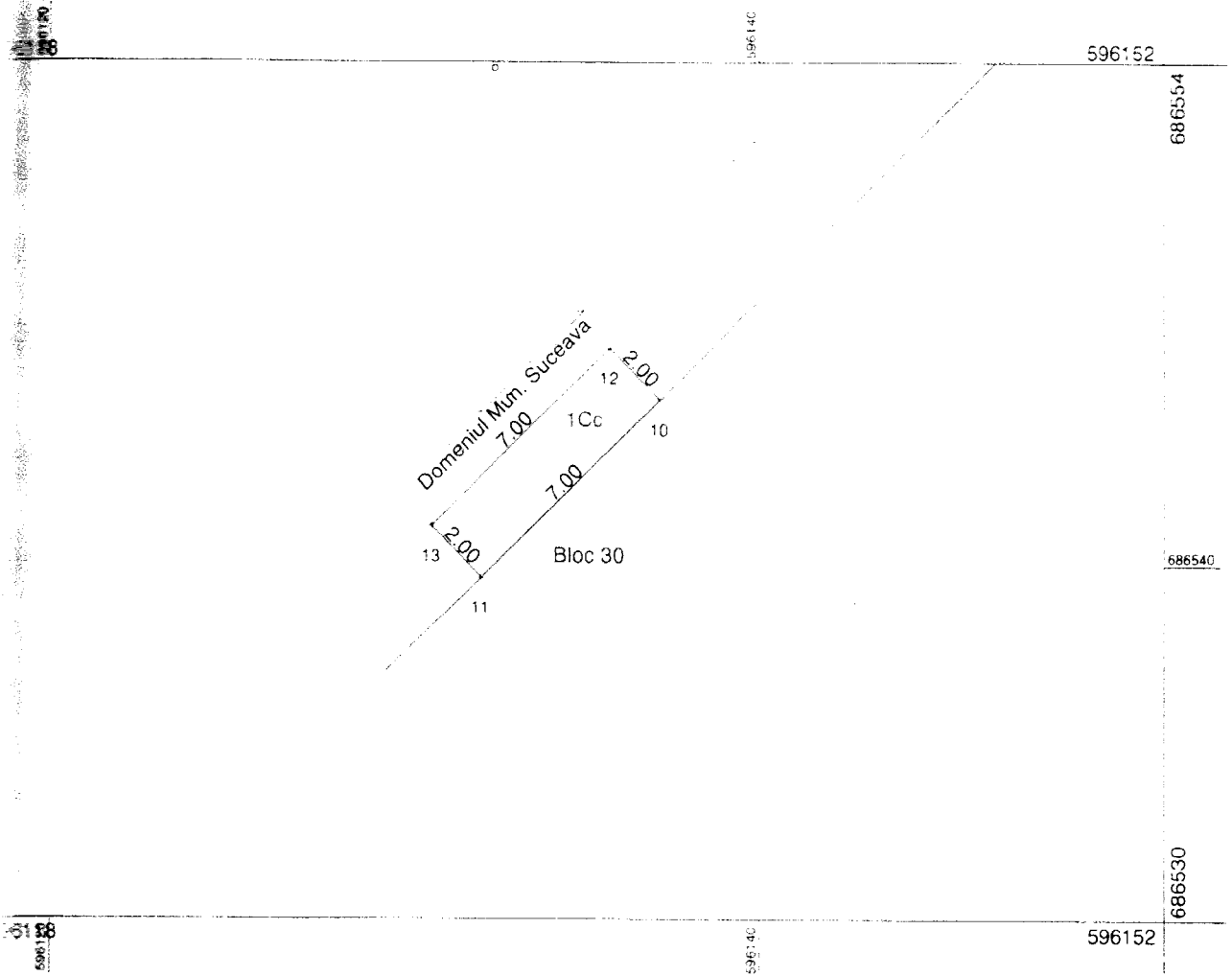
C. Partea III. (Foaie de sarcini)

Proprietate privatoare la sarcini	Observatii / Referinte

Plan de amplasament și delimitare a imobilului

Scara 1: 200

nr. cadastral 245999	Suprafata masurata 14 mp	Adresa imobilului intravilan cartier Burdujeni, Str. Avântului nr. 1, Mun. Suceava, Jud. Suceava	
Funciara nr.		UAT	Suceava



A. Date referitoare la teren

Cod grupă destinație	Categorie de folosință	Suprafața din măsurători (mp)	Valoare de impozitare (lei)	Mențiuni
TDI	Cc	14	1232	Limita partial constructie
Total		14		

B. Date referitoare la construcții

Suprafața construită la sol (mp)	Valoare de impozitare (lei)	Certificat performanta energetica/ Lift	Mențiuni

INVENTAR DE COORDONATE

Sistem de proiecție: stereo 1970

N (m)	E (m)
686541.073	596130.752
686545.966	596135.758
686544.536	596137.156
686539.643	596132.150

Executant,
Andronic Mihai

Data : 03.07.2014

Se confirma suprafata din masuratori si
introducerea imobilului in baza de date

Parafa

Semnatura si data

Stampila BCPI

27.07.2014
Oficiul de Cadastru și Publicitate Imobiliară Suceava

Nume și prenume: MUREȘAN ION
Funcția: CONSILIER SENIOR

Suprafața totală măsurată = 14 mp
Suprafața din acte = 14 mp

PLAN DE ÎNCADRARE ÎN ZONĂ SCARA 1:5000

TRAPEZUL: L-35-5-D-c-3-III , L-35-5-D-c-3-IV
PROPRIETAR: Municipiul Suceava – domeniul privat
IMOBIL *46,599*



[Handwritten signature and official stamp]

IADEL DE MISCUARE PARCELARA

Adresa imobilului : intravilan cartier Burdujeni, Str. Avântului nr. 1, Mun. Suceava, Jud. Suceava

Nr. Cadastral

A. TEREN

44899

Situatia din acte				Situatia actuala	
Proprietar	Cota parte	Act de proprietate	Nr. parcela/ Nr. topografic	Descrierea imobilului	Cod parcela
Mun. Suceava – domeniul privat	1/1	Hotararea nr. 151/ 29.05.2014	Nr. crt. 112 (HCL)	Teren viran	1

B. CONSTRUCTII

Situatia din acte			Situatia actuala	
Proprietar	Cota parte	Act de proprietate	Descrierea imobilului	Suprafata masurata

Intocmit.

Andronic Mihai

Receptionat

0431/2014
Oficiul de Cadastru și Publicitate Imobiliară Suceava
Nume și prenume: MURESAN TICU
Funcție: CONSILIER SENIOR

Nr. Cadastral

Adresa imobilului : intravilan cartier Burdujeni, Str. Avântului nr. 1, Mun. Suceava, Jud. Suceava

44899

A. TEREN

Situatia din acte				Situatia actuala		
Proprietar	Cota parte	Act de proprietate	Nr. parcela/ Nr. topografic	Descrierea imobilului	Cod parcela	Descrierea imobilului
Mun. Suceava – domeniul privat	1/1	Hotararea nr. 151/ 29.05.2014	Nr. crt. 112 (HCL)	Teren viran	1	Cc
						14 mp

B. CONSTRUCTII

Situatia din acte			Situatia actuala			
Proprietar	Cota parte	Act de proprietate	Suprafata din acte (mp)	Descrierea imobilului	Cod construcție	Suprafata masurata

Intocmit.

Andronic Mihai

Receptionat

