



MUNICIPIUL SUCEAVA

B-dul 1 Mai nr. 5A, cod: 720224

www.primariasv.ro, primsv@primariasv.ro

Tel: 0230-212696, Fax: 0230-520593

CONSILIUL LOCAL AL MUNICIPIULUI SUCEAVA

PROIECT

HOTĂRARE

privind concesionarea fără licitație publică a unei parcele de teren proprietate privată a municipiului Suceava, situată în Suceava, B-dul Prefect Gavril Tudoraș nr.15, în vederea extinderii unui spațiu de locuit cu un balcon

Consiliul Local al Municipiului Suceava;

Având în vedere expunerea de motive a Primarului Municipiului Suceava, înregistrată sub nr. 1625 din 24.04.2015, raportul serviciului Patrimoniu înregistrat la nr. 12026 din 24.04.2015, raportul comisiei economico – financiară, juridică, disciplinară și al comisiei de amenajare a teritoriului și urbanism;

În baza prevederilor art. 13 și art. 15 ale cap.II din Legea nr. 50/1991 republicată, modificată și completată privind autorizarea executării lucrărilor de construcții și unele măsuri pentru realizarea locuințelor,


În temeiul prevederilor art. 36 al. (2) lit. c și al. (5) lit. b, art. 45 al. (3), art. 47 și art. 49 din Legea nr. 215/2001 a administrației publice locale, republicată;

HOTĂRĂȘTE:


Art. 1. Se aprobă concesionarea fără licitație publică a unei parcele de teren (**solicitant Platon Ioan și Platon Rodica Viorica**) în suprafață de 10 mp (p.c. 46499) situată în Suceava, B-dul Prefect Gavril Tudoraș nr.15, bl. B3, sc.A, în vederea extinderii apartamentului nr. 1 cu un balcon.

Art. 2. Parcela de teren menționată mai sus se concesionează pe o perioadă de 49 de ani.

Art. 3. Prevederile prezentei hotărâri vor fi duse la îndeplinire de Primarul municipiului Suceava prin aparatul de specialitate.



AVIZAT PT. LEGALITATE
SECRETAR MUNICIPIU
jr. IOAN CIUTAC





MUNICIPIUL SUCEAVA

B-dul 1 Mai nr. 5A, cod: 720224

www.primariasv.ro, primsv@primariasv.ro

Tel: 0230-212696, Fax: 0230-520593

PRIMĂRIA MUNICIPIULUI SUCEAVA

Nr.1262 din 24.04.2015

EXPUNERE DE MOTIVE

Conform prevederilor al. 1 și 3 ale art. 13 din Legea nr. 50/1991 privind autorizarea executării lucrărilor de construcții republicată: „(1) Terenurile aparținând domeniului privat al statului sau al unităților administrativ teritoriale, destinate construirii, pot fi vândute, concesionate ori închiriate prin licitație publică, potrivit legii, în condițiile respectării prevederilor documentațiilor de urbanism și de amenajare a teritoriului aprobate potrivit legii, în vederea realizării de către titular a construcției.

(3) Concesionarea se face pe bază de oferte prezentate de către solicitanți, cu respectarea prevederilor legale, urmărindu-se valorificarea superioară a potențialului terenului”

Conform aceluiași act normativ prin excepție de la prevederile art. 13 al. 1, terenurile destinate construirii se pot concesiona fără licitație publică, cu plata taxei de redevență stabilită potrivit legii și în situația în care se realizează extinderea construcțiilor pe terenuri alăturate, la cererea proprietarului sau cu acordul acestuia.

La registratura Primăriei Municipiului Suceava a fost înregistrată cererea nr. 8323 din 17.03.2015 privind concesionarea unei parcele de teren pentru extinderea unui spațiu de locuit, conform certificatului de urbanism nr. 947 din 13.11.2014 (solicitant **Platon Ioan și Platon Rodica Viorica**) în care sunt precizate cerințele urbanistice în care se poate realiza această construcție.

În aceste condiții propunem concesionarea fără licitație publică a unei parcele de teren în suprafață de 10 mp (p.c. p.c. 46499) situată în Suceava, B-dul Prefect Gavril Tudoraș nr.15, bl. B3, sc.A, în vederea extinderii apartamentului nr. 1 cu un balcon.

Față de cele precizate mai sus, propun Consiliului Local al Municipiului Suceava aprobarea proiectului de hotărâre în forma redactată și prezentată alăturat.





MUNICIPIUL SUCEAVA

B-dul 1 Mai nr. 5A, cod: 720224


www.primariasv.ro, primsv@primariasv.ro

Tel: 0230-212696, Fax: 0230-520593

DIRECȚIA PATRIMONIU
Serviciul Patrimoniu

Nr/2626 din 24.04.2015

APROB
PRIMAR
ION LINGU



RAPORT al serviciului de specialitate

În vederea soluționării cererii înregistrate la registratura Primăriei Municipiului Suceava sub nr. 8323 din 17.03.2015 privind concesionarea unei parcele de teren pentru extinderea unui spațiu de locuit, conform certificatului de urbanism nr. **947 din 13.11.2014** (solicitant **Platon Ioan și Platon Rodica Viorica**) în care sunt precizate cerințele urbanistice în care se poate realiza această construcție, precizăm următoarele:

Conform prevederilor art. 15 lit. a) din Legea nr. 50/1991 privind autorizarea executării lucrărilor de construcții republicată: „Terenurile destinate construirii se pot concesiona fără licitație publică, cu plata taxei de redevență stabilită potrivit legii, ori pot fi date în folosință pe termen limitat după caz, în următoarele situații:

(e) pentru extinderea construcțiilor pe terenuri alăturate, la cererea proprietarului sau cu acordul acestuia”

În aceste condiții propunem concesionarea fără licitație publică a unei parcele de teren în suprafață de 10 mp (p.c. p.c. 46499) situată în Suceava, B-dul Prefect Gavril Tudoraș nr.15, bl. B3, sc.A, în vederea extinderii apartamentului nr. 1 cu un balcon.

Față de cele precizate mai sus, considerăm legală și oportună concesionarea fără licitație publică a parcelei de teren prezentate.

DIRECTOR EXECUTIV
MIHAIL JITARIUC

ȘEF SERVICIU
Camelia Damian

Ima Suceava
2015

116
0170

Dr. Patrușoiu

Domnule Primar,

8323

Subsemnatul, PLATON IOAN, domiciliat în loc
SUCEAVA, jud. SUCEAVA, Bld. Gavril Tudoraș nr. 15
Bl. B3SCA, Ap. 1, rog să-mi aproba concesionarea
unei parcele de teren în suprafață de 10 mp
(p.c. 46499) situată în SUCEAVA la adresa sus
menționată care se poziționează în spațiul blocului
în care a fost respinsă în ședința de Consiliu
local SUCEAVA înregistrată la nr. 5226 din
19.02.2015

Vă mulțumesc!

Data:

17.03.2015

Semnătura:

Dosarul nr. 2206/16-01-2015

INCHEIERE Nr. 2206

REGISTRATOR Savu Aurora

ASISTENT REGISTRATOR Vartolomei Ionela

Asupra cererii introduse de MUNICIPIUL SUCEAVA DOMENIUL PRIVAT domiciliat in Romania, Jud. SUCEAVA, Loc. Suceava, Str. 1 Mai, Nr. Postal 5A privind prima inregistrare a imobilelor/unitatilor individuale (u.i.) in cartea funciara , in baza:

- act administrativ nr. hotarare nr. 151/29-05-2014, anexa nr. 17, hotarare nr. 304 din 17.12.2014, anexa nr. 1 la HCL nr. 304 din 17.12.2014;

fiind indeplinite conditiile prevazute la art. 29 din Legea cadastrului si a publicitatii imobiliare nr. 7/1996, republicata, cu modificarile si completarile ulterioare, tariful achitat in suma de 0 lei, pentru serviciul avand codul 211,

Vazand referatul asistentului registrator in sensul ca nu exista impedimente la inscriere

DISPUNE

Admiterea cererii cu privire la :

- imobilul cu nr. cadastral 46499, inscris in cartea funciara 46499 UAT Suceava;
- se intabuleaza dreptul de PROPRIETATE mod dobandire Lege in cota de 1/1 asupra A1 in favoarea : **MUNICIPIUL SUCEAVA DOMENIUL PRIVAT**, sub B.1 din cartea funciara 46499 UAT Suceava;
- imobilul cu nr. cadastral 46499, inscris in cartea funciara 46499 UAT Suceava s-a format din o parte a parcelei nr. 2292/115 din CF 1765 a comunei cadastrale Sf. Ilie

Prezenta se va comunica partilor:

Municipiul Suceava prin PFA Andronic Mihai.

*) Cu drept de reexaminare in termen de 15 zile de la comunicare, care se depune la Biroul de Cadastru și Publicitate Imobiliară Suceava, se inscrie in cartea funciara si se solutioneaza de catre registratorul-sef.

Data soluționării,
22-01-2015

Registrator,
Savu Aurora

(semnatura)

Asistent-registrador,
Vartolomei Ionela

(semnatura)

*) Cu exceptia situatiilor prevazute la Art. 62 alin. (1) din Regulamentul de avizare, receptie si inscriere in cartea funciara, aprobat prin ODG Nr. 700/2014



EXTRAS DE CARTE FUNCIARA pentru INFORMARE

Oficiul de Cadastru și Publicitate Imobiliară SUCEAVA
Biroul de Cadastru și Publicitate Imobiliară Suceava

Nr. cerere	2206
Ziua	16
Luna	01
Anul	2015

A. Partea I. DESCRIEREA IMOBILULUI

TEREN intravilan

Adresa: Suceava, Bulevardul Prefect Gavril Tudoras, nr. 15

Nr crt	Nr.cadastral Nr.topografic	Suprafata* (mp)	Observatii / Referinte
A1	46499	10	

B. Partea II. PROPRIETAR si ACTE

Inscrieri privitoare la dreptul de proprietate si alte drepturi reale		Observatii / Referinte
2206 / 16.01.2015		
Act administrativ nr. hotarare nr. 151, din 29.05.2014, anexa nr. 17, hotarare nr. 304 din 17.12.2014, anexa nr. 1 la HCL nr. 304 din 17.12.2014		
B1	Intabulare, drept de PROPRIETATE, dobandit prin Lege, cota actuala 1 / 1 1) MUNICIPIUL SUCEAVA DOMENIUL PRIVAT, CIF: 4241792	A1

C. Partea III. SARCINI

Inscrieri privind dezmembramintele dreptului de proprietate, drepturile reale de garantie si sarcini	Observatii / Referinte
NU SUNT	

Certific că prezentul extras corespunde cu pozițiile în vigoare din cartea funciara originală, păstrată de acest birou.

Prezentul extras de carte funciara este valabil la autentificarea de către notarul public a actelor juridice prin care se sting drepturile reale precum și pentru dezbaterea succesiunilor, iar informațiile prezentate sunt susceptibile de orice modificare, în condițiile legii.

S-a achitat tariful de 0 RON, pentru serviciul de publicitate imobiliară cu codul nr. 211,

Data soluționării,
22/01/2015

Asistent-registrator,
IONELA VARTOLOMEI


Referent,

Data eliberării,
____/____/____



(parafă și semnătură)





TIRON
ELENA CATALINA
(parafă și semnătură)

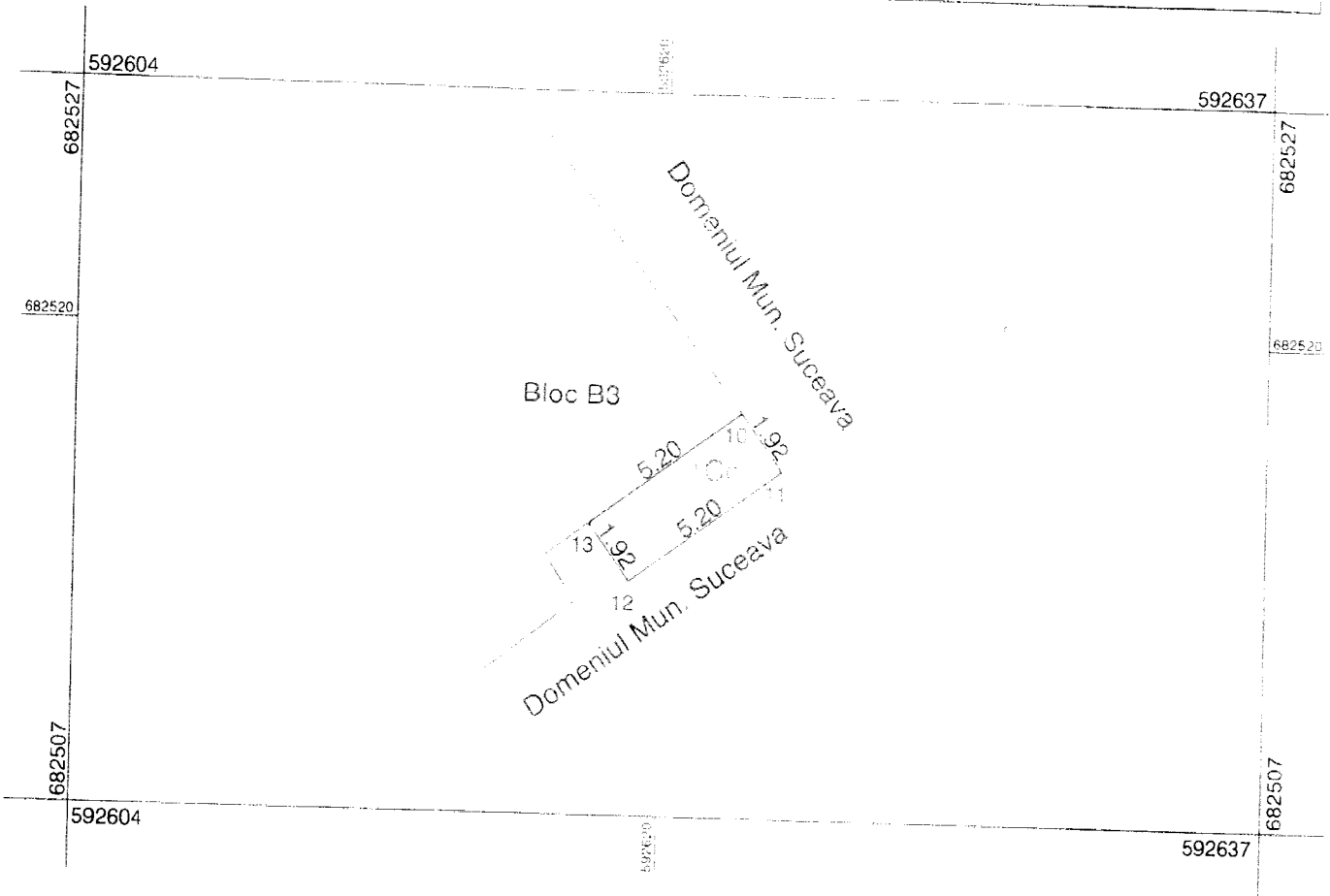
23 IAN 2015



Plan de amplasament și delimitare a imobilului

Anexa nr. 1.35 la regulament

Scara 1: 200

Nr. cadastral	Suprafața măsurată a imobilului (mp)	Adresa imobilului
46499	10 mp	Intravilan Mun. Suceava, Bulevardul Prefect Gavril Tudoras nr. 15, Jud. Suceava
Nr. Cartea Funciară		Unitate Administrativ Teritorială (UAT)
		Suceava



A. Date referitoare la teren			
Nr. parcelă	Categorie de folosință	Suprafața (mp)	Mențiuni
1	Cc	10	
	Total	10	Limita partial constructie
B. Date referitoare la construcții			
Cod	Destinația	Suprafața construită la sol (mp)	Mențiuni
		Suprafața totală măsurată a imobilului = 10 mp	
		Suprafața din act = 10 mp	
Executant Andronic Mihai		Inspector	
Confirm executarea măsurătorilor la teren, corectitudinea întocmirii documentației cadastrale și corespondența acesteia cu realitatea din teren		Confirm introducerea imobilului în baza de date integrată și atribuirea numărului cadastral	
Semnătura și stampila		Semnătura și parafa	
Data ... 15.01.2015		Data	
			

PLAN DE ÎNCADRARE ÎN ZONĂ SCARA 1:5000

TRAPEZUL: L-35-17-A-b-2-IV
PROPRIETAR: Municipiul Suceava – domeniul privat
IMOBIL



FIȘA IMOBILULUI

Anexa nr. 1.34 la regulament

Adresa imobilului : Intravilan Mun. Suceava, Bulevardul Prefect Gavril Tudoras nr. 15, Jud. Suceava

Nr. cadastral

46499

A. TEREN

Situția din acte				Situția actuală					
Proprietar	Cotă parte	Act de proprietate	Identificator nr. cadastral/ nr. tarai/ nr. topografic	Suprafața din acte (mp)	Intravilan Extravilan (I/E)	Categorie de folosință	Intravilan / Extravilan (I/E)	Categorie de folosință	Suprafața măsurată (mp)
Municipiul Suceava -- domeniul privat	1/1	Hotărârea nr. 151/ 29.05.2014, Hotărâre nr. 304/ 17.12.2014	Poz. 3 HCL 304	10	I	Cc	I	Cc	10
Total suprafață din acte imobil				10					10

B. CONSTRUCȚIE

Situția din acte			Situția actuală			
Proprietar	Cota parte	Act de proprietate	Descrierea construcției	Destinația (cod) construcție	Descrierea construcției (alte mențiuni)	Suprafața construită măsurată la sol (mp)

Nota : Din o parte a PE 2292/ 115 din CF 1765 a Com. Cad. S. Ilir. s-a format parcela 1Cc componența a imobilului cu identificator electronic

Persoană autorizată Andronic Mihai



Confirm executarea măsurătorilor la teren, corectitudinea întocmirii documentației cadastrale și corespondența acesteia cu realitatea din teren

Semnătura și stampila

Data : 15.01.2015

Inspector

Confirm introducerea imobilului în baza de date integrată și atribuirea numărului cadastral
Semnătura și parafa
Data



Nr. 29706 din 03/11/2014

CERTIFICAT DE URBANISM

Nr. 947 din 13 noiembrie 2014

În scopul: **concesionare fara licitatie publica a suprafetei de 10 mp teren pentru extinderea apartamentului nr. 1 cu un balcon si obtinere autorizatie de construire**

Ca urmare a cererii adresate de domiciliul **PLATON IOAN ȘI PLATON RODICA VIORICA** în județul **SUCEAVA** municipiul **SUCEAVA**
sectorul _____ cod poștal _____
ada **B-dul Prefect Gavril Tudoraș** nr. **15** bl. **B3** sc. **A** et. **P** ap. **I**
vfax _____ e-mail _____
registrată la nr. **29706** din **03/11/2014**

pentru imobilul - teren și/sau construcții - situat în județul _____ **SUCEAVA**
municipiul **SUCEAVA** satul _____
da **B-dul Prefect Gavril Tudoraș** sectorul _____ cod poștal _____
ap. _____ nr. **15** bl. **B3** sc. **A**
sau identificat prin CF _____
67.180/414

meiul reglementărilor documentației de urbanism nr. _____
PUG aprobată prin Hotărârea Consiliului Local _____
155, 300 / **1999, 2009** _____ **SUCEAVA**
conformitate cu prevederile Legii nr. 50/1991, privind autorizarea executării lucrărilor de construcții,
solicată, cu modificările și completările ulterioare.

SE CERTIFICĂ:

REGIMUL JURIDIC

terenul în suprafața de 10 mp, identic cu parcela cadastrală nr. 67.180/414, situat în intravilanul municipiului Suceava, b-dul Prefect Gavril Tudoraș nr. 15, bloc B3, sc. A este proprietatea municipiului Suceava - domeniul public al orașului.
apartamentul nr. 1, compus din 2 camere și dependințe, identic cu nr. cadastral 829/1/A, din blocul de locuințe colective, A, bd. Prefect Gavril Tudoraș nr. 15 este proprietatea d-nului Platon Ioan și d-nei Platon Rodica, în baza actului de vânzare-cumpărare nr. 46360/06.10.2014, a conform Extras de carte funciară nr. 46360/06.10.2014.

REGIMUL ECONOMIC

destinația actuală a imobilului: viranșă
destinația stabilită prin PUG (UTR 33): zona predominant rezidențială cu clădiri cu mai mult de 3 niveluri - locuințe colective existente în blocuri cu regim de înălțime cu mai mult de trei niveluri
destinațiile complementare admise ale zonei: instituții și servicii compatibile cu funcția de locuire

3. REGIMUL TEHNIC

Pentru extinderea apartamentului nr. 1 cu un balcon situat pe bd. Prefect Gavril Tudoraș nr. 15, bl. B3, scara 2, este necesar ca amplasamentul propus să fie aprobat în Consiliul Local al municipiului Suceava pentru concesionarea terenului prin licitație publică a suprafeței de 10 mp teren. Anterior concesionării terenul va fi înscris în cartea funciara, conform art. 23 din Ordonanța de Urgență nr. 214 din 4.12.2008 pentru modificarea și completarea Legii nr. 50/1991 privind autorizarea executării lucrărilor de construcții.

Cheltuielile pentru întocmirea planului de situație cadastral vizat de OCPI Suceava și a intabularii în cartea funciara vor fi suportate de solicitant. Aceștia nu vor avea pretenții ulterioare privind restituirea sumei de bani investită pentru întocmirea documentației, în cazul în care concesionarea nu va fi aprobată în Consiliul Local al municipiului Suceava. Conform art. 36 alin. (1) din Legea 50/1991 privind autorizarea executării lucrărilor de construcții, republicată: "Persoanele fizice și juridice, care beneficiază de teren în condițiile prezentei legi, sunt obligate să solicite emiterea autorizației de construire și să înceapă construcția în termen de cel mult un an de la data obținerii actului de construcție."

În vederea obținerii autorizației de construire, solicitantul va obține avizele de amplasament, precum și celelalte acorduri cerute prin prezentul certificat și va prezenta contractul de concesiune asupra terenului și o documentație tehnică întocmită de un proiectant autorizat, care să respecte avizul proiectantului inițial (sau expertiza tehnică), respecta prevederile Legii nr. 10/1995 privind calitatea în construcții. Nu vor fi afectate rezistența și stabilitatea construcției. Nu va fi afectat spațiul verde prin tăierea de copaci.

Documentația tehnică va fi întocmită în conformitate cu prevederile legislației în vigoare privind autorizarea executării lucrărilor de construcții și va trata sistemul constructiv și forma arhitecturală. Sistemul de acoperire va fi tip terasă din plăci bituminoase colorate care amortizează zgomotul produs de picătura de ploaie.

Prezentul certificat de urbanism poate fi utilizat în scopul declarat pentru:
concesionare fara licitație publică a suprafeței de 10 mp teren pentru extinderea apartamentului un balcon și obținere autorizație de construire

Certificatul de urbanism nu ține loc de autorizație de construire/desființare și nu conferă dreptul de a executa lucrări de construcții.

4. OBLIGAȚII ALE TITULARULUI CERTIFICATULUI DE URBANISM:

În scopul elaborării documentației pentru autorizarea executării lucrărilor de construcții – de construire/de desființare – solicitantul se va adresa autorității competente pentru protecția mediului: Agenția pentru Protecția Mediului, Str. Bistritei nr. 1A, Suceava, Jud. Suceava, cod 720000.

În aplicarea Directivei Consiliului 85/337/CEE (Directiva EIA) privind evaluarea efectelor anumitor proiecte publice și private asupra mediului, modificată prin Directiva Consiliului 97/11/CE și prin Directiva Consiliului și Parlamentului European 2003/35/CE privind participarea publicului la elaborarea anumitor planuri și programe în legătură cu modificarea, cu privire la participarea publicului și accesul la justiție, a Directivei 85/337/CEE și a Directivei 97/11/CE prin certificatul de urbanism se comunică solicitantului obligația de a contacta autoritatea teritorială de mediu responsabilă să analizeze și să decidă, după caz, încadrarea / neîncadrarea proiectului investiției publice / private în planurile de mediu și să informeze publicul și să decidă, după caz, încadrarea / neîncadrarea proiectului investiției publice / private în planurile de mediu.

În aplicarea prevederilor Directivei Consiliului 85/337/CEE, procedura de emitere a acordului de mediu se desfășoară după emiterea certificatului de urbanism, anterior depunerii documentației pentru autorizarea executării lucrărilor de construcții la autoritatea administrației publice competente.

În vederea satisfacerii cerințelor cu privire la procedura de emitere a acordului de mediu autoritatea competentă pentru protecția mediului stabilește mecanismul asigurării consultării publice, centralizării opțiunilor publicului și formarea punctului de vedere oficial cu privire la realizarea investiției în acord cu rezultatele consultării publice.

În aceste condiții:

După primirea prezentului certificat de urbanism, titularul are obligația de a se prezenta la autoritatea competentă pentru protecția mediului în vederea evaluării inițiale a investiției și stabilirii demarării procedurii de evaluare a impactului asupra mediului și sau a procedurii de evaluare adecvată.

În urma evaluării inițiale a notificării privind intenția de realizare a proiectului se va emite actul administrativ de autorizare emis de autoritatea competentă pentru protecția mediului.

În situația în care autoritatea competentă pentru protecția mediului stabilește necesitatea evaluării efectelor investiției asupra mediului și/sau a evaluării adecvate, solicitantul are obligația de a notifica acest fapt autorității administrației publice competente cu privire la menținerea cererii pentru autorizarea executării lucrărilor de construcții.

În situația în care, după emiterea certificatului de urbanism ori pe parcursul derulării procedurii de evaluare a impactului asupra mediului, solicitantul renunță la intenția de realizare a investiției, acesta are obligația de a notifica acest fapt autorității administrației publice competente.

PERMISUL DE EMITERE A AUTORIZAȚIEI DE CONSTRUIRE/DESEFINȚARE va fi însoțită de următoarele

1) Certificatul de urbanism (copie);
2) Avada titlului asupra imobilului, teren și/sau construcții, sau, după caz, extrasul de plan cadastral actualizat la zi, și extrasul de carte funciara de informare actualizat la zi, în cazul în care legea nu dispune altfel (copie legalizată);
3) Documentația tehnică - D.T., după caz (2 exemplare originale):
 D.T.O.F. D.T.A.D.

4) Avize și acorduri privind utilitățile urbane și infrastructura (copie):
Alte avize/acorduri

- gaze naturale
- telefonizare
- salubritate
- transport urban
- protecția civilă
- sănătatea populației

5) Avizele/acordurile specifice ale administrației publice centrale și/sau ale serviciilor descentralizate:
6) Decizie de Consiliu Local privind aprobarea concesiunii suprafeței de 10 mp teren pentru extinderea apartamentului nr. 1 cu un balcon
7) Decretul de Stat în Construcții
8) Extras de carte funciara de informare cu inserierea concesiunii actualizat la zi și extras de plan cadastral actualizat la zi vizat de OCPI Suceava

9) Studii de specialitate:
10) Acta de luare în evidență a proiectului la Ordinul Arhitecților din România
11) Proiectant inițial sau expertiza tehnică
12) Contract de concesiune pentru teren
13) Decizia comitetului executiv al asociației de proprietari cu acordul proprietarilor de boxe de la subsolul blocului nr. 12
14) Actul notarial al proprietarilor apartamentelor direct afectați cu care se învecinează, pe plan orizontal și vertical, apartamentul nr. 1
15) Certificatul de vedere/actul administrativ al autorității competente pentru protecția mediului (copie);
16) Documente de plată ale următoarelor taxe (copie):


17) Permisul de urbanism are valabilitate de 12 luni de la data emiterii.

PRIMAR, Ion Lungu
VICEPRIMAR, Ovidiu Dofoțtei
SECRETAR, Ioan Ciufac
ARHITECT SEF,
DIRECTOR EXECUTIV,
Cerasela-Manuela Crețu

18) Taxa de: 5 lei, conform Chitanței seria. _____ nr. _____

19) Permisul de urbanism a fost transmis solicitantului direct/prin poștă la data de _____

SEF SERVICIU
Xenia Bodor
INTOCMIT,
Hojbotă Lăcrămioara



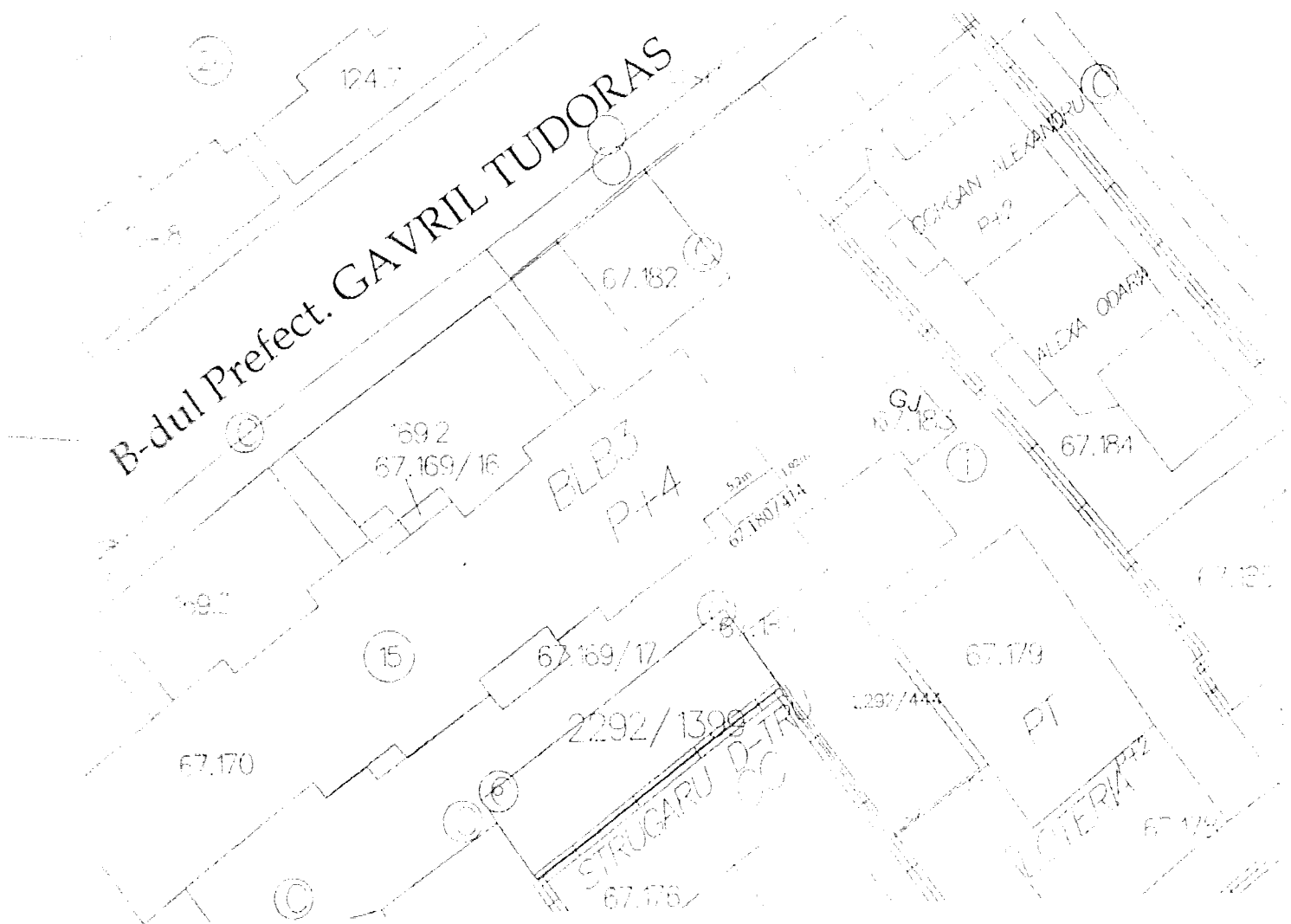
PLAN DE SITUAȚIE
 SCARA 1 : 500

n

Adresa amplasament: B-dul Prefect Gavril Tudoraș nr. 15, bloc B 3, sector 67

Situația juridică a terenului:

Terenul în suprafață de 10 mp, identic cu parcela cadastrală nr. 67.180/414 este proprietatea municipiului Suceava - domeniul privat.



NOTĂ: Planul de situație a fost solicitat de dl. Platon Ioan, conform cererii nr. 28672/22.10.2014 pentru eliberarea certificatului de urbanism și aprobare în Consiliul Local -- construcție balcon.

Întocmit: I. Birnicu

Data : 22.10.2014

Șef serviciu: I. Floriștean