



MUNICIPIUL SUCEAVA

B-dul 1 Mai nr. 5A, cod: 720224

www.primariasv.ro, primsv@primariasv.ro

Tel: 0230-212696, Fax: 0230-520593

CONSILIUL LOCAL AL MUNICIPIULUI SUCEAVA

PROIECT

HOTĂRARE

privind concesionarea fără licitație publică a unei parcele de teren proprietate privată a municipiului Suceava, situată în Suceava, str. Stațiunii nr.11, pentru amenajare acces din exterior în vederea schimbării destinației parțiale a unui spațiu de locuit în spațiu prestări servicii (coafor-frizerie)

Consiliul Local al Municipiului Suceava;

Având în vedere expunerea de motive a Primarului Municipiului Suceava, înregistrată sub nr. 12875 din 15.04.2016 raportul serviciului Patrimoniu înregistrat la nr. 12876 din 15.04.2016, raportul comisiei economico – financiară, juridică, disciplinară și al comisiei de amenajare a teritoriului și urbanism;

În baza prevederilor art. 13 și art. 15 ale cap.II din Legea nr. 50/1991 republicată, modificată și completată privind autorizarea executării lucrărilor de construcții și unele măsuri pentru realizarea locuințelor,

În temeiul prevederilor art. 36 al. (2) lit. c și al. (5) lit. b, art. 45 al. (3), art. 47 și art. 49 din Legea nr. 215/2001 a administrației publice locale, republicată;


HOTĂRĂȘTE:

Art. 1. Se aprobă concesionarea fără licitație publică a unei parcele de teren (**solicitant Tuchlei Maricica și Tuchlei Dumitru**) în suprafață de 2 mp (p.c. 47810) situată în Suceava, strada Stațiunii nr.11, bl.E9, sc.B, pentru amenajare acces din exterior în vederea schimbării destinației parțiale a apartamentului nr. 1 din spațiu de locuit în spațiu prestări servicii (coafor, frizerie).

Art. 2. Parcela de teren menționată mai sus se concesionează pe o perioadă de 49 de ani.


Art. 3. Prevederile prezentei hotărâri vor fi duse la îndeplinire de Primarul municipiului Suceava prin aparatul de specialitate.

INITIATOR
PRIMAR
ION LUNGE



AVIZAT PT. LEGALITATE
SECRETAR MUNICIPIU
jr. IOAN CIUTAC

Viză
Control Financiar
Prevențiv Propriu
Elisabeta Yaideanu





MUNICIPIUL SUCEAVA

B-dul 1 Mai nr. 5A, cod: 720224

www.primariasv.ro, primsv@primariasv.ro

Tel: 0230-212696, Fax: 0230-520593

PRIMĂRIA MUNICIPIULUI SUCEAVA

Nr. 12878 din 16.04.2016

EXPUNERE DE MOTIVE

Conform prevederilor al. 1 și 3 ale art. 13 din Legea nr. 50/1991 privind autorizarea executării lucrărilor de construcții republicată: „(1) Terenurile aparținând domeniului privat al statului sau al unităților administrativ teritoriale, destinate construirii, pot fi vândute, concesionate ori închiriate prin licitație publică, potrivit legii, în condițiile respectării prevederilor documentațiilor de urbanism și de amenajare a teritoriului aprobate potrivit legii, în vederea realizării de către titular a construcției.

(3) Concesionarea se face pe bază de oferte prezentate de către solicitanți, cu respectarea prevederilor legale, urmărindu-se valorificarea superioară a potențialului terenului”

Conform aceluiași act normativ prin excepție de la prevederile art. 13 al. 1, terenurile destinate construirii se pot concesiona fără licitație publică, cu plata taxei de redevență stabilită potrivit legii și în situația în care se realizează extinderea construcțiilor pe terenuri alăturate, la cererea proprietarului sau cu acordul acestuia.

Având în vedere cererea înregistrată la registratura Primăriei Municipiului Suceava sub nr. 8542 din 14.03.2016 prin care doamna Tuchlei Maricica a solicitat concesionarea unui teren în suprafață de 2 mp în vederea amenajării unui acces din exterior pentru schimbarea destinației parțiale a apartamentului nr. 1, din strada Stațiunii nr.11, sc. B, bl. E9, din spațiu de locuit în spațiu prestări servicii (coafor, frizerie) s-a emis certificatul de urbanism nr. **501 din 10.06.2015 (solicitant Tuchlei Maricica și Tuchlei Dumitru)** în care sunt precizate cerințele urbanistice în care se poate realiza această construcție.

În aceste condiții propunem concesionarea fără licitație publică a unei parcele de teren în suprafață de 2 mp (p.c. 47810) situată în Suceava, strada Stațiunii nr.11, bl.E9, sc.B, în vederea amenajării unui acces din exterior pentru schimbarea destinației parțiale a apartamentului nr. 1 din spațiu de locuit în spațiu prestări servicii (coafor, frizerie).

Față de cele precizate mai sus, propunem Consiliului Local al Municipiului Suceava aprobarea proiectului de hotărâre în forma redactată și prezentată alăturat.






MUNICIPIUL SUCEAVA

B-dul 1 Mai nr. 5A, cod: 720224

www.primariasv.ro, primsv@primariasv.ro

Tel: 0230-212696, Fax: 0230-520593

DIRECȚIA PATRIMONIU
Serviciul Patrimoniu



RAPORT al serviciului de specialitate

Având în vedere cererea înregistrată la registratura Primăriei Municipiului Suceava sub nr. 8542 din 14.03.2016 prin care Tuchlei Maricica a solicitat concesionarea unui teren în suprafață de 2 mp în vederea amenajării unui acces din exterior pentru schimbarea destinației parțiale a apartamentului nr. 1, din strada Stațiunii nr.11, sc. B, bl. E9, din spațiu de locuit în spațiu prestări servicii (coafor, frizerie) s-a emis certificatul de urbanism nr. **501 din 10.06.2015 (solicitant Tuchlei Maricica și Tuchlei Dumitru)** în care sunt precizate cerințele urbanistice în care se poate realiza această construcție.

Conform prevederilor art. 15 lit. a) din Legea nr. 50/1991 privind autorizarea executării lucrărilor de construcții republicată: „Terenurile destinate construirii se pot concesiona fără licitație publică, cu plata taxei de redevență stabilită potrivit legii, ori pot fi date în folosință pe termen limitat după caz, în următoarele situații:

(e) pentru extinderea construcțiilor pe terenuri alăturate, la cererea proprietarului sau cu acordul acestuia”

În aceste condiții propunem concesionarea fără licitație publică a unei parcele de teren în suprafață de 2 mp (p.c. 47810) situată în Suceava, strada Stațiunii nr.11, bl.E9, sc.B, în vederea amenajării unui acces din exterior pentru schimbarea destinației parțiale a apartamentului nr. 1 din spațiu de locuit în spațiu prestări servicii (coafor, frizerie).

Față de cele precizate mai sus, considerăm legală și oportună concesionarea fără licitație publică a parcelei de teren prezentate.

DIRECTOR EXECUTIV
MIHAIL JITARIUC

ȘEF SERVICIU
Camelia Damian

~~MCS~~ ~~SP~~ ~~SP~~ dir. Patrimoniul la PRIMAR Anu Juncu
am

Subsemnata TUCHEI MARICICA cu
in Str: STATIONII nr 11 Bl. EG-SCB. A
Loc. SUCRAVA Rog Conditioarea
suprafetei de 3 m² pentru aces
Ap 1. caefora oetelor ouevote.

MUNICIPIUL SUCEAVA

14. MAR. 2016

Inregistrat cu nr.

8542

Sote:

14-03-2016

Generat

Stuclt

Nr. 12975 din 28/04/2015

CERTIFICAT DE URBANISM

Nr. 501 din 10 Iunie 2015

În scopul: concesionare fara licitatie publica a suprafetei 2,00 mp teren pentru amenajare acces; obtinerea autorizatiei de construire pentru schimbarea destinatiei partiale a ap. nr. 1 din spatiu de locuit in spatiu prestari servicii (coafor -frizerie) si amenajare acces din exterior.

Ca urmare a cererii adresate de TUCHLEI MARICICA
TUCHLEI DUMITRU
cu domiciliul în județul SUCEAVA municipiul SUCEAVA
strada Statiunii sectorul _____ cod poștal _____
nr. 11 bl. E9 sc. B et. p ap. 1
telefon/fax _____ e-mail _____
înregistrată la nr. 12975 din 28/04/2015

pentru imobilul - teren și/sau construcții - situat în județul _____ SUCEAVA
Municipiul SUCEAVA satul _____ sectorul _____ cod poștal _____
strada Str. Statiunii nr. 11 bl. E9 sc. B
et. P ap. 1 sau identificat prin CF _____
TOP: _____

în temeiul reglementărilor documentației de urbanism nr. _____ / _____
faza PUG aprobată prin Hotărârea Consiliului Local _____ SUCEAVA
nr. 155,300 / 1999,2009

în conformitate cu prevederile Legii nr. 50/1991, privind autorizarea executării lucrărilor de construcții, republicată, cu modificările și completările ulterioare,

SE CERTIFICĂ:

1. REGIMUL JURIDIC

Apartamentul nr. 1, compus din 4 camera de locuit si dependinte, din blocul de locuințe E9, sc. B, este proprietatea sotilor Tuchlei Maricica si Tuchlei Dumitru conform Titlului de proprietate nr. 12498 din 3.07.1991. Terenul in suprafata totala de 2.00 mp identic cu parcelele cadastrale provizorie nr. 67.21/1 si 67.21/2, fiecare in suprafata de 1,00 mp, este proprietatea municipiului Suceava - domeniul privat.

2. REGIMUL ECONOMIC

Folosinta actuala a imobilului: trotuar;
Destinatia stabilita prin PUG (UTR 33): zona predominant rezidențială cu clădiri cu mai mult de 3 niveluri - E.1.1." - locuințe colective existente în blocuri cu regim de înălțime cu mai mult de trei niveluri
Funcțiuni complementare admise ale zonei: instituții și servicii compatibile cu funcția de locuire

3. REGIMUL TEHNIC

Concesionarea fara licitatie publica a suprafetei de 2.00 mp teren va avea drept scop amenajare acces la apartamentul nr. 1 situat pe strada Statiunii. Lucrarile de construire se pot realiza numai daca se aproba proiectul Consiliul Local al municipiului concesionarea fara licitatie publica a suprafetei de 2.00 mp teren. Pentru a realiza din exterior se realizeaza un pachet de trepte cu structura metalica care vor fi racordate la aleea pietonizata din blocului de locuinte E9.

Anterior concesionarii terenul va fi inregistrat in cartea funciara, conform art. 1 pct. 23 din Ordonanta de Urgenta nr. 214 din 4.12.2008 pentru modificarea si completarea Legii nr. 50/1991 privind autorizarea executarii lucrarilor de constructii.

Cheltuielile pentru intocmirea planului de situatie cadastral vizat de OCPI Suceava si a intabularii in cartea funciara vor fi suportate de solicitant. Acesta nu va avea pretentii ulterioare privind restituirea sumei de investita pentru intocmirea documentatiei, in cazul in care concesionarea nu va fi aprobata in Consiliul Local al municipiului Suceava.

Conform art. 36 alin. (1) din Legea 50/1991 privind autorizarea executarii lucrarilor de constructii, republicata, "Persoanele fizice și juridice, care beneficiază de teren în condițiile prezentei legi, sunt obligate să solicite emiterea autorizației de construire și să înceapă construcția în termen de cel mult un an de la data obținerii actului de concesionare a terenului." In vederea obtinerii autorizatiei de construire, solicitantul va obtine avizele de amplasament, precum si celelalte avize si acorduri cerute prin prezentul certificat si va prezenta contractul de concesiune asupra terenului si o documentatie tehnica intocmita de un proiectant autorizat, care sa respecte avizul proiectantului initial (sau expertiza tehnica). Se vor respecta prevederile Legii nr. 10/2001 privind calitatea in constructii. Nu vor fi afectate rezistenta si stabilitatea constructiei.

Prezentul certificat de urbanism poate fi utilizat în scopul declarat pentru: **concesionare fara licitatie publica a suprafetei 2,00 mp teren pentru amenajare acces; obtinerea autorizatiei de construire pentru schimbarea destinatiei partiale a ap. nr. 1 din spatiu de locuit in scop de prestari servicii (coafor -frizerie) si amenajare acces din exterior.**

Certificatul de urbanism nu ține loc de autorizație de construire/desființare și nu conferă dreptul de a executa lucrări de construcții.

4. OBLIGAȚII ALE TITULARULUI CERTIFICATULUI DE URBANISM:

În scopul elaborării documentației pentru autorizarea executării lucrărilor de construcții – de construire/desființare – solicitantul se va adresa autorității competente pentru protecția mediului : **Agentia pentru Protecția Mediului, Str. Bistritei nr. 1A, Suceava, Jud. Suceava, cod 720264**

În aplicarea Directivei Consiliului 85/337/CEE (Directiva EIA) privind evaluarea efectelor anumitor proiecte publice și private asupra mediului, modificată prin Directiva Consiliului 97/11/CE și prin Directiva Consiliului și Parlamentului European 2003/35/CE privind participarea publicului la elaborarea anumitor planuri și programe în legătură cu mediul înconjurător, modificarea, cu privire la participarea publicului și accesul la justiție, a Directivei 85/337/CEE și a Directivei 96/61/CE prin certificatul de urbanism se comunică solicitantului obligația de a contacta autoritatea teritorială de mediu pentru aceasta să analizeze și să decidă, după caz, încadrarea / neîncadrarea proiectului investiției publice / private în proiectelor supuse evaluării impactului asupra mediului. În aplicarea prevederilor Directivei Consiliului 85/337/CEE procedura de emitere a acordului de mediu se desfășoară după emiterea certificatului de urbanism, anterior depunerii documentației pentru autorizarea executării lucrărilor de construcții la autoritatea administrației publice competente.

În vederea satisfacerii cerințelor cu privire la procedura de emitere a acordului de mediu autoritatea competentă pentru protecția mediului stabilește mecanismul asigurării consultării publice, centralizării opțiunilor publicului și formulării unui punct de vedere oficial cu privire la realizarea investiției în acord cu rezultatele consultării publice.

În aceste condiții:

După primirea prezentului certificat de urbanism, titularul are obligația de a se prezenta la autoritatea competentă pentru protecția mediului în vederea evaluării inițiale a investiției și stabilirii demarării procedurii de evaluare a impactului asupra mediului și sau a procedurii de evaluare adecvata. În urma evaluării inițiale a notificării privind intenția de realizare a proiectului se va emite actul administrativ al autorității competente pentru protecția mediului.

În situația în care autoritatea competentă pentru protecția mediului stabilește necesitatea evaluării efectelor investiției asupra mediului și/sau a evaluării adecvate, solicitantul are obligația de a notifica acest fapt autorității administrației publice competente cu privire la menținerea cererii pentru autorizarea executării lucrărilor de construcții.

În situația în care, după emiterea certificatului de urbanism ori pe parcursul derulării procedurii de evaluare a impactului asupra mediului, solicitantul renunță la intenția de realizare a investiției, acesta are obligația de a notifica acest fapt autorității administrației publice competente.

REZOLUȚIA DE EMITERE A AUTORIZAȚIEI DE CONSTRUIRE/DESFĂȘINȚARE va fi însoțită de următoarele documente:

- certificatul de urbanism (copie);
- copia titlului asupra imobilului, teren și/sau construcții, sau, după caz, extrasul de plan cadastral analizat la zi, și extrasul de carte funciară de informare actualizat la zi, în cazul în care legea nu dispune altfel (legalizată);

- Documentația tehnică – D.T., după caz (2 exemplare originale):

variantă T.A.C.

D.T.O.E.

D.T.A.D.

- Avizele și acordurile stabilite prin certificatul de urbanism:

- avize și acorduri privind utilitățile urbane și infrastructura (copie):

de

Alte avize/acorduri

1) Alimentare cu apă

gaze naturale

2) Canalizare

telefonizare

3) Alimentare cu energie electrică

salubritate

4) Alimentare cu energie termică

transport urban

5) Alte avize și acorduri privind:

1) securitatea la incendiu

protecția civilă

sănătatea populației

2) avizele/acordurile specifice ale administrației publice centrale și/sau ale serviciilor descentralizate

3) starea:

1) aviz proiectant inițial sau expertiză tehnică

2) acordul în forma autentică al proprietarilor spațiilor direct învecinate (stînga, dreapta, sus) și al proprietarilor boxelor de la subsol, afectate de construire;

3) decizia comitetului executiv al asociației de proprietari

4) contract de concesiune pentru teren

5) devada de luare în evidență a proiectului la Ordinul Arhitecților;

6) aviz P.S.I.

7) studii de specialitate:

- Hotărârea Consiliului Local privind aprobarea concesiunii suprafeței de 2,00 mp.

- Inspectoratul de Stat în Construcții;

e) punctul de vedere/actul administrativ al autorității competente pentru protecția mediului (copie);

Documente de plată ale următoarelor taxe (copie):

Prezentul certificat de urbanism are valabilitate de 12 luni de la data emiterii.

L.S



PRIMĂR,
Ion Lungu

VICEPRIMAR,
Ovidiu Doroftei

SECRETAR,
Ioan Ciutac

ARHITECT SEF,
DIRECTOR EXECUTIV,
Cerasela-Manuela Crețu

Achitat taxa de: 5.00 lei, conform Chitanței seria.


din 28.04.2011

nr. 13732

Prezentul certificat de urbanism a fost transmis solicitantului direct/prin poștă la data de

SEF SERVICIU
Xenia Bodor

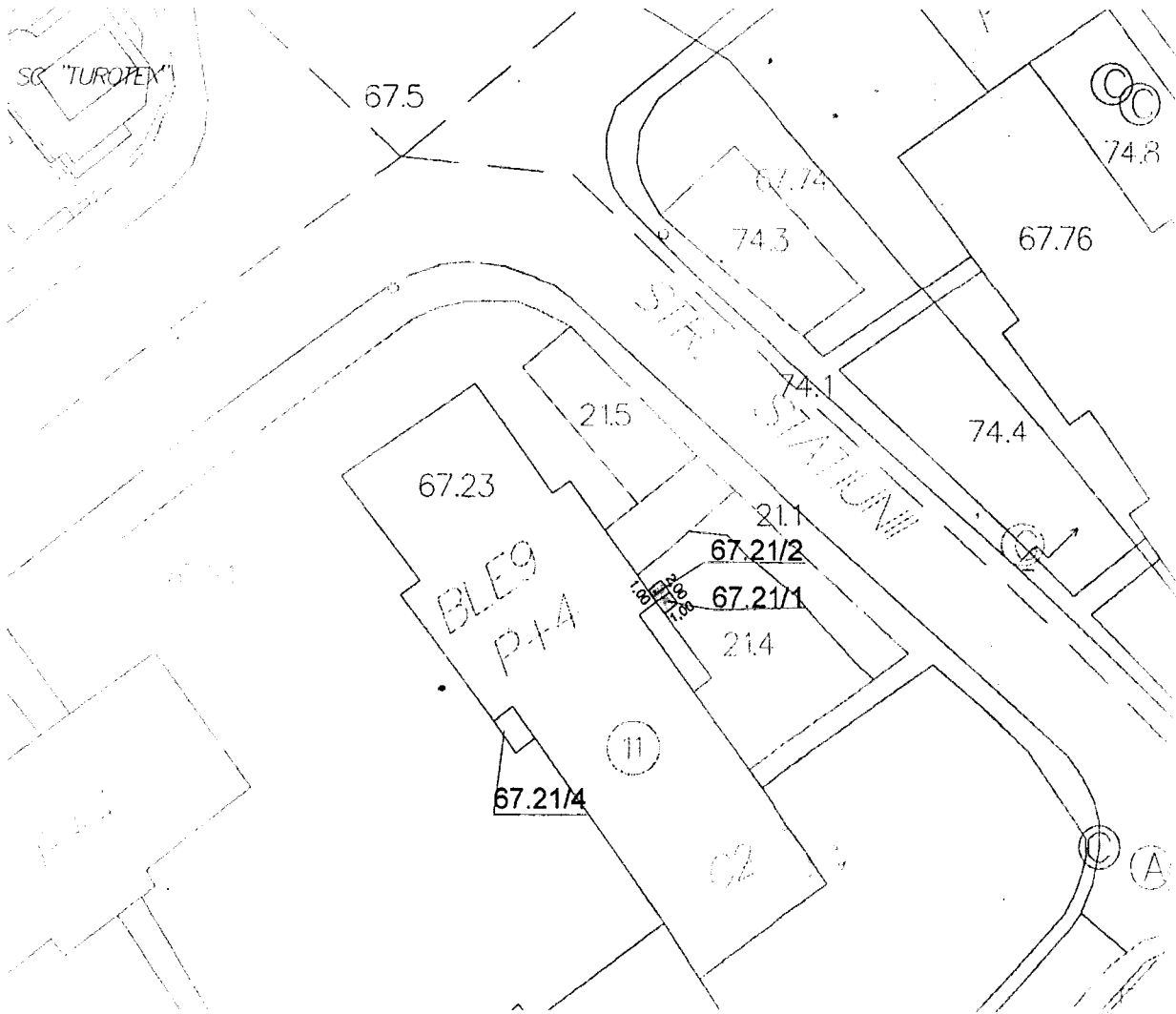
INTOCMIT.
Hostiuc Ileana



PLAN DE SITUAȚIE
SCARA 1 : 500

Adresa amplasament: str.Stațiunii nr.11 Bl. E9Sc. B Ap.1 sector cadastral 67
Situația juridică a terenului:

Terenul în suprafață totală de 2,00mp. de identic cu parcelele cadastrale nr. 67.21/1 și 67.21/2, fiecare în suprafață de 1,00 mp., este proprietatea municipiului Suceava – domeniul public.



NOTĂ: Planul de situație a fost solicitat de d-na Tuclei Maricica prin cererea nr.9199/2015 în vederea obținerii CU și supunerii spre aprobare Consiliului Local (concesionare teren construire trepte 67.21/2+hol acces-67.21/1).

Întocmit: S. Vlădau

Șef serviciu: I. Clăibășan

Data :25.03.2015

Dosarul nr. 45540/18-09-2015

INCHEIERE Nr. 45540

REGISTRATOR Dumbrava Maria

ASISTENT REGISTRATOR Horățău Liliana-Gabriela

Asupra cererii introduse de MUNICIPIUL SUCEAVA domiciliat în România, Jud. SUCEAVA, Loc. Bidiu, privind prima înregistrare a imobilelor/unităților individuale (u.i.) în cartea funciara, în baza:
- act administrativ nr. Hotărâre de Consiliu Local nr. 151/29-05-2014 emis de Primăria municipiului Suceava, act administrativ nr. Hotărâre de Consiliu Local nr. 227/27-08-2015 emis de Primăria municipiului Suceava;
fiind îndeplinite condițiile prevăzute la art. 29 din Legea cadastrului și a publicității imobiliare nr. 70/2001 republicată, cu modificările și completările ulterioare, tariful achitat în suma de 0 lei, pentru serviciul având codul 211,
Văzând referatul asistentului registrator în sensul că nu există impedimente la înscriere

DISPUNE

Admiterea cererii cu privire la :


- imobilul cu nr. cadastral 47810, înscris în cartea funciara 47810 UAT Suceava;
- se întabulează dreptul de PROPRIETATE mod dobândire Lege în cota de 1/1 asupra A1 în favoarea **MUNICIPIUL SUCEAVA DOMENIUL PRIVAT**, sub B.1 din cartea funciara 47810 UAT Suceava;

Prezenta se va comunica partilor:
Bidiu Aspazia,
Municipiul Suceava.


*) Cu drept de reexaminare în termen de 15 zile de la comunicare, care se depune la Biroul de Cadastru și Publicitate Imobiliară Suceava, se înscrie în cartea funciara și se soluționează de către registratorul șef.

Data soluționării,
24-09-2015


Registrator,
Dumbrava Maria



(semnătură)




Asistent-registratură,
Horățău Liliana-Gabriela



(parafă)

*) Cu excepția situațiilor prevăzute la Art. 62 alin. (1) din Regulamentul de aplicare a Legii nr. 70/2001 privind cadastrul și publicitatea imobiliară, aprobat prin OUG Nr. 100/2014.



EXTRAS DE CARTE FUNCARA pentru INFORMARE

Oficiul de Cadastru și Publicitate Imobiliară SUCEAVA
Biroul de Cadastru și Publicitate Imobiliară Suceava

Nr.cerere	
Ziua	
Luna	
Anul	

A. Partea I. DESCRIEREA IMOBILULUI

TEREN intravilan

Adresa: Suceava, Strada Statiunii, nr. 11

Nr crt	Nr.cadastral Nr.topografic	Suprafata* (mp)	Observatii / Referinte
A1	47810	2	-

B. Partea II. PROPRIETAR si ACTE

Inscrieri privitoare la dreptul de proprietate si alte drepturi reale		Observatii / Referinte
45540 / 18.09.2015		
Act administrativ nr. Hotarare de Consiliu Local nr. 151, din 29.05.2014, emis de Primaria municipiului Suceava, act administrativ nr. Hotarare de Consiliu Local nr. 227/27-08-2015 emis de Primaria municipiului Suceava;		
B1	Intabulare, drept de PROPRIETATE, dobandit prin Lege, cota actuala 1 / 1	A1
	1) MUNICIPIUL SUCEAVA , CIF: 4244792, DOMENIUL PRIVAT	-

C. Partea III. SARCINI

Inscrieri privind dezmembramintele dreptului de proprietate, drepturile reale de garantie si sarcini	Observatii / Referinte
NU SUNT	

Certific că prezentul extras corespunde cu pozițiile în vigoare din cartea funciara originală, păstrată de acest birou.

Prezentul extras de carte funciara este valabil la autentificarea de către notarul public a actelor juridice prin care se sting drepturile reale precum și pentru dezbaterile succesiunilor, iar informațiile prezente sunt susceptibile de orice modificare, în condițiile legii.

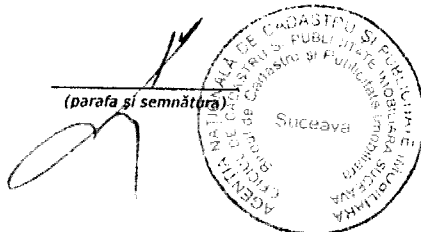
S-a achitat tariful de 0 RON, pentru serviciul de publicitate imobiliară cu codul nr. 211,

Data soluționării,
24/09/2015

Asistent-registrator,
LILIANA-GABRIELA HORĂȚĂU

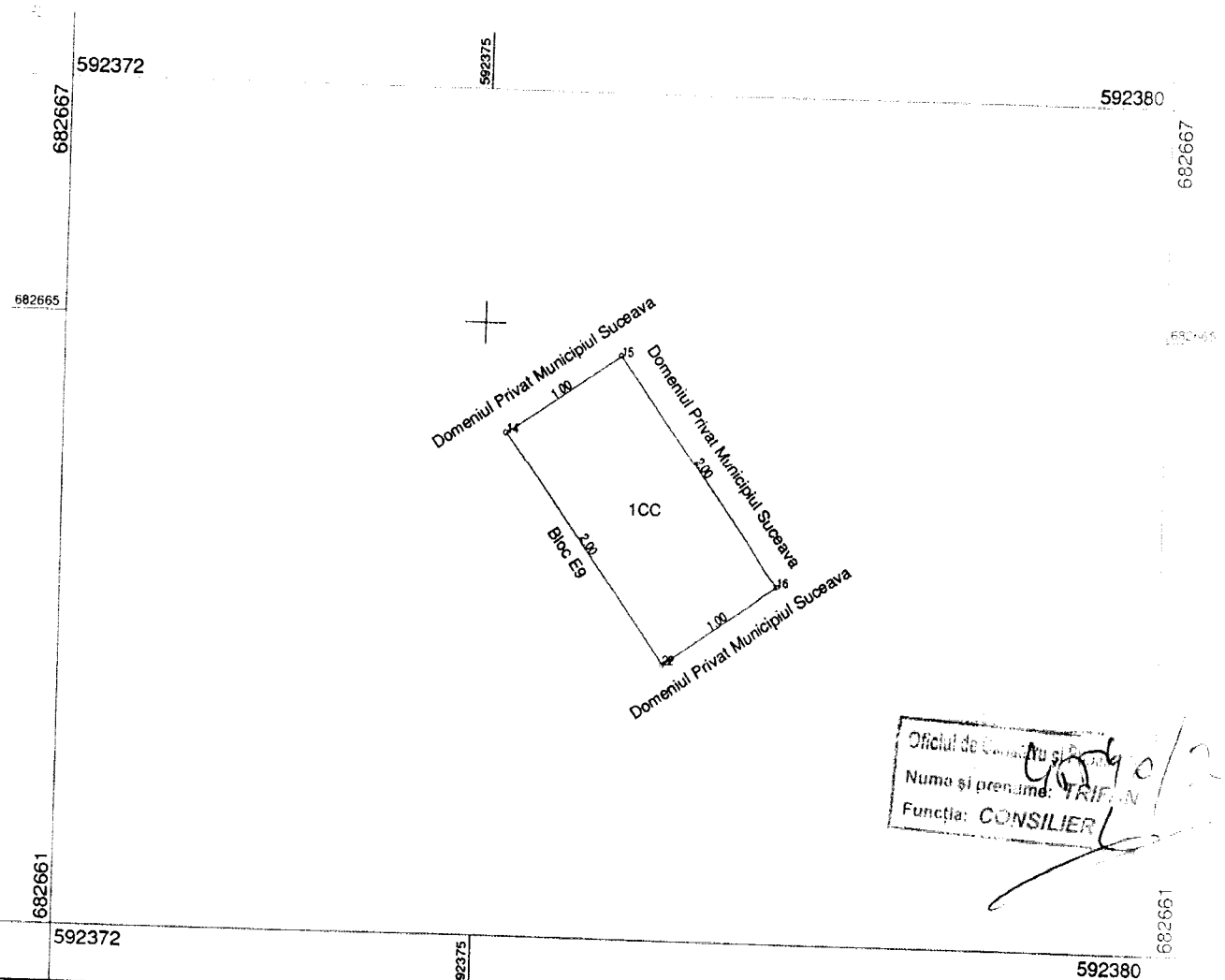
Referent,

Data eliberării,
28/09/2015



Plan de amplasament și delimitare a imobilului

scara 1:50	
Nr. cadastral 47610	Suprafața măsurată a imobilului (mp) 2
Adresa imobilului jud. SUCEAVA, mun. Suceava, loc. Suceava, Strada Stațiunii, nr. 11	
Nr. Cartea Funciara	Unitatea Administrativ Teritorială (UAT) Suceava



Oficiul de Cadastru și Publicitate Imobiliară
 Nume și prenume: TRIFAN
 Funcția: CONSILIER

A. Date referitoare la teren			
Nr. parcela	Categorie de folosinta	Suprafata (mp)	Mentii
1	CC	2	
TOTAL		2	Neimprejuit
B. Date referitoare la construcții			
Cod	Destinatia	Suprafata construita la sol (mp)	Mentii
-	-	-	-
TOTAL		-	-

Suprafața totală măsurată a imobilului = 2 mp
 Suprafața din act = 2 mp

<p>CERTIFICAT DE AUTORIZARE Seria RO-R-J Nr. 0118 Confirma executarea măsurătorilor la teren, corectitudinea întocmirii documentației cadastrale și corespondența acesteia cu realitatea din teren.</p> <p>Executant: SC TOPOEVAL SRL Ing. Bidu Aspața</p> <p>AUTORIZARE RO-R-F Nr. 0061 BĪDIU Data 9/15/2015 ASPAZA</p> <p>Semnătura și ștampila</p>	<p>Inspector</p> <p>Confirm introducerea imobilului în baza de date integrată și atribuirea numărului cadastral.</p> <p>Semnătura și parafa</p> <p>Data _____</p> <p>Ștampila BCPI</p>
--	--

PLAN DE ÎNCADRARE ÎN ZONĂ



scara 1:2000

jud. SUCEAVA, mun. Suceava, loc. Suceava, Strada Statiunii, nr. 11

TRAFEZ: L-35-17-A-b-2-IV

PROPRIETARI: Municipiul Suceava - domeniul privat

NR. CADASTRAL:



FIȘA IMOBILULUI

ANEXA NR. 1.34 la regulament

Adresa imobilului: jud. SUCEAVA, mun. Suceava, loc. Suceava, Strada Statiunii, nr. 11

Nr. cadastral: _____

A. TEREN

SITUATIA DIN ACTE							SITUATIA ACTUALA		
Proprietar	Cota parte	Act de proprietate	Identificator nr.cadastral / nr taria / nr parcela / nr topografic	Suprafata din acte (mp)	Intravilan / Extravilan (I/E)	Categorie folosinta	Intravilan / Extravilan (I/E) Tip imprejmuire / alte mentiuni	Categorie folosinta	Suprafata masurata (mp)
Municipiul Suceava Domeniul privat	1/1	Hotarare de Consiliu Local nr. 151/5/29/2014 Hotarare de Consiliu Local nr. 227/8/27/2015	poz. 1	2	I	CC	I - Neimprejmuit	CC	2
--	--	Total suprafata din act imobil		2	--	--	Total suprafata masurata imobil		2

- corpul de proprietate s-a format din o parte a p.c. 934 din CFE 32375 (CF veche 4349 com. cad. Sf Ilie) UAT Suceava, prop. tab. Municipiul Suceava

<p>Executant: SC TOPOEVAL SRL ing. Bidiu Aspazia</p> <p>S.C. TOPOEVAL SRL Suceava</p> <p>Confirm executarea măsurătorilor de teren, corectitudinea întocmirii documentației cadastrale și corespondența acesteia cu realitatea din teren.</p> <p>Semnătura și ștampila _____</p> <p>Data 9/15/2015</p>	<p>Inspector _____</p> <p>Confirm introducerea imobilului în baza de date integrată și atribuirea numărului cadastral.</p> <p>Semnătura și parafa _____</p> <p>Data _____</p> <p>Ștampila BCPI _____</p>
---	---