



MUNICIPIUL SUCEAVA

B-dul 1 Mai nr. 5A, cod: 720224

www.primariasv.ro, primsv@primariasv.ro

Tel: 0230-212696, Fax: 0230-520593

PROIECT DE HOTĂRÂRE

**pentru completarea anexei nr. 1 din cadrul art. 1 al HCL nr. 202/2003
privind zonarea intravilanului și extravilanului municipiului Suceava,
cu modificările și completările ulterioare**

Consiliul Local al municipiului Suceava:

Având în vedere Expunerea de motive a Primarului Municipiului Suceava înregistrată sub nr. ^{5161/16.02.2016} 5161/16.02.2016, raportul Serviciului Cadastru, Fond Funciar și Registru Agricol și al Serviciului Administrare Străzi și Sistemizare Rutieră înregistrat sub nr. ^{5162/16.02.2016} 5162/16.02.2016, și referatul Comisiei pentru încadrarea străzilor în una din cele 4 zone (A, B, C, D) ale intravilanului municipiului Suceava nr. 2967/29.01.2016,

în baza prevederilor art. 465 din Legea nr. 227/2015 privind Codul Fiscal, cu modificările și completările ulterioare,

în temeiul prevederilor art. 36 alin (2) lit b) , art. 45 alin (1), art. 47 și art. 49 din Legea nr. 215/2001 a administrației publice locale, republicată, cu modificările și completările ulterioare,

HOTĂRĂȘTE:


Art. I Se completează anexa nr. 1 din cadrul art. 1 al HCL nr. 202/2003 privind zonarea intravilanului și extravilanului municipiului Suceava, cu modificările și completările ulterioare, prin încadrarea următoarelor străzi după cum urmează:

- **Strada BAZARULUI** – în lungime de 863 m, amplasată paralel cu râul Suceava la distanța de circa 260 m de acesta, având capătul de intrare din strada Calea Unirii, pe partea dreaptă a Complexului Comercial Bazar, iar capătul de ieșire în terenul proprietate a SC SUMEC SRL – **zona C**,

- **Strada TRIAJULUI** – în lungime de 825 m, amplasată paralel cu calea ferată Suceava Nord-București, având capătul de intrare din strada Calea Unirii spre Piața EN-GROSS, iar capătul de ieșire în terenul proprietate a SC MUHA SRL – **zona C**.

Art. II Celelalte prevederi ale hotărârii rămân valabile.

Inițiator



Avizat pentru legalitate

Secretar municipiu

JR. CIUTAC IOAN



MUNICIPIUL SUCEAVA

B-dul 1 Mai nr. 5A, cod: 720224

www.primariasv.ro, primsv@primariasv.ro

Tel: 0230-212696, Fax: 0230-520593

DIRECȚIA GENERALĂ TEHNICĂ ȘI DE INVESTIȚII

Serviciul Administrare Străzi și Sistemizare Rutieră

Nr. 5/61 din 16 02.2016

EXPUNERE DE MOTIVE


privind zonarea intravilanului și
extravilanului municipiului Suceava

Impozitul pe teren se stabilește anual, în mod diferențiat, în intravilanul localităților, pe ranguri de localități și zone, iar în extravilanul localităților pe ranguri de localități și categorii de folosință a terenurilor, pe zone.

Potrivit prevederilor Legii nr. 227/2015 privind Codul Fiscal, în ce privește ierarhizarea localităților urbane și rurale pe ranguri, municipiul Suceava are rangul II de impozitare.

Având în vedere prevederile art. 465 din Legea nr. 227/2015 privind Codul Fiscal, încadrarea terenurilor pe zone și pe categorii de folosință în intravilan și extravilan, se face de către Consiliile Locale, în funcție de poziția terenurilor față de centrul localității, de rețelele edilitare, precum și de alte elemente specifice fiecărei unități administrativ-teritoriale, pe baza documentațiilor de amenajare a teritoriului și de urbanism, a registrelor agricole, a evidențelor specifice cadastrului imobiliar-edilitar sau a oricăror alte evidențe agricole sau cadastrale.

Conform prevederilor Legii nr. 215/2001 a administrației publice locale, cu modificările și completările ulterioare, a fost întocmit proiectul de hotărâre alăturat, privind zonarea municipiului Suceava și propun adoptarea acestuia în forma și conținutul prezentate.





MUNICIPIUL SUCEAVA


B-dul 1 Mai nr. 5A, cod: 720224

www.primariasv.ro, primsv@primariasv.ro

Tel: 0230-212696, Fax: 0230-520593

DIRECȚIA GENERALĂ TEHNICĂ ȘI DE INVESTIȚII
Serviciul Administrare Străzi și Sistemizare Rutieră

Nr. 2967 din 29. 01.2016



REFERAT

Având în vedere că două noi artere de circulație au primit denumiri conform HCL nr. 351 din 17.12.2015, astfel:

- Strada BAZARULUI – în lungime de 863 m, amplasată paralel cu râul Suceava la distanța de circa 260 m de acesta, având capătul de intrare din strada Calea Unirii, pe partea dreaptă a Complexului Comercial Bazar, iar capătul de ieșire în terenul proprietate a SC SUMEC SRL

- Strada TRIAJULUI – în lungime de 825 m, amplasată paralel cu calea ferată Suceava Nord-București, având capătul de intrare din strada Calea Unirii spre Piața EN-GROSS, iar capătul de ieșire în terenul proprietate a SC MUHA SRL,

în baza prevederilor HCL nr. 202/29.08.2003, privind zonarea intravilanului și extravilanului municipiului Suceava, cu modificările și completările ulterioare prin HCL nr. 203/2003, HCL nr. 379/2005, HCL nr. 329/2009 și HCL nr. 139/2013, comisia numită prin Dispoziția de primar nr. 369/25.02.2014 pentru analizarea și propunerea spre deliberarea Consiliului Local Suceava delimitarea zonelor din cadrul localității și stabilirea numărului acestora, **propune încadrarea străzilor BAZARULUI și TRIAJULUI din punct de vedere fiscal, în zona de impozitare C.**

COMISIA

- Crețu Cerasela Bejenar – director executiv – Direcția Urbanism, Amenajarea Teritoriului și Cadastru (m),
- Vodă Xenia – șef serviciu – Serviciul Urbanism și Amenajarea Teritoriului
- Florișteanu Ion – șef serviciu – Serviciul Cadastru, Fond Funciar, Registru Agricol
- Vasincu Ștefan – șef serviciu – Serviciul Administrare Străzi și Sistemizare Rutieră
- Blându Rodica - consilier asistent – Compart. Strategii Urbane și Gestionare Documentații de Urbanism
- Vlădău Ștefan – consilier superior - Serviciul Cadastru, Fond Funciar, Registru Agricol
- Vătui Teodor - consilier superior - Serviciul Administrare Străzi și Sistemizare Rutieră