



MUNICIPIUL SUCEAVA

B-dul 1 Mai nr. 5A, cod: 720224

www.primariasv.ro, primsv@primariasv.ro

Tel: 0230-212696, Fax: 0230-520593

CONSILIUL LOCAL AL MUNICIPIULUI
S U C E A V A

PROIECT

HOTĂRÂRE

privind modificarea Inventarului bunurilor care fac parte din domeniul public al municipiului Suceava, județul Suceava, înscris în Anexa la Hotărârea nr. 153/29.11.1999, cu modificările și completările ulterioare

Consiliul Local al municipiului Suceava;

Având în vedere :

-Expunerea de motive prezentată de domnul Lungu Ion, primar al municipiului Suceava, județul Suceava, înregistrată sub nr. 5724 din 18.02.2016.

-Raportul compartimentului de specialitate, înregistrat sub nr. 5725 din 18.02.2016.

-Raportul comisiei economico-financiară, juridică, disciplinară din cadrul Consiliului Local al municipiului Suceava, județul Suceava, înregistrat sub nr. _____ din _____;

-prevederile Legii nr.213/1998 privind proprietatea publică și regimul juridic al acesteia, cu modificările și completările ulterioare și ale Hotărârii Guvernului nr. 548/1999 privind aprobarea Normelor tehnice pentru întocmirea inventarului bunurilor care alcătuiesc domeniul public al comunelor, orașelor, municipiilor și județelor;

-dispozițiile Hotărârii Guvernului nr. 1357/2001 privind atestarea domeniului public al județului Suceava, precum și al municipiilor, orașelor și comunelor din județul Suceava, cu modificările și completările ulterioare;

În temeiul dispozițiilor art. 36 alin. (2) lit.c) și art. 45 alin.(1) din Legea nr.215/2001 a administrației publice locale, republicată, cu modificările și completările ulterioare,

HOTĂRĂȘTE:

Art. 1. Inventarul bunurilor care fac parte din domeniul public al municipiului Suceava, județul Suceava, înscris în Anexa la Hotărârea nr. 153/29.11.1999, cu modificările și completările ulterioare, se modifică după cum urmează:

(1). Textul de la poziția nr. 278, secțiunea I – “Bunuri imobile”, coloana nr.3 va avea următorul cuprins : “situat în municipiul Suceava, județul Suceava, strada Calea Burdujeni fn, categoria de folosință curți-construcții, în suprafață de 4938 metri pătrați, aferent Pieței Cuza Vodă din cartierul Burdujeni, imobil împrejmuit parțial cu garduț metalic, cu vecinătățile: N,S,E,V-alei de acces”, coloana nr.5 va avea următorul cuprins: “521,816 mii lei”

(2). Textul de la poziția nr. 751, secțiunea I – “Bunuri imobile”, coloana nr.3 va avea următorul cuprins : “situat în municipiul Suceava, județul Suceava, în Piața Cuza Vodă din cartierul Burdujeni strada Calea Burdujeni fn, suprafața construită =63 metri pătrați, pereți de zidărie, acoperiș tablă”, iar coloana nr.4 va avea următorul cuprins: “1995”.

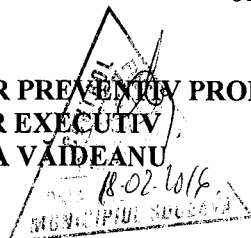
Art.2. Primarul municipiului Suceava, Serviciul patrimoniu și Serviciul financiar contabilitate vor aduce la îndeplinire prevederile prezentei hotărâri.

INIȚIATOR
PRIMAR
ION LUNGU



AVIZAT PENTRU LEGALITATE
SECRETAR MUNICIPIU
Jr. IOAN CIUTAC

CONTROL FINANCIAR PREVENTIV PROPRIU
DIRECTOR EXECUTIV
ELISABETA VAIDEANU





MUNICIPIUL SUCEAVA

B-dul 1 Mai nr. 5A, cod: 720224

www.primariasv.ro, primsv@primariasv.ro

Tel: 0230-212696, Fax: 0230-520593

PRIMĂRIA MUNICIPIULUI SUCEAVA


Nr. 5724 din 18.02.2016

EXPUNERE DE MOTIVE

Prin HCL nr. 153/29.11.1999 modificată și completată prin HCL nr. 88/27.04.2001 s-a însușit inventarul bunurilor ce aparțin domeniului public al municipiului Suceava, inventar atestat prin HGR nr. 1357/27.12.2001 și publicat în anexa nr.2 la acest act normativ, modificat ulterior prin HGR 1170/2004.

Astfel la poziția 278 este înregistrat imobilul „Teren aferent Piața Cuza Vodă” în suprafață de 4400 mp, situat în Suceava, str. Calea Burdujeni fn, iar la poziția 751 este înregistrat imobilul „Grup sanitar”, în suprafață de 77 mp, situat în Suceava, în incinta pieței Cuza Vodă din strada Calea Burdujeni fn. Urmare a întocmirii lucrărilor cadastrale în vederea înregistrării dreptului de proprietate a municipiului Suceava asupra clădirilor și terenurilor aferente piețelor, în registrul de publicitate imobiliară, au rezultat modificări la elementele de identificare față de cele înregistrate în inventarul domeniului public al Municipiului Suceava, modificări evidențiate în prezentul proiect de hotărâre.

Față de cele menționate mai sus, supun aprobării Consiliului Local al municipiului Suceava proiectul de hotărâre anexat în forma redactată și prezentată alăturat.





MUNICIPIUL SUCEAVA


B-dul 1 Mai nr. 5A, cod: 720224

www.primariasv.ro, primsv@primariasv.ro

Tel: 0230-212696, Fax: 0230-520593

DIRECȚIA PATRIMONIU
Serviciul Patrimoniu

Nr. 58 din 18.07.2016



RAPORT AL SERVICIULUI DE SPECIALIZARE

Prin HCL nr. 153/29.11.1999 modificată și completată prin HCL nr. 88/27.04.2001 s-a însușit inventarul bunurilor ce aparțin domeniului public al municipiului Suceava, inventar atestat prin HGR nr. 1357/27.12.2001, publicat în anexa nr.2 la acest act normativ, modificat ulterior prin HGR 1170/2004.

Astfel la poziția 278 este înregistrat imobilul „Teren aferent Piața Cuza Vodă” în suprafață de 4400 mp, situat în Suceava, str. Calea Burdujeni fn, iar la poziția 751 este înregistrat imobilul „Grup sanitar”, în suprafață de 77 mp, situat în Suceava, în incinta pieței Cuza Vodă din strada Calea Burdujeni fn. Urmare a întocmirii lucrărilor cadastrale în vederea înregistrării dreptului de proprietate a municipiului Suceava asupra clădirilor și terenurilor aferente piețelor, în registrul de publicitate imobiliară, au rezultat modificări la elementele de identificare față de cele înregistrate în inventarul domeniului public al Municipiului Suceava, modificări evidențiate în prezentul proiect de hotărâre.

Față de cele prezentate mai sus, considerăm legal și oportun modificarea înregistrărilor de la pozițiile 278 și 751 din inventarul bunurilor ce aparțin domeniului public al municipiului Suceava - secțiunea „Bunuri imobile”, inventar atestat prin HGR nr. 1357/27.12.2001 modificată și completată ulterior prin HGR nr. 1170/2004, conform prezentului proiect de hotărâre.

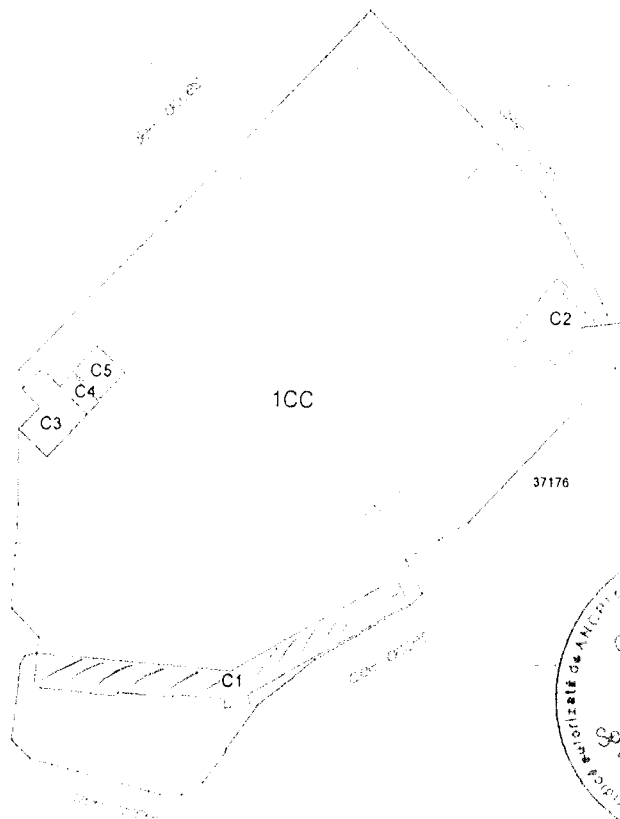
Față de cele menționate mai sus, rog dispuneți.

DIRECTOR EXECUTIV
MIHAIL JITARIUC

SEF SERVICIU
CAMELIA DAMIAN

Plan de amplasament si delimitare a imobilului
Scara 1: 1000

Nr. cadastral	Suprafata măsurată (mp)	Adresa imobilului
596441	4938	Intravilan Suceava, Calea Burdujeni fn.; jud. Suceava
Cartea Funciară nr.	UAT	SUCEAVA



A. Date referitoare la teren			
Nr. parcela	Categorie de folosinta	Suprafata (mp)	Mentii
1	CC	4938	Imobil imprejmuit partial cu gardut metalic
TOTAL		4938	

B. Date referitoare la constructii			
Cod constr.	Destinatia	Suprafata construita la sol (mp)	Mentii
C1	CAS	217	Spatii vinzare+birouri Sc=217mp,pereti de zidarie, acoperis tabla an construire 1995
C2	CA	63	Grup sanitar Sc=63mp,pereti zidarie, acoperis tabla, an construire 1995
C3	CA	53	Spatii vinzare Sc=53mp,pereti zidarie, acoperis tabla, an construire 1995
C4	CA	12	Magazie Sc=12mp,pereti metalici, acoperis tabla, an construire 1995
C5	CA	24	Magazie Sc=24mp,pereti metalici, acoperis tabla, an construire 1995
Total		369	

Suprafata totală măsurată a imobilului = 4938 mp	
Suprafata din acte = 4938 mp	
Executant SC GEOSIT SA ing. BUTNARIUC CRISTINEL Seria RO-SV-F Nr. 0120161A Data: 01.2016	Inspector Data:

HOTĂRÂRE nr. 1357 din 27 decembrie 2001 privind atestarea domeniului public al județului Suceava, precum și al municipiilor, orașelor și comunelor din județul Suceava

Forma sintetică la data 07-dec-2015. Acest act a fost creat utilizând tehnologia SintAct®-Acte Sintetice. SintAct® și tehnologia Acte Sintetice sunt mărci înregistrate ale Wolters Kluwer.

- ▶ (la data 08-sep-2015 actul a fost modificat de [Hotărîrea 665/2015](#))
- ▶ (la data 17-iul-2015 actul a fost modificat de [Hotărîrea 528/2015](#))
- ▶ (la data 08-iun-2015 actul a fost modificat de [Hotărîrea 386/2015](#))
- ▶ (la data 18-mar-2015 actul a fost modificat de [Hotărîrea 163/2015](#))
- ▶ (la data 05-nov-2014 actul a fost modificat de [Hotărîrea 957/2014](#))
- ▶ (la data 13-oct-2014 actul a fost modificat de [Hotărîrea 688/2014](#))
- ▶ (la data 31-mar-2014 actul a fost modificat de [Hotărîrea 143/2014](#))
- ▶ (la data 22-aug-2013 actul a fost modificat de [Hotărîrea 597/2013](#))
- ▶ (la data 24-mai-2013 actul a fost modificat de [Hotărîrea 261/2013](#))
- ▶ (la data 09-mar-2012 actul a fost modificat de [Hotărîrea 102/2012](#))
- ▶ (la data 09-ian-2012 actul a fost modificat de [Hotărîrea 1270/2011](#))
- ▶ (la data 31-aug-2011 actul a fost modificat de [Hotărîrea 793/2011](#))
- ▶ (la data 20-mai-2011 actul a fost modificat de [Hotărîrea 422/2011](#))
- ▶ (la data 11-ian-2011 actul a fost modificat de [Hotărîrea 1371/2010](#))
- ▶ (la data 13-mai-2009 actul a fost modificat de [Hotărîrea 453/2009](#))
- ▶ (la data 06-dec-2006 actul a fost modificat de [Hotărîrea 1564/2006](#))
- ▶ (la data 18-aug-2004 actul a fost modificat de [Hotărîrea 1170/2004](#))
- ▶ (la data 20-dec-2003 actul a fost modificat de [Hotărîrea 1497/2003](#))

În temeiul prevederilor art. 107 din Constituția României și ale art. 21 alin. (3) din Legea nr. [213/1998](#) privind proprietatea publică și regimul juridic al acesteia, cu completările ulterioare,

Guvernul României adoptă prezenta hotărâre.

Articol unic

Se atestă apartenența la domeniul public al județului Suceava, precum și al municipiilor, orașelor și comunelor din județul Suceava a bunurilor cuprinse în anexele nr. 1-99*) care fac parte integrantă din prezenta hotărâre.

..****..

PRIM-MINISTRU

ADRIAN NĂSTASE

Contrasemnează:

Ministrul administrației publice,

Octav Cozmâncă

p.Ministrul finanțelor publice,

Gheorghe Gherghina,

secretar de stat

*) Anexele nr. 1-99 se publică ulterior.

Publicat în Monitorul Oficial cu numărul 642 din data de 30 august 2002

Forma sintetică la data 07-dec-2015. Acest act a fost creat utilizând tehnologia SintAct®-Acte Sintetice. SintAct® și tehnologia Acte Sintetice sunt mărci înregistrate ale Wolters Kluwer.

JUDEȚUL SUCEAVA
MUNICIPIUL SUCEAVA

COMISIA SPECIALĂ PENTRU ÎNTOCMIREA INVENTARULUI
BUNURILOR CARE ALCĂTUIESC DOMENIUL PUBLIC AL
MUNICIPIULUI

Anexa nr.2
Înșușit de consiliul local prin Hotărârea nr. 153 din
29.11.1999 modificată și completată prin Hotărârea nr.88
din 27.04.2001
Primarul municipiului,
Constantin Sofroni

INVENTARUL

bunurilor care aparțin domeniului public al municipiului SUCEAVA - județul SUCEAVA

Sectiunea I - Bunuri imobile

Nr. crt	Codul de clasificare	Denumirea bunului	Elementele de identificare	Anul dobândirii / dării în folosință	Valoarea de inventar (mii lei)	Situația juridică actuală
1	1.3.7.3.	Strada Aleea Dumbrăvii	De la intersecția cu str. Gh. Doja până la Avicola Burdujeni L=1000m, l=7m, S=7000mp, Trotuar L=300m, l=2m, S=600mp		1995000000	Ordonanța Guvernului nr.43/97 republicată
2	1.3.7.2.	Strada Aleea Latelelor	Din B-dul G.Enescu, prin spatele mag. de mobilită, până în B-dul G.Enescu, bloc T90 L=1260m, l=6m, S=7560mp, Trotuar L=1260m, l=1,6m, S=2016mp		2013480000	Ordonanța Guvernului nr.43/97 republicată
3	1.3.7.2.	Strada Aleea Nucului	Din strada Ștefan cel Mare până în strada Aleea Slt. Al. Ienceanu L=520m, l=5m, S=2600mp Trotuar L=520m, l=2m, S=1040mp		733200000	Ordonanța Guvernului nr.43/97 republicată

267	1.3.1.	Stație autobuz și troleibuz	B-dul Ana Ipătescu (bl. Unirea) S=93mp	1981	74200	Legea 213/1998
268	1.3.1.	Stație autobuz și troleibuz	B-dul Ana Ipătescu (lângă Mc Dolnald's) S=176mp			Legea 213/1998
269	1.3.1.	Stație autobuz	Str. Mitropoliei S=80mp	1999	12876000	Legea 213/1998
270	1.3.1.	Stație autobuz și troleibuz	Strada Calea Unirii S=94,50mp	1981	74200	Legea 213/1998
271	1.3.1.	Stație autobuz	Str. 22 Decembrie S=30mp			Legea 213/1998
272	1.3.1.	Stație autobuz și troleibuz	Str. Traian Vuia (lângă Integrata) S=70,40mp	1981	74200	Legea 213/1998
273	1.3.1.	Stație autobuz și troleibuz	Str. 22 Decembrie S=30mp			Legea 213/1998
274	1.3.1.	Stație autobuz	Str. Cernăuți S=30mp	1981	74200	Legea 213/1998
275	1.1.5.	Piața Agroalimentară Suceava	Piața centrală str. Petru Rareș nr.7 S=4754	1987		Legea 213/1998
276	1.1.5.	Piața Agroalimentară G. Enescu	Piața din cartierul G. Enescu Str. Aleea Saturn f.n., S=7000mp	1980		Legea 213/1998
277	1.1.5.	Piața Agroalimentară Ițcani	Piața din cartierul Ițcani, Str. Grigore Alex. Ghica f.n. S=2200mp	1965		Legea 213/1998
278	1.1.5.	Piața Cuza Vodă	Piața din cartierul Burdujeni, str. Calea Burdujeni f.n., S=4400mp	1984		Legea 213/1998
279		Pășune	Parcela Valcănești S=660000mp între ROMSILVA (N), proprietăți particulare (S,E), Teren stat (V)		330000000	Legea nr.18/1991, republicată
280		Pășune	Parcela Căprărie S=3100000mp între ROMSILVA (N,V), proprietăți particulare (S,E)		930000000	Legea nr.18/1991, republicată
281		Pășune	Parcela Dealul Mănăstirii S=640000mp între proprietăți particulare (N,E,V) DN 29(S)		320000000	Legea nr.18/1991, republicată

745		Teren aferent Grădiniță cu program prelungit nr. 7	S=3114mp, parcela de Clădire nr.1677, delimitată de Aleea Lazăr Vicol (N), Teren stat(S,E) și str. Zorilor(V)			OUG 206/2000
746	1.6.2.	Grădiniță cu program prelungit nr.9	Strada Baladei nr.5 Sc=555mp		1917290	OUG 206/2000
747		Teren aferent Grădiniță cu program prelungit nr.9	Parcela de Clădire nr. 2285 S=2149mp delimitată de Teren stat (N,E,V) și str. Baladei(S)			OUG 206/2000
748	1.6.1.1.	WC-public	piața 22 Decembrie, în incinta Stației de autobuz-troleibuz de lângă McDonald,s			HG 548/1999
749	1.6.1.1.	WC-public	Str. Mitropoliei (Parc central) S=44mp			HG 548/1999
750	1.6.1.1.	WC-public	Str. Universității (intrare Stadion) S=80 mp			HG 548/1999
751	1.6.1.1.	Grup sanitar	piața Cuza Vodă S=77mp			HG 548/1999
752	1.6.1.1.	Grup sanitar	piața Ițcani S=10mp			HG 548/1999
753	1.6.1.1.	Grup sanitar	piața George Enescu S=18mp			HG 548/1999
754	1.6.1.1.	WC-public	Calea Unirii (Bazar) S=65mp			HG 548/1999
755	1.6.1.1.	WC-public	Str. Parcului (Cetatea de scaun) S=30mp			HG 548/1999
756	1.6.2.	Casa de Cultură	Str. Nicolae Bălcescu, Sc=2089mp, delimitată de str. Nicolae Bălcescu (N), Teren stat(S), str. Ștefan cel Mare(E) și str. Ciprian Porumbescu(V)		17180000	Legea nr.69/1991 republicată