



# MUNICIPIUL SUCEAVA

B-dul 1 Mai nr. 5A, cod: 720224

[www.primariasv.ro](http://www.primariasv.ro), [primsv@primariasv.ro](mailto:primsv@primariasv.ro)

Tel: 0230-212696, Fax: 0230-520593

CONSILIUL LOCAL AL MUNICIPIULUI  
S U C E A V A

PROIECT

## HOTARARE

**Privind completarea bunurilor de retur proprietate publică a municipiului Suceava ce fac obiectul contractului de delegare a gestiunii serviciilor publice de alimentare cu apă și canalizare nr. 17/5013/13.04.2010 și administrate de SC ACET SA Suceava**

Consiliul Local al Municipiului Suceava;

Având în vedere expunerea de motive a Primarului Municipiului Suceava înregistrată la nr. 16536 din 20.05.2016 și raportul Serviciului Patrimoniu înregistrat la nr. 16537 din 20.05.2016 precum și raportul comisiei economico-financiară, juridică, disciplinară

În baza contractului de delegare a gestiunii serviciilor publice de alimentare cu apă și canalizare nr. 17/5013/13.04.2010

În conformitate cu prevederile Legii 213/1998 privind bunurile proprietate publică cu modificările și completările ulterioare,


În temeiul prevederilor art. 36 al. 2, lit.c și art. 45, al. 3, art. 49 și art 123 din Legea nr. 215/2001 a administrației publice locale, republicată

## HOTARASTE:

**Art.1.** Se aprobă completarea bunurilor de retur ce fac obiectul contractului de delegare a gestiunii serviciilor publice de alimentare cu apă și canalizare nr. 17/5013/13.04.2010 cu terenurile proprietate publică a municipiului Suceava administrate de SC Acet SA Suceava – menționate în anexa nr. 1 .

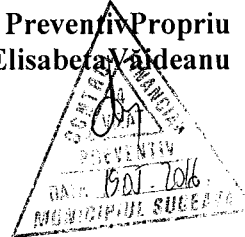
SC Acet SA Suceava va administra suprafața de teren menționată mai sus în conformitate cu prevederile legale în vigoare.

**Art. 2.** Prevederile prezentei hotarari, vor fi duse la îndeplinire de Primarul municipiului Suceava prin compartimentele de specialitate.



AVIZAT PT. LEGALITATE  
SECRETAR MUNICIPIU  
jr. IOAN CIUTAC

Viză  
Control Financiar  
Prevenitiv Propriu  
Elisabeta Vaideanu





# MUNICIPIUL SUCEAVA

B-dul 1 Mai nr. 5A, cod: 720224

[www.primariasv.ro](http://www.primariasv.ro), [primsv@primariasv.ro](mailto:primsv@primariasv.ro)

Tel: 0230-212696, Fax: 0230-520593

## PRIMĂRIA MUNICIPIULUI SUCEAVA

Nr. 16536 din 20.05.2016

### EXPUNERE DE MOTIVE

În conformitate cu prevederile art. 123, al.1 din Legea 215/2001 a administrației publice locale modificată, “(1) **Consiliile locale și consiliile județene hotărăsc ca bunurile ce aparțin domeniului public sau privat, de interes local sau județean, după caz, să fie date în administrarea regiilor autonome și instituțiilor publice, să fie concesionate ori să fie închiriate. Acestea hotărăsc cu privire la cumpărarea unor bunuri ori la vânzarea bunurilor ce fac parte din domeniul privat, de interes local sau județean, în condițiile legii.**”

Prin adresa nr. 31405 din 27.10.2015 SC Acet SA Suceava a solicitat municipiului Suceava inițierea operațiunii de inventariere în vederea identificării, măsurării și predării a terenurilor proprietate publică a municipiului Suceava administrate de SC Acet SA.

În acest sens Serviciul Patrimoniu din cadrul Primăriei municipiului Suceava a întocmit referatul nr. 31897 din 02.11.2015 privind constituirea unei comisii de inventariere a terenurilor proprietate a municipiului Suceava administrate de SC Acet SA Suceava.

În data de 09.12.2015 Comisia de inventariere numită prin dispoziția Primar nr. 3169 din 02.11.2015 a predat Serviciului Patrimoniu procesul verbal nr. 33308 din 13.11.2015 privind rezultatele inventarierii terenurilor proprietate publică a municipiului Suceava și aflate în administrarea SC Acet Sa Suceava – însoțit de anumite recomandări.


Potrivit art. 3 din Legea nr. 213/1998 privind bunurile proprietate publică, cu modificările și completările ulterioare, „domeniul public este alcătuit din bunurile prevăzute la art. 136 al. (3) din Constituție”, cât și din cele stabilite în anexa la actul normativ menționat mai sus, și anume:

“Domeniul public al comunelor, al orașelor și al municipiilor este alcătuit din bunurile prevăzute la pct. III din anexă și din alte bunuri de uz sau de interes public local, declarate ca atare prin hotărâre a consiliului local, dacă nu sunt declarate prin lege bunuri de uz sau de interes public național ori județean.”

„III. Domeniul public local al comunelor, orașelor și municipiilor este alcătuit din următoarele bunuri:

4. rețelele de alimentare cu apă, canalizare, termoficare, stație de tratare și epurare a apelor uzate, cu instalațiile, construcțiile și terenurile aferente”

Față de cele menționate mai sus propun Consiliului Local al Municipiului Suceava adoptarea proiectului de hotărâre în forma redactată și prezentată alăturat.





# MUNICIPIUL SUCEAVA

B-dul 1 Mai nr. 5A, cod: 720224


[www.primariasv.ro](http://www.primariasv.ro), [primsv@primariasv.ro](mailto:primsv@primariasv.ro)

Tel: 0230-212696, Fax: 0230-520593

DIRECȚIA PATRIMONIU

Serviciul Patrimoniu

Nr. 1653 din 20.06.2016



## RAPORT al serviciului de specialitate

Prin adresa nr. 31405 din 27.10.2015 SC Acet SA Suceava a solicitat municipiului Suceava inițierea operațiunii de inventariere în vederea identificării, măsurării și predării a terenurilor proprietate publică a municipiului Suceava administrate de SC Acet SA.

În acest sens Serviciul Patrimoniu din cadrul Primăriei municipiului Suceava a întocmit referatul nr. 31897 din 02.11.2015 privind constituirea unei comisii de inventariere a terenurilor proprietate a municipiului Suceava administrate de SC Acet SA Suceava.

În data de 09.12.2015 Comisia de inventariere numită prin dispoziția Primar nr. 3169 din 02.11.2015 a predat Serviciului Patrimoniu procesul verbal nr. 33308 din 13.11.2015 privind rezultatele inventarierii terenurilor proprietate publică a municipiului Suceava și aflate în administrarea SC Acet Sa Suceava – însoțit de anumite recomandări.

Potrivit art. 3 din Legea nr. 213/1998 privind bunurile proprietate publică, cu modificările și completările ulterioare, „domeniul public este alcătuit din bunurile prevăzute la art. 136 al. (3) din Constituție”, cât și din cele stabilite în anexa la actul normativ menționat mai sus, și anume:

“Domeniul public al comunelor, al orașelor și al municipiilor este alcătuit din bunurile prevăzute la pct. III din anexă și din alte bunuri de uz sau de interes public local, declarate ca atare prin hotărâre a consiliului local, dacă nu sunt declarate prin lege bunuri de uz sau de interes public național ori județean.”

„III. Domeniul public local al comunelor, orașelor și municipiilor este alcătuit din următoarele bunuri:

4. rețelele de alimentare cu apă, canalizare, termoficare, stație de tratare și epurare a apelor uzate, cu instalațiile, construcțiile și terenurile aferente”

Suprafețele de teren administrate de SC Acet SA sun prezentate în anexa nr. 1 la prezentul proiect și vor fi preluate de operator ca bunuri de retur.

Având în vedere cele precizate mai sus, considerăm oportun completarea listei bunurilor de retur proprietate a municipiului Suceava și administrate de SC Acet SA Suceava.

DIRECTOR EXECUTIV  
MIHAIL JIȚĂRUC

ȘEF SERVICIU  
Camelia Damian

**Situația terenurilor proprietate publică a municipiului Suceava ce fac obiectul contractului de delegare a gestiunii serviciilor publice de alimentare cu apă și canalizare nr. 17/5013/13.04.2010**

Anexa 1

| nr. crt | adresa terenului                                      | suprafața terenului | Valoare inventar |
|---------|---|---------------------|------------------|
| 1.      | str. Universității - Atelier întreținere și reparații | 4951                | 454399,5         |
| 2.      | str. Universității - Atelier întreținere și reparații | 507                 | 46532,12         |
| 3.      | Burdujri 3 - Punct de lucru                           | 1283                | 117752,9         |
| 4.      | Burdujeni 2 - Punct de lucru                          | 6797                | 623824,2         |
| 5.      | Str. Mitropolit Dosoftei - Stație Pompe               | 345                 | 31663,87         |
| 5.      | Burdujeni 1 - Punct lucru                             | 1503                | 137944,3         |
| 6.      | str. Mihail Sadoveanu - stație Zamca                  | 2006                | 184109,4         |
| 7.      | str. Ilie Ilașcu - stație Zamca                       | 10405               | 954964           |
| 8.      | str. Mirăuți - punct lucru - Mirăuți 2                | 2024                | 185761,4         |
| 9.      | str. Mirăuți - punct lucru - Mirăuți 1                | 8115                | 744789,3         |
| 10.     | str. Apeductului - punct lucru - Apeductului          | 1026                | 94165,6          |
| 11.     | str. Energeticianului - stație epurare                | 91605               | 8407446          |
| 12.     | str. Mărășești - sediu rețea apă 1                    | 244                 | 22394,16         |
| 13.     | str. Slătioarei - sediu rețea apă 3                   | 228                 | 20925,69         |
| 14.     | str. Aurel Vlaicu - stație tratare Mihoveni           | 13051               | 1197812          |
| 15.     | str. Aurel Vlaicu - locuință serviciu                 | 288                 | 26432,45         |
| 16.     | stație repompare Scheia                               | 2509                | 230274,4         |
| 17.     | stație captare Mihoveni                               | 2004                | 183925,8         |
| 18.     | str. Cuza Vodă 3                                      | 2800                | 256982,1         |

**Situația terenurilor proprietate a Statului Român și în administrarea Consiliului Local al Municipiului Suceava a municipiului Suceava ce fac obiectul contractului de delegare a gestiunii serviciilor publice de alimentare cu apă și canalizare nr. 17/5013/13.04.2010**

| nr. crt | adresa terenului            | suprafața terenului | Valoare inventar |
|---------|-----------------------------|---------------------|------------------|
| 1.      | teren - comuna Berchișești  | 355.614             | 32638018         |
| 2.      | teren - Comuna Cornu Luncii | 124563              | 11432310         |


**Situația terenurilor proprietate privată a municipiului Suceava ce fac obiectul contractului de delegare a gestiunii serviciilor publice de alimentare cu apă și canalizare nr. 17/5013/13.04.2010**

| nr. crt | adresa terenului                     | suprafața terenului | Valoare inventar |
|---------|--------------------------------------|---------------------|------------------|
| 1.      | str. Ion Irimescu - zona autoservice | 20.681              | 1898089          |

# Plan de amplasament și delimitare a imobilului

Scara 1: 1000

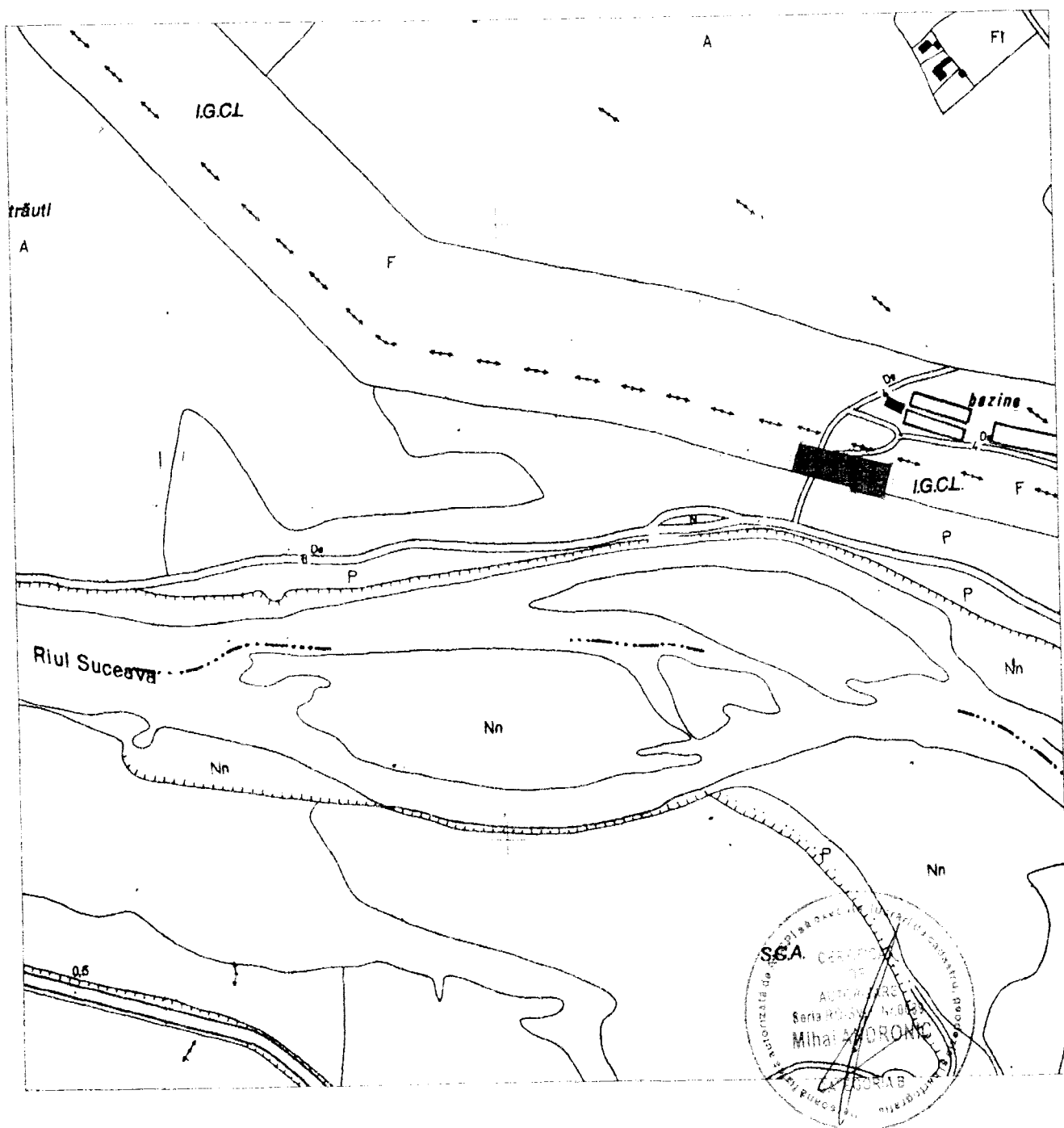
|                     |                                      |  |
|---------------------|--------------------------------------|--|
| Nr. cadastral       | Suprafața măsurată a imobilului (mp) | Adresa imobilului  |
|                     | 2004 mp                              | Intravilan Mun. Suceava, Stație Captare Mihoveni, Jud. Suceava |
| Nr. Cartea Funciară |                                      | Unitate Administrativ Teritorială (UAT)                        |
|                     |                                      | Patrauti   |



| A. Date referitoare la teren  |                        |                                  |            |
|---|------------------------|----------------------------------|------------|
| Nr. parcelă   | Categorie de folosință | Suprafața (mp)                   | Mențiuni   |
| 1   | Cc                     | 2004                             |            |
|   | <b>Total</b>           | <b>2004</b>                      | Imprejmuit |
| B. Date referitoare la construcții  |                        |                                  |            |
| Cod   | Destinația             | Suprafața construită la sol (mp) | Mențiuni   |
|   |                        |                                  |            |
| Suprafața totală măsurată a imobilului = 2004 mp  |                        |                                  |            |
| Suprafața din act = 2004 mp   |                        |                                  |            |
| Executant Andronic Mihai  |                        |                                  |            |
| Confirm executarea măsurătorilor la teren, corectitudinea întocmirii documentației cadastrale și corespondența acestora cu realitatea din teren<br>Semnătura și stampila<br>Data ... 25.04.2016 |                        |                                  |            |

# PLAN DE ÎNCADRARE ÎN ZONĂ SCARA 1:5000

TRAPEZUL: L-35-5-C-d-4-III  
PROPRIETAR: Municipiul Suceava – domeniul privat  
IMOBIL 1Cc





# PLAN DE ÎNCADRARE ÎN ZONĂ SCARA 1:5000

TRAPEZUL: L-35-17-A-b-2-II  
PROPRIETAR: Municipiul Suceava – domeniul privat  
IMOBIL 1Cc

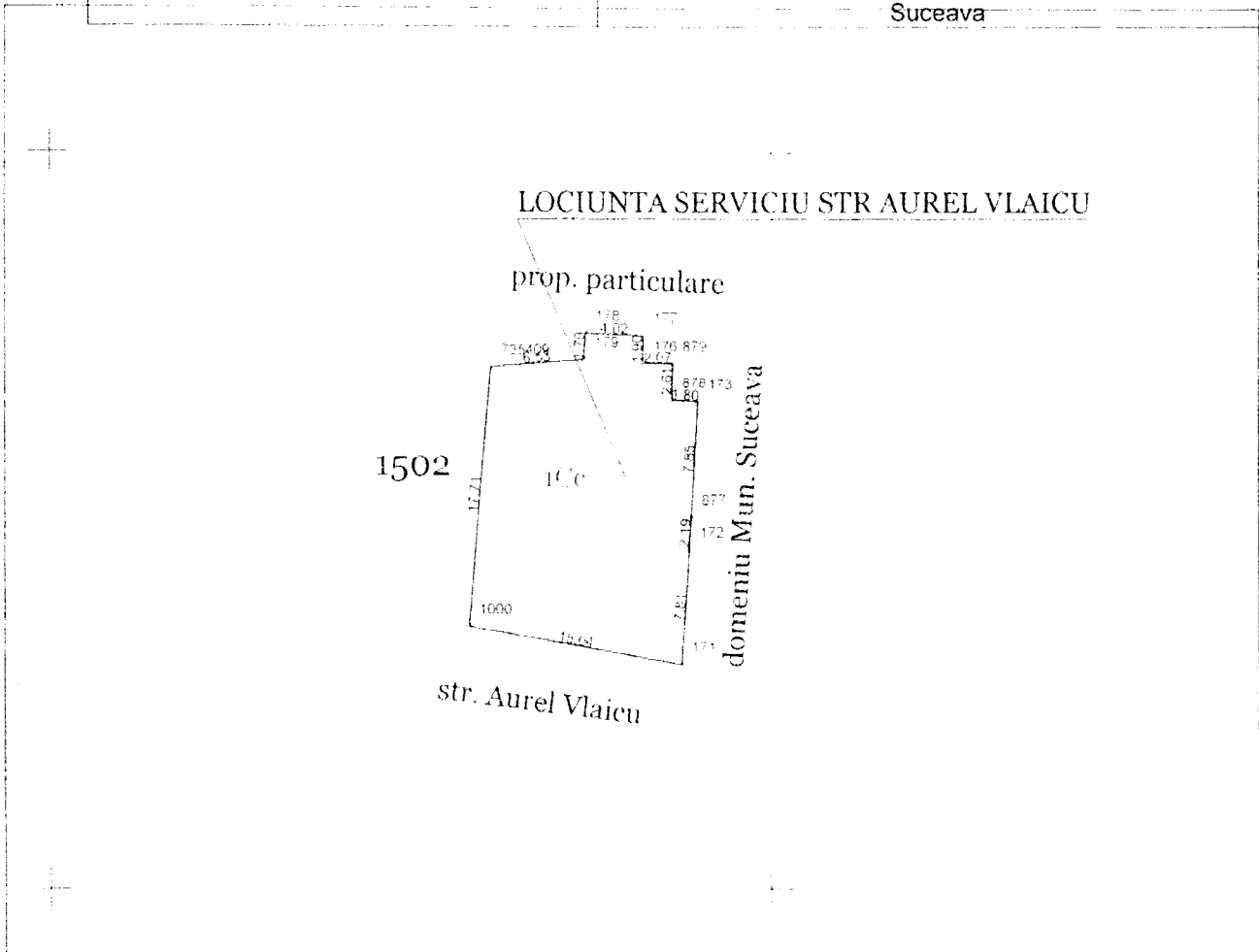




**Plan de amplasament și delimitare a imobilului**

Scara 1: 1000

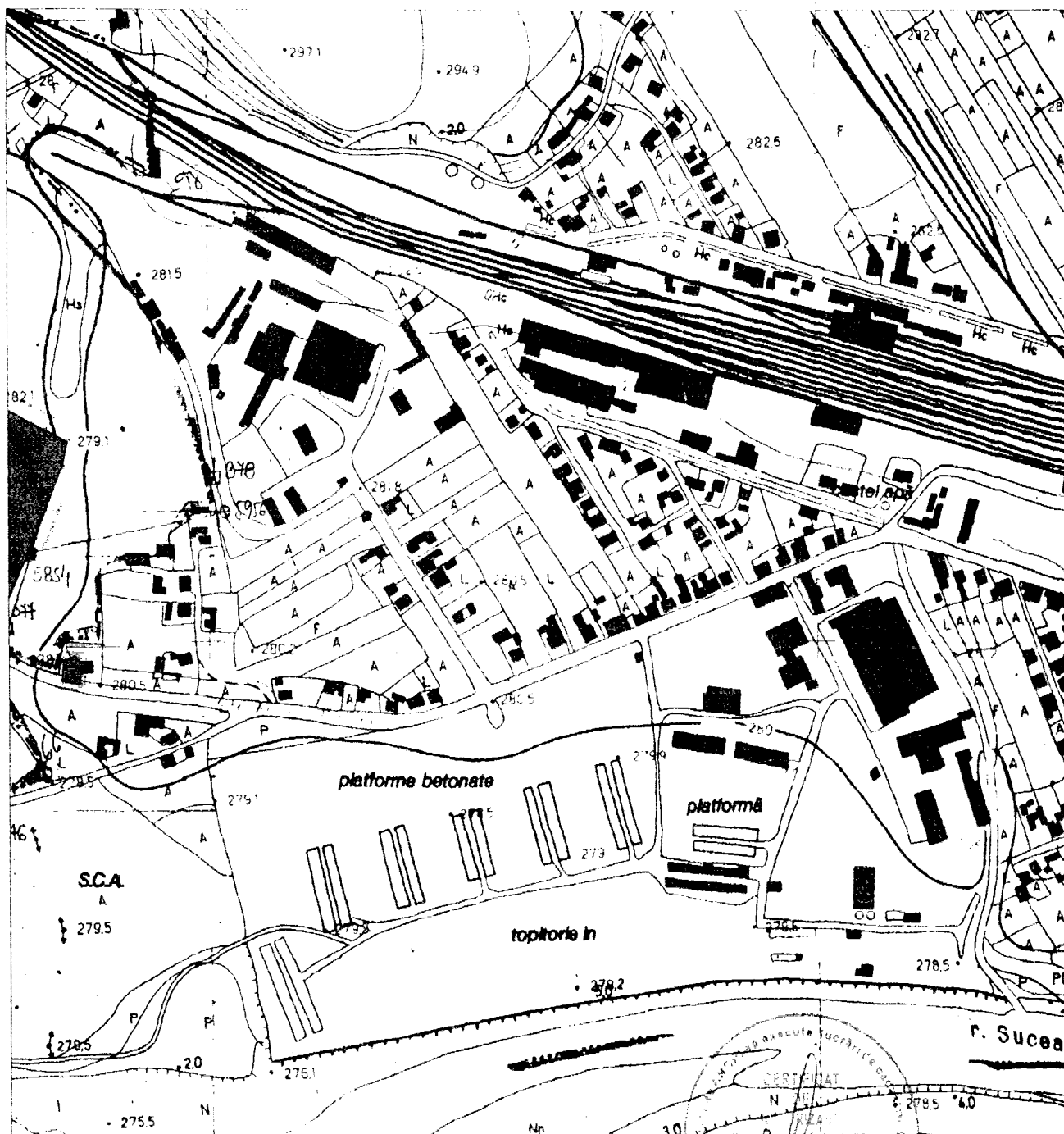
|                     |                                      |  |
|---------------------|--------------------------------------|--|
| Nr. cadastral       | Suprafața măsurată a imobilului (mp) | Adresa imobilului  |
|                     | 288 mp                               | Intravilan Mun. Suceava, locuinta serviciu – str. Aurel Vlaicu, Jud. Suceava |
| Nr. Cartea Funciară |                                      | Unitate Administrativ Teritorială (UAT)                                      |
|                     |                                      | Suceava  |



| A. Date referitoare la teren   |                        |                                  |                    |
|--|------------------------|----------------------------------|--------------------|
| Nr. parcelă  | Categorie de folosință | Suprafața (mp)                   | Mențiuni           |
| 1  | Cc                     | 288                              | Imprejmuit partial |
|  | <b>Total</b>           | <b>288</b>                       |                    |
| B. Date referitoare la construcții   |                        |                                  |                    |
| Cod  | Destinația             | Suprafața construită la sol (mp) | Mențiuni           |
|  |                        |                                  |                    |
| Suprafața totală măsurată a imobilului = 288 mp<br>Suprafața din act = 288 mp  |                        |                                  |                    |
| Executant Andronic Mihael  |                        |                                  |                    |
| Confirm executarea măsurătorilor la teren, corectitudinea întocmirii documentației cadastrale și corespondența acestora cu realitatea din teren. |                        |                                  |                    |
| Semnătura și stampila  |                        |                                  |                    |
| Data ... 25.04.2016  |                        |                                  |                    |

# PLAN DE ÎNCADRARE ÎN ZONĂ SCARA 1:5000

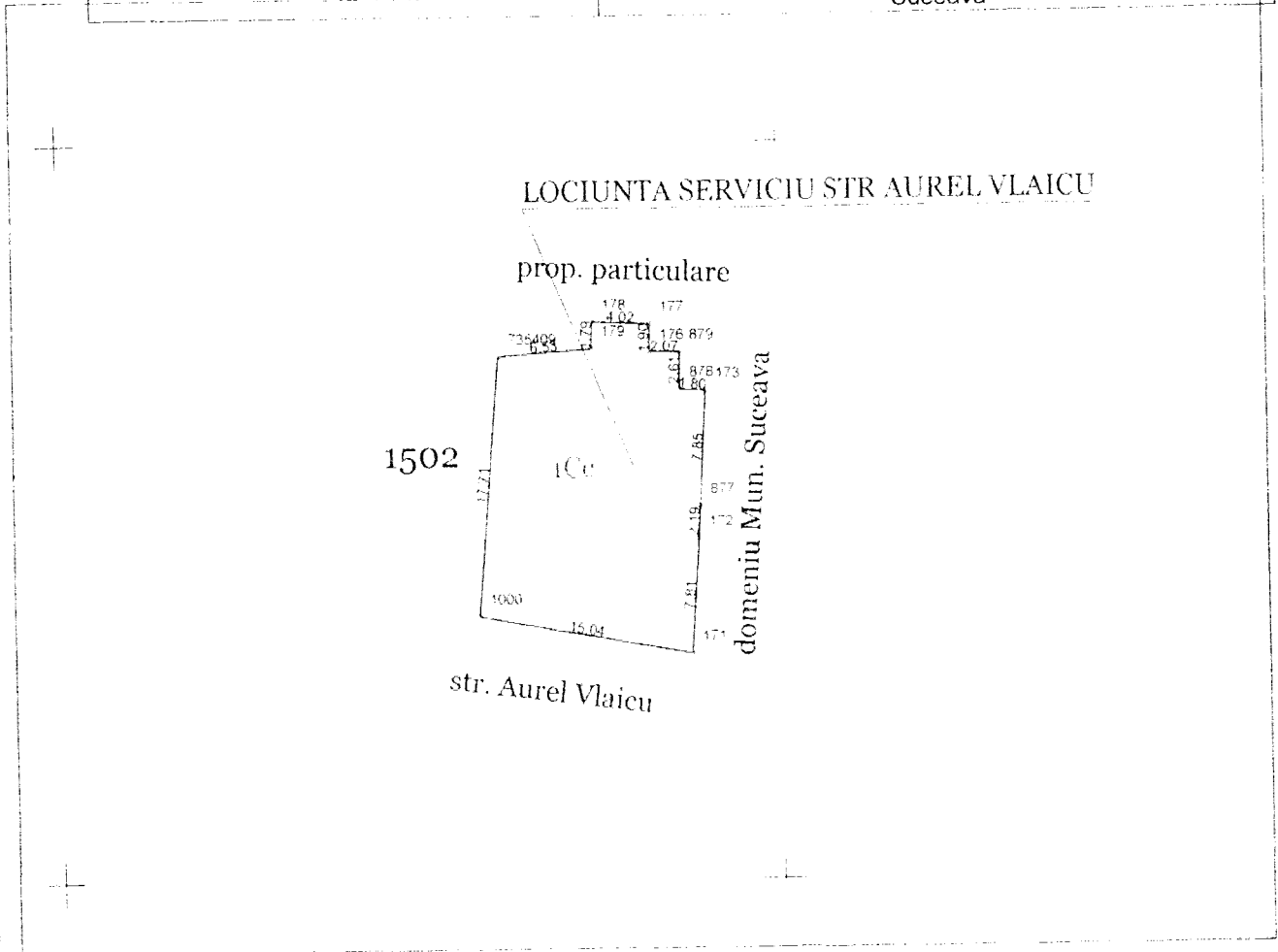
TRAPEZUL: L-35-5-C-d-4-IV  
PROPRIETAR: Municipiul Suceava – domeniul privat  
IMOBIL 1Cc



**Plan de amplasament și delimitare a imobilului**

Scara 1: 1000

|                     |                                      |  |
|---------------------|--------------------------------------|--|
| Nr. cadastral       | Suprafața măsurată a imobilului (mp) | Adresa imobilului  |
|                     | 288 mp                               | Intravilan Mun. Suceava, locuința serviciu – str. Aurel Vlaicu, Jud. Suceava |
| Nr. Cartea Funciară |                                      | Unitate Administrativ Teritorială (UAT)                                      |
|                     |                                      | Suceava  |



| A. Date referitoare la teren   |                        |                                  |                    |
|--|------------------------|----------------------------------|--------------------|
| Nr. parcelă  | Categorie de folosință | Suprafața (mp)                   | Mențiuni           |
| 1  | Cc                     | 288                              | Imprejmuit partial |
|  | <b>Total</b>           | <b>288</b>                       |                    |
| B. Date referitoare la construcții   |                        |                                  |                    |
| Cod  | Destinația             | Suprafața construită la sol (mp) | Mențiuni           |
|  |                        |                                  |                    |
| Suprafața totală măsurată a imobilului = 288 mp  |                        |                                  |                    |
| Suprafața din act = 288 mp   |                        |                                  |                    |
| Executant Andronic Mihai   |                        |                                  |                    |
| Confirm executarea măsurătorilor la teren, corectitudinea întocmirii documentației cadastrale și corespondența acestora cu realitatea din teren. |                        |                                  |                    |
| Semnătura și stampila  |                        |                                  |                    |
| Data ... 25.04.2016  |                        |                                  |                    |

# PLAN DE ÎNCADRARE ÎN ZONĂ

## SCARA 1:5000

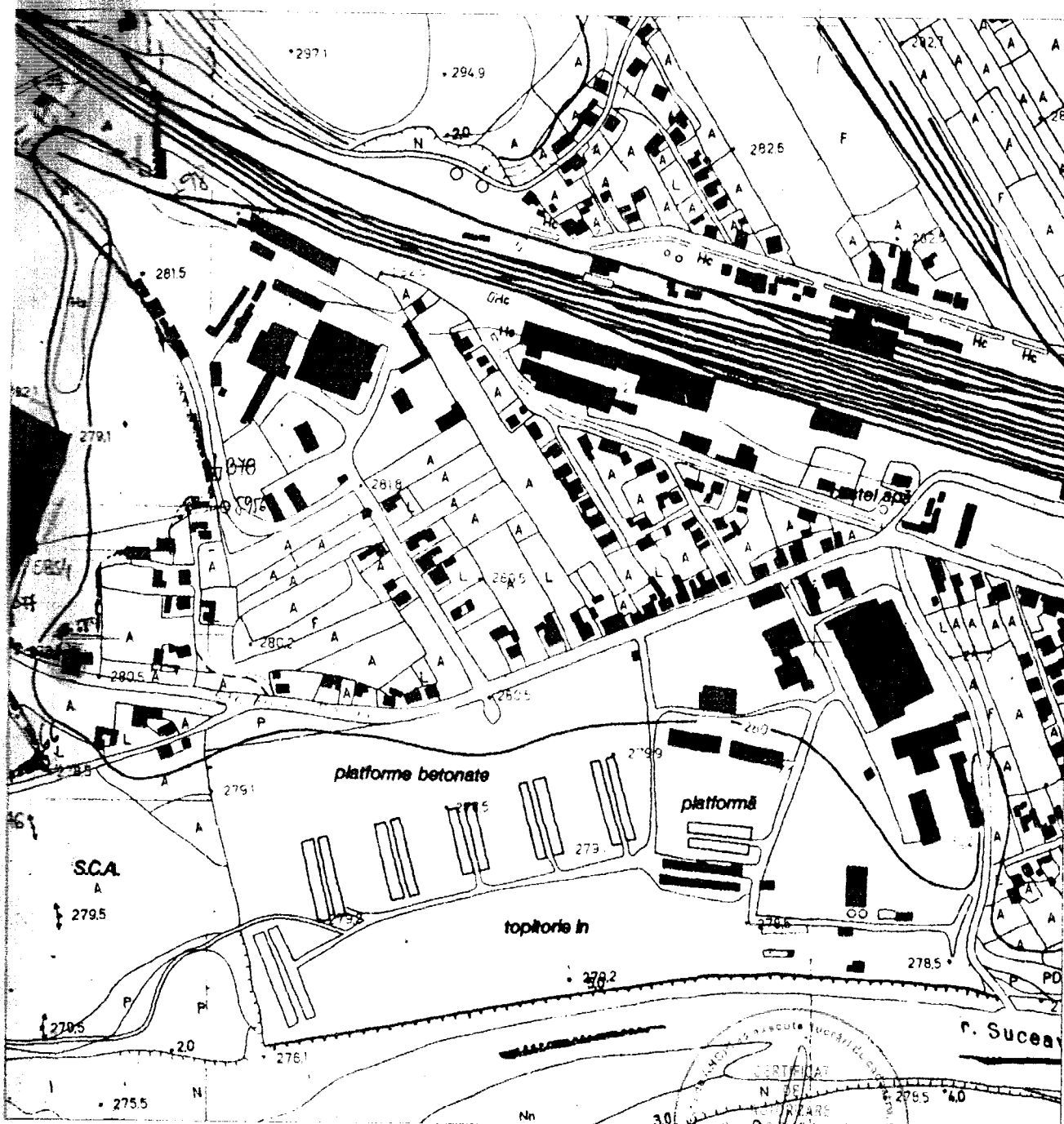
TRAPEZUL

L-35-5-C-d-4-IV

PROPRIETAR: Municipiul Suceava – domeniul privat

IMOBIL

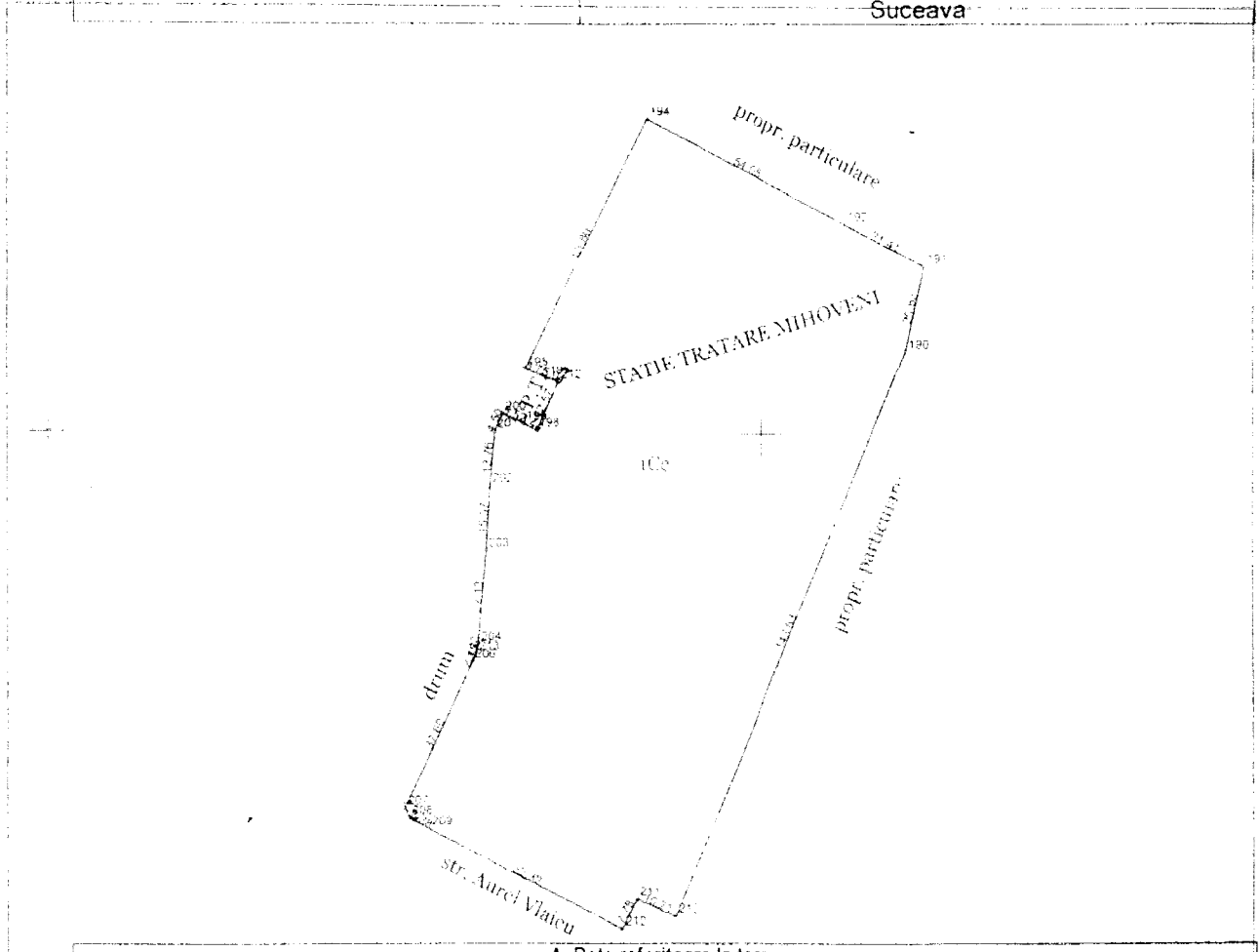
1Cc




# Plan de amplasament și delimitare a imobilului

Scara 1: 2000

|                     |   |  |
|---------------------|---|--|
| Nr. cadastral       | Suprafața măsurată a imobilului (mp)    | Adresa imobilului  |
|                     | 13051 mp                                | Intravilan Mun. Suceava, Statie Tratate Mihoveni – str. Aurel Vlaicu, Jud. Suceava |
| Nr. Cartea Funciară | Unitate Administrativ Teritorială (UAT) |  |
|                     | Suceava                                 |  |

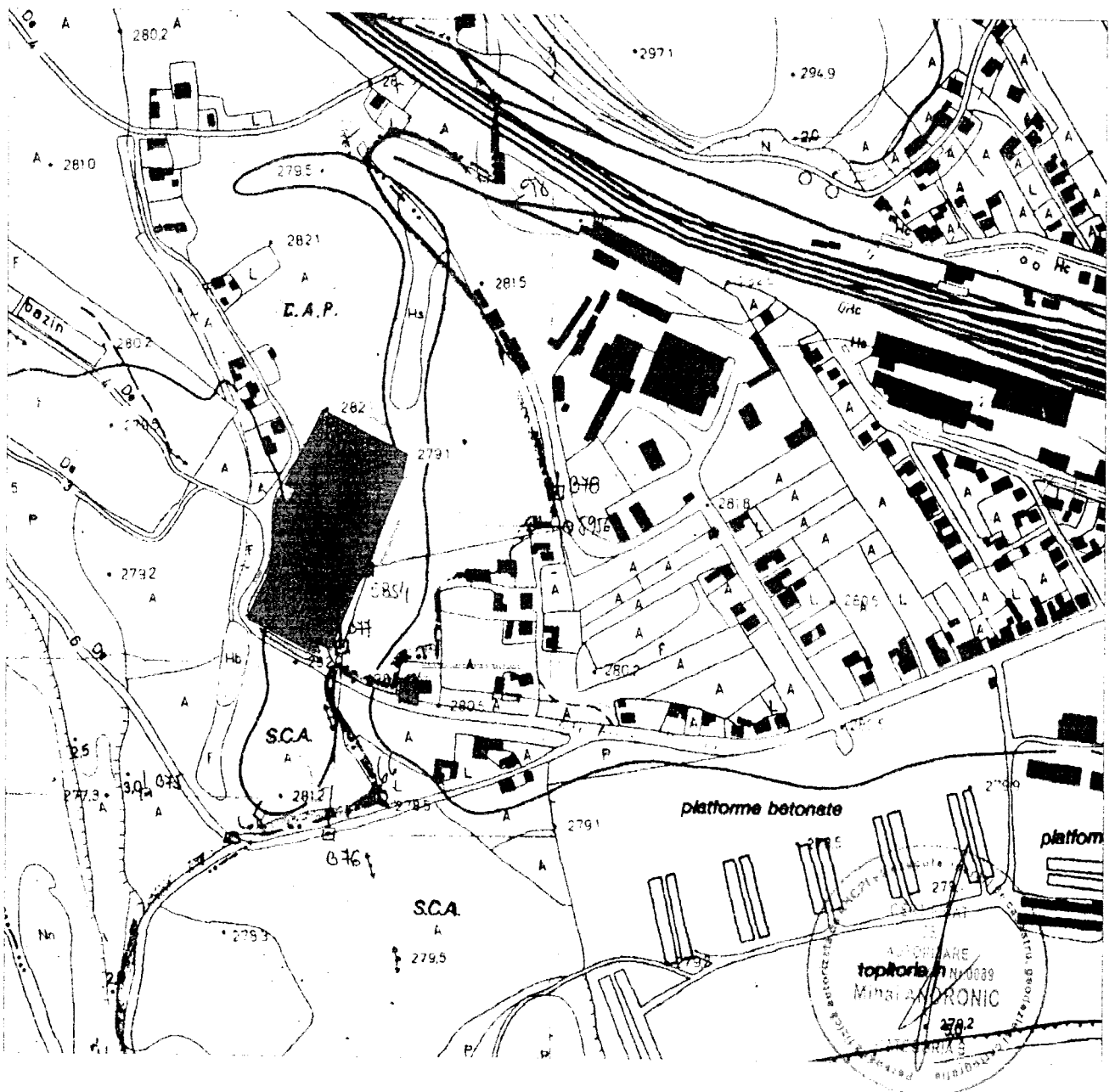


| A. Date referitoare la teren   |                        |                                  |                    |
|--|------------------------|----------------------------------|--------------------|
| Nr. parcelă  | Categorie de folosință | Suprafața (mp)                   | Mențiuni           |
| 1  | Cc                     | 13051                            | Imprejmuit partial |
|  | <b>Total</b>           | <b>13051</b>                     |                    |
| B. Date referitoare la construcții   |                        |                                  |                    |
| Cod  | Destinația             | Suprafața construită la sol (mp) | Mențiuni           |
|  |                        |                                  |                    |
| Suprafața totală măsurată a imobilului = 13051 mp<br>Suprafața din act = 13051 mp  |                        |                                  |                    |
| Executant Andronic Mihai   |                        |                                  |                    |
| Confirm executarea măsurătorilor la teren, corectitudinea întocmirii documentației cadastrale și corespondența acesteia cu realitatea din teren. |                        |                                  |                    |
| Semnătura și stampila  |                        |                                  |                    |
| Data: 25.04.2016   |                        |                                  |                    |



# PLAN DE ÎNCADRARE ÎN ZONĂ SCARA 1:5000

TRAPEZUL: L-35-5-C-d-4-IV  
PROPRIETAR: Municipiul Suceava – domeniul privat  
IMOBIL 1Cc



# Plan de amplasament și delimitare a imobilului


Anexa nr. 13

Scara 1:2000

|                     |                                      |   |
|---------------------|--------------------------------------|---|
| Nr. cadastral       | Suprafața măsurată a imobilului (mp) | Adresa imobilului   |
|                     | 228 mp                               | Intravilan Mun. Suceava, Sediul rețea Apa 3 – str. Slatioarei<br>Jud. Suceava |
| Nr. Cartea Funciară |                                      | Unitate Administrativ Teritorială (UAT)<br>Suceava                            |

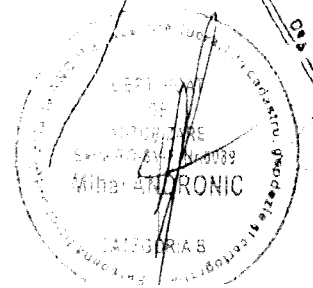


| A. Date referitoare la teren   |                        |                                  |            |
|--|------------------------|----------------------------------|------------|
| Nr. parcelă  | Categorie de folosință | Suprafața (mp)                   | Mențiuni   |
| 1  | Cc                     | 228                              | Imprejmuit |
| <b>Total</b>   |                        |                                  |            |
| B. Date referitoare la construcții   |                        |                                  |            |
| Cod  | Destinație             | Suprafața construită la sol (mp) | Mențiuni   |
|  |                        |                                  |            |
| Suprafața totală măsurată a imobilului = 228 mp<br>Suprafața din act = 228 mp  |                        |                                  |            |
| Executant Andronic Mihai   |                        |                                  |            |
| Confirm executarea măsurătorilor la teren, corectitudinea întocmirii documentelor cadastrale și corespondența acestora cu realitatea din teren |                        |                                  |            |
| Semnătura și stampilă  |                        |                                  |            |
| Data: 25.04.2016   |                        |                                  |            |



# PLAN DE ÎNCADRARE ÎN ZONĂ SCARA 1:5000

TRAPEZUL: L-35-17-A-b-2-IV  
PROPRIETAR: Municipiul Suceava – domeniul privat  
IMOBIL 1Cc

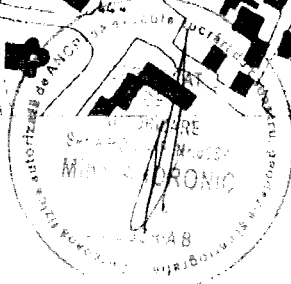






# PLAN DE ÎNCADRARE ÎN ZONĂ SCARA 1:5000

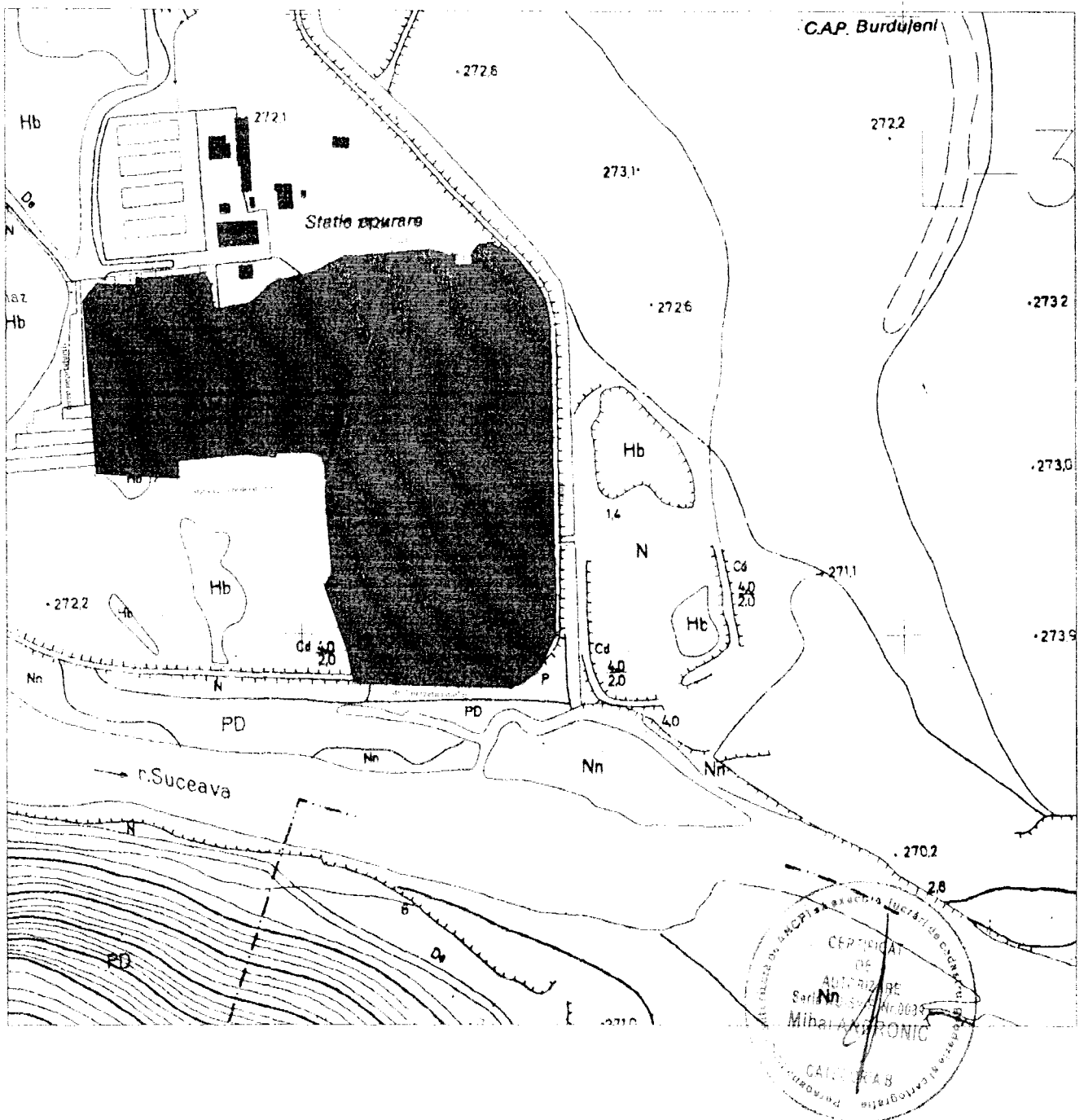
TRAPEZUL: L-35-17-B-a-1-I  
PROPRIETAR: Municipiul Suceava – domeniul privat  
IMOBIL 1Cc





# PLAN DE ÎNCADRARE ÎN ZONĂ SCARA 1:5000

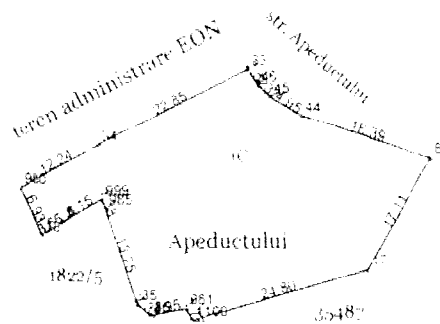
TRAPEZUL: L-35-17-B-a-1-II  
PROPRIETAR: Municipiul Suceava – domeniul privat  
IMOBIL 1Cc




**Plan de amplasament și delimitare a imobilului**

Scara 1: 1000

|                     |                                      |  |
|---------------------|--------------------------------------|--|
| Nr. cadastral       | Suprafața măsurată a imobilului (mp) | Adresa imobilului  |
|                     | 1026 mp                              | Intravilan Mun. Suceava, punct lucru – Apeductului, str. Apeductului, Jud. Suceava |
| Nr. Cartea Funciara |                                      | Unitate Administrativ Teritorială (UAT)  |
|                     |                                      | Suceava  |



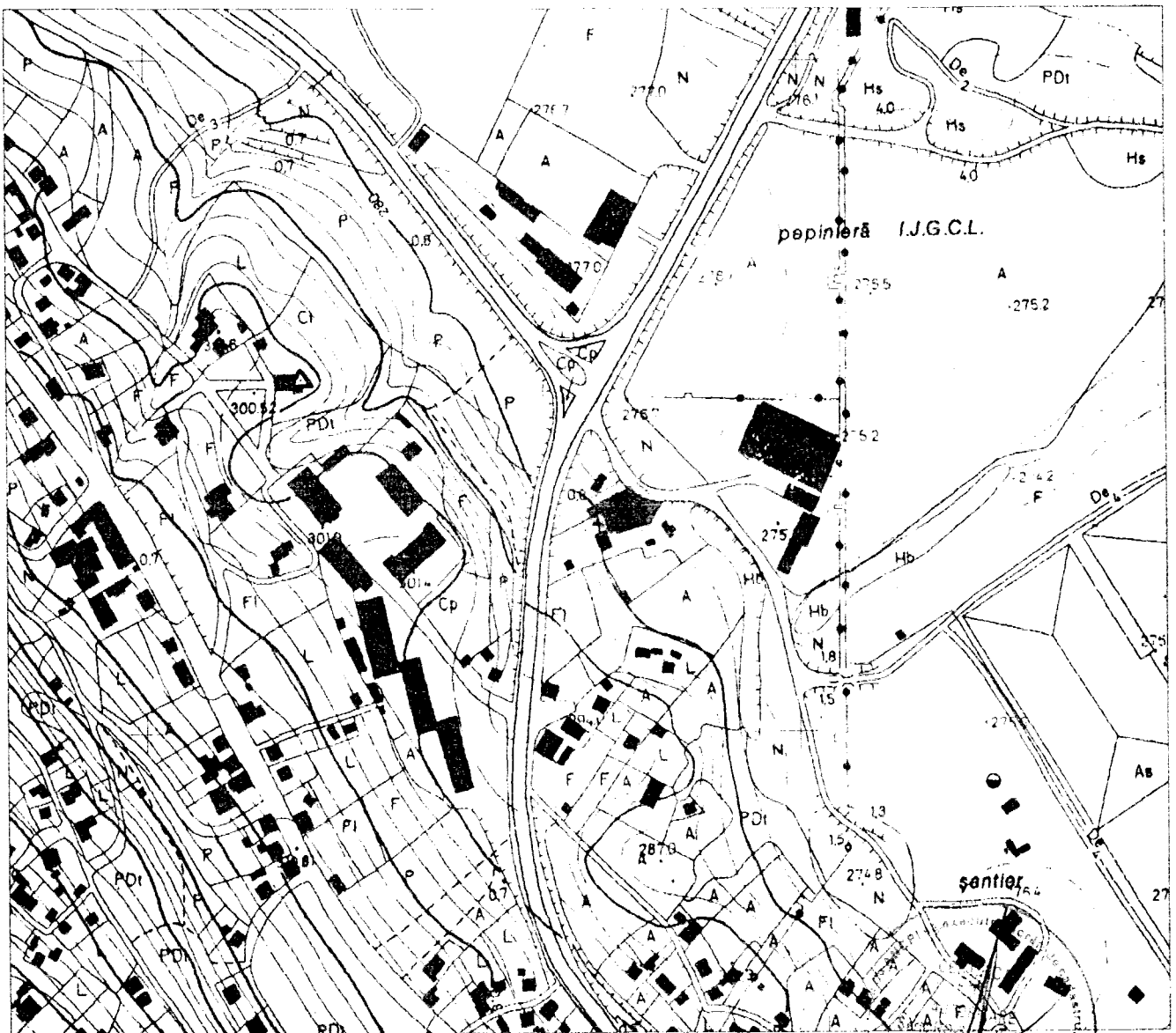
| A. Date referitoare la teren   |                        |                                  |                    |
|--|------------------------|----------------------------------|--------------------|
| Nr. parcelă  | Categorie de folosință | Suprafața (mp)                   | Mențiuni           |
| 1  | Cc                     | 1026                             | Imprejmuit parțial |
|  | <b>Total</b>           | <b>1026</b>                      |                    |
| B. Date referitoare la construcții   |                        |                                  |                    |
| Cod  | Destinația             | Suprafața construită la sol (mp) | Mențiuni           |
| Suprafața totală măsurată a imobilului = 1026 mp<br>Suprafața din act = 1026 mp  |                        |                                  |                    |
| Executant Andronic Mihai   |                        |                                  |                    |
| Confirm executarea măsurătorilor la teren, corectitudinea întocmirii documentației cadastrale și corespondența acestora cu realitatea din teren. |                        |                                  |                    |
| Semnătura și stampila  |                        |                                  |                    |
| Data 25.04.2016  |                        |                                  |                    |



# PLAN DE ÎNCADRARE ÎN ZONĂ

## SCARA 1:5000

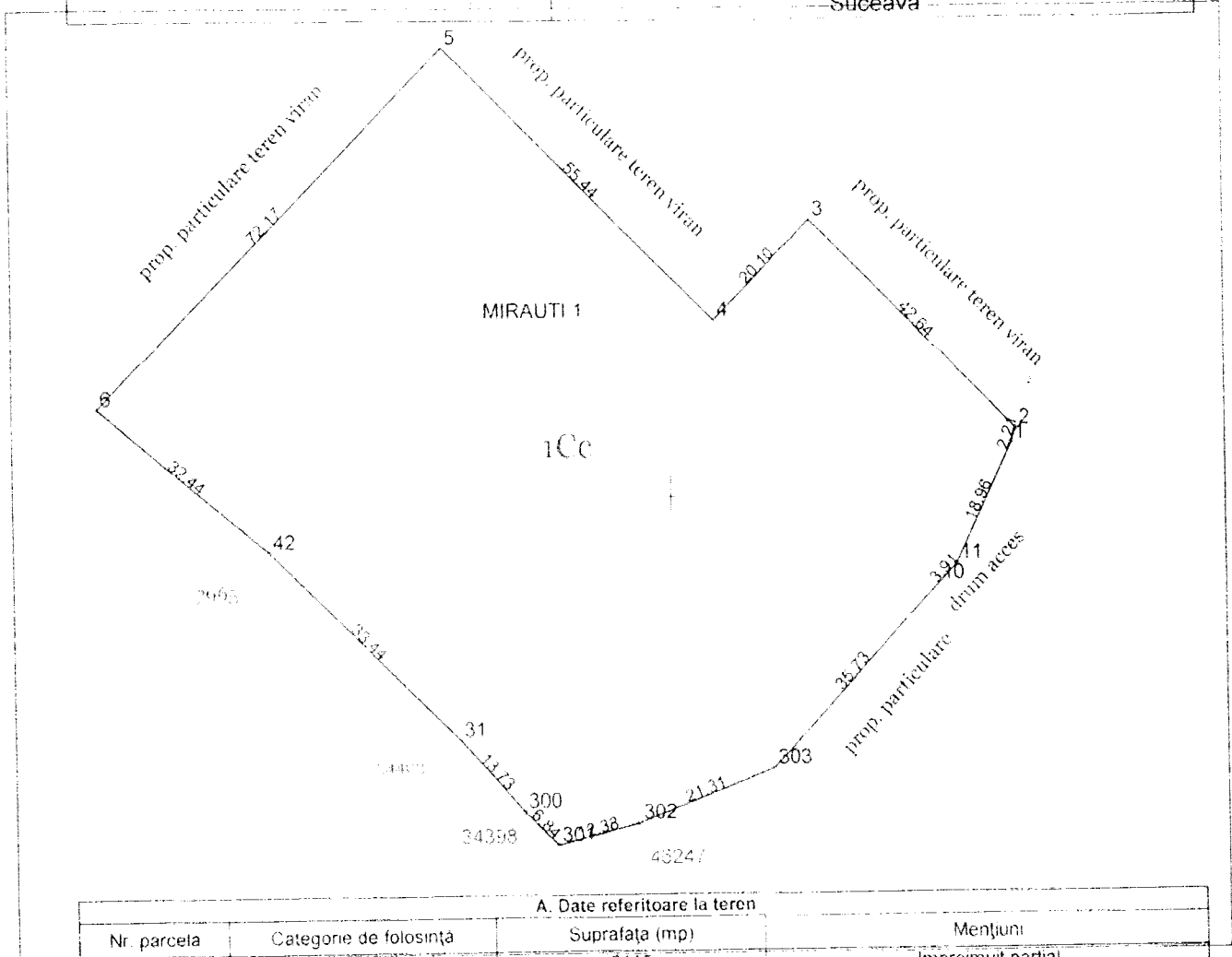
TRAPEZUL: L-35-17-B-a-1-I  
PROPRIETAR: Municipiul Suceava – domeniul privat  
IMOBIL 1Cc



**Plan de amplasament și delimitare a imobilului**

Scara 1: 1000

|                     |   |  |
|---------------------|---|--|
| Nr. cadastral       | Suprafața măsurată a imobilului (mp)    | Adresa imobilului  |
|                     | 8115 mp                                 | Intravilan Mun. Suceava, punct lucru – Mirauti 1, Jud. Suceava |
| Nr. Cartea Funciară | Unitate Administrativ Teritorială (UAT) |  |
|                     | — Suceava                               |  |



| A. Date referitoare la teren  |                        |                                  |                    |
|---|------------------------|----------------------------------|--------------------|
| Nr. parcela   | Categorie de folosință | Suprafața (mp)                   | Mențiuni           |
| 1   | Cc                     | 8115                             | Imprejmuit parțial |
|   | <b>Total</b>           | <b>8115</b>                      |                    |
| B. Date referitoare la construcții  |                        |                                  |                    |
| Cod   | Destinația             | Suprafața construită la sol (mp) | Mențiuni           |
|   |                        |                                  |                    |
| Suprafața totală măsurată a imobilului = 8115 mp<br>Suprafața din act = 8115 mp   |                        |                                  |                    |
| Executant Andronic Mihai  |                        |                                  |                    |
| Confirm executarea măsurătorilor la teren, corectitudinea întocmirii documentației cadastrale și corespondența acesteia cu realitatea din teren |                        |                                  |                    |
| Semnătura și stampila   |                        |                                  |                    |
| Data ...25.04.2016  |                        |                                  |                    |

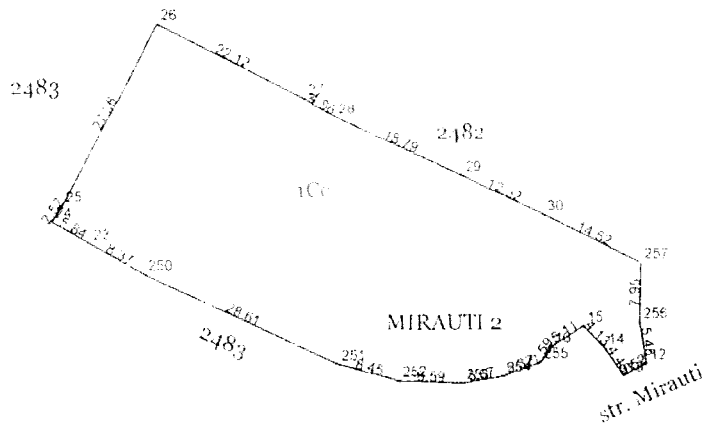




# Plan de amplasament și delimitare a imobilului

Scara 1: 1000

|                     |                                      |  |
|---------------------|--------------------------------------|--|
| Nr. cadastral       | Suprafața măsurată a imobilului (mp) | Adresa imobilului  |
|                     | 2024 mp                              | Intravilan Mun. Suceava, punct lucru – Mirauti 2, str. Mirauti, Jud. Suceava |
| Nr. Cartea Funciară |                                      | Unitate Administrativ Teritorială (UAT)                                      |
|                     |                                      | Suceava  |

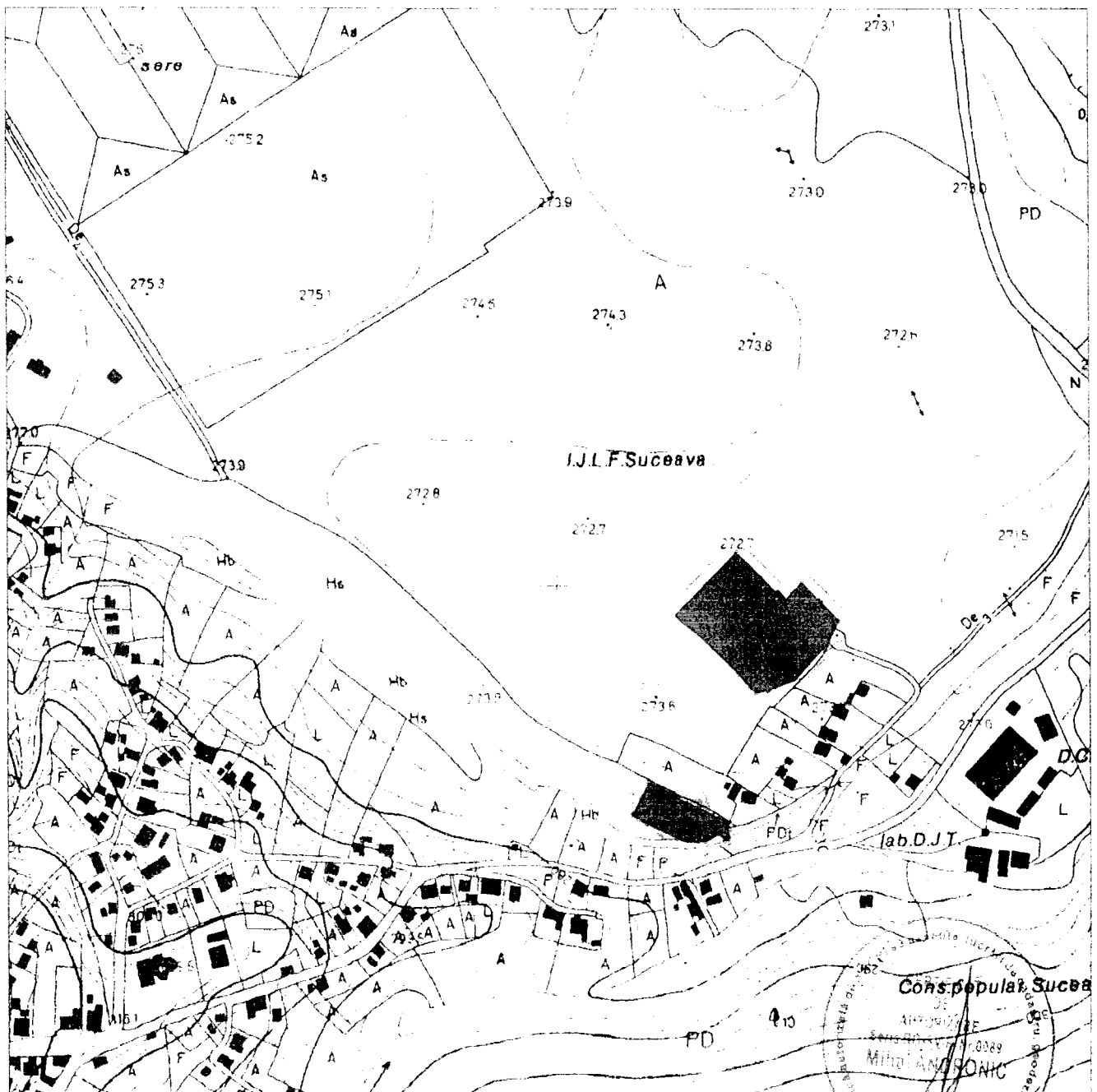


| A. Date referitoare la teren   |                        |  |                    |
|--|------------------------|--|--------------------|
| Nr. parcelă  | Categorie de folosință | Suprafața (mp)                                   | Mențiuni           |
| 1  | Cc                     | 2024   |                    |
|  | Total                  | 2024   | Imprejmuit partial |
| B. Date referitoare la construcții   |                        |  |                    |
| Cod  | Destinația             | Suprafața construită la sol (mp)                 | Mențiuni           |
|  |                        | Suprafața totală măsurată a imobilului = 2024 mp |                    |
|  |                        | Suprafața din act = 2024 mp                      |                    |
| Executant Andronic Mihai   |                        |  |                    |
| Confirm executarea măsurătorilor la teren, corectitudinea întocmirii documentației cadastrale și corespondența acesteia cu realitatea din teren. |                        |  |                    |
| Semnătura și stampila  |                        |  |                    |
| Data 25.04.2016  |                        |  |                    |



# PLAN DE ÎNCADRARE ÎN ZONĂ SCARA 1:5000

TRAPEZUL: L-35-17-B-a-1-I  
PROPRIETAR: Municipiul Suceava – domeniul privat  
IMOBIL 1Cc

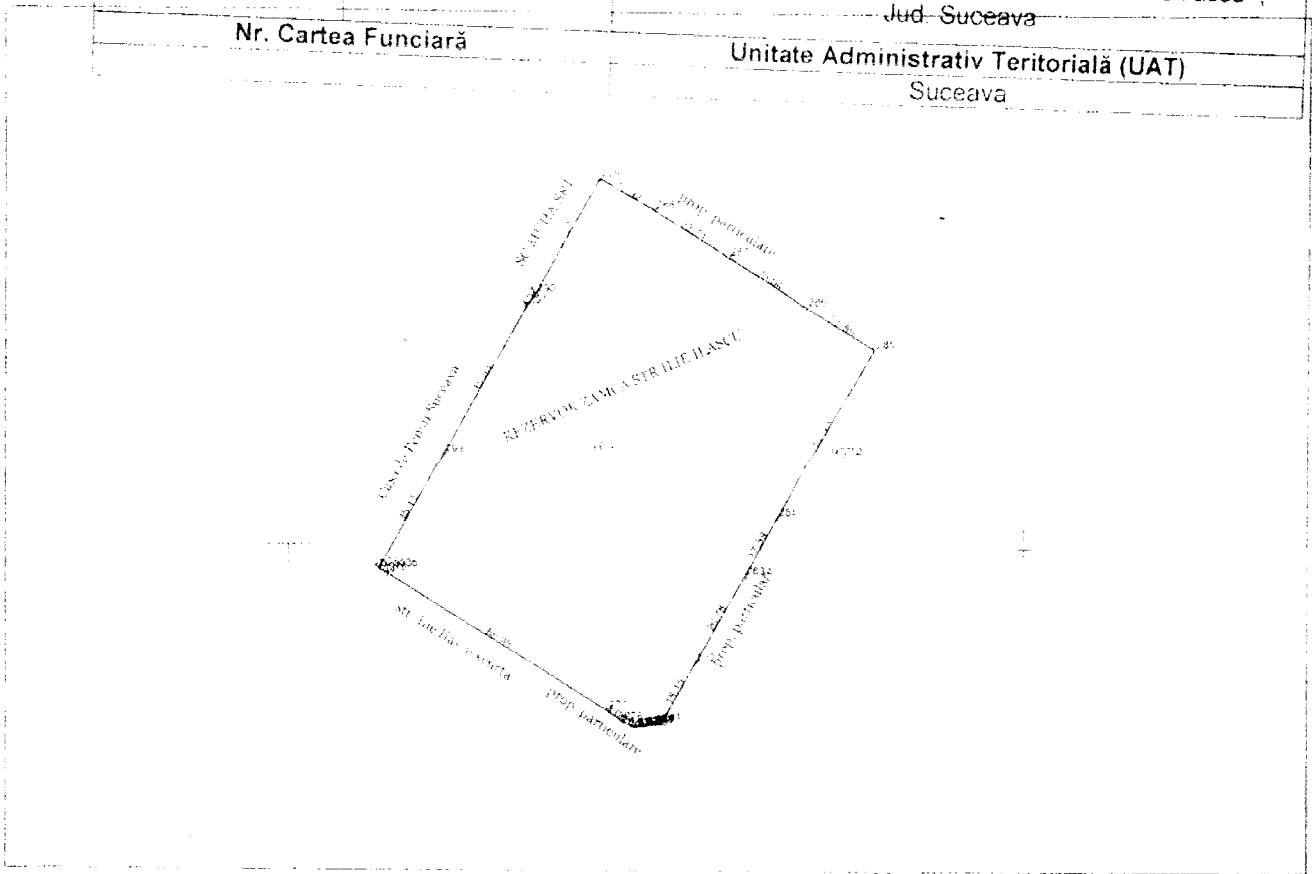


# Anexa nr. 1.35 la regulament

## Plan de amplasament și delimitare a imobilului

Scara 1: 2000


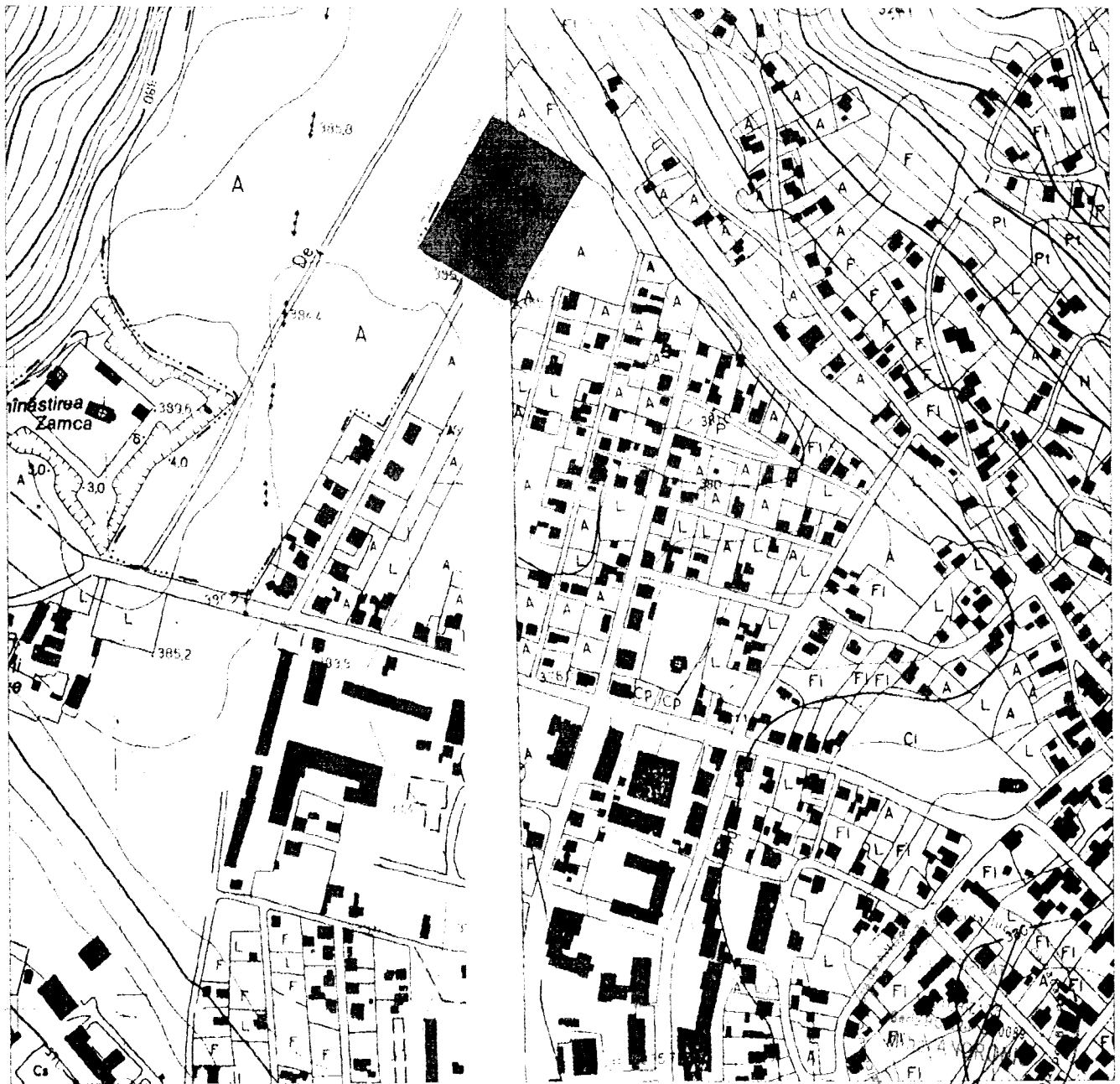
|                     |                                      |   |
|---------------------|--------------------------------------|---|
| Nr. cadastral       | Suprafața măsurată a imobilului (mp) | Adresa imobilului   |
|                     | 10405 mp                             | Intravilan Mun. Suceava, Statie Zamca str Ilie Ilascu ,<br>Jud. Suceava |
| Nr. Cartea Funciară |                                      | Unitate Administrativ Teritorială (UAT)                                 |
|                     |                                      | Suceava   |



| A. Date referitoare la teren   |                        |                                  |            |
|--|------------------------|----------------------------------|------------|
| Nr. parcela  | Categorie de folosință | Suprafața (mp)                   | Mențiuni   |
| 1  | C.c.                   | 10405                            |            |
|  | <b>Total</b>           | <b>10405</b>                     | Imprejmuit |
| B. Date referitoare la construcții   |                        |                                  |            |
| Cod  | Destinația             | Suprafața construită la sol (mp) | Mențiuni   |
|  |                        |                                  |            |
| Suprafața totală măsurată a imobilului = 10405 mp  |                        |                                  |            |
| Suprafața din act = 10405 mp   |                        |                                  |            |
| Executant Andronic Mihai   |                        |                                  |            |
| Confirm executarea măsurătorilor la teren<br>corectitudinea întocmirii documentației cadastrale și<br>corespondența acestora cu realitatea din teren |                        |                                  |            |
| Semnatura și stampila  |                        |                                  |            |
|  |                        |                                  |            |
| Data 25.04.2016  |                        |                                  |            |

# PLAN DE ÎNCADRARE ÎN ZONĂ SCARA 1:5000

TRAPEZUL: L-35-17-B-a-1-I  
PROPRIETAR: Municipiul Suceava – domeniul privat  
IMOBIL 1Cc

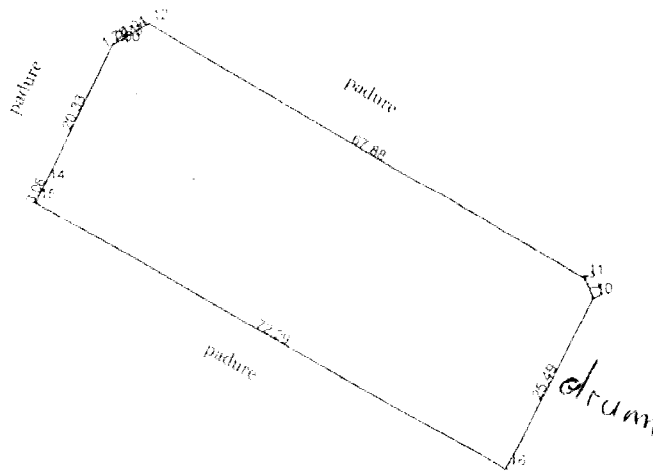


# Plan de amplasament și delimitare a imobilului


Scara 1: 1000

|                     |                                      |  |
|---------------------|--------------------------------------|--|
| Nr. cadastral       | Suprafața măsurată a imobilului (mp) | Adresa imobilului  |
|                     | 2006 mp                              | Intravilan Mun. Suceava, Statie Zamca, str. Mihail Sadoveanu, Jud. Suceava |
| Nr. Cartea Funciara |                                      | Unitate Administrativ Teritorială (UAT)                                    |
|                     |                                      | Suceava  |

STATIE ZAMCA STR MIHAIL SADOVEANU

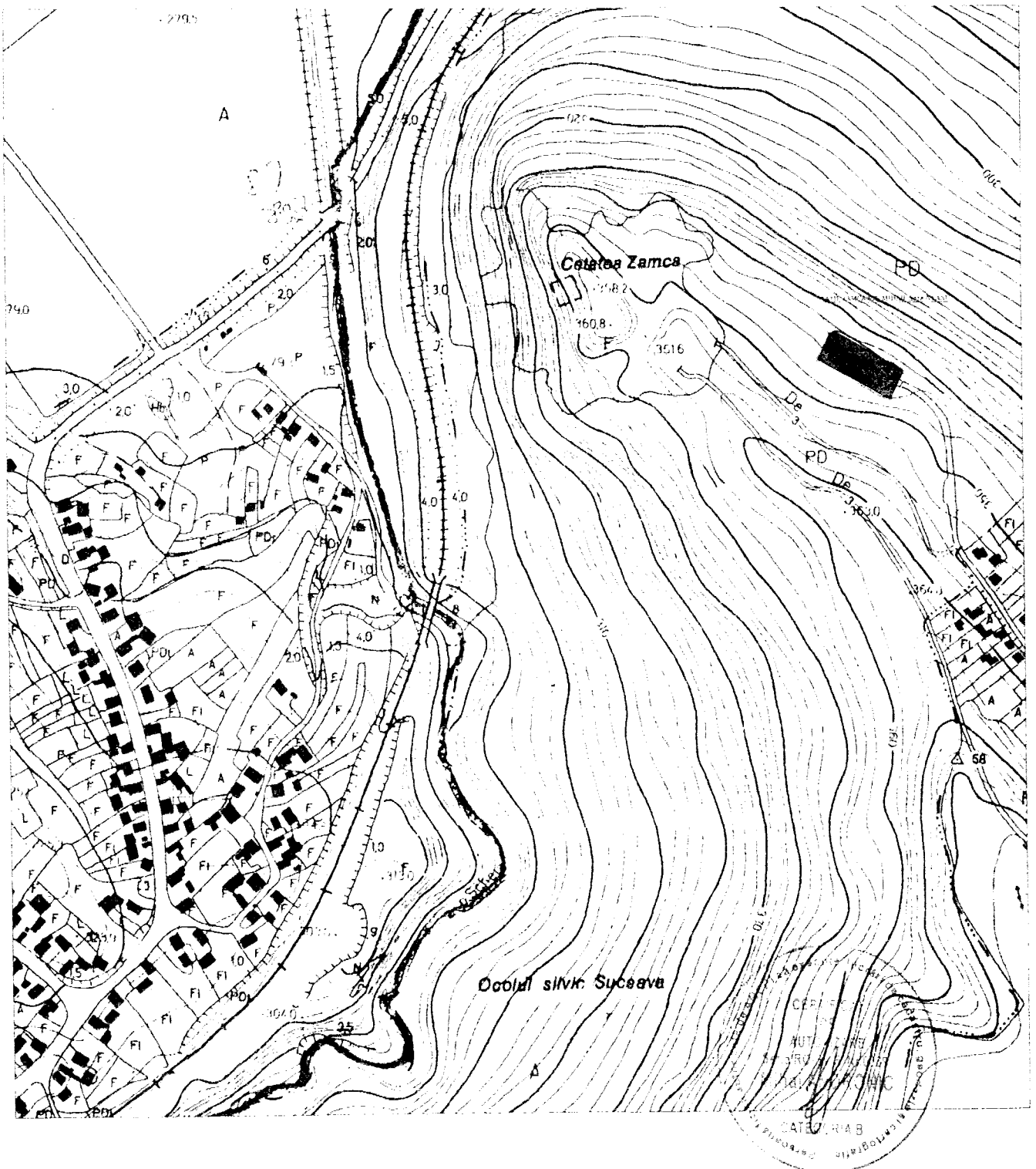


| A. Date referitoare la teren  |                        |                                  |            |
|---|------------------------|----------------------------------|------------|
| Nr. parcelă   | Categorie de folosință | Suprafața (mp)                   | Mențiuni   |
| 1   | Cc                     | 2006                             | Imprejmuit |
| <b>Total</b>  |                        | <b>2006</b>                      |            |
| B. Date referitoare la construcții  |                        |                                  |            |
| Cod   | Destinația             | Suprafața construită la sol (mp) | Mențiuni   |
| Suprafața totală măsurată a imobilului = 2006 mp<br>Suprafața din act = 2006 mp   |                        |                                  |            |
| Executant Andronic Mihai  |                        |                                  |            |
| Confirm executarea măsurătorilor la teren, corectitudinea întocmirii documentației cadastrale și corespondența acestora cu realitatea din teren |                        |                                  |            |
| Semnătura și stampila   |                        |                                  |            |
| Data ... 25.04.2016   |                        |                                  |            |



# PLAN DE ÎNCADRARE ÎN ZONĂ SCARA 1:5000

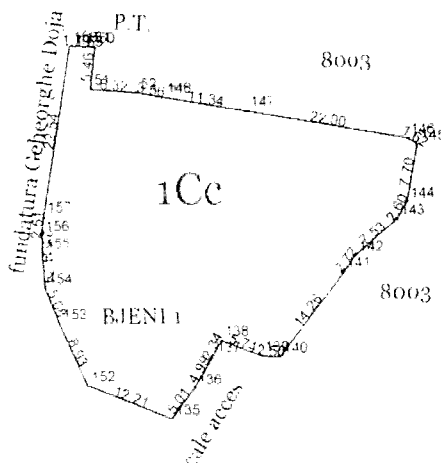
TRAPEZUL: L-35-17-A-b-2-II  
PROPRIETAR: Municipiul Suceava – domeniul privat  
IMOBIL 1Cc



**Plan de amplasament și delimitare a imobilului**

Scara 1: 2000

|                     |                                      |  |
|---------------------|--------------------------------------|--|
| Nr. cadastral       | Suprafața măsurată a imobilului (mp) | Adresa imobilului  |
|                     | 1503 mp                              | Intravilan Mun. Suceava, Punct lucru – Burdujeni 1, Jud. Suceava |
| Nr. Cartea Funciară |                                      | Unitate Administrativ Teritorială (UAT)                          |
|                     |                                      | Suceava  |



| A. Date referitoare la teren  |                        |                                  |            |
|---|------------------------|----------------------------------|------------|
| Nr. parcelă   | Categorie de folosință | Suprafața (mp)                   | Mențiuni   |
| 1   | Cc                     | 1503                             | Imprejmuit |
|   | <b>Total</b>           |                                  |            |
| B. Date referitoare la construcții  |                        |                                  |            |
| Cod   | Destinația             | Suprafața construită la sol (mp) | Mențiuni   |
|   |                        |                                  |            |
| <b>Suprafața totală măsurată a imobilului = 1503 mp</b>   |                        |                                  |            |
| <b>Suprafața din act = 1503 mp</b>  |                        |                                  |            |
| Executant Andronic Mihai  |                        |                                  |            |
| Confirm executarea măsurătorilor la teren, corectitudinea întocmirii documentației cadastrale și corespondența acestora cu realitatea din teren |                        |                                  |            |
| Semnătura și stampila   |                        |                                  |            |
| Data ...25.04.2016  |                        |                                  |            |

# PLAN DE ÎNCADRARE ÎN ZONĂ SCARA 1:5000

TRAPEZUL: L-35-5-D-c-3-III  
PROPRIETAR: Municipiul Suceava – domeniul privat  
IMOBIL: 1Cc

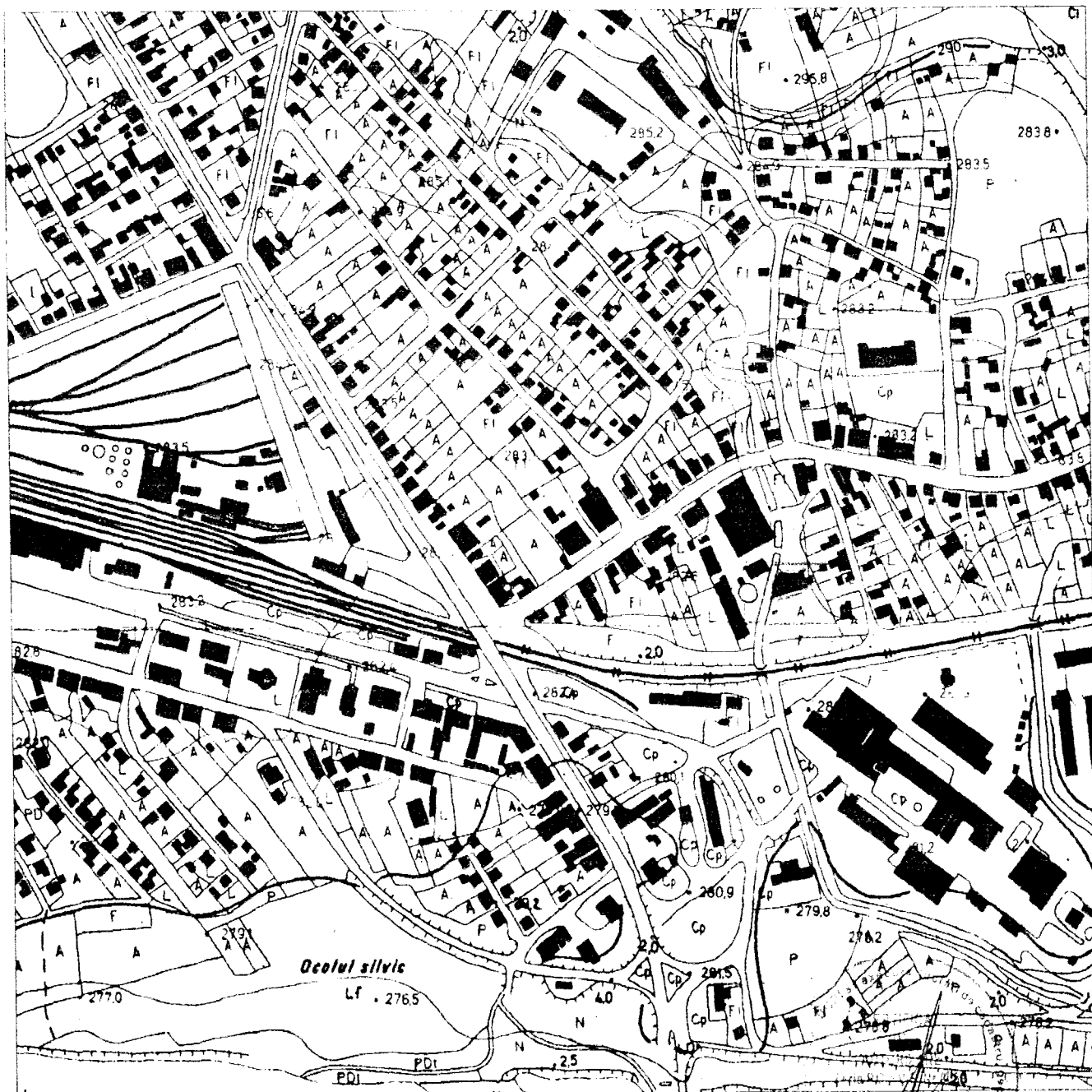






# PLAN DE ÎNCADRARE ÎN ZONĂ SCARA 1:5000

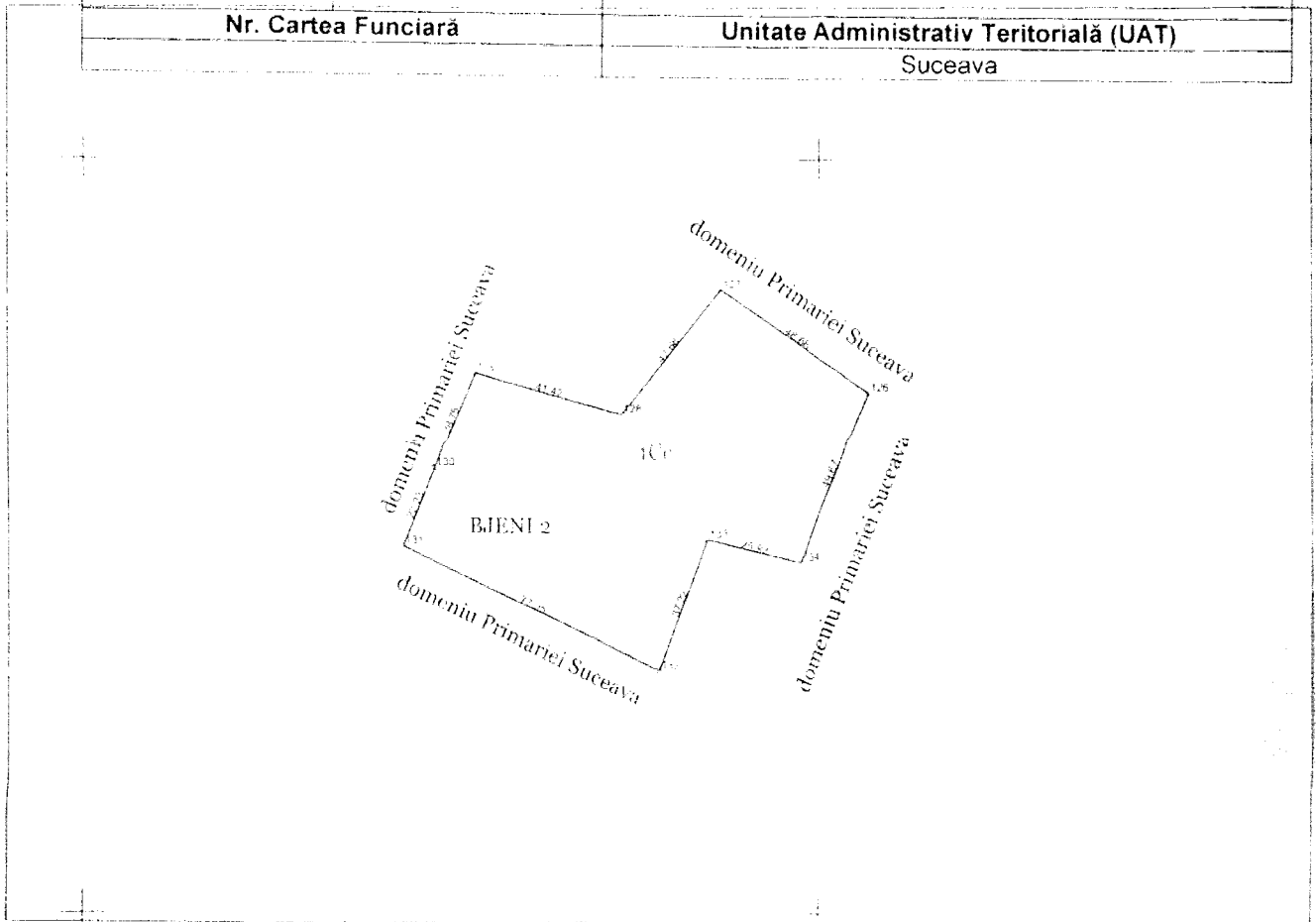
TRAPEZUL: L-35-5-C-d-4-IV  
PROPRIETAR: Municipiul Suceava – domeniul privat  
IMOBIL 1Cc



**Plan de amplasament și delimitare a imobilului**

Scara 1: 2000

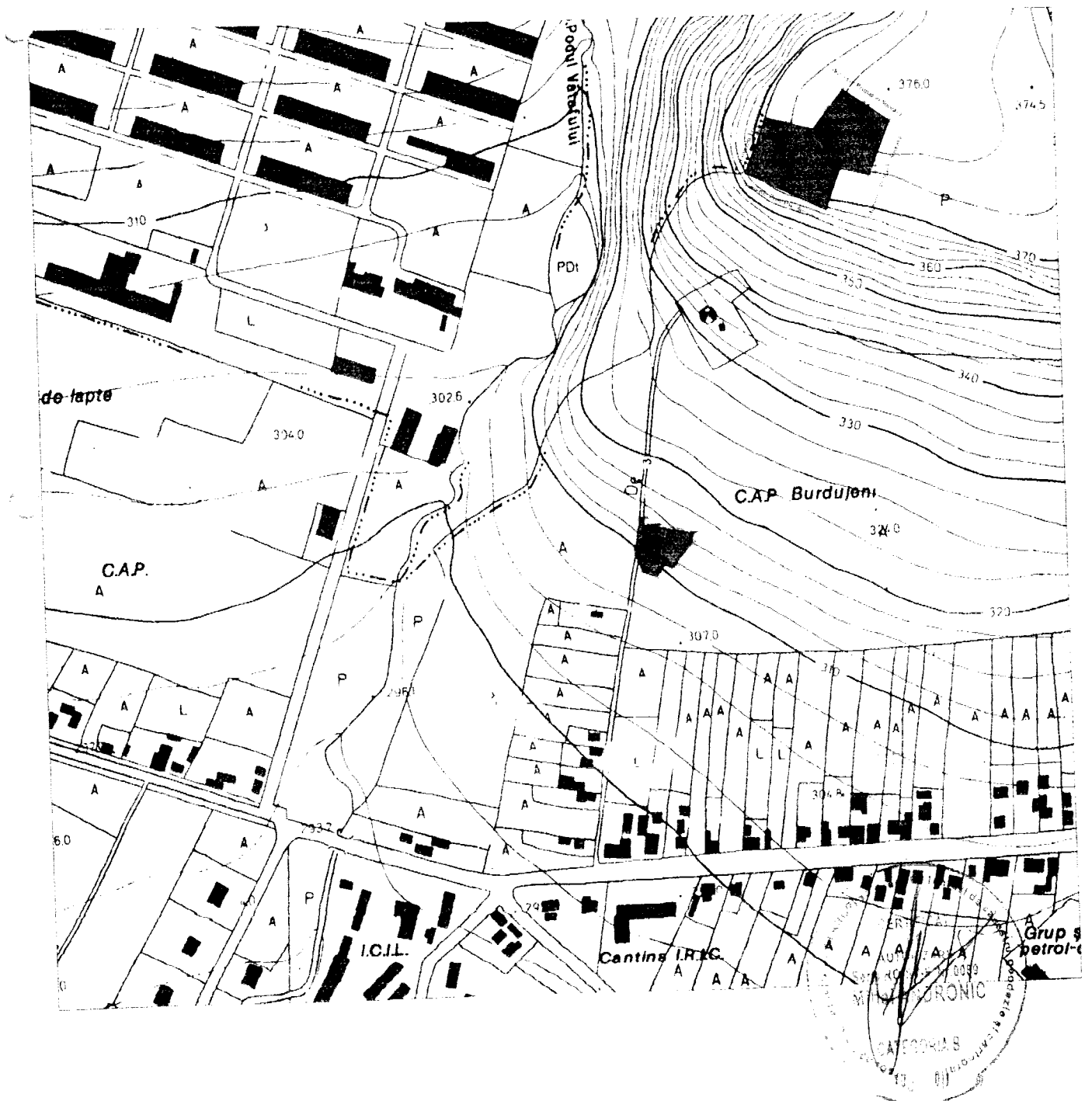
|                     |   |  |
|---------------------|---|--|
| Nr. cadastral       | Suprafața măsurată a imobilului (mp)    | Adresa imobilului  |
|                     | 6797 mp                                 | Intravilan Mun. Suceava. Punct iucru – Burdujeni 2, Jud. Suceava |
| Nr. Cartea Funciară | Unitate Administrativ Teritorială (UAT) |  |
|                     | Suceava                                 |  |



| A. Date referitoare la teren  |                        |                                  |            |
|---|------------------------|----------------------------------|------------|
| Nr. parcelă   | Categorie de folosință | Suprafața (mp)                   | Mențiuni   |
| 1   | Cc                     | 6797                             | imprejmuit |
|   | <b>Total</b>           | <b>6797</b>                      |            |
| B. Date referitoare la construcții  |                        |                                  |            |
| Cod   | Destinația             | Suprafața construită la sol (mp) | Mențiuni   |
|   |                        |                                  |            |
| <b>Suprafața totală măsurată a imobilului = 6797 mp</b>   |                        |                                  |            |
| <b>Suprafața din act = 6797 mp</b>  |                        |                                  |            |
| Executant Andronic Mihai  |                        |                                  |            |
| Confirm executarea măsurătorilor la teren, corectitudinea întocmirii documentației cadastrale și corespondența acesteia cu realitatea din teren |                        |                                  |            |
| Semnătura și stampila   |                        |                                  |            |
| Data ... 25.04.2016   |                        |                                  |            |

# PLAN DE ÎNCADRARE ÎN ZONĂ SCARA 1:5000

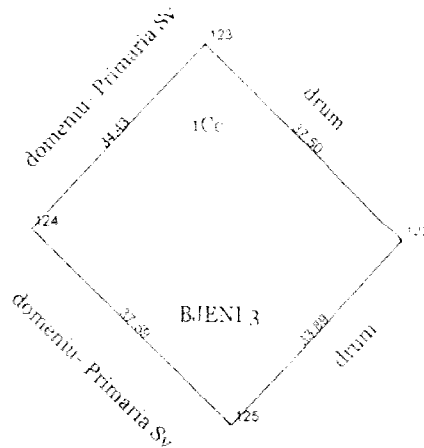
TRAPEZUL: L-35-5-D-c-3-III  
PROPRIETAR: Municipiul Suceava – domeniul privat  
IMOBIL: 1Cc



**Plan de amplasament și delimitare a imobilului**

Scara 1:2000

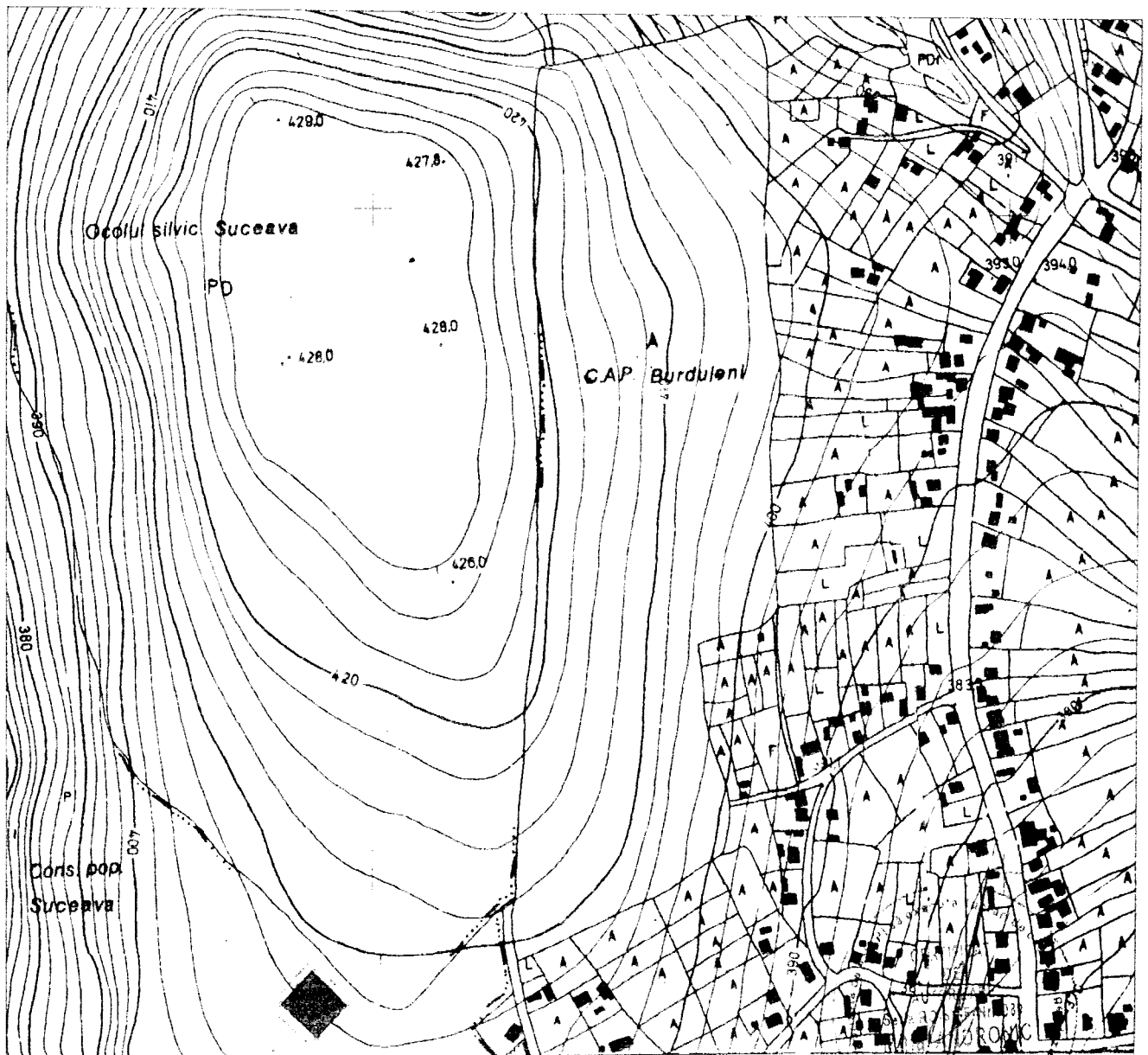
|                     |                                      |  |
|---------------------|--------------------------------------|--|
| Nr. cadastral       | Suprafața măsurată a imobilului (mp) | Adresa imobilului  |
|                     | 1283 mp                              | extravilan Mun. Suceava, Punct lucru – Burdujeni 3, Jud. Suceava |
| Nr. Cartea Funciară |                                      | Unitate Administrativ-Teritorială (UAT)                          |
|                     |                                      | Suceava  |



| A. Date referitoare la teren  |                        |                                  |           |
|---|------------------------|----------------------------------|-----------|
| Nr. parcelă   | Categorie de folosință | Suprafața (mp)                   | Mențiuni  |
| 1   | Cc                     | 1283                             | Imprejmit |
|   | Total                  |                                  |           |
| B. Date referitoare la construcții  |                        |                                  |           |
| Cod   | Destinația             | Suprafața construită la sol (mp) | Mențiuni  |
| Suprafața totală măsurată a imobilului = 1283 mp<br>Suprafața din act = 1283 mp   |                        |                                  |           |
| Executant Andronic Minai  |                        |                                  |           |
| Confirm executarea măsurătorilor la teren, corectitudinea întocmirii documentației cadastrale și corespondența acesteia cu realitatea din teren |                        |                                  |           |
| Semnătura și stampila   |                        |                                  |           |
| Data ... 25 04 2016   |                        |                                  |           |

# PLAN DE ÎNCADRARE ÎN ZONĂ SCARA 1:5000

TRAPEZUL: L-35-5-D-c-3-II  
PROPRIETAR: Municipiul Suceava – domeniul privat  
IMOBIL: 1Cc

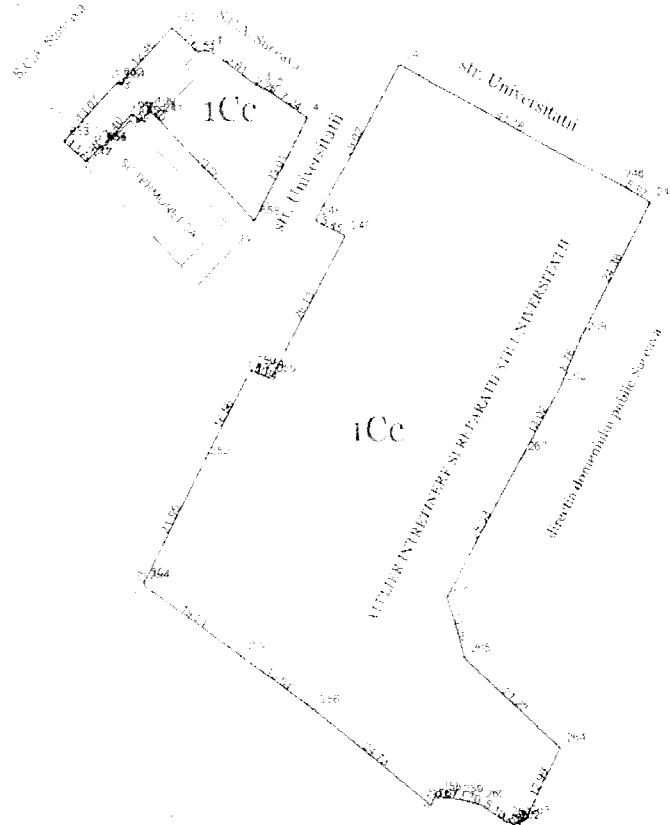


# Plan de amplasament și delimitare a imobilului


Scala 1: 1000

| Nr. cadastral              | Suprafața măsurată a imobilului (mp) | Adresa imobilului   |
|----------------------------|--------------------------------------|---|
| 130                        | 4951 mp                              | Intravilan Mun. Suceava, Atelier intretinere si reparatii, str. Universitatii, Jud. Suceava |
| 131                        | 507                                  | Intravilan Mun. Suceava, Stand ver. Apometru, str. Universitatii, Jud. Suceava              |
| <b>Nr. Cartea Funciară</b> |                                      | <b>Unitate Administrativ Teritorială (UAT)</b>  |
|                            |                                      | Suceava   |

## STAND VER APOMETRU STR UNIVERSITATII



| A. Date referitoare la teren   |                        |  |                   |
|--|------------------------|--|-------------------|
| Nr. parcelă  | Categorie de folosință | Suprafața (mp)                                   | Mențiuni          |
| 1  | Cc                     | 4951   | Impremiul partial |
| 2  | Cc                     | 507  | Impremiul partial |
| B. Date referitoare la construcții   |                        |  |                   |
| Cod  | Destinația             | Suprafața construită la sol (mp)                 | Mențiuni          |
|  |                        | Suprafața totală măsurată a imobilului = 4951 mp |                   |
|  |                        | Suprafața totală măsurată a imobilului = 507 mp  |                   |
| Executant Andronic Mihai   |                        |  |                   |
| Confirm executarea măsurătorilor la teren, corectitudinea întocmirii documentației cadastrale și corespondența acesteia cu realitatea din teren. |                        |  |                   |
| Semnătura și stampila  |                        |  |                   |
| Data ... 25.04.2016  |                        |  |                   |



*2 parceli*

# PLAN DE ÎNCADRARE ÎN ZONĂ SCARA 1:5000

TRAPEZUL: L-35-17-A-b-2-IV  
PROPRIETAR: Municipiul Suceava – domeniul privat  
IMOBIL 1Cc



Mihai ANDRONIC  
CATEGORIA B  
Pondere func. teren: 0,0000  
Pondere func. constructii: 0,0000  
Pondere func. verde: 0,0000  
Pondere func. utilitati: 0,0000  
Pondere func. alte: 0,0000  
Pondere func. totale: 0,0000