



# MUNICIPIUL SUCEAVA

B-dul 1 Mai nr. 5A, cod: 720224

[www.primariasv.ro](http://www.primariasv.ro), [primsv@primariasv.ro](mailto:primsv@primariasv.ro)

Tel: 0230-212696, Fax: 0230-520593

CONSILIUL LOCAL AL MUNICIPIULUI  
S U C E A V A

PROIECT

## HOTĂRARE

privind concesionarea fără licitație publică a unei parcele de teren proprietate privată a municipiului Suceava, situată în Suceava, str. Dimitrie Onciul fn, în vederea extinderii spațiului comercial existent

### Consiliul Local al Municipiului Suceava;

Având în vedere expunerea de motive a Primarului Municipiului Suceava, înregistrată sub nr. 16556 din 20.05.2016, raportul serviciului Patrimoniu înregistrat la nr. 16957 din 20.05.2016, raportul comisiei economico – financiară, juridică, disciplinară și al comisiei de amenajare a teritoriului și urbanism;

În baza prevederilor art. 13 și art. 15 ale cap.II din Legea nr. 50/1991 republicată, modificată și completată privind autorizarea executării lucrărilor de construcții și unele măsuri pentru realizarea locuințelor,


În temeiul prevederilor art. 36 al. (2) lit. c și al. (5) lit. b, art. 45 al. (3), art. 47 și art. 49 din Legea nr. 215/2001 a administrației publice locale, republicată;

## HOTĂRĂȘTE:

**Art. 1.** Se aprobă concesionarea fără licitație publică a unei parcele de teren (**solicitant Corduban Vasile**) în suprafață de 10 mp (p.c. 47724) situată în Suceava, strada Dimitrie Onciul fn, în vederea extinderii spațiului comercial existent.

**Art. 2.** Parcela de teren menționată mai sus se concesionează pe o perioadă de 49 de ani.

**Art. 3.** Prevederile prezentei hotărâri vor fi duse la îndeplinire de Primarul municipiului Suceava prin aparatul de specialitate.



AVIZAT PT. LEGALITATE  
SECRETAR MUNICIPIU  
jr. IOAN CIUTAC





# MUNICIPIUL SUCEAVA

B-dul 1 Mai nr. 5A, cod: 720224

[www.primariasv.ro](http://www.primariasv.ro), [primsv@primariasv.ro](mailto:primsv@primariasv.ro)

Tel: 0230-212696, Fax: 0230-520593

## PRIMĂRIA MUNICIPIULUI SUCEAVA

Nr. 16556 din 09.05.2016

### EXPUNERE DE MOTIVE

Conform prevederilor al. 1 și 3 ale art. 13 din Legea nr. 50/1991 privind autorizarea executării lucrărilor de construcții republicată: „(1) Terenurile aparținând domeniului privat al statului sau al unităților administrativ teritoriale, destinate construirii, pot fi vândute, concesionate ori închiriate prin licitație publică, potrivit legii, în condițiile respectării prevederilor documentațiilor de urbanism și de amenajare a teritoriului aprobate potrivit legii, în vederea realizării de către titular a construcției.


(3) Concesionarea se face pe bază de oferte prezentate de către solicitanți, cu respectarea prevederilor legale, urmărindu-se valorificarea superioară a potențialului terenului”

Conform aceluiași act normativ prin excepție de la prevederile art. 13 al. 1, terenurile destinate construirii se pot concesiona fără licitație publică, cu plata taxei de redevență stabilită potrivit legii și în situația în care se realizează extinderea construcțiilor pe terenuri alăturate, la cererea proprietarului sau cu acordul acestuia.

În vederea soluționării cererii nr.15110 din 09.05.2016 înregistrată la registratura Primăriei Municipiului Suceava privind concesionarea unei parcele de teren pentru extinderea spațiului comercial existent a fost emis certificatul de urbanism nr. **217 din 20.03.2015 (solicitant Corduban Vasile)** în care sunt precizate cerințele urbanistice în care se poate realiza această construcție.

În aceste condiții propunem concesionarea fără licitație publică a unei parcele de teren în suprafață de 10 mp (p.c. 47724) situată în Suceava, strada Dimitrie Onciul fn, în vederea extinderii spațiului comercial existent.

Față de cele precizate mai sus, propun Consiliului Local al Municipiului Suceava aprobarea proiectului de hotărâre în forma redactată și prezentată alăturat.





# MUNICIPIUL SUCEAVA

B-dul 1 Mai nr. 5A, cod: 720224


[www.primariasv.ro](http://www.primariasv.ro), [primsv@primariasv.ro](mailto:primsv@primariasv.ro)

Tel: 0230-212696, Fax: 0230-520593

DIRECȚIA PATRIMONIU

Serviciul Patrimoniu

Nr. 1655 din 20.06.2016



## RAPORT al serviciului de specialitate

În vederea soluționării cererii nr.15110 din 09.05.2016 înregistrată la registratura Primăriei Municipiului Suceava privind concesionarea unei parcele de teren pentru extinderea spațiului comercial existent, conform certificatului de urbanism nr. **217 din 20.03.2015 (solicitant Corduban Vasile)** în care sunt precizate cerințele urbanistice în care se poate realiza această construcție, precizăm următoarele:

Conform prevederilor art. 15 lit. a) din Legea nr. 50/1991 privind autorizarea executării lucrărilor de construcții republicată: „Terenurile destinate construirii se pot concesiona fără licitație publică, cu plata taxei de redevență stabilită potrivit legii, ori pot fi date în folosință pe termen limitat după caz, în următoarele situații:

(e) pentru extinderea construcțiilor pe terenuri alăturate, la cererea proprietarului sau cu acordul acestuia”

În aceste condiții propunem concesionarea fără licitație publică a unei parcele de teren în suprafață de 10 mp (p.c. 47724) situată în Suceava, strada Dimitrie Onciul fn, în vederea extinderii spațiului comercial existent.

Față de cele precizate mai sus, considerăm legală și oportună concesionarea fără licitație publică a parcelei de teren prezentate.

DIRECTOR EXECUTIV  
MIHAIL JITARIUC

ȘEF SERVICIU  
Camelia Damian



*scara  
C*

*Dr. Palmonek*

15/11/15

**Domnule Primar,**

Subsemnatul Corduban Vasile, domiciliat in Suceava, strada Dimitrie Onciu, nr.1, bloc 5, scara C, revin la cererea cu nr. 6645 din data de 04.03.2015 si va rog sa propuneti spre aprobare Consiliului Local, concesionarea suprafetei de 10 mp identificati cadastral cu parcela nr. 44724 situat in Suceava, strada Dimitrie Onciu, nr.1, in vederea extinderii a magazinului proprietatea mea.

Fac precizarea ca documentele solicitate de serviciile de specialitate ale Primariei respectiv, extrasul de carte funciara si planul de amplasament au fost depuse la compartimentul de specialitate.

Mentionez ca aceasta suprafata de teren face parte din domeniul privat al municipiului Suceava si este evidentiat in Hotararea Consiliului Local nr. 160 din data de 28.05.2015 la pozitia nr. 2 din anexa nr. 4.

Cu stima,

Corduban Vasile

*[Signature]*

7927 din 13/03/2015

CERTIFICAT DE URBANISM

Nr. 7927 din 13/03/2015

În scopul: **concesionare fara licitatie publica a suprafetei de 10 mp teren pentru extinderea spatiului comercial existent si obtinere autorizatie de construire**

Ca urmare a cererii adresate de **CORDUBAN VASILE**  
domiciliul /sediul în județul **SUCEAVA** municipiul /orașul/comuna **SUCEAVA**  
ul sectorul cod poștal  
ada **Dimitrie Onciul** nr. **1** bl. **5** sc. **C** et. ap. **3**  
telefon/fax e-mail  
înregistrată la nr. **7927** din **13/03/2015**

pentru imobilul - teren și/sau construcții - situat în județul **SUCEAVA**  
municipiul/orașul/comuna **SUCEAVA** satul sectorul cod poștal  
ada **Dimitrie Onciul** nr. f.n. bl. se  
ap. sau identificat prin CF

pe baza temeiul reglementărilor documentației de urbanism nr. **1**  
a **PUZ** aprobată prin Hotărârea Consiliului Județean Local **SUCEAVA**  
**94** / **29.04.2009**

în conformitate cu prevederile Legii nr. 50/1991, privind autorizarea executării lucrărilor de construcții, publicată, cu modificările și completările ulterioare.

SECRETĂ

REGIMUL JURIDIC

terenul în suprafața de 9 mp, identic cu p.c. nr. 38768, înscris în C.T. nr. 38768 a UAT Suceava, situat în cartierul avilanul municipiului Suceava, str. Dimitrie Onciul, este proprietatea soților Corduban Vasile și Corduban Stela în baza contract de schimb încheiat între soții Corduban și Primăria municipiului Suceava, chioscul plasat pe acest teren este proprietatea soților Corduban Vasile și Corduban Stela conform c.v.c. cu încheiere autentificată nr. 231/13.03.2015, iar terenul, în suprafața de 10 mp, identic cu p.c. proviz. nr. 52.373/10, destinat în extinderea spațiului comercial, este proprietatea municipiului Suceava - domeniul privat

REGIMUL ECONOMIC

destinația actuală a imobilului conform plan de amplasament și delimitare a imobilului: curți construcții rezidențiale stabilite prin P.U.Z., aprobat conform H.C.L. nr. 94/26.04.2009 (U.F.R. 20 - conform P.U.G.): zona destinată de locuințe colective și dotări compatibile cu locuirea

## REGIMUL TEHNIC

Lucrarile de extindere cu 10 mp a chioscului proprietatea sotilor Corduban Vasile si Corduban Stela, chiose nplasad pe terenul acestora si care are in prezent suprafata de 9 mp, se pot realiza numai daca se aproba in onsiiliul Local al municipiului Suceava concesionarea fara licitatie publica a suprafetei de 10 mp teren.

Conform Art. 15 din Legea 50/1991 privind autorizarea executarii lucrarilor de constructii, republicata: Prin exceptie de la prevederile art. 13 alin. (1), terenurile destinat constructiilor se pot concesiona fara licitatie iblica, cu plata taxei de redeventa stabilita potrivit legii, ori pot fi date in folosinta gratuita pe termen limitat, ipa caz, in urmatoarele situatii:

pentru extinderea constructiilor pe terenuri alaturate, la cererea proprietarului sau cu acordul acestuia;" Este necesar ca suprafata de 10 mp sa fie inscrisa in cartea funciara anterior concesionarii, conform ticolului 22 aliniatul (2) si art. 1 pet. 23 din Ordonanata de urgenta nr. 214 din 04.12.2008 pentru modificarea completarea Legii nr. 50/1991 privind autorizarea executarii lucrarilor de constructii. Cheltuielile necesare ntru intocmirea planului de situatie cadastral vizat de OCPI Suceava si a intabularii in cartea funciara a renului, vor fi suportate de catre solicitant, fara a avea pretentii ulterioare privind restituiria sumei de bani vestita pentru intocmirea documentatiei, in cazul in care concesionarea nu va fi aprobata in Consiliul Local al unicipiului Suceava. Conform art. 36 alin. (1) din Legea 50/1991 privind autorizarea executarii lucrarilor de onstructii, republicata: "Persoanele fizice si juridice, care beneficiaza de teren in conditiile prezentei legi, sunt obligate sa solicite emiterea autorizatiei de construire si sa inceapa constructia in termen de cel mult un an de data obtinerii actului de concesionare a terenului."

Documentatia tehnica necesara obtinerii autorizatiei de construire pentru extinderea spatiului comercial it, va respecta indicatiile expertizei tehnice sau avizul proiectantului initial. Se vor respecta prevederile egur. 10/1995 privind calitatea in constructii. Nu vor fi afectate rezistenta si stabilitatea constructiei. egimul de inaltime al constructiei extinse va fi parter. Accesul se va asigura din str. Dimitrie Onciul.

zentul certificat de urbanism poate fi utilizat in scopul declarat pentru:

**concesionare fara licitatie publica a suprafetei de 10 mp teren pentru extinderea spatiului comercial istent si obtinere autorizatie de construire**

**Certificatul de urbanism nu tine loc de autorizatie de construire/desfiintare  
si nu confera dreptul de a executa lucrari de constructii.**

### 4. OBLIGATII ALE TITULARULUI CERTIFICATULUI DE URBANISM:

In scopul elaborarii documentatiei pentru autorizarea executarii lucrarilor de constructii - de construire/de desfiintare - icitantul se va adresa autoritatii competente pentru protectia

diului : Agentia pentru Protectia Mediului, Str. Bistritei nr. 1A, Suceava, Jud. Suceava, cod 720264

In aplicarea Directivei Consiliului 85/337/CEE (Directiva EIA) privind evaluarea efectelor anumitor proiecte publice si private pra mediului, modificata prin Directiva Consiliului 97/11/CE si prin Directiva Consiliului si Parlamentului European 2003/35/CE articiparea publicului la elaborarea anumitor planuri si programe in legatura cu mediul si modificarea, cu privir, ic ea publicului si accesul la justitie, a Directivei 85/337/CEE si a Directivei 96/61/CE, prin certificatul de urbanism se nunea solicitantului obligatia de a contacta autoritatea teritoriala de mediu pentru ca aceasta sa analizeze si sa decida, dupa caz, idrarea /neincadrarea proiectului investitiei publice /private in lista proiectelor supuse evaluarii impactului asupra mediului.

In aplicarea prevederilor Directivei Consiliului 85/337/CEE, procedura de emitere a acordului de mediu se desfasoara dupa terea certificatului de urbanism, anterior depunerii documentatiei pentru autorizarea executarii lucrarilor de constructii la oritatea administratiei publice competente

In vederea satisfacerii cerintelor cu privire la procedura de emitere a acordului de mediu autoritatea competentă pentru protectia iului stabileste mecanismul asigurarii consultarii publice, centralizarii optiunilor publicului si formularii unui punct de vedere ial cu privire la realizarea investitiei in acord cu rezultatele consultarii publice.

In aceste conditii:

Dupa primirea prezentului certificat de urbanism, titularul are obligatia de a se prezenta la autoritatea competentă pentru otectia mediului in vederea evaluarii initiale a investitiei si stabilirii demararii procedurii de evaluare a impactului asupra mediului sau a procedurii de evaluare adecvata.

In urma evaluarii initiale a notificarii privind intentia de realizare a proiectului se va emite actul administrativ al autoritatii mpetente pentru protectia mediului.

In situatia in care autoritatea competentă pentru protectia mediului stabileste necesitatea evaluarii efectelor vestitiei asupra mediului si/sau a evaluarii adecvate, solicitantul are obligatia de a notifica acest fapt autoritatii administratiei blice competente cu privire la mentinerea cererii pentru autorizarea executarii lucrarilor de constructii.

In situatia in care, dupa emiterea certificatului de urbanism ori pe parcursul derularii procedurii de evaluare a impactului asupra diului, solicitantul renunta la intentia de realizare a investitiei, acesta are obligatia de a notifica acest fapt autoritatii administratiei blice competente.

1. CEREREA DE EMITERE A AUTORIZAȚIEI DE CONSTRUIRE/DESFĂȘNĂRE va fi însoțită de următoarele documente:

certificatul de urbanism (copie);

dovada titlului asupra imobilului, teren și sau construcții, sau, după caz, extrasul de plan cadastral alizat la zi, și extrasul de carte funciara de informare actualizat la zi, în cazul în care legea nu dispune altfel de legalizată);

documentația tehnică - D.T., după caz (2 exemplare originale):

D.T.A.C.

D.T.O.E.

D.T.A.D.

avizele și acordurile stabilite prin certificatul de urbanism:

d.1) avize și acorduri privind utilitățile urbane și infrastructura (copie):

alimentare cu apă

gaze naturale

Alte avize/acorduri

canalizare

telefonizare

alimentare cu energie electrică

salubritate

alimentare cu energie termică

transport urban

d.2) avize și acorduri privind:

securitatea la incendiu

protecția civilă

sănătatea populației

d.3) avizele/acordurile specifice ale administrației publice centrale și/sau ale serviciilor descentralizate acestora:

Directoratul Județean în Construcții Suceava

Decizia de Consiliu Local privind concesionarea fara licitatie publica a suprafetei de 10 mp teren, autorizatie cu p.c. nr. 52.373/10, in vederea extinderii spatiului comercial existent

d.4) studii de specialitate:

Dovada de luare in evidenta a proiectului la Ordinul Arhitectilor din Romania

Extras de carte funciara de informare actualizat la zi, cu inscrierea concesiunii

Contract de concesiune

Plan cadastral actualizat la zi, vizat O.C.P.I.

Viz proiectant initial sau expertiza tehnica

Cordul proprietarului spatiului care va avea perete comun cu extinderea propusa

2) punctul de vedere/actul administrativ al autorității competente pentru protecția mediului (copie);

Documente de plată ale următoarelor taxe (copie):

Prezentul certificat de urbanism are valabilitate de

12

luni de la data emiterii.

PRIMAR,  
Ion Lungu

VICEPRIMAR,  
Ovidiu Doroftei

SECRETAR,  
Ioan Ciutac

L.S

ARHITECT SEF,  
DIRECTOR EXECUTIV,  
Cerasela-Manuela Crețu

Chitat taxa de: 5 lei, conform Chitanței seria

din 13.03.2015

nr. 9565


Prezentul certificat de urbanism a fost transmis solicitantului direct prin poștă la data de

SEF SERVICIU

Xenia Bodor

INTOCMITOR

Daniela Munteanu

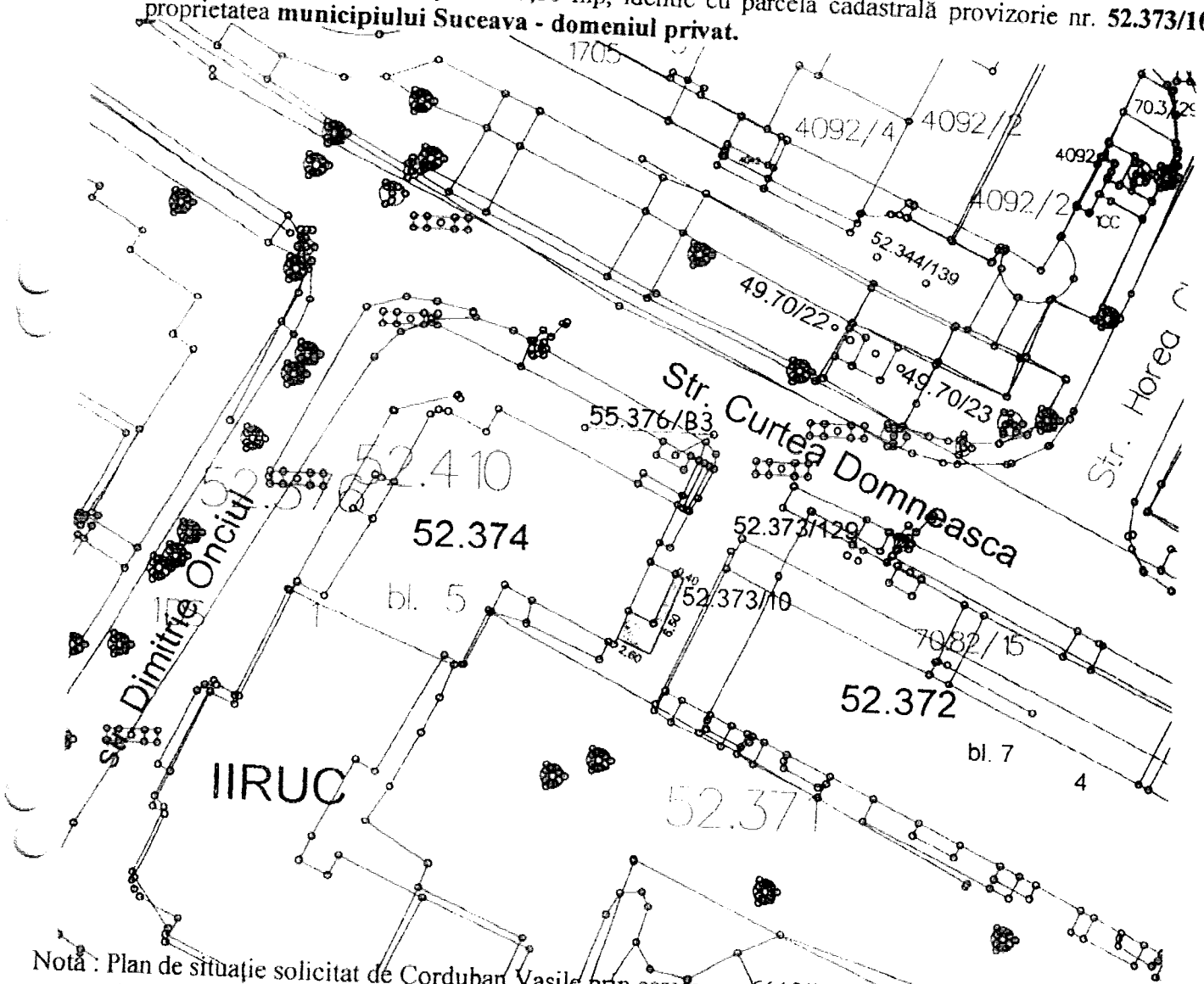


PLAN DE SITUAȚIE  
SCARA 1 : 500

Adresa amplasament: str. Dimitrie Onciu f.n. Sector cadastral 52

Situația juridică a terenului:

Terenul în suprafață de 10,00 mp, identic cu parcela cadastrală provizorie nr. 52.373/10, est proprietatea municipiului Suceava - domeniul privat.



Nota : Plan de situație solicitat de Corduban Vasile prin cererea nr.6645/0.2015 în vederea obținerii CU și supunerii spre aprobare Consiliului Local.(concesionare teren extindere spațiu comercial).

Întocmit: S. Vladau

Data : 04.03.2015

Șef serviciu: I. Floriștean





**ANCP**  
AGENTIA NATIONALA  
DE CADASTRU SI  
PUBLICITATE IMOBILIARA

Oficiul de Cadastru și Publicitate Imobiliară SUCEAVA  
Biroul de Cadastru și Publicitate Imobiliară Suceava

Dosarul nr. 35284/23-07-2015

## INCHEIERE Nr. 35284

REGISTRATOR Călinescu Mihaela

ASISTENT REGISTRATOR Horățău Liliana-Gabriela

Asupra cererii introduse de DOMENIUL PRIVAT AL MUNICIPIULUI SUCEAVA domiciliat în România, Jud. SUCEAVA, Loc. Suceava privind prima înregistrare a imobilelor/unitatilor individuale (u.i.) în cartea funciara , în baza:

- act administrativ nr. hotărâre nr. 160/28-05-2015 emis de Consiliul Local al municipiului Suceava, hotărâre nr. 151/29-05-2014 emis de Consiliul Local al municipiului Suceava;  
fiind îndeplinite condițiile prevăzute la art. 29 din Legea cadastrului și a publicității imobiliare nr. 7/1996, republicată, cu modificările și completările ulterioare, tariful achitat în suma de 0 lei, pentru serviciul având codul 211,  
Văzând referatul asistentului registrator în sensul că nu există impedimente la înscriere

### DISPUNE

Admiterea cererii cu privire la :

- imobilul cu nr. cadastral 47724, înscris în cartea funciara 47724 UAT Suceava;  
- se întabulează dreptul de PROPRIETATE mod dobândire Lege în cota de 1/1 asupra A1 în favoarea :  
**MUNICIPIUL SUCEAVA domeniu privat**, sub B.1 din cartea funciara 47724 UAT Suceava;

Prezenta se va comunica partilor:  
Municipiul Suceava prin PFA Nicutari Petrea.

\*) Cu drept de reexaminare în termen de 15 zile de la comunicare, care se depune la Biroul de Cadastru și Publicitate Imobiliară Suceava, se înscrie în cartea funciara și se soluționează de către registratorul-sef.

Data soluționării,  
18-08-2015

Registrator,  
Călinescu Mihaela

Asistent-registrator,  
Horățău Liliana-Gabriela

(parafa și semnătura)

(parafa și semnătura)

\*) Cu excepția situațiilor prevăzute la Art. 62 alin. (1) din Regulamentul de avizare, recepție și înscriere în evidențele de cadastru și carte funciara, aprobat prin ODG Nr. 700/2014.



# EXTRAS DE CARTE FUNCARA pentru INFORMARE

Oficiul de Cadastru și Publicitate Imobiliară SUCEAVA  
Biroul de Cadastru și Publicitate Imobiliară Suceava

Nr.cerere	35284
Ziua	23
Luna	07
Anul	2015

## A. Partea I. DESCRIEREA IMOBILULUI

**TEREN** intravilan

**Adresa:** Suceava, Strada Dimitrie Onciul

Nr crt	Nr.cadastral Nr.topografic	Suprafata* (mp)	Observatii / Referinte
A1	47724	10	-

## B. Partea II. PROPRIETAR si ACTE

Inscrieri privitoare la dreptul de proprietate si alte drepturi reale		Observatii / Referinte
<b>35284 / 23.07.2015</b>		
Act administrativ nr. hotărâre nr. 160, din 28.05.2015, emis de Consiliul Local al municipiului Suceava, hotărâre nr. 151/29-05-2014 emis de Consiliul Local al municipiului Suceava;		
B1	Intabulare, drept de PROPRIETATE, dobandit prin Lege, cota actuala 1 / 1	A1
	1) <b>MUNICIPIUL SUCEAVA</b> , CIF: 4244792, domeniu privat	-

## C. Partea III. SARCINI

Inscrieri privind dezmembramintele dreptului de proprietate, drepturile reale de garantie si sarcini	Observatii / Referinte
NU SUNT	

Certific că prezentul extras corespunde cu pozițiile în vigoare din cartea funciara originală, păstrată de acest birou.

Prezentul extras de carte funciara este valabil la autentificarea de către notarul public a actelor juridice prin care se sting drepturile reale precum și pentru dezbaterile succesiunilor, iar informațiile prezentate sunt susceptibile de orice modificare, în condițiile legii.


S-a achitat tariful de 0 RON, pentru serviciul de publicitate imobiliară cu codul nr. 211,


**Data soluționării,**  
18/08/2015

**Asistent-registrator,**  
LILIANA-GABRIELA HORĂȚĂU

**Referent,**

**Data eliberării,**  
18 AUG 2015

  
(parafa și semnătura)

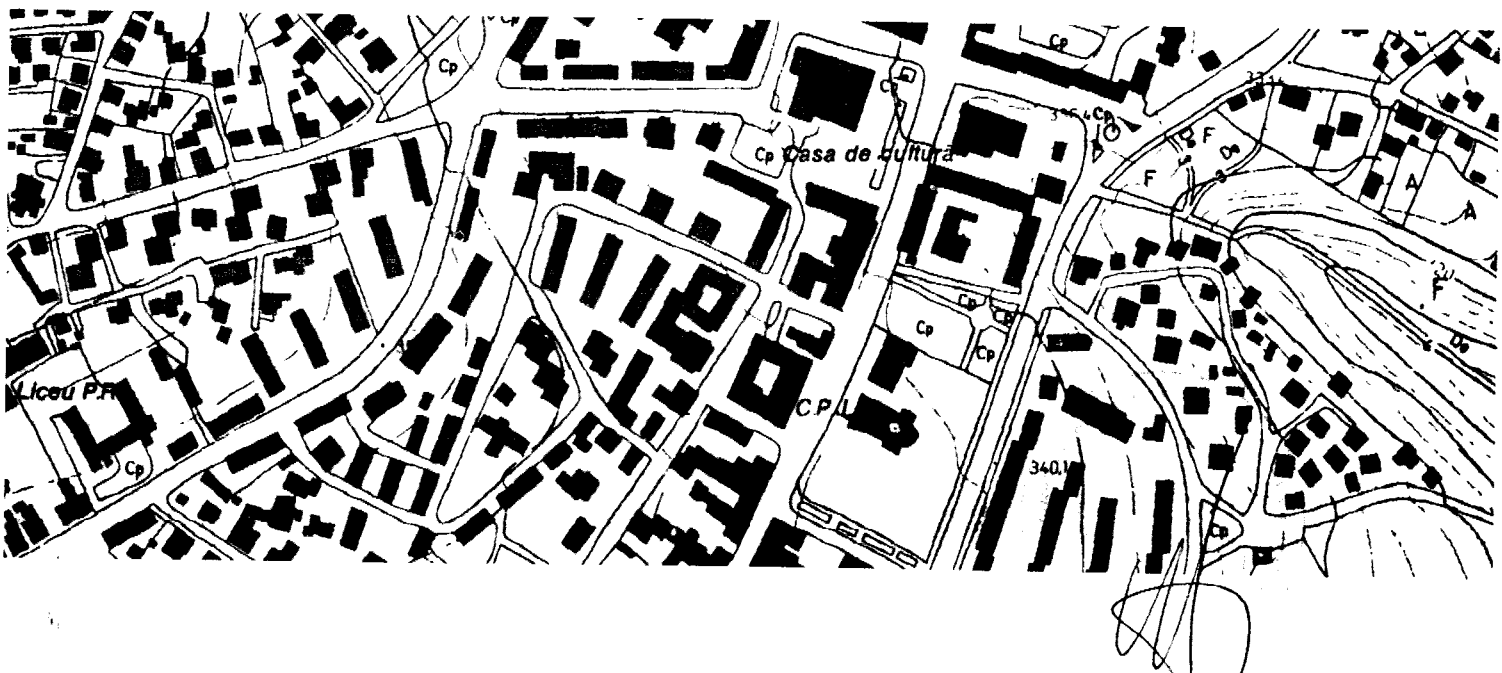
  
(parafa și semnătura)



# PLAN DE ÎNCADRARE ÎN ZONĂ

## SCARA 1:5000

TRAPEZUL L-35-17-B-a-1-I  
IMOBILUL :



## FIȘA IMOBILULUI

Adresa imobilului Suceava, str. Dimitrie Onciul

Nr. cadastral \_\_\_\_\_

## A. TEREN

SITUAȚIA DIN ACTE					SITUAȚIA ACTUALĂ				
Proprietar	Cotă parte	Act de proprietate	Identificator nr.cadastral/ nr tarla/ nr parcela/ nr topografie	Suprafață din acte (mp)	Intravilan Extravilan (I/E)	Categorie folosință	Intravilan/ Extravilan (I/E) Tip împrejurare/ alte mențiuni	Categorie folosință	Suprafață măsurată (mp)
Domeniul Privat al Mun. Suceava	1/1	HCL nr. 151/29.05.2014. HCL nr. 160/28.05.2015.	2	10 mp	I	Cc	I	Cc	10 mp
				10 mp					10 mp

## B. CONSTRUCȚIE

SITUAȚIA DIN ACTE				SITUAȚIA ACTUALĂ		
Proprietar	Cotă parte	Act de proprietate	Suprafață din acte (mp)	Descrierea construcției	Descrierea construcției/alte mențiuni	Suprafață construită măsurată la sol (mp)

Notă : Din o parte a PF /J/A/1 din CF /2/4 a com. Cad. Suceava se formează imobilul

Persoana autorizată ing. Nicuțari Petrea

Confirm. executarea măsurătorilor la teren, corectitudinea întocmirii documentației cadastrale și coreșpundența acesteia cu realitatea din teren

Semnătura și ștampila  
Data: 23.07.2015


Inspector

Confirm. introducerea imobilului în baza de date integrată și atribuirea numărului cadastral

Semnătura și parafa  
Data: .....  
Ștampila BCPI



7927.2015.206



PRIMARUL MUNICIPIULUI SUCEAVA

CERERE  
pentru emiterea certificatului de urbanism

185 C  
5.07

Subsemnatul<sup>1)</sup> CORDOBAN VASILE

CNP 1990519334992, cu domiciliul<sup>2)</sup>/sediul în județul SUCEAVA  
municipiul/orașul/comuna SUCEAVA

satul \_\_\_\_\_, sectorul \_\_\_\_\_, cod poștal \_\_\_\_\_  
str. DIMITRIE ONCIU nr. 1, bl. 5, sc. C, et. A, ap. 3  
telefon/fax 0751124735, e-mail \_\_\_\_\_

în calitate de reprezentant al \_\_\_\_\_  
C.U.I. \_\_\_\_\_

în conformitate cu prevederile Legii nr. 50/1991, privind autorizarea executării lucrărilor de construcții, republicată, cu modificările și completările ulterioare, solicit emiterea certificatului de urbanism în scopul \*\*):

CONCESIUNARE PRAJĂ LICITAȚIE PUBLICĂ ÎN VEDEREA EXTINDERII CHIUSCULUI AFLAT PE TEREN PROPRIETATE ȘI OBTINERE A B.C.

pentru imobilul  teren și/sau  construcții, situat în județul \_\_\_\_\_  
municipiul/orașul/comuna SUCEAVA, satul SUCEAVA  
sectorul \_\_\_\_\_, cod poștal \_\_\_\_\_, str. DIMITRIE ONCIU  
nr. 1, bl. \_\_\_\_\_, sc. \_\_\_\_\_, et. \_\_\_\_\_, ap. \_\_\_\_\_, sau identificat prin <sup>3)</sup> \_\_\_\_\_

În sprijinul identificării imobilului anexez:

- planul cadastral/topografic actualizat la zi, scara 1: \_\_\_\_\_, precum și extrasul de carte funciară pentru informare, eliberate de OCPI <sup>4)</sup>;

P.C. 52.373/10


Suprafața terenului pentru care solicit certificatul de urbanism este de 10 m<sup>2</sup>



Data 13-03-2015

Semnătura<sup>5)</sup>

L.S.



Coca-Cola

Coca-Cola



MAGNA


NESTLÉ

MAGA  
SECOND



MAGA  
SECOND-HAND  
LA SUBSOL





MAGASIN  
SECOND-HAND  
LA SUBSOL



RAUT

MAGA  
SECOND-HAND  
LA SUBSOL

