



# MUNICIPIUL SUCEAVA

B-dul I Mai nr. 5A, cod: 720224

[www.primariasv.ro](http://www.primariasv.ro), [primsv@primariasv.ro](mailto:primsv@primariasv.ro)

Tel: 0230-212696, Fax: 0230-520593

## HOTĂRÂRE

**privind modificarea și completarea Inventarului bunurilor care fac parte din domeniul public al municipiului Suceava, județul Suceava, înscris în Anexa la Hotărârea nr. 153/29.11.1999, cu modificările și completările ulterioare**

Consiliul Local al municipiului Suceava;

Având în vedere :

-Expunerea de motive prezentată de domnul Lungu Ion, primar al municipiului Suceava, județul Suceava, înregistrată sub nr. 33479 din 21.10.2016 ;

-Raportul compartimentului de specialitate, înregistrat sub nr. 33480 din 21.10.2016;

-Raportul comisiei economico-financiară, juridică, disciplinară din cadrul Consiliului Local al municipiului Suceava, județul Suceava, înregistrat sub nr. \_\_\_\_\_ din \_\_\_\_\_;

-prevederile Legii nr.213/1998 privind bunurile proprietate publică, cu modificările și completările ulterioare și ale Hotărârii Guvernului nr. 548/1999 privind aprobarea Normelor tehnice pentru întocmirea inventarului bunurilor care alcătuiesc domeniul public al comunelor, orașelor, municipiilor și județelor;

-dispozițiile Hotărârii Guvernului nr. 1357/2001 privind atestarea domeniului public al județului Suceava, precum și al municipiilor, orașelor și comunelor din județul Suceava, cu modificările și completările ulterioare;

În temeiul dispozițiilor art. 36 alin. (2) lit.c) și art. 45 alin.(3) din Legea nr.215/2001 a administrației publice locale, republicată, cu modificările și completările ulterioare,

## HOTĂRĂȘTE:

**Art. 1.** Inventarul bunurilor care fac parte din domeniul public al municipiului Suceava, județul Suceava, înscris în Anexa la Hotărârea nr. 153/29.11.1999, cu modificările și completările ulterioare, se completează conform anexei care face parte integrantă din prezenta hotărâre .

**Art. 2.** Inventarul bunurilor care fac parte din domeniul public al municipiului Suceava, județul Suceava, înscris în Anexa la Hotărârea nr. 153/29.11.1999, cu modificările și completările ulterioare, se modifică după cum urmează:

(1). Textul de la poziția nr. 768, secțiunea I – “Bunuri imobile”, coloana nr. 1, va avea următorul cuprins : “1.6.4.”, coloana nr.2 va avea următorul cuprins: “Clădire administrativă (Sediul administrativ Piața centrală) + spații comerciale”, coloana nr.3 va avea următorul cuprins : “situată în municipiul Suceava, județul Suceava, strada Petru Rareș numărul 9, regim de înălțime subsol +parter + etaj, suprafața construită =413 metri pătrați,

suprafața desfășurată=1325 metri pătrați, pereți de zidărie, acoperiș tablă, fără lift și fără certificat energetic”, coloana nr.4 va avea următorul cuprins: “1955”, iar coloana nr.5 va avea următorul cuprins “243,36 mii lei”

(2). Textul de la poziția nr. 769, secțiunea I – “Bunuri imobile”, coloana nr. 1, va avea următorul cuprins : “1.6.4.”, coloana nr.2 va avea următorul cuprins: “Clădire administrativă + spații comerciale”, coloana nr.3 va avea următorul cuprins : “situată în municipiul Suceava, județul Suceava, strada Petru Rareș numărul 7, suprafața construită =425 metri pătrați, suprafața

desfășurată=1275 metri pătrați, pereți de cărămidă, acoperiș tablă, fără certificat energetic”, coloana nr.4 va avea următorul cuprins: “1958”, iar coloana nr.5 va avea următorul cuprins “248,625 mii lei”.


(3). Textul de la poziția nr. 278, secțiunea I – “Bunuri imobile”, coloana nr.3 va avea următorul cuprins : “situat în municipiul Suceava, județul Suceava, strada Calea Burdujeni fn, categoria de folosință curți-construcții, în suprafață de 4938 metri pătrați, teren aferent Pieței Cuza Vodă din cartierul Burdujeni, identic cu parcela cu nr. cadastral 48624 din Cartea funciară nr. 48624 a municipiului Suceava, imobil împrejmuit parțial cu garduț metalic, cu vecinătățile: N,S,E,V-alei de acces”, coloana nr.5 va avea următorul cuprins: “521,816 mii lei”

(4). Textul de la poziția nr. 751, secțiunea I – “Bunuri imobile”, coloana nr.3 va avea următorul cuprins : “situat în municipiul Suceava, județul Suceava, în Piața Cuza Vodă din cartierul Burdujeni strada Calea Burdujeni fn, suprafața construită =63 metri pătrați, pereți de zidărie, acoperiș tablă”, iar coloana nr.4 va avea următorul cuprins: “1995”.

(5). Textul de la poziția nr. 1954, secțiunea I – “Bunuri imobile”, coloana nr.3 va avea următorul cuprins : “situat în extravilanul municipiului Suceava, județul Suceava, înscris în amenajamentul silvic Ocolul silvic Pătrăuți, în suprafață de 34400 metri pătrați, identic cu parcela cu nr. cadastral 49119 din Cartea funciară nr.49119 a municipiului Suceava, cu următoarele vecinătăți: N, E - municipiul Suceava, S, V- Ocolul Silvic Pătrăuți”, iar coloana nr.5 va avea următorul cuprins : “3153,342 mii lei”.


**Art.3.** Se aprobă eliminarea poziției nr. 770, din Inventarul bunurilor care fac parte din domeniul public al municipiului Suceava, județul Suceava, înscris în Anexa la Hotărârea nr. 153/29.11.1999 cu modificările și completările ulterioare, secțiunea I – “Bunuri imobile”

**Art.4.** Primarul municipiului Suceava, Serviciul patrimoniu și Serviciul financiar contabilitate vor aduce la îndeplinire prevederile prezentei hotărâri.



AVIZAT PT. LEGALITATE  
SECRETAR MUNICIPIU  
jr. IOAN CIUTAC

Viză  
Control Financiar  
Preventiv Propriu  
Elisabeta Văideanu





# MUNICIPIUL SUCEAVA

B-dul 1 Mai nr. 5A, cod: 720224

[www.primariasv.ro](http://www.primariasv.ro), [primsv@primariasv.ro](mailto:primsv@primariasv.ro)

Tel: 0230-212696, Fax: 0230-520593

## PRIMĂRIA MUNICIPIULUI SUCEAVA

---

---

Nr. 334/19 din 21.10.2016

### EXPUNERE DE MOTIVE

În anexa la HCL nr.153/29.11.1999 cu modificările și completările ulterioare se regăsește Inventarul bunurilor ce aparțin domeniului public al municipiului Suceava- județul Suceava. În acest inventar sunt înregistrate, printre alte bunuri imobile și clădirile și terenurile aparținând piețelor.

Prin Hotărârea Consiliului Local al municipiului Suceava nr. 42 din 27.02.2014 s-a aprobat modificarea precum și completarea la Inventarul bunurilor ce fac parte din domeniul public al municipiului Suceava, județul Suceava, înscris în anexa la HCL nr.153/29.11.1999 cu modificările și completările ulterioare. La poziția 768 din anexa la HCL nr.153/1999 este înregistrat imobilul „Sediu administrativ Piața Centrală” în suprafață de 430 mp, situat în Suceava, str. Petru Rareș nr.7, iar la poziția 769 este înregistrat imobilul „Hala centrală”, în suprafață de 400 mp, situat în Suceava, strada Petru Rareș nr.9. Urmare a întocmirii lucrărilor cadastrale în vederea înregistrării dreptului de proprietate a municipiului Suceava asupra clădirilor și terenurilor aferente piețelor, în registrul de publicitate imobiliară, au rezultat modificări la elementele de identificare față de cele înregistrate în inventarul domeniului public al Municipiului Suceava. De asemenea, conform studiului topografic realizat în acest scop s-a completat anexa la inventarul bunurilor ce aparțin domeniului public al municipiului Suceava cu terenul aferent clădirilor administrative și spații comerciale situate în Suceava, strada Petru Rareș nr. 7, respectiv Petru Rareș nr.9 conform anexei la HCL nr.42/27.02.2014.


La poziția 278 este înregistrat imobilul „Teren aferent Piața Cuza Vodă” în suprafață de 4400 mp, situat în Suceava, str. Calea Burdujeni fn, iar la poziția 751 este înregistrat imobilul „Grup sanitar”, în suprafață de 77 mp, situat în Suceava, în incinta pieței Cuza Vodă din strada Calea Burdujeni fn. Urmare a întocmirii lucrărilor cadastrale în vederea înregistrării dreptului de proprietate a municipiului Suceava asupra clădirilor și terenurilor aferente piețelor, în registrul de publicitate imobiliară, au rezultat modificări la elementele de identificare față de cele înregistrate în inventarul domeniului public al Municipiului Suceava, modificări evidențiate în Hotărârea Consiliului Local al municipiului Suceava nr.54 din 25.02.2016.

La poziția 770, secțiunea I – “Bunuri imobile”, este înregistrat imobilul „Cantina de ajutor social Suceava” situat în strada Petru Rareș nr.46, în vecinătatea Pieței centrale Suceava și terenul aferent în suprafață de 425 mp. Urmare a întocmirii lucrărilor cadastrale în vederea înregistrării dreptului de proprietate a municipiului Suceava asupra clădirii și terenului aferent acestui imobil, în registrul de publicitate imobiliară, au rezultat modificări la elementele de identificare față de cele înregistrate în inventarul domeniului public al Municipiului Suceava, acestea fiind evidențiate în anexa la hotărârea nr. 190 din 18.06.2016. În aceeași hotărâre s-a aprobat eliminarea poziției nr. 770, din Inventarul bunurilor care fac parte din domeniul public al municipiului Suceava, județul

Suceava, înscris în Anexa la Hotărârea nr. 153/29.11.1999 cu modificările și completările ulterioare, secțiunea I – “Bunuri imobile”.

Față de cele menționate mai sus, supun aprobării Consiliului Local al Municipiului Suceava proiectul de hotărâre anexat în forma redactată și prezentată alăturat, în vederea transmiterii acesteia Consiliului Județean Suceava pentru promovarea unei hotărâri de guvern privind modificarea precum și completarea Inventarului bunurilor ce fac parte din domeniul public al municipiului Suceava, județul Suceava, înscris în anexa la HCL nr.153/29.11.1999 cu modificările și completările ulterioare.

**PRIMAR  
ION LUNGU**





# MUNICIPIUL SUCEAVA

B-dul 1 Mai nr. 5A, cod: 720224

[www.primariasv.ro](http://www.primariasv.ro), [primsv@primariasv.ro](mailto:primsv@primariasv.ro)

Tel: 0230-212696, Fax: 0230-520593

DIRECȚIA PATRIMONIU  
Serviciul Patrimoniu

Nr. 334/10 din 21.10.2016



## RAPORT al serviciului de specialitate

Urmare a întocmirii lucrărilor cadastrale în vederea înregistrării dreptului de proprietate a municipiului Suceava asupra clădirilor și terenurilor aferente piețelor, în registrul de publicitate imobiliară, au rezultat modificări la elementele de identificare față de cele înregistrate în inventarul domeniului public al Municipiului Suceava.

În anexa la HCL nr.153/29.11.1999 cu modificările și completările ulterioare se regăsește Inventarul bunurilor ce aparțin domeniului public al municipiului Suceava- județul Suceava. În acest inventar sunt înregistrate, printre alte bunuri imobile și clădirile și terenurile aparținând piețelor.

Prin Hotărârea Consiliului Local al municipiului Suceava nr. 42 din 27.02.2014 s-a aprobat modificarea precum și completarea la Inventarul bunurilor ce fac parte din domeniul public al municipiului Suceava, județul Suceava, înscris în anexa la HCL nr.153/29.11.1999 cu modificările și completările ulterioare. La poziția 768 din anexa la HCL nr.153/1999 este înregistrat imobilul „Sediul administrativ Piața Centrală” în suprafață de 430 mp, situat în Suceava, str. Petru Rareș nr.7, iar la poziția 769 este înregistrat imobilul „Hala centrală”, în suprafață de 400 mp, situat în Suceava, strada Petru Rareș nr.9. Urmare a întocmirii lucrărilor cadastrale în vederea înregistrării dreptului de proprietate a municipiului Suceava asupra clădirilor și terenurilor aferente piețelor, în registrul de publicitate imobiliară, au rezultat modificări la elementele de identificare față de cele înregistrate în inventarul domeniului public al Municipiului Suceava. De asemenea, conform studiului topografic realizat în acest scop s-a completat anexa la inventarul bunurilor ce aparțin domeniului public al municipiului Suceava cu terenul aferent clădirilor administrative și spații comerciale situate în Suceava, strada Petru Rareș nr. 7, respectiv Petru Rareș nr.9 conform anexei la HCL nr.42/27.02.2014.

La poziția 278 este înregistrat imobilul „Teren aferent Piața Cuza Vodă” în suprafață de 4400 mp, situat în Suceava, str. Calea Burdujeni fn, iar la poziția 751 este înregistrat imobilul „Grup sanitar”, în suprafață de 77 mp, situat în Suceava, în incinta pieței Cuza Vodă din strada Calea Burdujeni fn. Urmare a întocmirii lucrărilor cadastrale în vederea înregistrării dreptului de proprietate a municipiului Suceava asupra clădirilor și terenurilor aferente piețelor, în registrul de publicitate imobiliară, au rezultat modificări la elementele de identificare față de cele înregistrate în


inventarul domeniului public al Municipiului Suceava, modificări evidențiate în Hotărârea Consiliului Local al municipiului Suceava nr.54 din 25.02.2016.

La poziția 770, secțiunea I – “Bunuri imobile”, este înregistrat imobilul „Cantina de ajutor social Suceava” situat în strada petru Rareș nr.46, în vecinătatea Pieței centrale Suceava și terenul aferent în suprafață de 425 mp. Urmare a întocmirii lucrărilor cadastrale în vederea înregistrării dreptului de proprietate a municipiului Suceava asupra clădirii și terenului aferent acestui imobil, în registrul de publicitate imobiliară, au rezultat modificări la elementele de identificare față de cele înregistrate în inventarul domeniului public al Municipiului Suceava, acestea fiind evidențiate în anexa la hotărârea nr. 190 din 18.06.2016. În aceeași hotărâre s-a aprobat eliminarea poziției nr. 770, din Inventarul bunurilor care fac parte din domeniul public al municipiului Suceava, județul Suceava, înscris în Anexa la Hotărârea nr. 153/29.11.1999 cu modificările și completările ulterioare, secțiunea I – “Bunuri imobile”.


Față de cele prezentate mai sus, considerăm legal și oportun aprobarea prezentului proiect de hotărâre, în vederea transmiterii către Consiliul Județean Suceava pentru promovarea unei hotărâri de guvern privind modificarea precum și completarea Inventarului bunurilor ce fac parte din domeniul public al municipiului Suceava, județul Suceava, înscris în anexa la HCL nr.153/29.11.1999 cu modificările și completările ulterioare

Față de cele menționate mai sus, rog dispuneți.

DIRECTOR EXECUTIV  
MIHAIL JIȚARIU



ȘEF SERVICIU  
Camelia Damian



ROMANIA  
JUDEȚUL SUCEAVA  
MUNICIPIUL SUCEAVA  
COMISIA SPECIALA PENTRU INTOCMIREA INVENTARULUI  
BUNURILOR CARE ALCATUIESC DOMENIUL PUBLIC AL

Anexă  
la Hotărârea nr. din

Primarul municipiului Suceava,  
Lungu Ion

**COMPLETARI**

**la Inventarul bunurilor care fac parte din domeniului public al municipiului**

Suceava, județul Suceava, înscris în Anexa la Hotărârea nr. 153/29.11.1999, cu modificările și completările ulterioare

*Secțiunea I – Bunuri imobile*

Nr.crt.	Codul de clasificare	Denumirea bunului	Elementele de identificare	Anul dobândirii / dării în folosință	Valoarea de inventar, (mii lei)	Situația juridică actuală/denumire act proprietate sau alte acte doveditoare
1955		Teren	situat în municipiul Suceava, județul Suceava, strada Petru Rareș numărul 9, categoria de folosință C-construcții, în suprafață de 413 metri pătrați, identic cu parcela cu numărul cadastral 44080 din Cartea funciară 44080 a municipiului Suceava, aferent parcelei de clădire administrativă + spații comerciale, cu vecinătățile: strada Petru Rareș (nord-est), strada Horia Cloșca și Crișan (sud-vest)	1955	14,97600	Hotărârea Consiliului Local al municipiului Suceava nr.42 din 27.02.2014
1956		Teren	situat în municipiul Suceava, județul Suceava, strada Petru Rareș numărul 7, categoria de folosință curți construcții, neînprejmuit, în suprafață de 2941 metri pătrați, identic cu parcela cu numărul cadastral 44091 din cartea funciară 44091 a municipiului Suceava, cu vecinătățile: strada Petru Rareș (nord-est), strada Horia Cloșca și Crișan (sud-vest)	1958	66,17300	Hotărârea Consiliului Local al municipiului Suceava nr.42 din 27.02.2014
1957	1.6.4.	Spații comerciale	situate în municipiul Suceava, județul Suceava, strada Petru Rareș numărul 7, suprafața construită =178 metri pătrați, structură metalică, acoperiș terasă, fără certificat energetic	1995	104,13000	Hotărârea Consiliului Local al municipiului Suceava nr.42 din 27.02.2014

## Sheet1

1958	1.6.4.	Spații comerciale	situat în municipiul Suceava, județul Suceava, strada Petru Rareș numărul 7, suprafața construită =89 metri pătrați, structură metalică, acoperiș terasă, fără certificat energetic	1995	52,06500	Hotărârea Consiliului Local al municipiului Suceava nr.42 din 27.02.2014
1959	1.6.2.	Cantina de ajutor social	Situată în municipiul Suceava, județul Suceava, strada Petru Rareș nr.46, în vecinătatea Pieței centrale Suceava, având suprafața construită la sol de 397 metri pătrați și suprafața construită desfășurată de 473 metri pătrați	1962	504,15463	Hotărârea Consiliului Local al Municipiului Suceava numărul 190 din 18 iunie 2015
1960		Teren	Situat în municipiul Suceava, județul Suceava, strada Petru Rareș nr.46, categoria curți construcții în suprafață de 600 metri pătrați, identic cu parcela cu numărul cadastral 47499 din Cartea funciară 47499 a municipiului suceava, împrejmuit parțial, pe care se află construcția Cantina de ajutor social Suceava, cu vecinătățile: N- municipiul Suceava, S- strada Petru Rareș, E- strada Avram Iancu, proprietăți particulare (Bujor Ștefan și Herșcovici), V- proprietate particulară (Lupu Vasile)	1962	63,40417	Hotărârea Consiliului Local al Municipiului Suceava numărul 190 din 18 iunie 2015
1961		Teren	situat în municipiul Suceava, județul Suceava, în incinta Pieței Agroalimentare George Enescu, categoria de folosință curți-construcții, în suprafață de 101,35 metri pătrați, identic cu parcela cu numărul cadastral 49614 din Cartea funciară 49614 a municipiului Suceava, aferent parcelei de clădire spațiu comercial, cu vecinătățile: la nord -SC Zimbru SA Suceava, la sud, est și vest - municipiul Suceava	1980	10,71000	Hotărârea Consiliului Local al municipiului Suceava nr.54 din 25.02.2016

**Primar,**

**Lungu Ion**

Membri :

**Ciutac Ioan**

**Bejenar Cerasela**

**Văideanu Elisabeta**

**Iftimie Paul**