



# MUNICIPIUL SUCEAVA

B-dul 1 Mai nr. 5A, cod: 720224

[www.primariasv.ro](http://www.primariasv.ro), [primsv@primariasv.ro](mailto:primsv@primariasv.ro)

Tel: 0230-212696, Fax: 0230-520593

ROMANIA

JUDETUL SUCEAVA

CONSILIUL LOCAL AL MUNICIPIULUI  
SUCEAVA

PROIECT

## HOTĂRÂRE

**privind darea în administrare a unor bunuri imobile, proprietate publică a municipiului Suceava către Consiliul Județean Suceava și respectiv către Instituția Prefectului- Județul Suceava**

Consiliul Local al Municipiului Suceava;

Având în vedere expunerea de motive a Primarului Municipiului Suceava înregistrată la nr. 30429 din 13.09.2019 și raportul Direcției Patrimoniu înregistrat la nr. 30430 din 13.09.2019 precum și raportul comisiei economico-financiară, juridică, disciplinară

În temeiul prevederilor art.129, alin. (2) lit.c și alin.(6), lit.b, art.139, alin.(3) lit. g, art. 196, art.297, alin.(1) lit.a) și art.299 din Ordonanța de Urgență nr.57 din 03.07.2019 privind Codul administrativ

## HOTĂRĂȘTE:

**Art.1.** Se aprobă darea în administrarea Consiliului Județean Suceava, autoritate a administrației publice locale, constituită la nivel județean, a unui bun imobil proprietate publică a municipiului Suceava, având destinația de străzi/ parcări, respectiv parcela de teren în suprafață de 822 mp, identică cu parcela cu nr. cadastral 44224 din Cartea Funciară 44224, strada Alea Nucului.

**Art.2.** Se aprobă darea în administrarea Instituției Prefectului- Județul Suceava, instituție publică cu personalitate juridică, aflată în subordinea Guvernului, a unui bun imobil proprietate publică a municipiului Suceava, având destinația de străzi/ parcări, respectiv parcela de teren în suprafață de 608 mp, identică cu nr. cadastral 44239, din Cartea Funciară 44239, strada Libertății.

**Art.3.** Valorile de inventar pentru parcelele menționate la art.1, respectiv art.2, sunt de: 424.469,18 lei pentru parcela de teren 44239, strada Libertății și de 169.432 lei pentru parcela de teren 44224, strada Alea Nucului, data ultimei reevaluări fiind 31.12.2016.

**Art.4.** Destinația bunurilor imobile menționate la art.1 și art.2, care fac obiectul dării în administrare către Consiliul Județean Suceava și respectiv către Instituția Prefectului- Județul Suceava, este de străzi/ parcări.


**Art.5.** Predarea primirea bunurilor imobile menționate la art. 1 și respectiv art.2, se va face până la data de 31.10.2019.

**Art.6.** Prevederile prezentei hotărâri, vor fi duse la îndeplinire de Primarul municipiului Suceava prin aparatul de specialitate.



AVIZAT PENTRU LEGALITATE  
SECRETAR GENERAL MUNICIPIU  
jr. IOAN CIUTAC

CONTROL FINANCIAR PREVENTIV PROPRIU  
DIRECTOR EXECUTIV  
ELISABETA VAIDEANU





# MUNICIPIUL SUCEAVA

B-dul 1 Mai nr. 5A, cod: 720224

[www.primariasv.ro](http://www.primariasv.ro), [primsv@primariasv.ro](mailto:primsv@primariasv.ro)

Tel: 0230-212696, Fax: 0230-520593

PRIMĂRIA MUNICIPIULUI SUCEAVA

Nr. 30429 din 13.09.2019

## REFERAT DE APROBARE

În conformitate cu prevederile art.129, alin. (2) lit.c, și ale art. 139, alin.(3) lit. g din Ordonanța de Urgență nr.57 din 03.07.2019 privind Codul administrativ:

“ Art.129 (2) Consiliul local exercită următoarele categorii de atribuții:

c) atribuții privind administrarea domeniului public și privat al comunei, orașului sau municipiului;

(6) În exercitarea atribuțiilor prevăzute la alin. (2) lit. c), consiliul local:

b) hotărăște vânzarea, darea în administrare, concesionarea, darea în folosință gratuită sau închirierea bunurilor proprietate privată a comunei, orașului sau municipiului, după caz, în condițiile legii;


Potrivit art.297 alin.(1) lit. a) “Autoritățile prevăzute la art. 287 decid, în condițiile legii, cu privire la modalitățile de exercitare a dreptului de proprietate publică, respectiv:

a) darea în administrare; “

Prin adresa nr. 21112 din 05.09.2019 și înregistrată la registratura Primăriei Municipiului Suceava sub nr. 29490 din 05.09.2019 și prin adresa nr. 13786 din 09.07.2019 și înregistrată la registratura Primăriei Municipiului Suceava sub nr. 22639 din 10.07.2019, Consiliul Județean Suceava și respectiv Instituția Prefectului- Județul Suceava au solicitat darea în administrare a unor bunuri imobile proprietate publică a municipiului Suceava, având destinația de străzi/ parcări.

Parcelele de teren solicitate a fi date în administrare sunt în suprafață de de 822 mp și respectiv 608 mp și sunt identificate prin: parcela cu nr. cadastral 44224 din Cartea Funciară 44224, strada Aleea Nucului și respectiv parcela cu nr. cadastral 44239, din Cartea Funciară 44239, strada Libertății.

Față de cele menționate mai sus propun Consiliului Local al Municipiului Suceava adoptarea proiectului de hotărâre în forma redactată și prezentată alăturat.





# MUNICIPIUL SUCEAVA

B-dul 1 Mai nr. 5A, cod: 720224

[www.primariasv.ro](http://www.primariasv.ro), [primsv@primariasv.ro](mailto:primsv@primariasv.ro)


Tel: 0230-212696, Fax: 0230-520593

DIRECȚIA PATRIMONIU

Serviciul Patrimoniu

Nr. 30430

din 13.09.2019



## RAPORT DE SPECIALITATE

Prin adresa nr. 21112 din 05.09.2019 și înregistrată la registratura Primăriei Municipiului Suceava sub nr. 29490 din 05.09.2019 și prin adresa nr. 13786 din 09.07.2019 și înregistrată la registratura Primăriei Municipiului Suceava sub nr. 22639 din 10.07.2019, Consiliul Județean Suceava și respectiv Instituția Prefectului- Județul Suceava au solicitat darea în administrare a unor bunuri imobile proprietate publică a municipiului Suceava, având destinația de străzi/ parcări.

Parcelele de teren solicitate a fi date în administrare sunt în suprafață de de 822 mp și respectiv 608 mp și sunt identificate prin: parcela cu nr. cadastral 44224 din Cartea Funciară 44224, strada Aleea Nucului și respectiv parcela cu nr. cadastral 44239, din Cartea Funciară 44239, strada Libertății.

În conformitate cu prevederile art.129, alin. (2) lit.c, și ale art. 139, alin.(3) lit. g din Ordonanța de Urgență nr.57 din 03.07.2019 privind Codul administrativ:

“ Art.129 (2) Consiliul local exercită următoarele categorii de atribuții:

c)atribuții privind administrarea domeniului public și privat al comunei, orașului sau municipiului;

(6)În exercitarea atribuțiilor prevăzute la alin. (2) lit. c), consiliul local:

b)hotărăște vânzarea, darea în administrare, concesionarea, darea în folosință gratuită sau închirierea bunurilor proprietate privată a comunei, orașului sau municipiului, după caz, în condițiile legii;

Potrivit art.297 alin.(1) lit. a) “Autoritățile prevăzute la art. 287 decid, în condițiile legii, cu privire la modalitățile de exercitare a dreptului de proprietate publică, respectiv:

a)darea în administrare; “

Având în vedere calitatea Consiliului județean Suceava de autoritate a administrației publice locale, constituită la nivel județean, pentru coordonarea activității consiliilor comunale, orașenești și municipale, în vederea realizării serviciilor publice de interes județean, precum și calitatea de instituție publică cu personalitate juridică, aflată în subordinea Guvernului a Instituției Prefectului- Județul Suceava, considerăm oportun darea în administrarea acestor instituții a parcelelor de teren menționate mai sus.

**DIRECTOR EXECUTIV**  
Camelia Damian

**ȘEF SERVICIU**  
Floarea Țurcanu

ROMÂNIA



MINISTERUL AFACERILOR INTERNE  
INSTITUȚIA PREFECTULUI – JUDEȚUL SUCEAVA



NESECRET

Nr. 13/196


Nr. exemplar:

Data: 09.09.2019



22639.2019.000

PRIMĂRIA MUNICIPIULUI SUCEAVA  
Domnului Primar Ion LUNGU



*D-ra  
Ionel  
Lungu*

Urmare a transformării străzii Ștefan cel Mare, nr. 36, din fața Palatului Administrativ, în stradă pietonală, locurile de parcare rezervate autoturismelor Instituției Prefectului – județul Suceava, au fost anulate, iar străzile laterale sunt foarte aglomerate și de foarte multe ori nu există locuri de parcare disponibile.

Motivat de faptul că accesul în Instituția Prefectului Județul Suceava se face **pe strada Libertății** (blocată la intersecția cu strada Ștefan cel Mare), vă adresăm rugămintea de a analiza posibilitatea **montării unei bariere automate de acces** la intrarea pe strada sus-menționată și punerea la dispoziția Instituției Prefectului a locurilor de parcare rezultate.

Cu stimă,

PREFECT,

Mirela Elena ADOMNICĂI



Dosarul nr. 18903/08-05-2014

## INCHEIERE Nr. 18903

REGISTRATOR Călinescu Mihaela

ASISTENT REGISTRATOR Davidescu Georgeta

Asupra cererii introduse de ANDRONIC MIHAI privind Prima inregistrare a imobilelor/unitatilor individuale (u.i.), si in baza documentelor atasate:

- act administrativ nr. HCL 153/29-11-1999 emis de CONSILIUL LOCAL AL MUNICIPIULUI SUCEAVA, HCL nr. 157/28-11-2000 emis de CONSILIUL LOCAL AL MUNICIPIULUI SUCEAVA; HCL nr. 88/27-04-2001 emis de CONSILIUL LOCAL AL MUNICIPIULUI SUCEAVA, Anexa la HCL 88/2001;

Vazand referatul inspectorului de cadastru si/sau referatul asistentului-registrator, fiind indeplinite conditiile prevazute la art. 29 din Legea cadastrului si a publicitatii imobiliare nr. 7/1996, republicata, cu modificarile si completarile ulterioare, tariful de 0 lei achitat prin documentul de plata: pentru serviciul cu codul: 211,

### DISPUNE

Admiterea cererii cu privire la :

- imobilul cu nr. cadastral 44239, inscris in cartea funciara 44239 UAT Suceava;
- se intabuleaza dreptul de PROPRIETATE mod dobandire CONSTITUIRE in cota de 1/1 asupra A1 in favoarea : **MUNICIPIUL SUCEAVA domeniul public**, sub B.1 din cartea funciara 44239 UAT Suceava;


Prezenta se va comunica partilor:  
prin PFA Andronic Mihai.

Cu drept de reexaminare in termen de 15 zile de la comunicare, care se depune la Biroul de Cadastru și Publicitate Imobiliară Suceava, se inscrie in cartea funciara si se solutioneaza de catre registratorul-sef.

**Data soluționării,**  
Solutionata  
la data de:  
15-05-2014  
**Data eliberării,**  
15-05-2014

**Registrator,**  
Călinescu Mihaela

**Asistent-registrator,**  
Davidescu Georgeta



**Referent,**

BORDEIANU  
OVIDIU CRISTIAN  
(parafă, semnătura și  
ștampila ANCP)

\* Se precizeaza, atunci cand este cazul, verificarea indeplinirii obligatiei de plata a impozitului prevazut de art. 77<sup>1</sup> din Codul Fiscal.

**EXTRAS DE CARTE FUNCARA  
pentru INFORMARE**

Nr.cerere	18903
Ziua	08
Luna	05
Anul	2014

**ANCPI**  
AGENZIA NATIONALA  
DE CADASTRU SI  
PUBLICITATE IMOBILIARA

Oficiul de Cadastru și Publicitate Imobiliară SUCEAVA  
Biroul de Cadastru și Publicitate Imobiliară Suceava

**A. Partea I. (Foaie de avere)****TEREN** intravilan

Adresa: Suceava, Strada Libertatii

Nr crt	Nr.cadastral Nr.topografic	Suprafata* (mp)	Observatii / Referinte
A1	44239	Din acte: 960; Masurata: 608	

**B. Partea II. (Foaie de proprietate)**

Inscrieri privitoare la proprietate		Observatii / Referinte
18903 / 08.05.2014		
Act administrativ nr. HCL 153, din 29.11.1999, emis de CONSILIUL LOCAL AL MUNICIPIULUI SUCEAVA, HCL nr. 157/28-11-2000 emis de CONSILIUL LOCAL AL MUNICIPIULUI SUCEAVA; HCL nr. 88/27-04-2001 emis de CONSILIUL LOCAL AL MUNICIPIULUI SUCEAVA, Anexa la HCI 88/2001		
B1	Intabulare, drept de PROPRIETATE, dobandit prin CONSTITUIRE, cota actuala 1 / 1	A1
1	MUNICIPIUL SUCEAVA, CIF: 4244792, domeniul public	

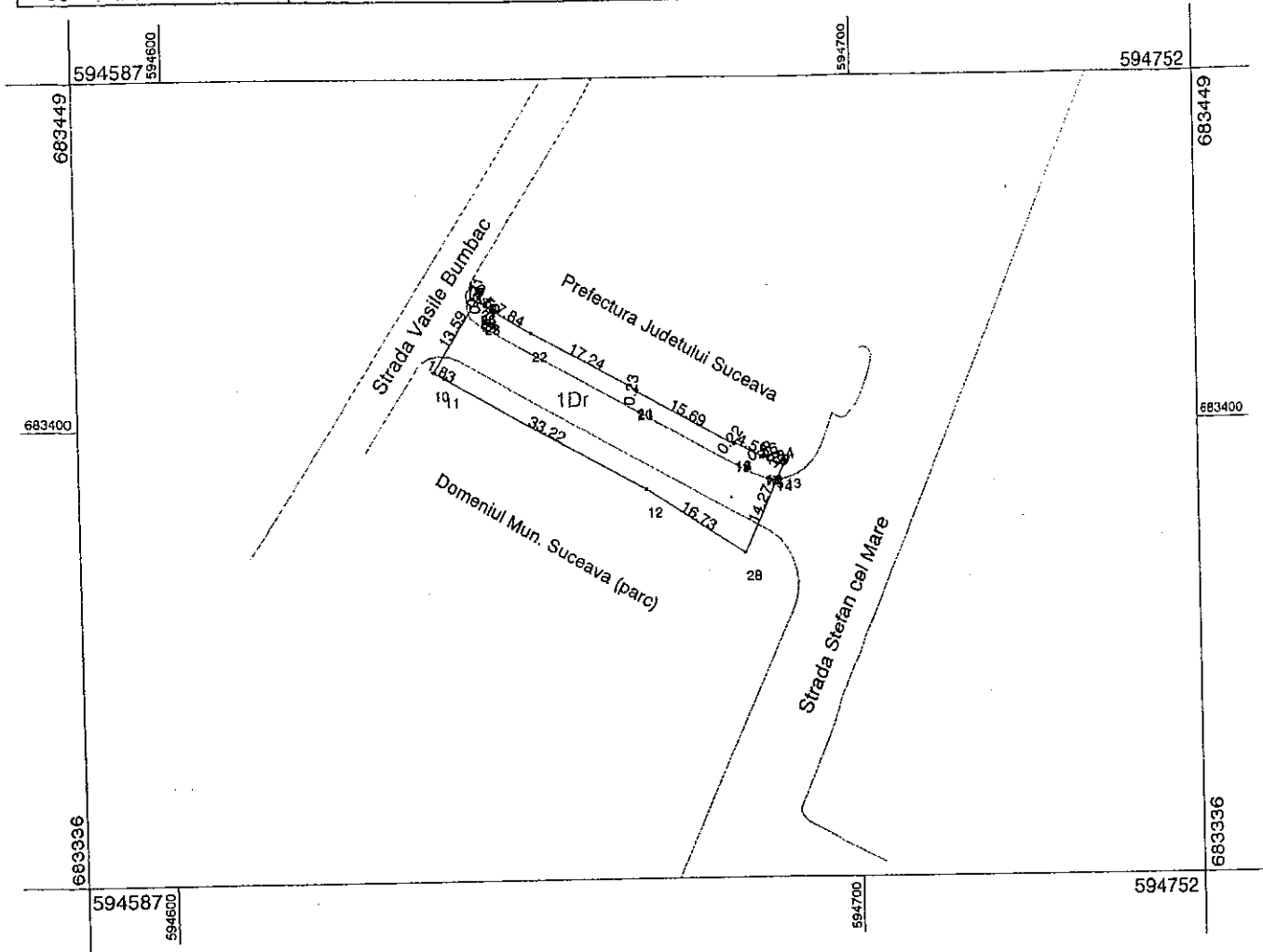
**C. Partea III. (Foaie de sarcini)**

Inscrieri privitoare la sarcini	Observatii / Referinte
NU SUNT	

# Plan de amplasament și delimitare a imobilului

Scara 1: 1000

Nr. cadastral	Suprafata masurata	Adresa imobilului	
44239	608 mp	Intravilan Mun. Suceava, Strada Libertății, Jud. Suceava	
Carte Funciara nr.		UAT	Suceava



A. Date referitoare la teren					
Nr. parcelă	Cod grupă destinație	Categorie de folosință	Suprafața din măsurători (mp)	Valoare de impozitare (lei)	Mențiuni
1	TDI	Dr	608	107008	Neimprejmuat
<b>Total</b>			<b>608</b>		Diferența de 352 mp (pana la 960 mp) nu s-a regăsit în teren între limitele măsurate
B. Date referitoare la construcții					
Cod constr.	Suprafața construită la sol (mp)	Valoare de impozitare (lei)	Certificat performanța energetică/ Lift	Mențiuni	
INVENTAR DE COORDONATE					
Sistem de proiecție: stereo 1970					
Pct.	N (m)	E (m)	Pct.	N (m)	E (m)
10	683407.674	594638.559	18	683397.292	594682.100
27	683419.134	594645.857	17	683395.155	594686.083
26	683418.453	594645.663	16	683395.256	594686.428
25	683417.881	594645.662	15	683394.767	594686.793
24	683417.459	594645.901	14	683394.357	594687.922
23	683417.031	594646.300	13	683394.702	594689.213
22	683413.097	594653.083	28	683381.706	594683.324
21	683404.849	594668.227	12	683390.851	594669.312
20	683404.626	594668.185	11	683406.761	594640.147
19	683397.120	594681.958			
Suprafața totală măsurată = 608 mp					
Suprafața din acte = 960 mp					

Executant,  
Andronic Mihai

Data : 07.05.2014

CERTIFICAT DE AUTORIZARE  
Seria RO-SVE-Nr.0089  
Mihai ANDRONIC  
CATEGORIA B

Se confirma suprafata din masuratori si introducerea imobilului in baza de date

Parafa

Semnatura si data

Oficiul de Cadastru si Publicitate Imobiliara Suceava

Nume si prenume: TRIFAN ANGELA

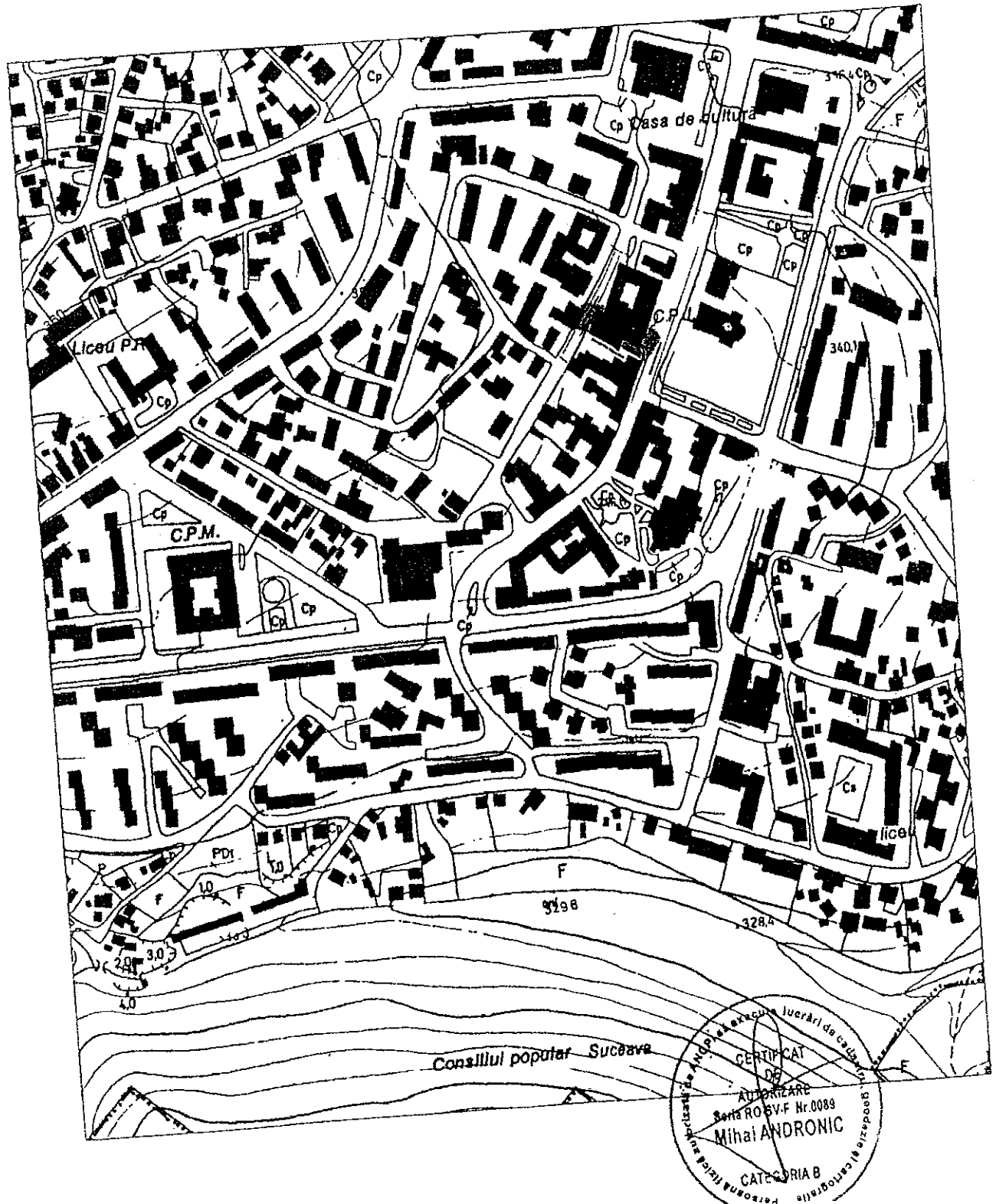
Funcția: CONSILIER

07.05.2014

# PLAN DE ÎNCADRARE ÎN ZONĂ SCARA 1:10000

TRAPEZUL:  
PROPRIETAR:  
IMOBIL

L-35-17-B-a-1-III  
Municipiul Suceava – Domeniul Public





**TABEL DE MISCARE PARCELARA**

Nr. cadastral

Adresa imobilului : Intravilan Mun. Suceava, Strada Libertății, Jud. Suceava

**A. TEREN**

Situatia din acte				Situatia actuala				
Proprietar	Cota parte	Act de proprietate	Nr. parcela/ Nr. topografic	Suprafata din acte (mp)	Descrierea imobilului	Cod parcela	Descrierea imobilului	Suprafata imobilului
Municipiul Suceava -- domeniul public	1/1	Hotararea consiliului local nr. 153/ 29.11.1999, nr. 157/ 28.11.2000, nr. 88/ 27.04.2001	Poz. 107 HCL	720 mp 240 mp	Carosabil Trotuar	1	Dr	608 mp

**B. CONSTRUCTII**

Situatia din acte			Situatia actuala				
Proprietar	Cota parte	Act de proprietate	Suprafata din acte (mp)	Descrierea imobilului	Cod constructie	Descrierea imobilului	Suprafata masurata


Nota : Diferenta de 352 mp (pana la 960 mp) nu s-a regasit in teren intre limitele masurate.

Din o parte a PF 209/ 1 si o parte a PF 209/ 3, ambele din CF 874 a Com. Cad. Suceava – Prop. Tab. Statul Roman, s-a format parcela  
1Dr componenta a imobilului cu identificator electronic .....

Intocmit.

Andronic Mihai

Receptionat





ROMÂNIA

CONSILIUL JUDEȚEAN SUCEAVA

Palatul Administrativ, str. Ștefan cel Mare nr. 36, Suceava - 720026, www.cjsuceava.ro, tel. +4 0230 222548, fax. +4 0230 222839




CABINET PREȘEDINTE

Nr. 2412 din 08.02.201

*NR PATRIMONIUL*  
*[Signature]*  
Către,

**Primăria Municipiului Suceava**  
B-dul 1 Mai, nr. 5A, județul Suceava.

- în atenția domnului primar Ioan Lungu




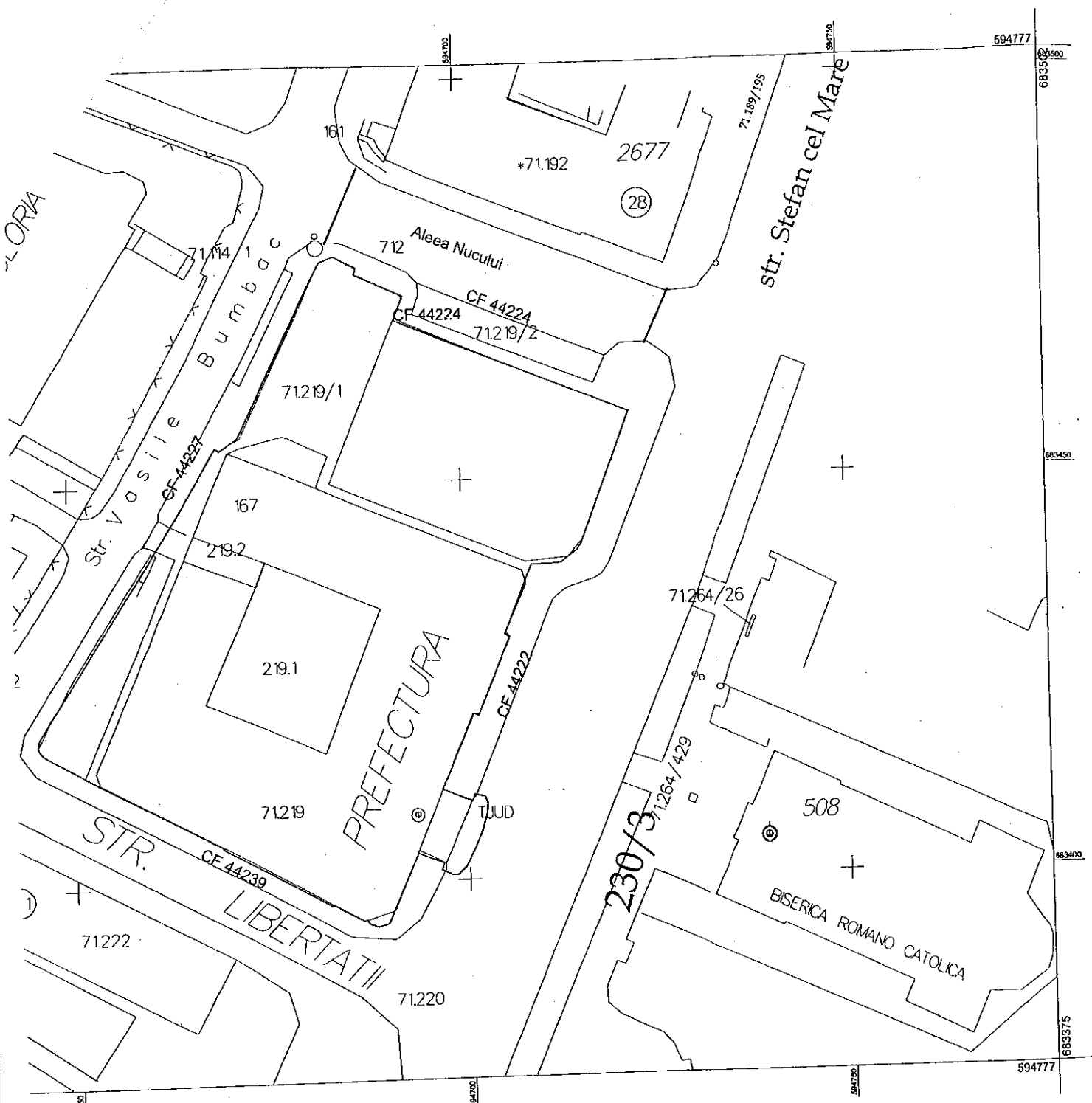
Urmare a faptului că, strada Ștefan cel Mare din municipiul Suceava, a devenit zonă pietonală, fără acces auto, coroborat cu lipsa acută de spații de parcare aferente zonei limitrofe în care își desfășoară activitatea Consiliul Județean Suceava, vă rugăm să analizați posibilitatea punerii la dispoziție a unei porțiuni din strada Aleea Nucului din zona laterală dreapta a Palatului Administrativ(anexa nr.1), în vederea utilizării acesteia de către instituția noastră ca locuri de parcare.

Totodată, facem mențiunea că porțiune solicitată este adiacentă parcelei aflate în proprietatea publică a Județului Suceava și administrarea Consiliului Județean Suceava.

Cu stimă,



Președinte  
*[Signature]*  
Gheorghe FLUTUR



- PORTIUNEA SOLICITATA



**ANCP**  
AGENTIA NATIONALA  
DE CADASTRU SI  
PUBLICITATE IMOBILIARA

Oficiul de Cadastru și Publicitate Imobiliară SUCEAVA  
Biroul de Cadastru și Publicitate Imobiliară Suceava

Dosarul nr. 18904/08-05-2014

## INCHEIERE Nr. 18904

REGISTRATOR Savu Aurora

ASISTENT REGISTRATOR Ivascu Marinela-Carmen

Asupra cererii introduse de ANDRONIC MIHAI privind Prima inregistrare a imobilelor/unitatilor individuale (u.i.), si in baza documentelor atasate:

- act administrativ nr. 153-Hotararea/29-11-1999 emis de CONSILIUL LOCAL AL MUNICIPIULUI SUCEAVA, act administrativ nr. 157/28-11-2000 emis de CONSILIUL LOCAL AL MUNICIPIULUI SUCEAVA; act administrativ nr. 88/27-04-2001 emis de CONSILIUL LOCAL AL MUNICIPIULUI SUCEAVA;

Vazand referatul inspectorului de cadastru si/sau referatul asistentului-registrator, fiind indeplinite conditiile prevazute la art. 29 din Legea cadastrului si a publicitatii imobiliare nr. 7/1996, republicata, cu modificarile si completarile ulterioare, tariful de 0 lei achitat prin documentul de plata: pentru serviciul cu codul: 211,

### DISPUNE

Admiterea cererii cu privire la :

- imobilul cu nr. cadastral 44224, inscris in cartea funciara 44224 UAT Suceava;
- se intabuleaza dreptul de PROPRIETATE mod dobandire CONSTITUIRE in cota de 1/1 asupra A1 in favoarea : **MUNICIPIUL SUCEAVA DOMENIUL PUBLIC**, sub B.1 din cartea funciara 44224 UAT Suceava;

Prezenta se va comunica partilor:  
Municipiul Suceava,  
prin PFA Andronic Mihai.

Cu drept de reexaminare in termen de 15 zile de la comunicare, care se depune la Biroul de Cadastru și Publicitate Imobiliară Suceava, se inscrie in cartea funciara si se solutioneaza de catre registratorul-sef.

Data soluționării,  
Soluționată  
la data de:  
14-05-2014


Data eliberării,  
15-05-2014


Registrator,  
Savu Aurora

Asistent-registrator,  
Ivascu Marinela-Carmen

Referent,

  
(semnătura)

  
(semnătura)



\* Se precizeaza, atunci cand este cazul, verificarea indeplinirii obligatiei de plata a impozitului prevazut de art. 77<sup>1</sup> din Codul Fiscal.



**ANCP**  
 AGENTIA NATIONALA  
 DE CADASTRU SI  
 PUBLICITATE IMOBILIARA

## EXTRAS DE CARTE FUNCARA pentru INFORMARE

Oficiul de Cadastru și Publicitate Imobiliară SUCEAVA  
 Biroul de Cadastru și Publicitate Imobiliară Suceava

Nr.cerere	18904
Ziua	08
Luna	05
Anul	2014

### A. Partea I. (Foaie de avere)

TEREN intravilan

Adresa: Suceava, Strada Aleea Nucului

Nr crt	Nr.cadastral Nr.topografic	Suprafata* (mp)	Observatii / Referinte
A1	44224	Din acte: 822; Masurata: 822	

### B. Partea II. (Foaie de proprietate)

Inscrieri privitoare la proprietate	Observatii / Referinte
18904 / 08.05.2014	
Act administrativ nr. 153-Hotararea, din 29.11.1999, emis de CONSILIUL LOCAL AL MUNICIPIULUI SUCEAVA, act administrativ nr. 157/28-11-2000 emis de CONSILIUL LOCAL AL MUNICIPIULUI SUCEAVA; act administrativ nr. 88/27-04-2001 emis de CONSILIUL LOCAL AL MUNICIPIULUI SUCEAVA;	
B1 Intabulare, drept de PROPRIETATE, dobandit prin Constituire, cota actuala 1 / 1	A1
1 MUNICIPIUL SUCEAVA, CIF: 4244792, DOMENIUL PUBLIC	

### C. Partea III. (Foaie de sarcini)

Inscrieri privitoare la sarcini	Observatii / Referinte
NU SUNT	

Anexa Nr. 1 la Partea I

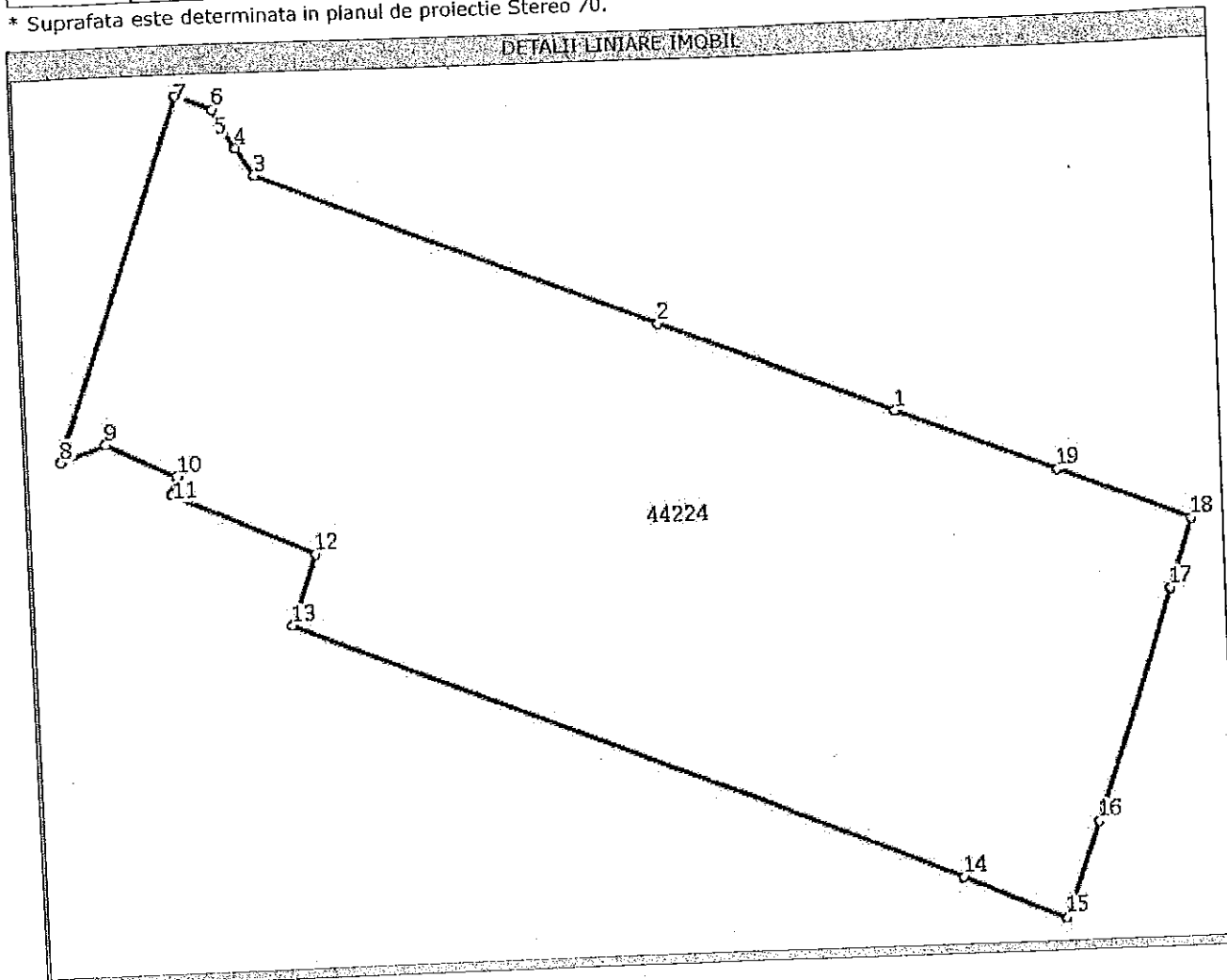
TEREN intravilan

Adresa: Suceava, Strada Aleea Nucului

Nr. cadastral	Suprafata masurata (mp) *	Observatii / Referinte
44224	822	

\* Suprafata este determinata in planul de proiectie Stereo 70.

DETALII LINIARE IMOBIL



Date referitoare la teren

Nr. crt	Categoria de folosinta	Intravilan	Suprafata (mp)	Nr. tarla	Nr. parcela	Nr. Topografic	Observatii / Referinte
1	drum	DA	Din acte:-; Masurata:822	-	-	-	neimprejmuit

Lungime Segmente

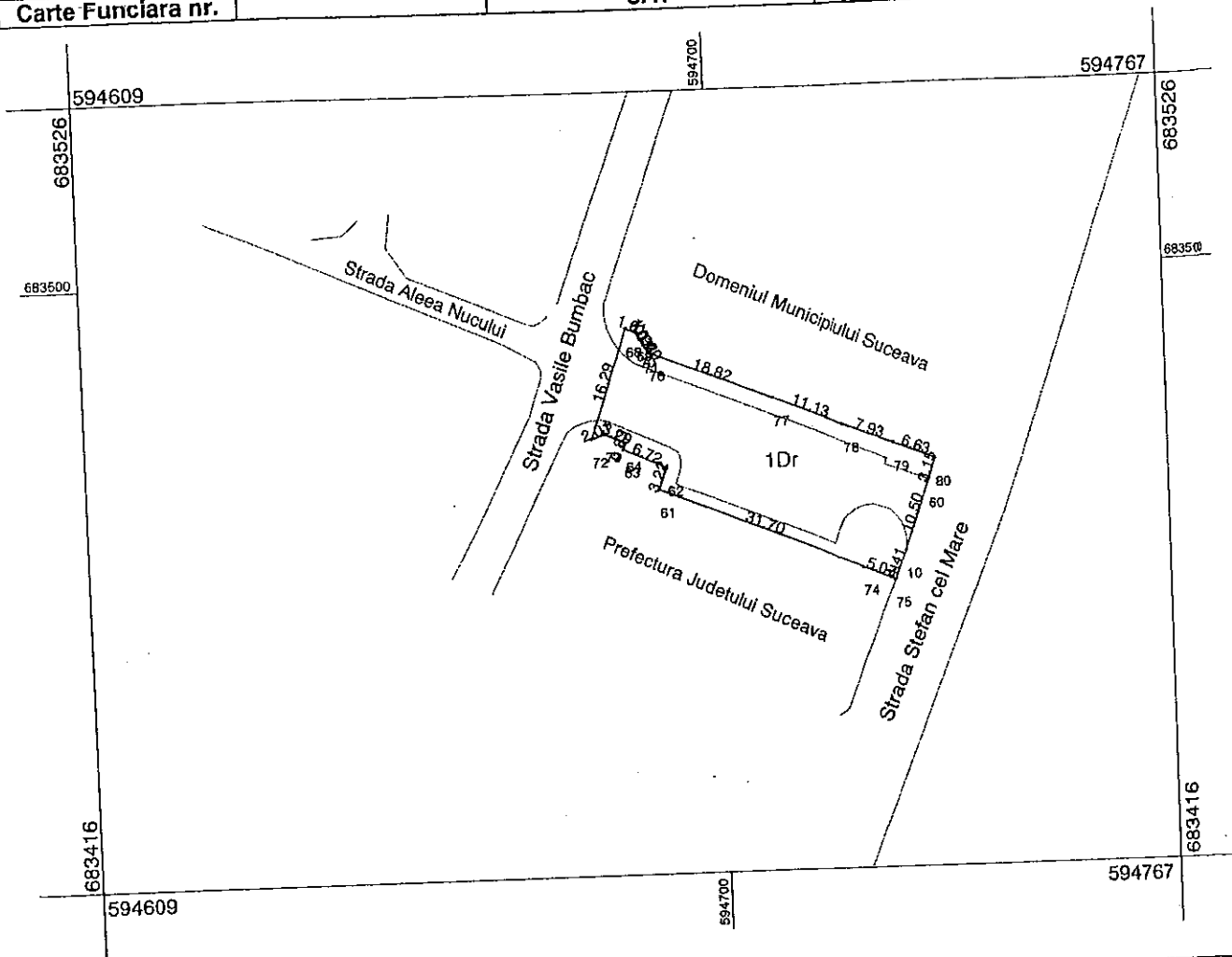
1) Valorile lungimilor segmentelor sunt obtinute din proiectie in plan.

Punct inceput	Punct sfarsit	Lungime segment (m)
1	2	11,1
2	3	18,8
3	4	1,4
4	5	0,9
5	6	1,0
6	7	1,6
7	8	16,3
8	9	2,0
9	10	3,3
10	11	0,0
11	12	6,7
12	13	3,2

# Plan de amplasament și delimitare a imobilului

Scara 1: 1000

Nr. cadastral	Suprafata masurata	Adresa imobilului	
hizii	322 mp	Intravilan Mun. Suceava, Strada Aleea Nucului, Jud. Suceava	
Carte Funciara nr.		UAT	Suceava



A. Date referitoare la teren					
Nr. parcelă	Cod grupă destinație	Categorie de folosință	Suprafața din măsurători (mp)	Valoare de impozitare (lei)	Mențiuni
1	TDI	Dr	822	108504	Neimprejmut
Total			822		Diferența de 1788 mp face obiectul altei documentații. Diferența de 1030 mp (pana la 3640 mp) nu s-a regăsit în teren între limitele măsurate

B. Date referitoare la construcții				
Cod constr.	Suprafața construită la sol (mp)	Valoare de impozitare (lei)	Certificat performanță energetică/ Lift	Mențiuni


### INVENTAR DE COORDONATE

Sistem de proiecție: stereo 1970

Pct.	N (m)	E (m)	Pct.	N (m)	E (m)
68	683492.663	594687.754	10	683460.337	594727.702
69	683492.071	594689.254	75	683456.281	594725.980
70	683491.147	594689.720	74	683458.169	594721.273
71	683490.384	594690.241	61	683469.968	594691.856
76	683489.210	594691.006	62	683472.964	594693.046
77	683482.331	594708.524	63	683475.721	594686.913
78	683478.236	594718.878	64	683476.516	594687.165
79	683475.447	594726.303	73	683477.986	594684.219
80	683473.117	594732.507	72	683477.297	594682.333
60	683470.155	594731.424			

Data : 07.05.2014

Executant  
Andronic Mihai



Se confirma suprafata din masuratori si introducerea imobilului in baza de date

Parafa  
Semnatura si data

Stampila BCP  
Oficiul de Cadastru și Publicitate Imobiliară Suceava  
Nume și prenume: MUREȘAN ION  
Funcția: CONSILIER SENIOR

Suprafata totală măsurată = 822 mp  
Suprafata din acte = 3640 mp

# PLAN DE ÎNCADRARE ÎN ZONĂ SCARA 1:10000

TRAPEZUL:

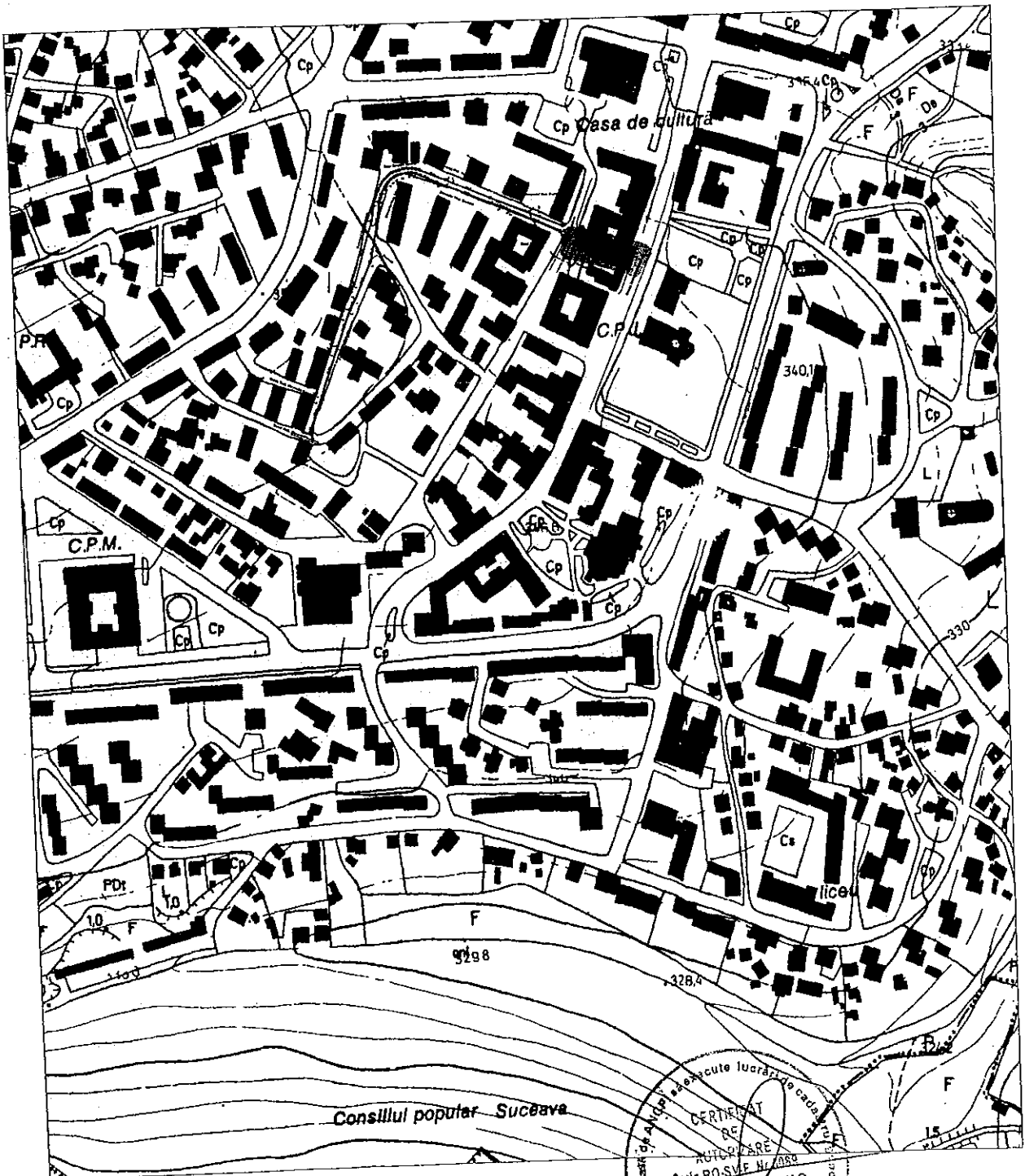
L-35-17-B-a-1-III

PROPRIETAR:

Municipiul Suceava – Domeniul Public

IMOBIL

44224



Consiliul popular Suceava



**TABEL DE MISCARE PARCELARA**

Nr. cadastral

44224

Adresa imobilului : Intravilan Mun. Suceava, Strada Aleea Nucului, Jud. Suceava

**A. TEREN**


Situatia din acte				Situatia actuala			
Cota parte	Act de proprietate	Nr. parcela/ Nr. topografic	Suprafata din acte (mp)	Descrierea imobilului	Cod parcela	Descrierea imobilului	Suprafata imobilului
1/1	Hotararea consiliului local nr. 153/29.11.1999, nr. 157/ 28.11.2000, nr. 88/ 27.04.2001	Poz. 3 HCL	2600 mp 1040 mp	Carosabil Troțuar	1	Dr	822 mp

**B. CONSTRUCTII**

Situatia din acte				Situatia actuala		
Cota parte	Act de proprietate	Suprafata din acte (mp)	Descrierea imobilului	Cod constructie	Descrierea imobilului	Suprafata masurata

Nota : Diferenta de 1788 mp face obiectul altei documentatii. Diferenta de 1030 mp (pana la 3640 mp) nu s-a regasit in teren intre limitele masurate.

Din o parte a PF 1498 din CF 1247 a Com. Cad. Suceava – Prop. Tab. Statul Roman, s-a format parcela 1Dr componenta a imobilului cu identificator electronic .....



Intocmit:  
Andronida Mihai

Receptionat

