



MUNICIPIUL SUCEAVA

B-dul 1 Mai nr. 5A, cod: 720224

www.primariasv.ro, primsv@primariasv.ro

Tel: 0230-212696, Fax: 0230-520593

ROMANIA
JUDETUL SUCEAVA
CONSILIUL LOCAL AL MUNICIPIULUI
SUCEAVA

PROIECT

HOTĂRÂRE

privind modificarea HCL nr. 266 din 31.08.2017 privind aprobarea atribuirii în folosință gratuită a unor parcele de teren în suprafață totală de 13794 mp, teren situat în Suceava, str. Grigore Alexandru Ghica, cartier Ițcani, în vederea amenajării unui cimitir

Consiliul Local al Municipiului Suceava;

Având în vedere expunerea de motive a Primarului Municipiului Suceava înregistrată la nr. 12453 din 12.04.2019 și raportul Serviciului Patrimoniu înregistrat la nr. 12454 din 12.04.2019 precum și raportul comisiei economico-financiară, juridică, disciplinară

În temeiul prevederilor art.36 al.2, lit.c și art.45, al.3, art.49 și art 124 din Legea nr.215/2001 a administrației publice locale, republicată

HOTĂRĂȘTE:

Art.I. Se aprobă modificarea art. 1 din HCL nr. 266/31.08.2017, care devine astfel:

“ **Art.1.** Se aprobă atribuirea în folosință gratuită, către **Parohia Ițcani “Sfinții Arhangheli” Protopopiatul Suceava I**, din strada Aurel Vlaicu nr. 2A, a șaptesprezece parcele de teren în suprafață totală de 6993 mp teren proprietate a municipiului Suceava, situat în Suceava, strada Grigore Alexandru Ghica, cartier Ițcani, respectiv:

- parcela cadastrală nr. 42957 în suprafață de 154 mp;
- parcela cadastrală nr. 42958 în suprafață de 210 mp;
- parcela cadastrală nr. 42959 în suprafață de 897 mp;
- parcela cadastrală nr. 42974 în suprafață de 325 mp;
- parcela cadastrală nr. 42975 în suprafață de 325 mp;
- parcela cadastrală nr. 42976 în suprafață de 368 mp;
- parcela cadastrală nr. 42977 în suprafață de 138 mp;
- parcela cadastrală nr. 51524 în suprafață de 221 mp;
- parcela cadastrală nr. 51525 în suprafață de 331 mp;
- parcela cadastrală nr. 51526 în suprafață de 368 mp;
- parcela cadastrală nr. 51527 în suprafață de 650 mp;
- parcela cadastrală nr. 51528 în suprafață de 897 mp;
- parcela cadastrală nr. 51529 în suprafață de 540 mp;
- parcela cadastrală nr. 51530 în suprafață de 221 mp;
- parcela cadastrală nr. 51531 în suprafață de 330 mp;
- parcela cadastrală nr. 51532 în suprafață de 368 mp;
- parcela cadastrală nr. 51533 în suprafață de 650 mp; ”

Art.II. Se aprobă modificarea art. 2 din HCL nr. 266/31.08.2017, care devine astfel:

” **Art.2.** Se aprobă atribuirea în folosință gratuită, către **Parohia Ițcani “Sfinții Apostoli” Ițcani II**, din strada Grigore Alexandru Ghica, a opt parcele de teren în suprafață totală de 7081 mp teren proprietate a municipiului Suceava, situat în Suceava, strada Grigore Alexandru Ghica, cartier Ițcani respectiv:


- parcela cadastrală nr. 51535 în suprafață de 872 mp;
- parcela cadastrală nr. 51534 în suprafață de 897 mp;
- parcela cadastrală nr. 51541 în suprafață de 1276 mp;
- parcela cadastrală nr. 51540 în suprafață de 897 mp;
- parcela cadastrală nr. 51539 în suprafață de 650 mp;
- parcela cadastrală nr. 51538 în suprafață de 368 mp;
- parcela cadastrală nr. 51537 în suprafață de 331 mp;
- parcela cadastrală nr. 51542 în suprafață de 370 mp;
- parcela cadastrală nr. 51543 în suprafață de 469 mp;
- parcela cadastrală nr. 51544 în suprafață de 335 mp;
- parcela cadastrală nr. 51545 în suprafață de 356 mp;
- parcela cadastrală nr. 51546 în suprafață de 260 mp; ”

Art.III. Se aprobă modificarea art. 6 din HCL nr. 266/31.08.2017, care devine astfel:

“**Art.6.** Se aprobă atribuirea în folosință gratuită către parohiile menționate la articolele 3-5 în cotă parte indiviză, suprafața de 3542 mp teren proprietate a municipiului Suceava, situat în Suceava, strada Grigore Alexandru Ghica, cartier Ițcani, identică cu parcelele cadastrale nr. 42969, nr. 42972, nr. 42978, nr. 42979, nr.42964, nr. 42966, nr. 42965 și nr. 42980 în vederea amenajării căilor de acces și aleilor care vor fi folosite în devălmășie. “

Art.IV. Celelalte prevederi ale HCL nr. 266/31.08.2017 rămân neschimbate.

Art.V. Prevederile prezentei hotărâri, vor fi duse la îndeplinire de Primarul municipiului Suceava prin aparatul de specialitate.



AVIZAT PENTRU LEGALITATE
SECRETAR MUNICIPIU
jr. IOAN CIUTAC

CONTROL FINANCIAR PREVENTIV PROPRIU
DIRECTOR EXECUTIV
ELISABETA VAIDEANU

DATA
MUNICIPIUL SUCEAVA
12.04.2019.



MUNICIPIUL SUCEAVA

B-dul 1 Mai nr. 5A, cod: 720224

www.primariasv.ro, primsv@primariasv.ro

Tel: 0230-212696, Fax: 0230-520593

PRIMĂRIA MUNICIPIULUI SUCEAVA

Nr. 2453 din 12.04.2019

EXPUNERE DE MOTIVE

Prin HCL nr. 266/31.08.2017 s-a aprobat atribuirea în folosință gratuită a unor parcele de teren în suprafață totală de 13794 mp, teren situat în Suceava, str. Grigore Alexandru Ghica, cartier Ițcani, în vederea amenajării unui cimitir, unităților de cult menționate mai sus, după cum urmează: **Parohiei Ițcani "Sfinții Arhangheli" Protopopiatul Suceava I**, din strada Aurel Vlaicu nr. 2A- (5286 mp), **Parohiei Ițcani "Sfinții Apostoli" Ițcani II**, din strada Grigore Alexandru Ghica- (5352 mp), **Parohiei Romano-Catolică "Sfântul Ioan Nepomuk"**, din strada Vasile Bumbac nr.5- (497 mp), **Parohiei Ortodoxă Rusă de rit vechi "Sfântul Nicolae"**, din strada Universității nr.50 A- (828 mp) și **Cultului penticostal creștin**, din strada Gheorghe Doja nr.188- (1300 mp).

Pe lângă parcelele atribuite, unităților de cult menționate mai sus li s-a atribuit în folosință gratuită suprafața de 8636 mp, în vederea amenajării căilor de acces și aleilor ce vor fi folosite în devălmășie.

Prin adresa nr. 18 din 05.04.2019 și înregistrată la registratura Primăriei Municipiului Suceava sub nr. 11638 din 09.04.2019 precum și prin adresa nr. 27 din 08.04.2019 și înregistrată la registratura Primăriei Municipiului Suceava sub nr. 11596 din 08.04.2019, Parohia "Sfinții Arhangheli" Protopopiatul Suceava I, precum și Parohia "Sfinții Apostoli" Ițcani II au solicitat Consiliului Local al Municipiului Suceava o redistribuire a parcelelor atribuite prin HCL nr. 266/31.08.2017 celor două parohii, respectiv atribuirea unor suprafețe compacte pentru fiecare parohie, pentru a face posibilă proiectarea și autorizarea cimitirului.

Urmare a acestei redistribuiri, suprafețele de teren ce urmează a fi atribuite celor două parohii se modifică potrivit art. I și respectiv art. II din prezentul proiect de hotărâre, iar suprafața de teren ce urmează a fi folosită în devălmășie pentru căi de acces și alei va fi folosită doar de Parohia Romano-Catolică "Sfântul Ioan Nepomuk", Parohia Ortodoxă Rusă de rit vechi "Sfântul Nicolae" și de Cultul penticostal creștin, conform art. III. din prezentul proiect de hotărâre.

Față de cele menționate mai sus propun Consiliului Local al Municipiului Suceava adoptarea proiectului de hotărâre în forma redactată și prezentată alăturat.





MUNICIPIUL SUCEAVA


B-dul 1 Mai nr. 5A, cod: 720224

www.primariasv.ro, primsv@primariasv.ro

Tel: 0230-212696, Fax: 0230-520593

DIRECȚIA PATRIMONIU
Serviciul Patrimoniu

Nr. 2484 din 12.04.2019



RAPORT al serviciului de specialitate

În vederea amenajării unui cimitir în Cartierul Ițcani, **Parohia Ițcani "Sfinții Arhangheli" Protopopiatul Suceava I**, din strada Aurel Vlaicu nr. 2A, **Parohia Ițcani "Sfinții Apostoli" Ițcani II**, din strada Grigore Alexandru Ghica, **Parohia Romano-Catolică "Sfântul Ioan Nepomuk"**, din strada Vasile Bumbac nr.5, **Parohia Ortodoxă Rusă de rit vechi "Sfântul Nicolae"**, din strada Universității nr.50 A și **Cultul pentecostal creștin**, din strada Gheorghe Doja nr.188 s-au adresat Consiliului Local al municipiului Suceava în vederea atribuirii în folosință gratuită a unor parcele de teren situate în strada Grigore Alexandru Ghica.

Prin HCL nr. 266/31.08.2017 s-a aprobat atribuirea în folosință gratuită a unor parcele de teren în suprafață totală de 13794 mp, teren situat în Suceava, str. Grigore Alexandru Ghica, cartier Ițcani, în vederea amenajării unui cimitir, unităților de cult menționate mai sus, după cum urmează: **Parohiei Ițcani "Sfinții Arhangheli" Protopopiatul Suceava I**, din strada Aurel Vlaicu nr. 2A- (5286 mp), **Parohiei Ițcani "Sfinții Apostoli" Ițcani II**, din strada Grigore Alexandru Ghica- (5352 mp), **Parohiei Romano-Catolică "Sfântul Ioan Nepomuk"**, din strada Vasile Bumbac nr.5- (497 mp), **Parohiei Ortodoxă Rusă de rit vechi "Sfântul Nicolae"**, din strada Universității nr.50 A- (828 mp) și **Cultului pentecostal creștin**, din strada Gheorghe Doja nr.188- (1300 mp).

Pe lângă parcelele atribuite, unităților de cult menționate mai sus li s-a atribuit în folosință gratuită suprafața de 8636 mp, în vederea amenajării căilor de acces și aleilor ce vor fi folosite în devălmășie.

Prin adresa nr. 18 din 05.04.2019 și înregistrată la registratura Primăriei Municipiului Suceava sub nr. 11638 din 09.04.2019 precum și prin adresa nr. 27 din 08.04.2019 și înregistrată la registratura Primăriei Municipiului Suceava sub nr. 11596 din 08.04.2019, Parohia "Sfinții Arhangheli" Protopopiatul Suceava I, precum și Parohia "Sfinții Apostoli" Ițcani II au solicitat Consiliului Local al Municipiului Suceava o redistribuire a parcelelor atribuite prin HCL nr. 266/31.08.2017 celor două parohii, respectiv atribuirea unor suprafețe compacte pentru fiecare parohie, pentru a face posibilă proiectarea și autorizarea cimitirului.

Urmare a acestei redistribuiri, suprafețele de teren ce urmează a fi atribuite celor două parohii se modifică potrivit art.I și respectiv art. II din prezentul proiect de hotărâre. Astfel, parohiei **Ițcani "Sfinții Arhangheli" Protopopiatul Suceava I**, din strada Aurel Vlaicu nr. 2A, i se atribuie parcele alăturate, în suprafață totală de 6993 mp teren proprietate a municipiului Suceava, situat în Suceava, strada Grigore Alexandru Ghica, cartier Ițcani, respectiv:

- parcela cadastrală nr. 42957 în suprafață de 154 mp;
- parcela cadastrală nr. 42958 în suprafață de 210 mp;
- parcela cadastrală nr. 42959 în suprafață de 897 mp;
- parcela cadastrală nr. 42974 în suprafață de 325 mp;
- parcela cadastrală nr. 42975 în suprafață de 325 mp;
- parcela cadastrală nr. 42976 în suprafață de 368 mp;
- parcela cadastrală nr. 42977 în suprafață de 138 mp;
- parcela cadastrală nr. 51524 în suprafață de 221 mp;
- parcela cadastrală nr. 51525 în suprafață de 331 mp;

- parcela cadstrală nr. 51526 în suprafață de 368 mp;
- parcela cadstrală nr. 51527 în suprafață de 650 mp;
- parcela cadstrală nr. 51528 în suprafață de 897 mp;
- parcela cadstrală nr. 51529 în suprafață de 540 mp;
- parcela cadstrală nr. 51530 în suprafață de 221 mp;
- parcela cadstrală nr. 51531 în suprafață de 330 mp;
- parcela cadstrală nr. 51532 în suprafață de 368 mp;
- parcela cadstrală nr. 51533 în suprafață de 650 mp;


iar parohiei **Ițcani “Sfinții Apostoli” Ițcani II**, din strada Grigore Alexandru Ghica, i se atribuie parcelele de teren în suprafață totală de 7081 mp teren proprietate a municipiului Suceava, situat în Suceava, strada Grigore Alexandru Ghica, cartier Ițcani respectiv:

- parcela cadastrală nr. 51535 în suprafață de 872 mp;
- parcela cadastrală nr. 51534 în suprafață de 897 mp;
- parcela cadstrală nr. 51541 în suprafață de 1276 mp;
- parcela cadstrală nr. 51540 în suprafață de 897 mp;
- parcela cadstrală nr. 51539 în suprafață de 650 mp;
- parcela cadstrală nr. 51538 în suprafață de 368 mp;
- parcela cadstrală nr. 51537 în suprafață de 331 mp;
- parcela cadstrală nr. 51542 în suprafață de 370 mp;
- parcela cadstrală nr. 51543 în suprafață de 469 mp;
- parcela cadstrală nr. 51544 în suprafață de 335 mp;
- parcela cadstrală nr. 51545 în suprafață de 356 mp;
- parcela cadstrală nr. 51546 în suprafață de 260 mp.

Suprafața de teren de 3542 mp pentru căi de acces și alei, urmează a fi folosită în devălmășie doar de Parohia Romano-Catolică “Sfântul Ioan Nepomuk”, Parohia Ortodoxă Rusă de rit vechi “Sfântul Nicolae” și de Cultul penticostal creștin, conform art. III. din prezentul proiect de hotărâre.

În aceste condiții considerăm oportun modificarea HCL nr. 266 din 31.08.2017 privind aprobarea atribuirii în folosință gratuită a unor parcele de teren în suprafață totală de 13794 mp, teren situat în Suceava, str. Grigore Alexandru Ghica, cartier Ițcani, în vederea amenajării unui cimitir, potrivit proiectului de hotărâre anexat.

DIRECTOR EXECUTIV
Camelia Damian




ȘEF SERVICIU
Țurcanu Floarea





11596.2019.000

Arhiepiscopia Sucevei și Rădăuților
Protopopiatul Suceava I
Parohia Sf. Apostoli Ițcani
Nr. 27/08.04.2019



*B-ua
Suceava
Edu*
Sincris
10.04.2019

Către,
CONSILIUL LOCAL AL MUNICIPIULUI SUCEAVA


Parohia „Sf. Apostoli Petru și Pavel” Ițcani,

Ca urmare a H.C.L. nr. 266/31.08.2018, în urma cererii nr. 237/12.11.2013, prin care s-a atribuit o parcelă de teren în suprafață de 5352m.p. în folosință gratuită pe o perioadă de 49 ani în vederea amenajării unui cimitir, teren situat în municipiul Suceava, str. Grigore Alex. Ghica, Cartier Ițcani, împărțită în mai multe parcele care nu sunt alăturate, ci intercalate cu cele ale Parohiei „SF. Arhangheli” Ițcani I, și care face imposibilă executarea proiectului de autorizație, **vă solicităm redistribuirea parcelelor, respectiv atribuirea unei suprafețe compacte pentru fiecare parohie, făcând posibilă proiectarea și autorizarea cimitirului.**

Vă mulțumim pentru sprijin și înțelegere și vă asigurăm de considerația noastră.


Data,
08.04.2019

Pr. Paroh
Mihai Alexandru Clipa



Ion Birsan

Arhiepiscopia Sucevei și Rădăuților
10.04.2019



Ion Birsan

Arhiepiscopia Sucevei și Rădăuților
Protopopiatul Suceava I
Parohia Sfinții Arhangheli Ițcani
Nr.18 din 5.04.2019



CĂTRE,

Consiliul Local al Municipiului Suceava

Parohia Sfinții Arhangheli Ițcani reprezentată legal prin pr. Paroh Ion Bîrsan prin prezenta vă rog să realocați parcelele date în folosință gratuită cu destinația cimitir în sensul ca fiecare unitate de cult (Parohie) să aibă o suprafață compactă.

Arătăm faptul că numai în această modalitate ne vom putea desfășura proiectul privind terenul încredințat cu destinația cimitir.

Semnătura,
P.C. Paroh,
Ion Birsan
Ion Bîrsan



MUNICIPIUL SUCEAVA

B-dul 1 Mai nr. 5A, cod: 720224

www.primariasv.ro, primsv@primariasv.ro

Tel: 0230-212696, Fax: 0230-520593

HOTĂRÂRE

privind aprobarea atribuirii în folosință gratuită a unor parcele de teren în suprafață totală de 13794 mp, teren situat în Suceava, str. Grigore Alexandru Ghica, cartier Ițcani, în vederea amenajării unui cimitir

Consiliul Local al Municipiului Suceava;

Având în vedere expunerea de motive a Primarului Municipiului Suceava înregistrată la nr. 30.720 din 30.08.2017 și raportul Serviciului Patrimoniu înregistrat la nr. 30721 din 30.08.2017 precum și raportul comisiei economico-financiară, juridică, disciplinară

În temeiul prevederilor art.36 al.2, lit.c și art.45, al.3, art.49 și art 124 din Legea nr.215/2001 a administrației publice locale, republicată, cu modificările și completările ulterioare.

HOTĂRĂȘTE:

Art.1. Se aprobă atribuirea în folosință gratuită, către Parohia Ițcani "Sfinții Arhangheli" Protopopiatul Suceava I, din strada Aurel Vlaicu nr. 2A, a zece parcele de teren în suprafață totală de 5286 mp teren proprietate a municipiului Suceava, situat în Suceava, strada Grigore Alexandru Ghica, cartier Ițcani, respectiv:

- parcela cadastrală nr. 42974 în suprafață de 325 mp;
- parcela cadastrală nr. 42975 în suprafață de 325 mp;
- parcela cadastrală nr. 42595 în suprafață de 897 mp;
- parcela cadastrală nr. 51530 în suprafață de 221 mp;
- parcela cadastrală nr. 51533 în suprafață de 650 mp;
- parcela cadastrală nr. 51534 în suprafață de 897 mp;
- parcela cadastrală nr. 51535 în suprafață de 872 mp;
- parcela cadastrală nr. 51546 în suprafață de 260 mp;
- parcela cadastrală nr. 51543 în suprafață de 469 mp;
- parcela cadastrală nr. 51542 în suprafață de 370 mp;

Art.2. Se aprobă atribuirea în folosință gratuită, către Parohia Ițcani "Sfinții Apostoli" Ițcani II, din strada Grigore Alexandru Ghica, a opt parcele de teren în suprafață totală de 5352 mp teren proprietate a municipiului Suceava, situat în Suceava, strada Grigore Alexandru Ghica, cartier Ițcani respectiv:

- parcela cadastrală nr. 51524 în suprafață de 221 mp;
- parcela cadastrală nr. 51527 în suprafață de 650 mp;
- parcela cadastrală nr. 51528 în suprafață de 897 mp;
- parcela cadastrală nr. 51529 în suprafață de 540 mp;
- parcela cadastrală nr. 51536 în suprafață de 221 mp;
- parcela cadastrală nr. 51539 în suprafață de 650 mp;
- parcela cadastrală nr. 51540 în suprafață de 897 mp;
- parcela cadastrală nr. 51541 în suprafață de 1276 mp;

Art.3. Se aprobă atribuirea în folosință gratuită, către Parohia Romano-Catolică "Sfântul Ioan Nepomuk", din strada Vasile Bumbac nr.5 a unei parcele de teren în suprafață de 497 mp teren proprietate a municipiului Suceava, situat în Suceava, strada Grigore Alexandru Ghica, cartier Ițcani, respectiv parcela cadastrală nr. 42963 în suprafață de 497mp.

✓ **Art.4.** Se aprobă atribuirea în folosință gratuită, către **Parohia Ortodoxă Rusă de rit vechi "Sfântul Nicolae"**, din strada Universității nr.50 A a unei parcele de teren în suprafață de 828 mp teren proprietate a municipiului Suceava, situat în Suceava, strada Grigore Alexandru Ghica, cartier Ițcani, respectiv parcela cadastrală nr. 42961 în suprafață de 828 mp.

✓ **Art.5.** Se aprobă atribuirea în folosință gratuită, către **Cultul penticostal creștin**, din strada Gheorghe Doja nr.188 a două parcele de teren în suprafață totală de 1300 mp teren proprietate a municipiului Suceava, situat în Suceava, strada Grigore Alexandru Ghica, cartier Ițcani, respectiv:

- parcela cadastrală nr. 42968 în suprafață de 650 mp;
- parcela cadastrală nr. 42971 în suprafață de 650 mp;

Art.6. Se aprobă atribuirea în folosință gratuită către parohiile menționate la articolele 1-5 în cota parte indiviză, suprafața de 8636 mp teren proprietate a municipiului Suceava, situat în Suceava, strada Grigore Alexandru Ghica, cartier Ițcani, identică cu parcelele cadastrale nr. 42979, nr. 42980, nr. 42965, nr. 42966, nr.42964, nr. 42962, nr. 42970, nr. 42960, nr. 42973, nr. 42957, nr. 42969, nr. 42972, nr. 42976, nr. 51526, nr. 51532, nr. 51538, nr. 51544, nr. 51545, nr. 51537, nr. 51531, nr. 51525 și nr. 51547, în vederea amenajării căilor de acces și aleilor care vor fi folosite în devălmășie.

Art.7. Se aprobă atribuirea în folosință gratuită către parohiile menționate la articolele 1-5 a unor cote indivize din parcela cadastrală nr. 42981 în suprafață de 7165 mp, teren proprietate a municipiului Suceava, situat în Suceava, strada Grigore Alexandru Ghica, cartier Ițcani după cum urmează:

- **Parohiei Ițcani "Sfinții Arhangheli"**- cota parte indiviză de 1/ 2,5 respectiv 38,94% din parcela cadastrală nr.42981 în suprafață de 7165 mp;

- **Parohiei Ițcani "Sfinții Apostoli" Ițcani II**- cota parte indiviză de 1/ 3,5 respectiv 39,78% din parcela cadastrală nr.42981 în suprafață de 7165 mp;

- **Parohiei Romano-Catolice "Sfântul Ioan Nepomuk"** - cota parte indiviză de 1/ 27 respectiv 4% din parcela cadastrală nr.42981 în suprafață de 7165 mp;

- **Parohiei Ortodoxe Ruse de rit vechi "Sfântul Nicolae"** - cota parte indiviză de 1/ 16 respectiv 6,7% din parcela cadastrală nr.42981 în suprafață de 7165 mp;

- **Cultului penticostal creștin** - cota parte indiviză de 1/ 10 respectiv 10,53% din parcela cadastrală nr.42981 în suprafață de 7165 mp;


Art.8. Atribuirea parcelelor de teren menționate mai sus se face pe o perioadă de 49 ani, cu posibilitate de prelungire, în vederea amenajării unui cimitir.

Art.9. Administrarea și amenajarea cimitirelor se face de către parohiile și bisericile menționate mai sus.

Art.10. La data intrării în vigoare a prezentei hotărâri, se revocă Hotărârea Consiliului Local al Municipiului Suceava nr. 301 din 28.11.2013 privind aprobarea atribuirii în folosință gratuită a unor parcele de teren în suprafață totală de 5494 mp, teren situat în Suceava, str. Grigore Alexandru Ghica, cartier Ițcani, în vederea amenajării unui cimitir.

Art.11. Prevederile prezentei hotărâri, vor fi duse la îndeplinire de Primarul municipiului Suceava prin aparatul de specialitate.

PREȘEDINTE DE ȘEDINȚĂ
ROIBU MARCEL DAN



CONTRASEMNEAZĂ
SECRETAR MUNICIPIU
JR. CIUTAC IOAN



Oficiul de Cadastru și Publicitate Imobiliară SUCEAVA
Biroul de Cadastru și Publicitate Imobiliară Suceava
Adresa: Localitate: Suceava, Bdul 1 Decembrie 1918 Nr.3, Cod postal 720260

Nr. cerere: 1712
Ziua: 02
Luna: 08
Anul: 2017

Extras de Plan Cadastral de Carte Funciară
pentru
Imobil număr cadastral 42956 / UAT Suceava

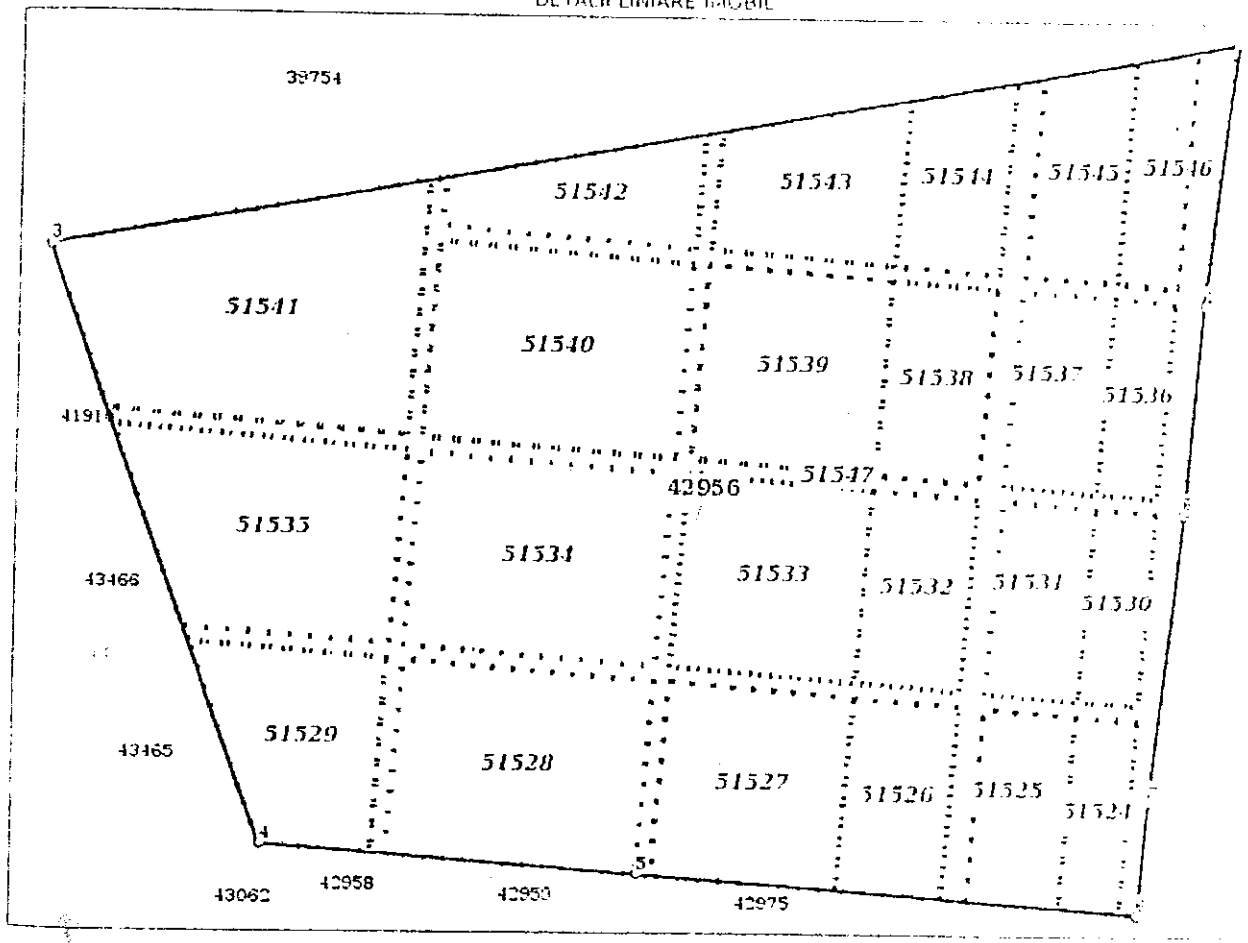
TEREN intravilan
Adresa: Loc. Suceava, Cartier Itcani, Str. Grigore Alexandru Ghica, Jud. Suceava

Comuna/Oras/Municipiu: Suceava

Nr. cadastral	Suprafața	Observații / Referințe
42956	13794	

* Suprafața este determinată în planul de proiecție Stereo 70.

DETALII LINIARE IMOBIL



Extras de Plan Cadastral de Carte Funciara, imobil nr. 37116 din Cartea Funciara nr. 1/2017

Date referitoare la teren

Crt	Categoria de folosinta	Intr a	Suprafata (mp)	Tarla	Parcela	Observatii / Referinte
1	arabil	DA	13.794			in prezent parca
TOTAL:			13.794			

Date referitoare la constructii

Crt	Numar	Destinatia constructie	Supraf. (mp)	Situatie juridica	Observatii / Referinte
Imobilul nu are in componenta constructii					

Lungime Segmente

1) Valorile lungimilor segmentelor sunt obtinute din proiectie in plan.

Punct inceput	Punct sfarit	Lungime segment (m)
1	2	34.95
2	3	162.872
3	4	84.835
4	5	51.386
5	6	68.361
6	7	15.27
7	8	39.047
8	1	27.91

** Lungimile segmentelor sunt determinate in planul de proiectie Stereo 70 si sunt rotunjite la 1 milimetru.
 *** Distanța dintre puncte este formată din segmente cumulate ce sunt mai mici decât valoarea 1 milimetru.

Pentru acest imobil există înregistrate următoarele documentații cadastrale neînscrise în cartea funciara:

Nr Crt	Numar cerere	Data cerere	Termen eliberare	Obiect cerere
1	37116	08.08.2017	21.08.2017	Dezmembrare/Comasare

Ca urmare a soluționării cererii nr. 37116 înregistrată la data de 08.08.2017, s-a propus dezmembrarea imobilului rezultând următoarele imobile:

Nr Crt	Identificator electronic	Suprafata (mp)	Adresa
1	51524	221	Loc. Suceava, Cartier Itcani, Str Grigore Alexandru Ghica, Jud. Suceava
2	51525	331	Loc. Suceava, Cartier Itcani, Str Grigore Alexandru Ghica, Jud. Suceava
3	51526	368	Loc. Suceava, Cartier Itcani, Str Grigore Alexandru Ghica, Jud. Suceava
4	51527	650	Loc. Suceava, Cartier Itcani, Str Grigore Alexandru Ghica, Jud. Suceava
5	51528	897	Loc. Suceava, Cartier Itcani, Str Grigore Alexandru Ghica, Jud. Suceava
6	51529	540	Loc. Suceava, Cartier Itcani, Str Grigore Alexandru Ghica, Jud. Suceava
7	51530	221	Loc. Suceava, Cartier Itcani, Str Grigore Alexandru Ghica, Jud. Suceava
8	51531	330	Loc. Suceava, Cartier Itcani, Str Grigore Alexandru Ghica, Jud. Suceava
9	51532	368	Loc. Suceava, Cartier Itcani, Str Grigore Alexandru Ghica, Jud. Suceava
10	51533	650	Loc. Suceava, Cartier Itcani, Str Grigore Alexandru Ghica, Jud. Suceava
11	51534	897	Loc. Suceava, Cartier Itcani, Str Grigore Alexandru Ghica, Jud. Suceava
12	51535	872	Loc. Suceava, Cartier Itcani, Str Grigore Alexandru Ghica, Jud. Suceava
13	51536	221	Loc. Suceava, Cartier Itcani, Str Grigore Alexandru Ghica, Jud. Suceava
14	51537	331	Loc. Suceava, Cartier Itcani, Str Grigore Alexandru Ghica, Jud. Suceava

Extras de Plan Cadastral de Carte Funciara, imobil nr. 37116, cartea funciara nr. 12345

Date referitoare la teren

Crt	Categoria de folosinta	Intra	Suprafata (mp)	Tarla	Parcela	Observatii / Referinte
1	arabil	DA	13.794			impremut par. 3
TOTAL:			13.794			

Date referitoare la constructii

Crt	Numar	Destinație construcție	Supraf. (mp)	Situație juridica	Observatii / Referinte
Imobilul nu are in componenta constructii					

Lungime Segmente

1) Valorile lungimilor segmentelor sunt obținute din proiectie în plan.

Punct inceput	Punct sfârșit	Lungime segment (m)
1	2	34.95
2	3	162.872
3	4	84.835
4	5	51.386
5	6	68.361
6	7	15.27
7	8	39.047
8	1	27.91

** Lungimile segmentelor sunt determinate în planul de proiectie Stereo 70 și sunt rotunjite la 1 milimetru.
 *** Distanța dintre puncte este formată din segmente cumulate ce sunt mai mici decât valoarea 1 milimetru.

Pentru acest imobil există înregistrate următoarele documentații cadastrale neînscrise în cartea funciara:

Nr Crt	Numar cerere	Data cerere	Termen eliberare	Obiect cerere
1	37116	08.08.2017	21.08.2017	Dezmembrare/Comasare

Ca urmare a soluționării cererii nr. 37116 înregistrată la data de 08.08.2017, s-a propus dezmembrarea imobilului rezultând următoarele imobile:

Nr Crt	Identificator electronic	Suprafata (mp)	Adresa
1	51524	221	Loc. Suceava, Cartier Itcani, Str Grigore Alexandru Ghica, Jud. Suceava
2	51525	331	Loc. Suceava, Cartier Itcani, Str Grigore Alexandru Ghica, Jud. Suceava
3	51526	368	Loc. Suceava, Cartier Itcani, Str Grigore Alexandru Ghica, Jud. Suceava
4	51527	650	Loc. Suceava, Cartier Itcani, Str Grigore Alexandru Ghica, Jud. Suceava
5	51528	897	Loc. Suceava, Cartier Itcani, Str Grigore Alexandru Ghica, Jud. Suceava
6	51529	540	Loc. Suceava, Cartier Itcani, Str Grigore Alexandru Ghica, Jud. Suceava
7	51530	221	Loc. Suceava, Cartier Itcani, Str Grigore Alexandru Ghica, Jud. Suceava
8	51531	330	Loc. Suceava, Cartier Itcani, Str Grigore Alexandru Ghica, Jud. Suceava
9	51532	368	Loc. Suceava, Cartier Itcani, Str Grigore Alexandru Ghica, Jud. Suceava
10	51533	650	Loc. Suceava, Cartier Itcani, Str Grigore Alexandru Ghica, Jud. Suceava
11	51534	897	Loc. Suceava, Cartier Itcani, Str Grigore Alexandru Ghica, Jud. Suceava
12	51535	872	Loc. Suceava, Cartier Itcani, Str Grigore Alexandru Ghica, Jud. Suceava
13	51536	221	Loc. Suceava, Cartier Itcani, Str Grigore Alexandru Ghica, Jud. Suceava
14	51537	331	Loc. Suceava, Cartier Itcani, Str Grigore Alexandru Ghica, Jud. Suceava

Extras de Plan Cadastral de Carte Funciară - Imobil nr. cadastral 429/06 / OAF Suceava

Nr Crt	Identificator electronic	Suprafata (mp)	Adresa
15	51538	368	Loc. Suceava, Cartier Itcani, Str. Grigore Alexandru Ghica, Jud. Suceava
16	51539	650	Loc. Suceava, Cartier Itcani, Str. Grigore Alexandru Ghica, Jud. Suceava
17	51540	897	Loc. Suceava, Cartier Itcani, Str. Grigore Alexandru Ghica, Jud. Suceava
18	51541	1276	Loc. Suceava, Cartier Itcani, Str. Grigore Alexandru Ghica, Jud. Suceava
19	51542	370	Loc. Suceava, Cartier Itcani, Str. Grigore Alexandru Ghica, Jud. Suceava
20	51543	469	Loc. Suceava, Cartier Itcani, Str. Grigore Alexandru Ghica, Jud. Suceava
21	51544	335	Loc. Suceava, Cartier Itcani, Str. Grigore Alexandru Ghica, Jud. Suceava
22	51545	356	Loc. Suceava, Cartier Itcani, Str. Grigore Alexandru Ghica, Jud. Suceava
23	51546	260	Loc. Suceava, Cartier Itcani, Str. Grigore Alexandru Ghica, Jud. Suceava
24	51547	1915	Loc. Suceava, Cartier Itcani, Str. Grigore Alexandru Ghica, Jud. Suceava

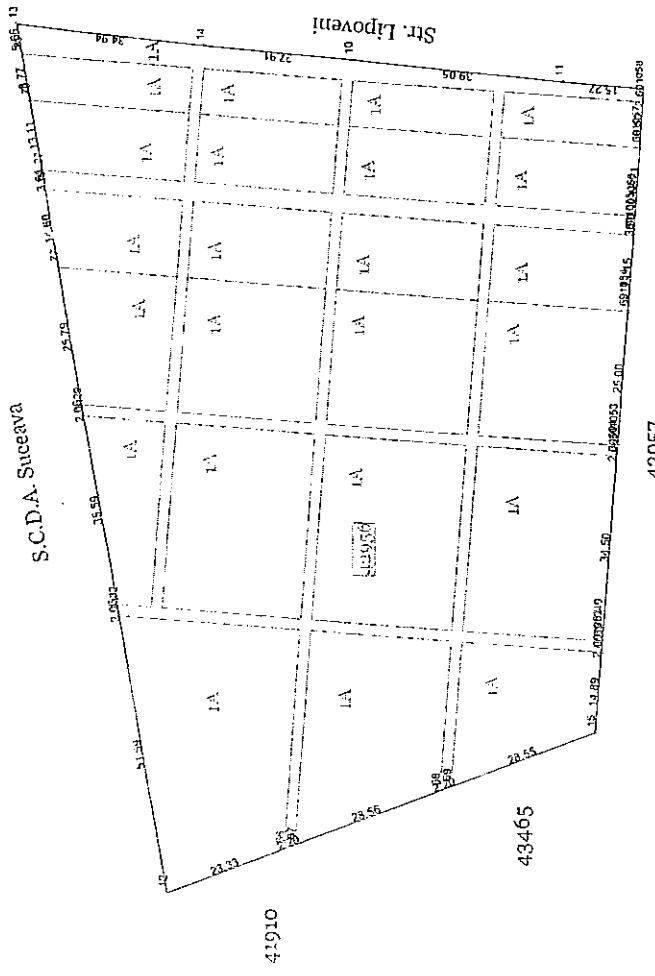
Certific că informațiile din prezentul extras sunt conforme cu datele din planul cadastral de carte funciară al OCPI SUCEAVA la data: 08/08/2017
Situția prezentată poate face obiectul unor modificări ulterioare, în condițiile Legii cadastrului și publicității imobiliare nr. 7/1996, republicată.

Consilier/Inspector de specialitate,

ANGELA TRIFAN

a imobilului (mp)

42956	13794 mp	Intravilan Mun. Suceava, Cartier Iteani, Strada Grigore Alexandru Ghica, Jud. Suceava
Nr. Cartea Funciară 42956		Unitate Administrativ Teritorială (UAT) Suceava



Situatia actuală (nainte de dezlipire)			Situatia viitoare (după dezlipire)				
Nr. cad	Suprafata (mp)	Categoria de folosinta	Descrierea imobilului	Nr. cad	Suprafata (mp)	Categoria de folosinta	Descrierea imobilului
42956	13794	A		17141	1276	A	
				17155	872	A	
				17119	540	A	
				17142	370	A	
				17134	897	A	
				17170	897	A	
				17028	897	A	
				17143	489	A	
				17124	650	A	
				17133	650	A	
				17159	650	A	
				17135	335	A	
				17102	368	A	
				17132	368	A	
				17138	368	A	
				17145	356	A	
				17125	331	A	
				17137	331	A	
				17111	331	A	
				17116	260	A	
				17124	221	A	
				17110	221	A	
				17136	221	A	
				17137	1915	A	
Total	13794				13794		

Inspector
Executant: Andronic Mihai

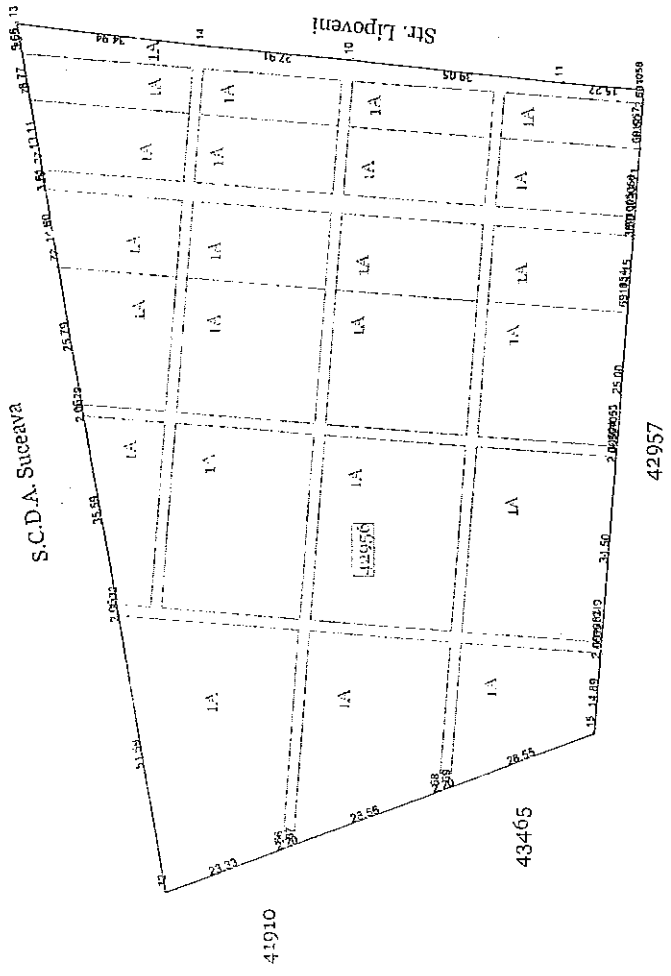
Confirm executarea măsurătorilor la teren
corectitudinea înlocuirii documentației cadastrale și
coreșpondența acesteia cu realitatea din teren
Mihai ANDRONIC

Semnătura și ștampila
Data 03.08.2017

Inspector
Confirm introducerea imobilului în baza de date integrată și
atribuirea numărului cadastral
Semnătura și ștampila
Data
Stampila BCP1

195
37116/2017

42956	13794 mp	Intravilan Mun. Suceava, Cartier Itcani, Strada Grigore Alexandru Ghica, Jud. Suceava
Nr. Cartea Funciară 42956		Unitate Administrativ Teritorială (UAT) Suceava



Situația actuală (înainte de descriere)			Situația viitoare (după descriere)				
Nr. cad	Suprafața (mp)	Categoria de folosință	Descrierea imobilului	Nr. cad	Suprafața (mp)	Categoria de folosință	Descrierea imobilului
42956	13794	A		1111	1276	A	
				1155	872	A	
				1119	540	A	
				1142	370	A	
				1184	897	A	
				1110	997	A	
				1128	897	A	
				1143	469	A	
				1129	650	A	
				1133	650	A	
				1139	650	A	
				1145	650	A	
				1146	335	A	
				1126	368	A	
				1132	368	A	
				1138	368	A	
				1141	356	A	
				1124	331	A	
				1137	331	A	
				1141	331	A	
				1146	260	A	
				1124	221	A	
				1130	221	A	
				1136	221	A	
				1137	1915	A	
Total	13794				13794		

Inspector
Executant: Andronic Mihai

Confirm executarea măsurătorilor la teren și corectitudinea întocmirii documentației cadastrale și corespondența acesteia cu realitatea din teren.

Semnătura și ștampila
Data 03.08.2017

Stampila BCPI

Confirm introducerea imobilului în baza de date integrată și atribuirea numărului cadastral

Semnătura și ștampila
Data 03.08.2017

Stampila ANCA



Circuit 11/11/11