



MUNICIPIUL SUCEAVA

B-dul 1 Mai nr. 5A, cod: 720224

www.primariasv.ro, primsv@primariasv.ro

Tel: 0230-212696, Fax: 0230-520593

HOTĂRÂRE

privind apartenența la domeniul public al municipiului Suceava a străzii
Nicolae Titulescu

Consiliul Local al Municipiului Suceava;

Având în vedere:

Referatul de aprobare al Primarului municipiului Suceava înregistrat la nr. 27074 din 14.08.2019, raportul de specialitate al Direcției Patrimoniu, înregistrat la nr. 27075 din 14.08.2019 și avizul comisiei economico-financiară, juridică, disciplinară a Consiliului Local al municipiului Suceava;

- prevederile Ordonanței de Urgență nr.57 din 03.07.2019 privind Codul administrativ și ale Hotărârii Guvernului nr. 548/1999 privind aprobarea Normelor tehnice pentru întocmirea inventarului bunurilor care alcătuiesc domeniul public al comunelor, orașelor, municipiilor și județelor;

- dispozițiile Hotărârii Guvernului nr. 1357/2001 privind atestarea domeniului public al județului Suceava, precum și al municipiilor, orașelor și comunelor din județul Suceava, cu modificările și completările ulterioare;

- În temeiul dispozițiilor art. 129, alin (2) lit.c, art.139, alin.(3) lit. "g" și art. 286 alin.(4) din Ordonanța de Urgență nr.57 din 03.07.2019 privind Codul administrativ;

HOTARASTE:

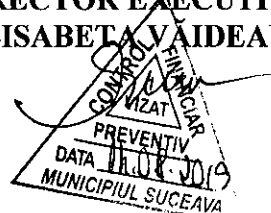
Art. 1. Se aprobă apartenența la domeniul public al municipiului Suceava a străzii Nicolae Titulescu, având elementele de identificare înscrise în anexa nr.1 la prezentul proiect de hotărâre.

Art. 2. Primarul municipiului Suceava, prin aparatul de specialitate, va duce la îndeplinire prevederile prezentei hotărâri.



AVIZAT PENTRU LEGALITATE
SECRETAR GENERAL AL MUNICIPIULUI
SUCEAVA
Jr. IOAN CIUTAC

CONTROL FINANCIAR PREVENTIV PROPRIU
DIRECTOR EXECUTIV
ELISABETA VAIDEAU



JUDEȚUL SUCEAVA
MUNICIPIUL SUCEAVA
COMISIA SPECIALĂ PENTRU ÎNTOCMIREA INVENTARULUI
MUNICIPIULUI SUCEAVA

Anexă
la Hotărârea nr. Din

Primarul municipiului Suceava,
Lungu Ion

COMPLETARI

la Inventarul bunurilor care fac parte din domeniului public al municipiului

Suceava, județul Suceava, înscris în Anexa la Hotărârea nr. 153/29.11.1999, cu modificările și completările ulterioare

Secțiunea I – Bunuri imobile

Nr.crt.	Codul de clasificare	Denumirea bunului	Elementele de identificare	Anul dobândirii / dării în folosință	Valoarea de inventar, (mii lei)	Situația juridică actuală/denumire act proprietate sau alte acte doveditoare
1.	1.3.7.1.	Strada Nicolae Titulescu	situată în municipiul Suceava, județul Suceava, cu îmbrăcăminte din balast, lungime 750 metri, suprafața 11.574 metri pătrați, paralelă cu pârâul Cetății, având intrarea din intersecția cu Ștefan Tomșa, iar ieșirea spre str. Petru Comanescu, fiind traversată perpendicular de str. Ștefan Dracinschi la o distanță de 210 metri de capătul de intrare.	2019	1,00000	Ordonanța Guvernului numărul 43/1997, republicată, cu modificările și completările ulterioare; Legea numărul 213/1998, cu modificările și completările ulterioare

Suma



MUNICIPIUL SUCEAVA

B-dul 1 Mai nr. 5A, cod: 720224

www.primariasv.ro, primsv@primariasv.ro

Tel: 0230-212696, Fax: 0230-520593

PRIMĂRIA MUNICIPIULUI SUCEAVA

Nr. 27074 din 14.08.2019

REFERAT DE APROBARE

În conformitate cu prevederile Ordinului 2861/2009 pentru aprobarea normelor privind organizarea și efectuarea inventarierii elementelor de natura activelor, datoriilor și capitalurilor proprii:

“În temeiul prevederilor Legii contabilității nr. 82/1991, republicată, entitățile au obligația să efectueze inventarierea elementelor de natura activelor, datoriilor și capitalurilor proprii deținute, la începutul activității, cel puțin o dată în cursul exercițiului financiar pe parcursul funcționării lor, în cazul fuziunii sau încetării activității, precum și în următoarele situații:

a) la cererea organelor de control, cu prilejul efectuării controlului, sau a altor organe prevăzute de lege;

b) ori de câte ori sunt indicii că există lipsuri sau plusuri în gestiune, care nu pot fi stabilite cert decât prin inventariere;

c) ori de câte ori intervine o predare-primire de gestiune;

d) cu prilejul reorganizării gestiunilor;

e) ca urmare a calamităților naturale sau a unor cazuri de forță majoră;

f) în alte cazuri prevăzute de lege”

În Anexa nr.4 din Ordonanța de Urgență nr.57 din 03.07.2019 privind Codul administrativ ce cuprinde lista bunurilor care aparțin domeniului public al comunei, orașului sau a municipiului, este stipulat faptul că drumurile comunale, vicinale și străzile, aparțin domeniului public al comunei, orașului sau a municipiului.

În anexa la HCL nr.153/29.11.1999 cu modificările și completările ulterioare se regăsește Inventarul bunurilor ce aparțin domeniului public al municipiului Suceava- județul Suceava.

Având în vedere Nota internă a Serviciului Cadastru, Fond funciar, Registrul agricol precum și HCL nr. 130 din 12 iulie 2012 privind atribuirea unor denumiri de străzi în municipiul Suceava, propun aprobarea apartenenței la domeniul public al municipiului Suceava a străzii Nicolae Titulescu, având elementele de identificare înscrise în anexa la prezentul proiect de hotărâre și supun aprobării Consiliului Local al Municipiului Suceava proiectul de hotărâre anexat în forma redactată și prezentată alăturat.





MUNICIPIUL SUCEAVA


B-dul 1 Mai nr. 5A, cod: 720224

www.primariasv.ro, primsv@primariasv.ro

Tel: 0230-212696, Fax: 0230-520593

DIRECȚIA PATRIMONIU
Serviciul Patrimoniu

Nr. ~~2705~~ din 14.08.2019



RAPORT DE SPECIALITATE

HCL nr.153/29.11.1999 cu modificările și completările ulterioare se regăsește Inventarul bunurilor ce aparțin domeniului public al municipiului Suceava- județul Suceava.

În conformitate cu prevederile Ordinului 2861/2009 pentru aprobarea normelor privind organizarea și efectuarea inventarierii elementelor de natura activelor, datoriilor și capitalurilor proprii:

“În temeiul prevederilor Legii contabilității nr. 82/1991, republicată, entitățile au obligația să efectueze inventarierea elementelor de natura activelor, datoriilor și capitalurilor proprii deținute, la începutul activității, cel puțin o dată în cursul exercițiului financiar pe parcursul funcționării lor, în cazul fuziunii sau încetării activității, precum și în următoarele situații:

- a) la cererea organelor de control, cu prilejul efectuării controlului, sau a altor organe prevăzute de lege;
- b) ori de câte ori sunt indicii că există lipsuri sau plusuri în gestiune, care nu pot fi stabilite cert decât prin inventariere;
- c) ori de câte ori intervine o predare-primire de gestiune;
- d) cu prilejul reorganizării gestiunilor;
- e) ca urmare a calamităților naturale sau a unor cazuri de forță majoră;
- f) în alte cazuri prevăzute de lege”

În Anexa nr.4 din Ordonanța de Urgență nr.57 din 03.07.2019 privind Codul administrativ ce cuprinde lista bunurilor care aparțin domeniului public al comunei, orașului sau a municipiului, în este stipulat faptul că drumurile comunale, vicinale și străzile, aparțin domeniului public al comunei, orașului sau a municipiului.

Având în vedere Nota internă a Serviciului Cadastru, Fond funciar, Registrul agricol precum și HCL nr. 130 din 12 iulie 2012 privind atribuirea unor denumiri de străzi în municipiul Suceava, considerăm oportun aprobarea apartenenței la domeniul public al municipiului Suceava a străzii Nicolae Titulescu, având elementele de identificare înscrise în anexa la prezentul proiect de hotărâre, urmând ca inventarul bunurilor ce aparțin domeniului public al municipiului Suceava să fie completat după înregistrarea în cartea funciară a dreptului de proprietate publică a municipiului Suceava asupra bunului imobil menționat.

DIRECTOR EXECUTIV
Camelia Damian

ROMÂNIA
JUDEȚUL SUCEAVA
CONSILIUL LOCAL AL MUNICIPIULUI
SUCEAVA

HOTĂRÂRE
privind atribuirea unor denumiri de străzi în Municipiul Suceava

Consiliul Local al municipiului Suceava;

Având în vedere Expunerea de motive a Primarului municipiului Suceava înregistrată sub nr.10.181/20.03.2012, Raportul Serviciului Administrare Străzi și Sistemizare Rutieră, înregistrat sub nr. 10.182/20.03.2012 și Raportul Comisiei amenajarea teritoriului, urbanism și protecția mediului.

În temeiul dispozițiilor OG nr. 63/2002 privind atribuirea sau schimbarea de denumiri, aprobată de Legea nr. 48/2003 și modificată de Legea nr.279/2007 și Legea nr. 76/2007.

În baza prevederilor art. 36 alin. 5 lit. d, art. 45 alin. 1, art. 47 și art.49 din Legea Administrației Publice Locale nr. 215/2001, republicată cu modificările și completările ulterioare.

HOTĂRĂȘTE:

Art.1. Se atribuie denumiri stradale următoarelor artere de circulație din cartierele nou edificate, după cum urmează :

A). Cartierul delimitat de str. cpt. Grigore Andrei și cimitirul „Eternitatea” din Burdujeni, :

a) strada **TITU MAIORESCU** arterei de circulație în lungime de 375 m, situată pe partea dreaptă a străzii căpitan Grigore Andrei (cu sensul de parcurs din strada 22 Decembrie spre rezervorul de apă Burdujeni) paralelă cu strada Ștefan Răzvan la distanța de 90 m de aceasta, fiind delimitată în partea de sud-vest de strada cpt. Grigore Andrei, iar în partea de nord-est de cimitirul Eternitatea,

b) strada **MARIN PREDA** arterei de circulație în lungime de 330 m, situată pe partea dreaptă a străzii căpitan Grigore Andrei (cu sensul de parcurs din strada 22 Decembrie spre rezervorul de apă Burdujeni) paralelă cu strada propusă a se numi **TITU MAIORESCU** la distanța de 65 m de aceasta, fiind delimitată în partea de sud-vest de strada cpt. Grigore Andrei, iar în partea de nord-est de cimitirul Eternitatea,

c) strada **LIVIU REBREANU** arterei de circulație în lungime de 260 m, situată pe partea dreaptă a străzii căpitan Grigore Andrei (cu sensul de parcurs din strada 22 Decembrie spre rezervorul de apă Burdujeni) paralelă cu strada propusă a se numi **MARIN PREDA**, la distanța de 85 m de aceasta, fiind delimitată în partea de sud-vest de strada cpt. Grigore Andrei, iar în partea de nord-est de cimitirul Eternitatea,

d) strada **CAMIL PETRESCU** arterei de circulație în lungime de 250 m, situată pe partea dreaptă a străzii căpitan Grigore Andrei (cu sensul de parcurs din strada 22 Decembrie spre rezervorul de apă Burdujeni) paralelă cu strada propusă a se numi **LIVIU REBREANU**, la distanța de 70 m de aceasta, fiind delimitată în partea de sud-vest de strada cpt. Grigore Andrei, iar în partea de nord-est de cimitirul Eternitatea,

B). Cartierul delimitat la nord de str. Eugen Lovinescu, la sud de str. Gheorghe Doja, la est de alea Dumbrăvii, iar la vest de str. pictor Dumitru Dacian, :

a) strada **PETRE ȚUȚEA** arterei de circulație în lungime de 350 m situată pe partea stângă a străzii Gheorghe Doja (cu sensul de parcurs din Cartierul Ițcani spre Cartierul Burdujeni) paralelă cu strada pictor Dumitru Dacian, la distanța de 70 m de aceasta, respectiv la distanța de 220 m de Aleea Dumbrăvii, fiind delimitată în partea de sud de strada Gheorghe Doja,

b) strada **LUCIAN BLAGA** arterei de circulație în lungime de 380 m, situată pe partea stângă a străzii Gheorghe Doja (cu sensul de parcurs din Cartierul Ițcani spre Cartierul Burdujeni) perpendiculară pe strada propusă a se numi str. **PETRE ȚUȚEA** pe o lungime de 40 m apoi paralelă cu strada aceasta pe o lungime de 210 m iar pe o lungime de 130 m paralelă cu strada Gheorghe Doja, fiind delimitată în partea de vest de strada pictor Dumitru Dacian,

c) strada **GEORGE CĂLINESCU** arterei de circulație în lungime de 400 m, amplasată în Cartierul Burdujeni, pe partea stângă a aleii Dumbrăvii (cu sensul de parcurs din strada Gheorghe Doja spre pădure) la o distanță de 450 m de strada Gheorghe Doja paralelă cu str. Eugen Lovinescu, la distanța de 50 m de aceasta, delimitată în partea de est de aleea Dumbrăvii, iar în partea de strada pictor Dumitru Dacian,

C). Cartierul delimitat la sud de str. Gheorghe Doja (intersecția cu str. Jean Bart), la est de pâraul Vătafului, de o parte și de alta a străzii Fagului, :

a) strada **MARIN SORESCU** arterei de circulație în lungime de 220 m, situată pe partea stângă a străzii Gheorghe Doja (cu sensul de parcurs din Cartierul Ițcani spre Cartierul Burdujeni) la o distanță de 105 m de strada Fagului spre Ițcani paralelă cu aceasta, fiind delimitată în partea de sud de strada Gheorghe Doja,

b) strada **TUDOR ARGHEZI** arterei de circulație în lungime de 330 m, amplasată în Cartierul Burdujeni, pe partea stângă a străzii Gheorghe Doja (cu sensul de parcurs din Cartierul Ițcani spre Cartierul Burdujeni) paralelă cu strada Fagului la o distanță de 70 m de aceasta spre Ițcani, situată pe malul pâraului Vătafului, fiind delimitată în partea de sud de strada Gheorghe Doja,

D). Cartierul Tătărași delimitat în partea de nord de str. Alexandru cel Bun iar în partea de sud de dealul Tătărași, traversat pe pâraul Cetații, :

a) strada **NICHITA STĂNESCU**, arterei de circulație în lungime de 260 m situată în prelungirea străzii Ștefan Tomșa, cu ieșire spre dealul Tătărași,

b) strada **NICOLAE TITULESCU**, arterei de circulație în lungime de 750 m situată paralel cu pâraul Cetații, având intrarea din intersecția cu str. Ștefan Tomșa, iar ieșirea spre str. Petru Comarnescu, fiind traversată perpendicular de str. Ștefan Dracinschi la o distanță de 210 m de capătul de intrare,

c) strada **IULIU MANIU**, arterei de circulație în lungime de 490 m, paralelă cu strada propusă a se numi **NICOLAE TITULESCU** la distanța de 42 m de aceasta spre dealul Tătărași, având capătul de intrare intersecția cu str. Ștefan Dracinschi, iar capătul de ieșire spre str. Petru Comarnescu,

d) strada **EMIL CIORAN**, arterei de circulație în lungime de 700 m, situată paralel cu strada ce se va numi str. **IULIU MANIU**, la distanța de 35 m de aceasta spre dealul Tătărași, având intrarea din intersecția cu str. Ștefan Tomșa și cea propusă a se numi strada **NICHITA STĂNESCU**, iar ieșirea spre str. Petru Comarnescu, fiind traversată perpendicular de str. Ștefan Dracinschi la distanța de 350 m de capătul de intrare.

E). Cartierul delimitat la est de str. Mitocului, iar la vest de pâraul Dragomirna și situat la o distanță de 240 m față de cartierul Ițcani, respectiv 1100 m față de Stația de Tratare Apă Potabilă Suceava, :

a) strada **CEZAR PETRESCU**, arterei de circulație în lungime de 370 m, situată pe partea stângă a străzii Mitocului (cu sensul de parcurs din cartierul Ițcani spre localitatea Mitocul Dragomirnei), fiind delimitată la est de str. Mitocului, iar la vest de pâraul Dragomirna,

F) Cartierul delimitat la est de str. Mitocului, la vest de str. Gr. A. Ghica, cartierul Ițcani, iar la nord cu terenul aparținând Orfelinatului Creștin Natanael,;

a) strada I. C. BRĂTIANU arterei de circulație în lungime de 370 m situată pe partea dreaptă a străzii Zefirului, (cu sensul de parcurs din str. Mitocului spre str. Gr. A. Ghica), la o distanță de 80 m de str. Mitocului, fiind delimitată la sud de str. Zefirului, iar la nord de terenul proprietatea Orfelinatului Creștin Natanael.

Art.2. Primarul Municipiului Suceava prin Serviciul Administrare Străzi și Sistemizare Rutieră, va duce la îndeplinire prevederile hotărârii.

PREȘEDINTE DE ȘEDINȚĂ
OVIDIU LIVIU DONAȘ




Contrasemnează
Secretar municipiu
Jr. IOAN CIUTAC

Nr. 130 din 12 iulie 2012

Plan de amplasament si delimitare a imobilului

Scara 1:2000

Nr.cadastral	Suprafata masurata a imobilului (mp)	Adresa imobilului
	11574	Intravilan Suceava, UAT Suceava, judet SUCEAVA str. Nicolae Titulescu
Nr. carte funciara		Unitatea Administrativ Teritoriala (UAT)
		Suceava



A. Date referitoare la teren

Nr. parcela	Categorie de folosinta	Suprafata (mp)	Mentuni
1	DR	11574	teren neimprejmit
TOTAL		11574	

B. Date referitoare la constructii

Cod constr.	Destinatia	Suprafata construita la sol (mp)	Mentuni

TOTAL		Suprafata totala masurata a imobilului = 11574 mp	
		Suprafata din act = 11574 mp	
<p style="text-align: center;">CERTIFICAT DE AUTORIZARE Executant SLINCU MARIAN (nume, prenume)</p> <p style="text-align: center;">Seria RO SV-F Nr 0087</p> <p>Confirm executarea masuratorilor la teren, corectitudinea intocmirii documentatiei cadastrale si corespondenta acestora cu realitatea din teren.</p> <p style="text-align: center;">Semnatura si stampila</p> <p style="text-align: center;">Data: 05.05.2019</p>	<p style="text-align: center;">Inspector</p> <p>Confirm introducerea imobilului in baza de date si atribuirea numarului cadastral.</p> <p style="text-align: center;">Semnatura si parafa</p> <p style="text-align: center;">Data _____</p> <p style="text-align: center;">Stampila BCPI Suceava</p>		

*In situatia in care exista numere cadastrale pentru imobilele vecine, in locul numelui vecinului se va trece numarul cadastral, iar in lipsa numarului cadastral numarul topographic sau numarul administrativ. Suprafetele se rotunjesc la metru patrat.

594255

594400

594600

683072

683000

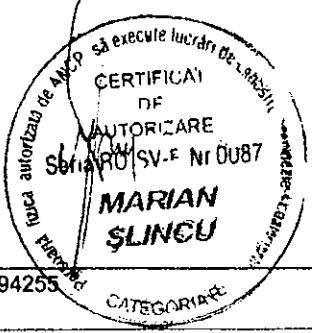


Parbu 05 17 Parbu 04 08
 Parbu 01 02 Parbu 03 03 Parbu 04 04 Parbu 05 05
 CP 3330 CP 44810 CP 44810 CP 44810 CP 44810 CP 44810 CP 44810 CP 44810 CP 44810 CP 44810

682800



682564



594255

594400

594600

