



# MUNICIPIUL SUCEAVA

B-dul 1 Mai nr. 5A, cod: 720224

[www.primariasv.ro](http://www.primariasv.ro), [primsv@primariasv.ro](mailto:primsv@primariasv.ro)

Tel: 0230-212696, Fax: 0230-520593

CONSILIUL LOCAL AL MUNICIPIULUI

S U C E A V A

PROIECT

## HOTĂRÂRE

**privind organizarea licitației pentru concesionarea unei parcele de teren proprietate privată a municipiului Suceava, în suprafață de 45 mp, identică cu parcela cadastrală nr. 54595, situată în Suceava strada Profesor Leca Morariu, în vederea amplasării unui spațiu pentru birotică și librărie**

Consiliul Local al Municipiului Suceava;

Având în vedere referatul de aprobare a Primarului Municipiului Suceava, înregistrată sub nr. 17849 din 19.06.2020, raportul de specialitate înregistrat la nr. 17870 din 19.06.2020, avizul comisiei economico – financiară, juridică, disciplinară și al comisiei de amenajare a teritoriului și urbanism;

În baza prevederilor art. 13 ale cap.II din Legea nr. 50/1991 republicată, modificată și completată privind autorizarea executării lucrărilor de construcții și unele măsuri pentru realizarea locuințelor,

În temeiul prevederilor art. 129 al. (2) lit. c și al. 6 lit. (b), art. 139, alin. (3) lit. "g", ale art. 140 și art. 196 din Ordonanța de Urgență nr.57 din 03.07.2019 privind Codul administrativ;

## HOTARASTE:

**Art. 1.** Se aprobă concesionarea prin licitație, a unei parcele de teren proprietate privată a municipiului Suceava (solicitant SC Beta Pet SRL), teren în suprafață de 45 mp, identic cu parcela cadastrală nr. 54595, situat în Suceava, strada Profesor Leca Morariu fn, în vederea amplasării unui spațiu pentru birotică și librărie.

**Art. 2.** Se aprobă studiul de oportunitate în vederea organizării licitației pentru concesionarea unei parcele de teren proprietate privată a municipiului Suceava, în suprafață de 45 mp, identic cu parcela cadastrală nr. 54595, situat în Suceava strada Profesor Leca Morariu fn, în vederea amplasării unui spațiu pentru birotică și librărie. (Anexa nr.1)

**Art. 3.** Se aprobă caietul de sarcini pentru concesionarea prin licitație a parcelei de teren proprietate privată a municipiului Suceava, menționată la art. 1. (Anexa nr.2)

**Art. 4.** Se aprobă documentația de atribuire pentru concesionarea prin licitație publică a unei parcele de teren proprietate privată a municipiului Suceava, în suprafață de 45 mp (p.c. nr. 54595) situate în Suceava strada Profesor Leca Morariu fn, în vederea amplasării unui spațiu pentru birotică și librărie. (Anexa nr.3).

**Art. 5.** Se aprobă contractul cadru al concesiunii menționate mai sus. (Anexa nr.4)

**Art. 6.** Se aprobă raportul de evaluare privind estimarea valorii redevenței rezultată din concesionarea suprafeței de 45 mp teren proprietate privată a municipiului Suceava.

**Art. 7.** Se aprobă prețul de pornire la licitație la nivelul sumei de 5540 euro, exclusiv TVA, respectiv 26.500 lei, exclusiv TVA, cu recuperarea prețului în 10 ani, respectiv minim 554 euro/an.

**Art. 8.** Se aprobă durata concesionării pentru o perioadă de 10 ani, cu începere de la data semnării contractului de concesiune, cu posibilitatea prelungirii, prin acordul de voință al părților, încheiat în formă scrisă, cu condiția ca durata însumată să nu depășească 49 de ani, cu recalcularea redevenței.

**Art. 9.** Sumele anuale prevazute la art. 7 vor fi indexate anual conform evoluției cursului de schimb valutar, exprimat prin raportul leu/euro publicat de Banca Nationala a Romaniei, valabil la data de 31 mai a fiecărui an, față de cursul euro valabil la data evaluării terenului respectiv 4,78 lei/euro la data întocmirii raportului de evaluare, respectiv februarie 2020. În cazul în care plata se

va face anticipat termenului scadent, indexarea se va face utilizând cursul euro la data efectuării plății față de cursul euro valabil la data evaluării terenului respectiv 4,78 lei/euro.

**Art. 10.** Pentru neplata la termen a redevenței se datorează majorări de întârziere, calculate în cuantumul legal stabilit pentru creanțele fiscale.

**Art. 11.** Neplata redevenței, inclusiv a majorărilor de intarziere aferente, timp de trei luni de la termenul scadent, duce la rezilierea contractului prin denunțare unilaterală de către concedent.

**Art. 12.** Se numește comisia de evaluare a ofertelor privind licitația organizată pentru concesionare în următoarea componență:

1. Damian Camelia- președinte
2. Gălățeanu Ana-membru
3. Odochia Alina –membru
4. \_\_\_\_\_ reprezentant al Consiliului local –membru
5. Reprezentant al Agenției Naționale de Administrare fiscală- membru

Membrii supleanți ai comisiei de licitație sunt:

1. Slevoacă Alina
2. Olariu Mihaela
3. Popovici Brândușa
4. \_\_\_\_\_ reprezentant al Consiliului local
5. Reprezentant al Agenției Naționale de Administrare fiscală

**Art.13.** Se numește comisia de contestație privind licitația organizată pentru concesionare în următoarea componență:

1. Țurcanu Floarea
2. Lucescu Cătălin
3. Grădinaru Iulia
4. \_\_\_\_\_ reprezentant al Consiliului local –membru
5. Reprezentant al Agenției Naționale de Administrare fiscală- membru

Membrii supleanți ai comisiei de contestație la licitație sunt:

1. Moroșan Violeta Mara
2. Cramarciuc Bogdan
3. Ciogolea Gabriela
4. \_\_\_\_\_ reprezentant al Consiliului local
5. Reprezentant al Agenției Naționale de Administrare fiscală

**Art. 14.** Prevederile prezentei hotărâri, vor fi duse la îndeplinire de Primarul municipiului Suceava, prin aparatul de specialitate.



AVIZAT  
SECRETAR GENERAL MUNICIPIU  
Jrs. IOAN CIUTAC





MUNICIPIUL SUCEAVA

B-dul 1 Mai nr. 5A, cod: 720224

[www.primariasv.ro](http://www.primariasv.ro), [primsv@primariasv.ro](mailto:primsv@primariasv.ro)

Tel: 0230-212696, Fax: 0230-520593

PRIMARIA MUNICIPIULUI SUCEAVA

Nr. ~~1224~~ din 19.06.2020

### REFERAT DE APROBARE

Conform prevederilor al. 1 și 3 ale art. 13 din Legea nr. 50/1991 privind autorizarea executării lucrărilor de construcții republicată:

„(1) Terenurile aparținând domeniului privat al statului sau al unităților administrativ-teritoriale, destinate construirii, pot fi vândute, concesionate ori închiriate prin licitație publică, potrivit legii, în condițiile respectării prevederilor documentațiilor de urbanism și de amenajare a teritoriului aprobate potrivit legii, în vederea realizării de către titular a construcției.

(3) Concesionarea se face pe bază de oferte prezentate de către solicitanți, cu respectarea prevederilor legale, urmărindu-se valorificarea superioară a potențialului terenului”.

În articolele. 302, art. 303, art. 305, art. 306, art. 308 - art. 314, art. 316 - art. 322, art. 324 - art. 329, art. 362 alin. (1) și alin. (3), din Ordonanța de Urgență nr.57 din 03.07.2019 privind Codul administrativ, sunt reglementate datele care privesc Concesionarea bunurilor proprietate publică, respectiv: Obiectul dreptului de concesiune, Titularii dreptului de concesiune, Exerțarea dreptului de concesiune, Durata concesiunii, Procedura administrativă de inițiere a concesiunii, Studiul de oportunitate, Conținutul caietului de sarcini, Principii pentru atribuirea contractului de concesiune de bunuri proprietate publică, Reguli generale pentru atribuirea contractului de concesiune de bunuri proprietate publică, Conținutul documentației de atribuire, Licitația, Reguli privind oferta, Comisia de evaluare, Criteriile de atribuire a contractelor de concesiune de bunuri proprietate publică, Determinarea ofertei câștigătoare, Anularea procedurii de atribuire a contractului de concesiune de bunuri proprietate publică, Reguli privind conflictul de interese, Încheierea contractului de concesiune de bunuri proprietate publică, Conținutul contractului de concesiune de bunuri proprietate publică, Drepturile și obligațiile concesionarului, Drepturile și obligațiile concedentului, Încetarea contractului de concesiune de bunuri proprietate publică, Evidența informațiilor cu privire la desfășurarea procedurilor de concesionare și la derularea contractelor de concesiune de bunuri proprietate publică, Exerțarea controlului.

Potrivit art. 362 alin. (3) din OUG nr.57/2019, cu completările ulterioare,

#### **Modalitățile de exercitare a dreptului de proprietate privată**

„(3) Dispozițiile privind darea în administrare, **concesionarea**, închirierea și darea în folosință gratuită a bunurilor aparținând domeniului public al statului sau al unităților administrativ-teritoriale se aplică în mod corespunzător. ”

În conformitate cu art. 308 din OUG nr.57/2019, cu completările ulterioare,:

„ (1) Concesionarea are loc la inițiativa concedentului sau ca urmare a unei propuneri însușite de acesta.


(2) Orice persoană interesată poate înainta concedentului o propunere de concesionare.

(3) Propunerea de concesionare prevăzută la alin. (2) se face în scris, cuprinde datele de identificare a persoanei interesate, manifestarea fermă și serioasă a intenției de concesionare, obiectul concesiunii, planul de afaceri și trebuie să fie fundamentată din punct de vedere economic, financiar, social și de mediu.”

La registratura Primăriei Municipiului Suceava a fost înregistrată sub nr. 5932 din 20.02.2020, solicitarea doamnei Ursachi Grațela Mărioara, în calitate de administrator al SC Beta Pet SRL privind intenția fermă de concesionare a unei parcele de teren în suprafață de 45 mp, teren proprietate privată a municipiului Suceava, identic cu parcela cu nr. cadastral 54595 UAT Suceava,

în vederea amplasării unui spațiu pentru birotică și librărie. Prin certificatul de urbanism nr. 1710 din 17.12.2019 eliberat de serviciul de specialitate din cadrul Primăriei municipiului Suceava, în scopul organizării licitației pentru concesionarea unei parcele de teren în suprafață de 45 mp, teren proprietate privată a municipiului Suceava, în vederea amplasării unui spațiu pentru birotică și librărie, au fost specificate condițiile în care poate fi amplasat acest spațiu, cu precizarea că, în urma licitației publice, câștigătorul va solicita un nou certificat de urbanism.

Față de cele menționate mai sus propun Consiliului Local al Municipiului Suceava aprobarea proiectului de hotărâre anexat în forma redactată și prezentată alăturat.





# MUNICIPIUL SUCEAVA

B-dul 1 Mai nr. 5A, cod: 720224

[www.primariasv.ro](http://www.primariasv.ro), [primsv@primariasv.ro](mailto:primsv@primariasv.ro)

Tel: 0230-212696, Fax: 0230-520593

DIRECȚIA PATRIMONIU

Serviciul Patrimoniu

Nr. 17850 din 19.06.2020



## RAPORT DE SPECIALITATE

La registratura Primăriei Municipiului Suceava a fost înregistrată sub nr. 5932 din 20.02.2020, solicitarea doamnei Ursachi GrațIELA Mărioara, în calitate de administrator al SC Beta Pet SRL privind intenția fermă de concesiune a unei parcele de teren în suprafață de 45 mp, teren proprietate privată a municipiului Suceava, identic cu parcela cu nr. cadastral 54595 UAT Suceava, în vederea amplasării unui spațiu pentru birotică și librărie.

În conformitate cu art. 308 din OUG nr.57/2019, cu completările ulterioare,:

„(1) Concesiunea are loc la inițiativa concedentului sau ca urmare a unei propuneri înscrise de acesta.

(2) Orice persoană interesată poate înainta concedentului o propunere de concesiune.

(3) Propunerea de concesiune prevăzută la alin. (2) se face în scris, cuprinde datele de identificare a persoanei interesate, manifestarea fermă și serioasă a intenției de concesiune, obiectul concesiunii, planul de afaceri și trebuie să fie fundamentată din punct de vedere economic, financiar, social și de mediu.”

Serviciul de specialitate din cadrul Primăriei municipiului Suceava a eliberat certificatul de urbanism nr. 1710 din 17.12.2019, în scopul organizării licitației pentru concesiunea unei parcele de teren în suprafață de 45 mp, teren proprietate privată a municipiului Suceava, în vederea amplasării unui spațiu pentru birotică și librărie.

Conform prevederilor al. 1 și 3 ale art. 13 din Legea nr. 50/1991 privind autorizarea executării lucrărilor de construcții republicată:

„(1) Terenurile aparținând domeniului privat al statului sau al unităților administrativ teritoriale, destinate construirii, pot fi vândute, concesionate ori închiriate prin licitație publică, potrivit legii, în condițiile respectării prevederilor documentațiilor de urbanism și de amenajare a teritoriului aprobate potrivit legii, în vederea realizării de către titular a construcției.

(3) Concesiunea se face pe bază de oferte prezentate de către solicitanți, cu respectarea prevederilor legale, urmărindu-se valorificarea superioară a potențialului terenului”.

Motivat de faptul că, în art. 14 al aceluiași act normativ se precizează că:

„Nu pot face obiectul concesiunii terenurile libere de construcții aflate în administrarea consiliilor locale care constituie obiectul cererilor de reconstituire a dreptului de proprietate al foștilor proprietari formulate în termenul prevăzut de Legea nr. 10/2001 privind regimul juridic al unor imobile preluate în mod abuziv în perioada 6 martie 1945-22 decembrie 1989, republicată, cu modificările și completările ulterioare,, - am solicitat serviciilor de specialitate, respectiv serviciului Cadastru, Fond funciar, Registrul agricol și Biroului Evidența și administrarea imobilelor de locuit să ne precizeze dacă au în evidență cereri de reconstituire a dreptului de proprietate al foștilor proprietari formulate în termenul prevăzut de Legea nr. 10/2001 privind regimul juridic al unor imobile preluate în mod abuziv în perioada 6 martie 1945-22 decembrie 1989, republicată, cu modificările și completările ulterioare, răspunsul fiind negativ.

În articolele 302, art. 303, art. 305, art. 306, art. 308, art. 314, art. 316, art. 322, art. 324 -art. 329, art. 362 alin. (1) și alin. (3), din Ordonanța de Urgență nr. 57 din 03.07.2019 privind Codul administrativ sunt reglementate datele care privesc concesionarea bunurilor proprietate publică, respectiv: Obiectul dreptului de concesiune, Titularii dreptului de concesiune, Exercițarea dreptului de concesiune, Durata concesiunii, Procedura administrativă de inițiere a concesionării, Studiul de oportunitate, Conținutul caietului de sarcini, Principii pentru atribuirea contractului de concesiune de bunuri proprietate publică, Reguli generale pentru atribuirea contractului de concesiune de bunuri proprietate publică, Conținutul documentației de atribuire, Licitația, Reguli privind oferta, Comisia de evaluare, Criteriile de atribuire a contractelor de concesiune de bunuri proprietate publică, Determinarea ofertei câștigătoare, Anularea procedurii de atribuire a contractului de concesiune de bunuri proprietate publică, Reguli privind conflictul de interese, Încheierea contractului de concesiune de bunuri proprietate publică, Conținutul contractului de concesiune de bunuri proprietate publică, Drepturile și obligațiile concesionarului, Drepturile și obligațiile concedentului, Încetarea contractului de concesiune de bunuri proprietate publică, Evidența informațiilor cu privire la desfășurarea procedurilor de concesionare și la derularea contractelor de concesiune de bunuri proprietate publică, Exercițarea controlului.

În conformitate cu prevederile art. 362 alin. (3) din OUG nr. 57/2019, cu completările ulterioare,

### **Modalitățile de exercitare a dreptului de proprietate privată**

„(3) Dispozițiile privind darea în administrare, **concesionarea**, închirierea și darea în folosință gratuită a bunurilor aparținând domeniului public al statului sau al unităților administrativ-teritoriale se aplică în mod corespunzător.”

Potrivit certificatului de urbanism nr. 1710 din 17.12.2019, terenul ce face obiectul solicitării de concesionare nu figurează ca spațiu verde în Registrul local al spațiilor verzi din municipiul Suceava, aprobat prin HCL nr. 88/29.03.2018.

În baza art. 307 din OUG nr. 57/2019 privind Codul administrativ,

„ (4) Modul de calcul și de plată a redevenței se stabilește de către ministerele de resort sau de către alte organe de specialitate ale administrației publice centrale ori de către autoritățile administrației publice locale, conform prevederilor legale.

(5) La inițierea procedurilor de stabilire a modului de calcul al redevenței prevăzut la alin. (4), ministerele de resort, alte organe de specialitate ale administrației publice centrale sau autoritățile administrației publice locale, după caz, vor avea în vedere următoarele criterii:

a) proporționalitatea redevenței cu beneficiile obținute din exploatarea bunului de către concesionar;


b) valoarea de piață a bunului care face obiectul concesiunii;

c) corelarea redevenței cu durata concesiunii. ”

Raportul de evaluare al terenului ce face obiectul solicitării de concesionare a fost întocmit de către evaluatorul autorizat, comandat de către serviciul de specialitate.

În aceste condiții considerăm oportun aprobarea concesionării prin licitație a unei parcele de teren proprietate privată a municipiului Suceava, în suprafață de 45 mp (p.c. nr.54595) situat în Suceava, strada Profesor Leca Morariu fn, în vederea amplasării unui spațiu pentru birotică și librărie.

**DIRECTOR EXECUTIV**  
Camelia Damian



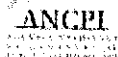
**ȘEF SERVICIU**  
Floarea Țurcanu





10003051232

Incheiere Nr. 7823 / 11-02-2020

Oficiul de Cadastru și Publicitate Imobiliară SUCEAVA  
Biroul de Cadastru și Publicitate Imobiliară Suceava

Dosarul nr. 7823 / 11-02-2020

**INCHEIERE Nr. 7823****Registrator: MIHAELA CĂLINESCU****Asistent: DANIELA-BRÎNDUȘA MAXIM**

Asupra cererii introduse de MUNICIPIUL SUCEAVA domiciliat în Loc. Suceava, Bdul 1 Mai, Nr. 5A, Jud. Suceava privind Prima înregistrare a Imobilelor/unitatilor individuale (u.i.) în cartea funciara, în baza:

- Act Administrativ nr.adeverinta nr.4138/07-02-2020 emis de Primaria Suceava;
- Act Administrativ nr.HCL nr.26/30-01-2020 emis de Consiliul Local Suceava;
- Act Administrativ nr.certificat de atestare fiscala nr.78788/06-02-2020 emis de Primaria Suceava;

fiind îndeplinite condițiile prevăzute la art. 29 din Legea cadastrului și a publicității imobiliare nr. 7/1996, republicată, cu modificările și completările ulterioare, tariful achitat în suma de 0 lei, cu documentul de plată:

pentru serviciul având codul 211

Văzând referatul asistentului registrator în sensul că nu există impedimente la înscriere

**DISPUNE**

Admiterea cererii cu privire la:

- imobilul cu nr. cadastral 54595
- se întabulează dreptul de PROPRIETATE mod dobândire lege în cota de 1/1 asupra A.1 în favoarea MUNICIPIUL SUCEAVA, domeniul privat, sub B.1 din cartea funciara 54595 UAT Suceava;

**Prezenta se va comunica părților:**MUNICIPIUL SUCEAVA  
ANDRONIC MIHAI

\*) Cu drept de reexaminare în termen de 15 zile de la comunicare, care se depune la Biroul de Cadastru și Publicitate Imobiliară Suceava, se înscrie în cartea funciara și se soluționează de către registratorul-sef

Data soluționării,

17-02-2020

Registrator,

MIHAELA CĂLINESCU


(parafa și semnătura)

Asistent Registrator,

DANIELA-BRÎNDUȘA MAXIM

(parafa și semnătura)

\*) Cu excepția situațiilor prevăzute la Art. 62 alin. (1) din Regulamentul de avizare, recepție și înscriere în evidențele de cadastru și carte funciara, aprobat prin ODG Nr. 700/2014.



**EXTRAS DE CARTE FUNCİARĂ  
 PENTRU INFORMARE**

Certe Funciară Nr. 54595 Suceava

Nr. cerere **7823**  
 Ziua **11**  
 Luna **02**  
 Anul **2020**



**A. Partea I. Descrierea imobilului**

TEREN intravilan

Adresa: Loc. Suceava, Str Profesor Leca Morariu, Jud. Suceava

Nr. Crt	Nr. cadastral Nr. topografic	Suprafața* (mp)	Observații / Referințe
A1	54595	45	Teren neimprejmuț

**B. Partea II. Proprietari și acte**

Inscrieri privitoare la dreptul de proprietate și alte drepturi reale	Referințe
<b>7823 / 11/02/2020</b>	
Act Administrativ nr. certificat de atestare fiscală nr.78788, din 06/02/2020 emis de PRIMARIA MUNICIPIULUI SUCEAVA; Act Administrativ nr. adeverința nr.4138, din 07/02/2020 emis de PRIMARIA MUNICIPIULUI SUCEAVA; Act Administrativ nr. hotărare nr.26, din 30/01/2020 emis de PRIMARIA MUNICIPIULUI SUCEAVA;	
B1	A1
1/1	
1) MUNICIPIUL SUCEAVA, CIF:4244792, domeniul privat	

**C. Partea III. SARCINI .**

Inscrieri privind dezmembrămintele dreptului de proprietate, drepturi reale de garanție și sarcini	Referințe
NU SUNT	



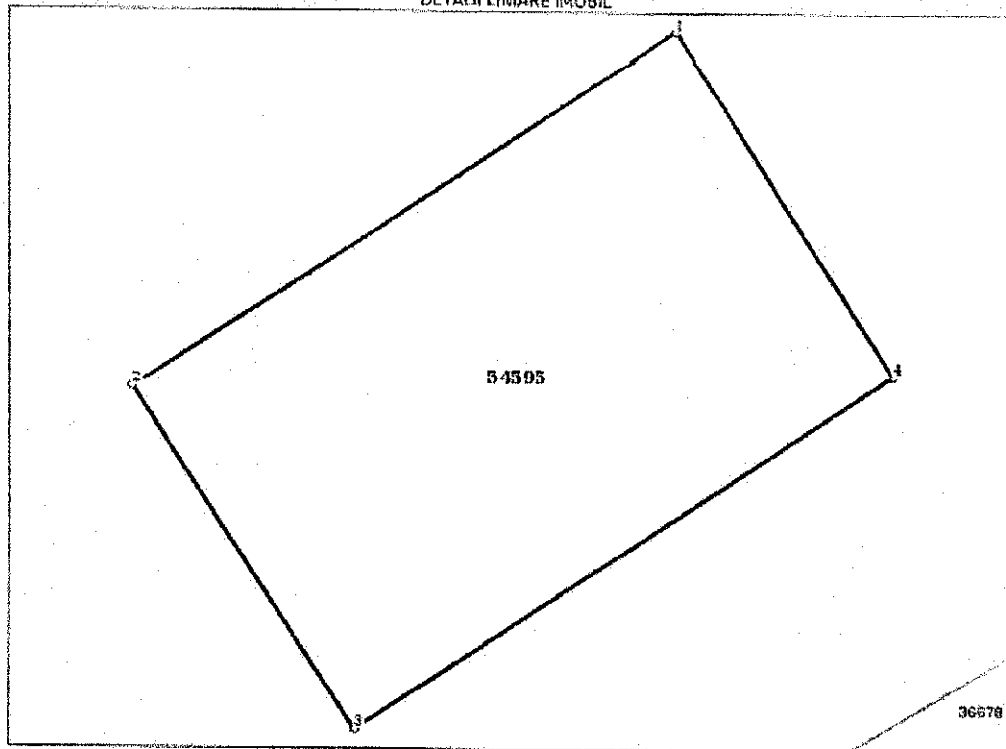
Carte Funciară Nr. 54595 Comuna/Oraș/Municipiu: Suceava

**Anexa Nr. 1 La Partea I**
**Teren**

Nr cadastral	Suprafața (mp)*	Observații / Referințe
54595	45	

\* Suprafața este determinată în planul de proiecție Stereo 70.

## DETALIUL LIMARE IMOBIL


**Date referitoare la teren**

Nr crt	Categorie folosință	Intra vizibil	Suprafața (mp)	Taria	Parcelă	Nr. topo	Observații / Referințe
1	CURTI constructii	DA	45	-	-	-	

**Lungime Segmente**

1) Valorile lungimilor segmentelor sunt obținute din proiecție în plan.

Punct început	Punct sfârșit	Lungime segment (m)
1	2	8.5
2	3	5.3
3	4	8.5
4	1	5.3

 \*\* Lungimile segmentelor sunt determinate în planul de proiecție Stereo 70 și sunt rotunjite la 1 milimetru.  
 \*\*\* Distanța dintre puncte este formată din segmente cumulate ce sunt mai mici decât valoarea 1 milimetru.

Carte Funciară Nr. 54595 Comuna/Oraș/Municipiu: Suceava

Certific că prezentul extras corespunde cu pozițiile în vigoare din cartea funciară originală, păstrată de acest birou.

Prezentul extras de carte funciară este valabil la autentificarea de către notarul public a actelor juridice prin care se sting drepturile reale precum și pentru dezbateră succesiunilor, iar informațiile prezentate sunt susceptibile de orice modificare, în condițiile legii.

S-a achitat tariful de 0 RON, pentru serviciul de publicitate imobiliară cu codul nr. 211.

Data soluționării,

17-02-2020

Data eliberării,

17

19 FEB. 2020

Asistent Registrator,

DANIELA-BRÎNDUSA MAXIM

(parafă și semnătură)

Referent,

(parafă și semnătură)

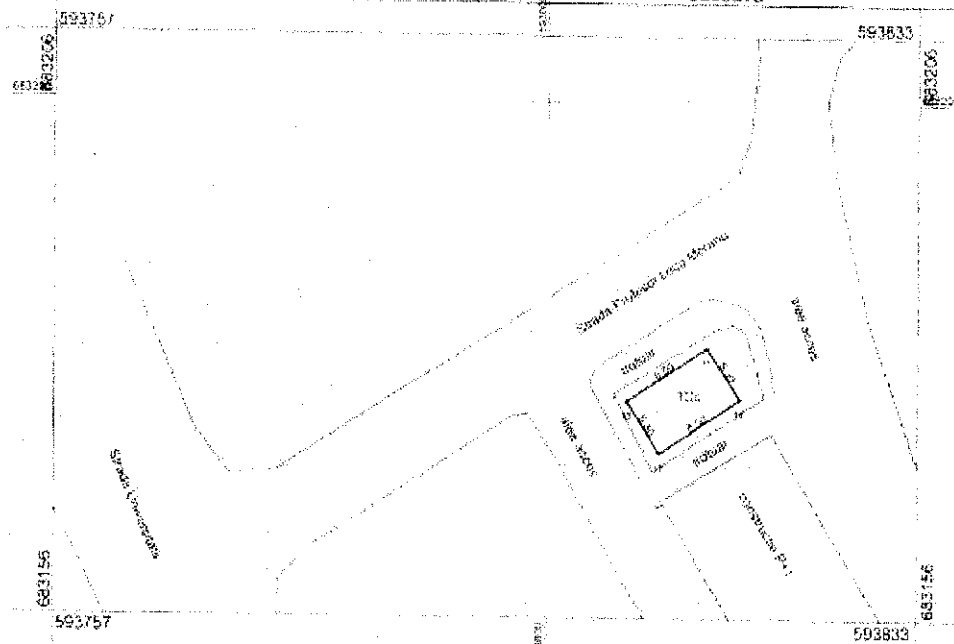




Anexa nr. 135 la regulament

### Plan de amplasament și delimitare a imobilului

Scara 1: 500

Nr. cadastral	Suprafața măsurată a imobilului (mp)	Adresa imobilului
J/1491	45 mp	Intravilan Mun. Suceava, Aleea Profesor Leca Morariu, Jud. Suceava
Nr. Cartea Funciară		Unitate Administrativ Teritorială (UAT)
		Suceava



A. Date referitoare la teren			
Nr. parcela	Categorie de folosință	Suprafața (mp)	Mențiuni
1	Cu	45	Neînregistrat
	<b>Total</b>	<b>45</b>	
B. Date referitoare la construcții			
Cod	Destinația	Suprafața construită la sol (mp)	Mențiuni
Suprafața totală măsurată a imobilului = 45 mp			
Suprafața din act = 45 mp			
Executant Andronic Mihai		Inspector	
Confirm executarea măsurătorilor la teren, cu acțiunea întocmirii documentației cadastrale și corespondența acesteia cu realitatea din teren. Semnătura și stampila  Date 10.02.2020		Confirm introducerea imobilului în baza de date integrată și atribuirea numărului cadastral Semnătura și parafa Data  Ștampila BCP:	