



MUNICIPIUL SUCEAVA

B-dul 1 Mai nr. 5A, cod: 720224

www.primariasv.ro, primsv@primariasv.ro

Tel: 0230-212696, Fax: 0230-520593

CONSILIUL LOCAL AL MUNICIPIULUI
SUCEAVA

PROIECT

HOTĂRÂRE

privind apartenența la domeniul privat al municipiului Suceava a unei parcele de teren situat în
Suceava, str. Calea Burdujeni, fn

Consiliul Local al Municipiului Suceava;

Având în vedere referatul de aprobare a Primarului municipiului Suceava înregistrat la nr. 14501 din 21.05.2020, raportul de specialitate al Serviciului Patrimoniu înregistrat la nr. 14502 din 21.05.2020 și avizul comisiei economico-financiară, juridică, disciplinară a Consiliului Local al municipiului Suceava;


În temeiul prevederilor art.139, alin.(3) lit. "g", ale art.140 și art.196 din Ordonanța de Urgență nr.57 din 03.07.2019 privind Codul administrativ;

HOTARASTE:

Art.1. Se aprobă apartenența la domeniul privat al municipiului Suceava a unei parcele de teren, situat în Suceava, str. Calea Burdujeni fn, evidențiat în anexa nr. 1 la prezentul proiect de hotărâre.


Art.2. Primarul municipiului Suceava, prin aparatul de specialitate, va aduce la îndeplinire prevederile prezentei hotărâri.

INIȚIATOR
PRIMAR
ION LUNGU



AVIZAT
SECRETAR GENERAL MUNICIPIU
Jr. IOAN CIUTAC

CONTROL FINANCIAR PREVENTIV PROPRIU
DIRECTOR EXECUTIV
ELISABETA VĂIDEANU





MUNICIPIUL SUCEAVA

B-dul 1 Mai nr. 5A, cod: 720224

www.primariasv.ro, primsv@primariasv.ro

Tel: 0230-212696, Fax: 0230-520593

PRIMĂRIA MUNICIPIULUI SUCEAVA

Nr. 14501 din 21.05.2020

REFERAT DE APROBARE

În conformitate cu prevederile art. 22 al. 2 din Legea 50/1991 privind autorizarea executării lucrărilor de construcții – Republicată:

”Anterior concesionării terenurile vor fi înscrise în cartea funciară”.

La registratura Primăriei Municipiului Suceava s-a înregistrat o solicitare în vederea concesionării fără licitație publică a unei suprafețe de 95 mp teren în vederea extinderii spațiului situat în Suceava str. Calea Burdujeni fn.

Având în vedere faptul că parcela de teren ce face obiectul concesiunii nu este atestată în evidențele patrimoniale ale Primăriei municipiului Suceava și motivat de faptul că această parcelă de teren trebuie înscrisă în cartea funciară propun completarea HCL nr. 26 din 30.01.2020 cu un bun imobil – teren proprietate privată a Municipiului Suceava situat în Suceava, str. Calea Burdujeni fn.


Prin HCL nr. 26 din 30.01.2020 s-a atestat apartenența la domeniul privat al municipiului Suceava a bunurilor imobile, proprietate a municipiului.

Hotărârea nr. 26 din 30.01.2020 privind atestarea bunurilor imobile ce aparțin domeniului privat al municipiului Suceava conține un număr de 18 anexe în care sunt evidențiate contractele de suprafață, arendă, locațiune etc. încheiate între municipiul Suceava, în calitate de proprietar și terți.

În scopul înregistrării bunului imobil nou identificat propun completarea HCL nr. 26 din 30.01.2020 cu bunul imobil teren situat în Suceava, str. Calea Burdujeni fn, evidențiat în anexa nr. 1 la prezentul proiect de hotărâre.

Față de cele menționate mai sus, supun aprobării Consiliului Local al municipiului Suceava proiectul de hotărâre anexat în forma redactată și prezentată alăturat.

PRIMAR
ION LUNGU





MUNICIPIUL SUCEAVA

B-dul 1 Mai nr. 5A, cod: 720224

www.primariasv.ro, primsv@primariasv.ro

Tel: 0230-212696, Fax: 0230-520593

DIRECȚIA PATRIMONIU
SERVICIUL PATRIMONIU

Nr. 45702 din 21.05.2020



RAPORT DE SPECIALITATE

La registratura Primăriei Municipiului Suceava s-a înregistrat o solicitare în vederea concesiunii fără licitație publică a unei suprafețe de 95 mp teren în vederea extinderii spațiului situat în Suceava str. Calea Burdujeni fn.

În conformitate cu prevederile art. 22 al. 2 din Legea 50/1991 privind autorizarea executării lucrărilor de construcții – Republicată:

”Anterior concesiunii terenurile vor fi înscrise în cartea funciară”.

Având în vedere faptul că parcela de teren în suprafață de 95 mp ce face obiectul concesiunii nu este atestată în evidențele patrimoniale ale Primăriei municipiului Suceava și motivat de faptul că această parcelă de teren trebuie înscrisă în cartea funciară propun completarea HCL nr. 26 din 30.01.2020 cu un bun imobil – teren proprietate privată a Municipiului Suceava situat în Suceava, str. Calea Burdujeni fn.

Prin HCL nr. 26 din 30.01.2020 s-a atestat apartenența la domeniul privat al municipiului Suceava a bunurilor imobile, proprietate a municipiului.

Hotărârea nr. 26 din 30.01.2020 privind atestarea bunurilor imobile ce aparțin domeniului privat al municipiului Suceava conține un număr de 18 anexe în care sunt evidențiate contractele de suprafață, arendă, locațiune etc. încheiate între municipiul Suceava, în calitate de proprietar și terți.

În scopul înregistrării bunului imobil nou identificat propun completarea HCL nr. 26 din 30.01.2020 cu bunul imobil teren situat în Suceava, str. Calea Burdujeni fn, evidențiat în anexa nr. 1 la prezentul proiect de hotărâre.


Față de cele prezentate mai sus, considerăm oportun completarea inventarului cu bunul imobil evidențiat în anexa nr.1 la prezentul proiect de hotărâre.

DIRECTOR EXECUTIV
Camelia Damian

ȘEF SERVICIU
Țurcanu Floarea

completari

Anexa nr.1 la HCL nr. _____ din _____ privind completarea anexei nr. 17 la HCL nr. 26 din 30.01.2020					
Nr. crt.	Denumirea bunului	Elemente de identificare a amplasamentului	Supraf mp	Situația juridică actuală	Valoare inventar, lei
1	Teren	str. Calea Burdujeni fn	95	Municipiul Suceava	10038,99



-ne Cornelia Dumitru

Domnule Primar

Domnule
+ Domnule
Suceava

Subsemnatul Havarstive
Costico cu domiciliul in
Suceava, Str George Bacoviu
nr 4 prin prezenta va rog
sa-mi aprobat concezionarea
a 95 m² de teren situat
pe strada Calea Burdujeni Lungi
proprietatea pe care o am si
functionez cu un magazin si
o pizzeria. Mentionez ca
mi-ar fi necesar deoarece
intentionez sa-mi cumpar
matru electrice pentru livrai
pitta si sa am posibilitate
pentru incalzirea lor
Va multumesc

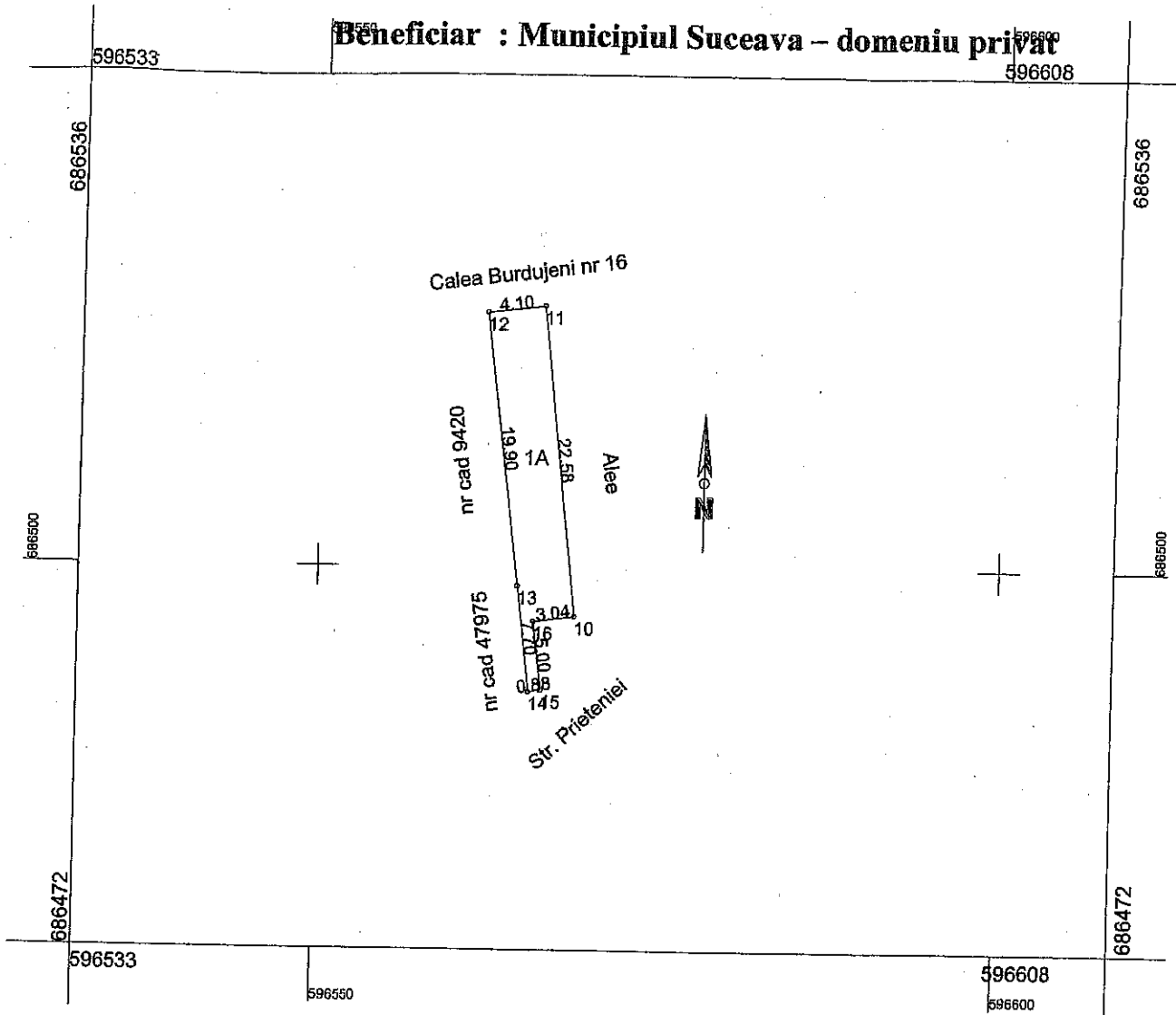
28.04 2020

Costico

Plan de amplasament și delimitare a imobilului

Scara 1: 500

Nr. cadastral	Suprafața măsurată a imobilului (mp)	Adresa imobilului
	95	Intravilan Suceava, Str. Calea Burdujeni, FN, Jud. Suceava
Nr. Cartea Funciară	Unitatea Administrativ Teritorială (UAT)	
	SUCEAVA	



A. Date referitoare la teren			
Nr. parcelă	Categorie de folosință	Suprafața (mp)	Mențiuni
1	A	95	Teren este partial împrejmuit cu gard din zidarie si tabla
Total		95	
B. Date referitoare la construcții			
Cod	Destinația	Suprafața construită la sol (mp)	Mențiuni
Total			
Suprafața totală măsurată a imobilului = 95 mp Suprafața din act = 95 mp			
Executant : SC GLOBAL TOPEXPERT SRL (nume, prenume)		Inspector	
Confirm executarea măsurătorilor la teren, corectitudinea întocmirii documentației cadastrale și corespondența acesteia cu realitatea din teren		Confirm introducerea imobilului în baza de date integrată și atribuirea numărului cadastral	
Semnătura și ștampila		Semnătura și parafa	
Data 28.01.2020		Data.....	
Ștampila BCPI			

* În situația în care există numere cadastrale pentru imobilele vecine, în locul numelui vecinului se va trece numărul cadastral, iar în lipsa numărului cadastral numărul topografic