



MUNICIPIUL SUCEAVA

B-dul 1 Mai nr. 5A, cod: 720224

www.primariasv.ro, primsv@primariasv.ro

Tel: 0230-212696, Fax: 0230-520593

CONSILIUL LOCAL AL MUNICIPIULUI
SUCEAVA

PROIECT

HOTARARE

privind aprobarea închirierii prin licitație publică a unei parcele de teren situate în Suceava, B-dul George Enescu în vederea amplasării unui chioșc pentru desfacere produse alimentare și nealimentare

Consiliul Local al Municipiului Suceava;

Având în vedere referatul de aprobare a Primarului Municipiului Suceava, înregistrat sub nr. 29591 din 29.09.2020, raportul de specialitate înregistrat la nr. 29592 din 29.09.2020, avizul comisiei economico – financiare, juridica, disciplinara și al comisiei de amenajare a teritoriului și urbanism;

În baza prevederilor art. 332 – 348 din OUG 57/2019 privind Codul Administrativ

În temeiul prevederilor art. 129 al. (2) lit. c și al. (6) lit. b, art. 139 al. (3) lit. g, art. 140, alin.1) și art. 196 din Ordonanța de Urgență nr.57 din 03.07.2019 privind Codul administrativ;

HOTARASTE:

Art.1. Se aprobă închirierea prin licitație (solicitant SC ABAKIDS 'SRL) a unei parcele de teren în suprafață de 16 mp, având o valoare de inventar de 1690,78 lei, situată în Suceava, str. B-dul George Enescu în parte din p.c. 1 Cc- zona A, în vederea amplasării unui chioșc pentru desfacere produse alimentare și nealimentare.


Art.2. Parcela de teren menționată mai sus se închiriaza pînă la data de 31.12.2021, cu posibilitate de prelungire.

Art.3. Se aprobă prețul de pornire la licitație în vederea închirierii parcelei de teren menționate mai sus la nivelul sumei de 17 lei/mp/lună.

Art.4. Se aprobă caietul de sarcini ce constituie anexă la prezenta hotărâre.

Art.5. Prevederile prezentei hotarari vor fi duse la îndeplinire de Primarul municipiului Suceava prin aparatul de specialitate.

INIȚIATOR
PRIMĂR
ION LUNGU



AVIZAT
SECRETAR GENERAL AL MUNICIPIULUI SUCEAVA
Jrs. IOAN CIUTAC

Viză
Contabil Financiar
Prezență Proprie
Elisabeta Vaideanu
DATA
MUNICIPIUL SUCEAVA



MUNICIPIUL SUCEAVA

B-dul 1 Mai nr. 5A, cod: 720224

www.primariasv.ro, primsv@primariasv.ro

Tel: 0230-212696, Fax: 0230-520593

PRIMĂRIA MUNICIPIULUI SUCEAVA

Nr. 2959/ din 29.09.2020

REFERAT DE APROBARE

În conformitate cu prevederile OUG nr. 57/2019,

Potrivit art. 297 din Codul administrativ, „(1) Autoritățile prevăzute la art. 287 decid, în condițiile legii, cu privire la modalitățile de exercitare a dreptului de proprietate publică, respectiv:

- a) darea în administrare;
- b) concesiunea;
- c) închirierea;
- d) darea în folosință gratuită.

Conform prevederilor art. 333 din Codul administrativ „(1) Închirierea bunurilor proprietate publică a statului sau a unităților administrativ-teritoriale se aprobă, după caz, prin hotărâre a Guvernului, a consiliului județean, a Consiliului General al Municipiului București sau a consiliului local. [...]

(5) Închirierea bunurilor proprietate publică a statului sau a unităților administrativ-teritoriale se face pe bază de licitație publică. ”

Proprietatea publică este reglementată în Codul administrativ la articolele 284-361.

Urmare a cererii adresate Primăriei municipiului Suceava privind amplasarea unui chioșc pentru desfacere produse alimentare și nealimentare, pe teren proprietate a municipiului Suceava, serviciul de specialitate a emis certificatul de urbanism nr.1109 din 24.09.2020 (solicitant SC ABAKIDS SRL) în care sunt precizate cerințele urbanistice în care se poate amplasa această construcție.

Prin nota internă nr. 96 din 24.09.2020, Direcția Urbanism, amenajarea teritoriului și cadastru ne-a transmis documentația constând în certificatul de urbanism menționat mai sus, precum și planul de amplasament și delimitare a imobilului, solicitând organizarea unei ședințe de licitație publică în vederea închirierii terenului în suprafață de 16 mp situat pe B-dul George Enescu fn, identic cu parcela cadastrală 1 Cc conform planului de amplasament și delimitare a imobilului anexat.

În aceste condiții propunem închirierea prin licitație publică a parcelei de teren în suprafață de 16 mp situate pe strada B-dul George Enescu (zona A), identică cu parte din parcela cadastrală 1 Cc, în vederea amplasării unui chioșc pentru desfacere produse alimentare și nealimentare.

Menționăm faptul că prețul de pornire la licitație a fost stabilit în baza prevederilor art. 1 din HCL nr. 350/2017 (Anexa nr. 1 pct. D) “ Se aprobă ratele lunare /anuale stabilite sub forma unei sume egale cu chiria stabilită pe piața liberă, ținând seama de natura terenului, de zona în care se află terenul, precum și de orice alte criterii de determinare a contravalorii folosinței, aferente anului 2018 pentru folosirea suprafețelor de teren, aparținând domeniului public sau privat al municipiului Suceava la nivelul sumelor prevăzute în anexa nr.1 la prezenta hotărâre. ”

Se aprobă prețul de pornire la licitație în vederea închirierii parcelei de teren menționate mai sus la nivelul sumei de 17 lei/mp/lună pentru terenul în suprafață de 16 mp situat în Suceava, Bdul George Enescu (zona A).”

Față de cele menționate mai sus propun Consiliului Local al Municipiului Suceava adoptarea proiectului de hotărâre în forma redactată și prezentată alăturat.





MUNICIPIUL SUCEAVA

B-dul 1 Mai nr. 5A, cod: 720224

www.primariasv.ro, primsv@primariasv.ro

Tel: 0230-212696, Fax: 0230-520593

DIRECȚIA PATRIMONIU

Serviciul Patrimoniu

Nr. 29592 din 29.09.2020.

~~APROB
PRIMAR
ION LUNGU~~

RAPORT DE SPECIALITATE

Prin cererea înregistrată la registratura Primăriei municipiului Suceava nr. 28681 din 21.09.2020, SC ABAKIDS SRL, a solicitat amplasarea unui chioșc pentru desfacere produse alimentare și nealimentare, pe teren proprietate a municipiului Suceava.

În acest sens, serviciul de specialitate a emis certificatul de urbanism nr.1109 din 24.09.2020 (solicitant SC ABAKIDS SRL) în care sunt precizate cerințele urbanistice în care se poate amplasa această construcție.

Prin nota internă nr. 96 din 24.09.2020, Direcția Urbanism, amenajarea teritoriului și cadastru ne-a transmis documentația constând în certificatul de urbanism menționat mai sus, precum și planul de amplasament și delimitare a imobilului, solicitând organizarea unei ședințe de licitație publică în vederea închirierii terenului în suprafață de 16 mp situat pe B-dul George Enescu fn- zona A, identic cu parcela cadastrală 1 Cc conform planului de amplasament și delimitare a imobilului anexat.

Proprietatea publică este reglementată în Codul administrativ la articolele 284-361.

Menționăm faptul că prețul de pornire la licitație a fost stabilit în baza prevederilor art. 1 din HCL nr. 350/2017 (Anexa nr. 1 pct. D) “ Se aprobă ratele lunare /anuale stabilite sub forma unei sume egale cu chiria stabilită pe piața liberă, ținând seama de natura terenului, de zona în care se află terenul, precum și de orice alte criterii de determinare a contravalorii folosinței, aferente anului 2018 pentru folosirea suprafețelor de teren, aparținând domeniului public sau privat al municipiului Suceava la nivelul sumelor prevăzute în anexa nr.1 la prezenta hotărâre. [...] quantumul ratei pentru terenurile aparținând domeniului public ocupate de chioșcuri și alte construcții autorizate, începând cu anul 2018 este de 17 lei/mp/lună.”

Se aprobă prețul de pornire la licitație în vederea închirierii parcelei de teren menționate mai sus la nivelul sumei de 17 lei/mp/lună pentru terenul în suprafață de 16 mp situat în Suceava, strada B-dul George Enescu(zona A).”

În aceste condiții propunem spre dezbateră și aprobare închirierea prin licitație publică a parcelei de teren solicitate.

DIRECTOR EXECUTIV

Damian Camelia

ȘEF SERVICIU

Floarea Turcanu

În conformitate cu prevederile Legii nr. 50/1991 privind autorizarea executării lucrărilor de construcții, republicată, cu modificările și completările ulterioare,

*se prelungeste valabilitatea
Certificatului de urbanism*

de la data de _____ până la data de _____

După această dată, o nouă prelungire a valabilității nu este posibilă, solicitantul urmând să obțină, în condițiile legii, un alt certificat de urbanism.

PRIMAR, SECRETAR GENERAL,

ARHITECT ȘEF

ROMÂNIA
JUDEȚUL SUCEAVA
PRIMĂRIA MUNICIPIULUI SUCEAVA
Nr. 28258 din 16/09/2020

Val
16.09.20

CERTIFICAT DE URBANISM
Nr. 1108 din 24.09.2020

În scopul: organizarea licitației publice pentru închirierea suprafeței de 16 mp teren proprietatea municipiului pentru amplasarea unui chiosc pentru desfacere produse alimentare și nealimentare,

MUNICIPIULUI SUCEAVA – proprietar,
S.C. ABAKIDS S.R.L. - solicitant

Ca urmare a cererii adresate de

cu domiciliul	în județul	SUCEAVA	municipiul	SUCEAVA
satul	sectorul		cod poștal	SUCEAVA
ca.ada	Victoriei	nr. 26	bl. K3	sc. A et. IV ap. 15
telefon/fax			e-mail	
înregistrată la nr.	28258	din	16/09/2020	

pentru imobilul - teren și/sau construcții - situat în județul _____ SUCEAVA
municipiul _____ SUCEAVA satul _____ sectorul _____ cod poștal _____
B-dul _____ George Dnesca _____ nr. _____ bl. _____ sc _____
et. _____ ap. _____ sau identificat prin CF _____
TOP: _____

în temeiul reglementărilor documentației de urbanism nr. _____ / _____
faza PUG / aprobată prin Hotărârea Consiliului Local _____ SUCEAVA
nr. 155,300 / 1999, 2009
în conformitate cu prevederile Legii nr. 50/1991, privind autorizarea executării lucrărilor de construcții, republicată, cu modificările și completările ulterioare,

SE CERTIFICĂ:

1. REGIMUL JURIDIC
Terenul situat în intravilanul municipiului Suceava, pe b-dul George Dnesca, în suprafață de 16 mp, este proprietatea municipiului Suceava, conform planului de amplasament și delimitare a imobilului anexat.

2. REGIMUL ECONOMIC
Folosința actuală a imobilului: parcela de clădire;
Destinația stabilită prin PUG aprobat (UTR 33): zona predominant rezidențială de locuințe cu regim mediu și mare de înălțime (pana la P+10 etaje) – I1.
Funcțiuni complementare admise: instituții și servicii compatibile cu funcția de locuințe, spații verzi amenajate, accese pietonale și carosabile, parcaje.

3.1 REGULUI TEHNIC

Conform Art. 16, alina (3) Lege nr. 50 din 29 Iulie 1991 privind autorizarea executării lucrărilor de construcții - Republicare: "Oferta solicitantilor va fi insotita de un studiu de fezabilitate sau de fezabilitate, dupa caz, cuprinzand in mod obligatoriu elementele tehnice necesare pentru caracterizarea functionalitatii si a capacitatii constructiei".

Elementele tehnice necesare pentru caracterizarea functionalitatii si a capacitatii constructiei sunt: Regim de inaltime parter, constructia va avea caracter provizoriu si va fi alecuta din materiale usor demontabile, iar aspectul acesteia se va incadra in specificul zonei.

In urma licitatiei publice, castigatorul va solicita un nou certificat de urbanism.

3.2 REGULUL DE ACTUALIZARE, MODIFICARE SAU DETALIERE A DOCUMENTATIILOR DE URBANISM

Prezentul certificat de urbanism poate fi utilizat in scopul declarat pentru: organizarea licitatiei publice pentru inchirierea suprafetei de 16 mp teren proprietatea municipiului pentru amplasarea unui chiosc pentru desfacere produse alimentare si nealimentare.

Certificatul de urbanism nu fine loc de autorizatie de construire/desființare și nu conferă dreptul de a executa lucrări de construcții.

4. OBLIGATIILE TITULARILOR CERTIFICATULUI DE URBANISM:

In scopul elaborării documentației pentru autorizarea executării lucrărilor de construcții - de construire/de desființare - solicitantul se va adresa autorității competente pentru protecția mediului: Agenția pentru Protecția Mediului, Str. Bistriței nr. 1A, Suceava, Jud. Suceava, cod 720264

In aplicarea Directivei Consiliului 85/337/CEE (Directiva EIA) privind evaluarea efectelor anumitor proiecte publice și private asupra mediului, modificată prin Directiva Consiliului 97/11/CE și prin Directiva Consiliului și Parlamentului Europăen 2003/35/CE privind participarea publicului la elaborarea anumitor planuri și programe în legătură cu mediul și notificarea, cu privire la participarea publicului și accesul la justiție, a Directivei 85/337/CEE și a Directivei 96/61/CE, prin certificatul de urbanism se comunică solicitantului obligația de a contacta autoritatea teritorială de mediu pentru ca aceasta să analizeze și să decidă, după caz, încadrarea / nelucrarea proiectului investiției publice / private în lista proiectelor supuse evaluării impactului asupra mediului.

În aplicarea prevederilor Directivei Consiliului 85/337/CEE, procedura de emitere a acordului de mediu se desfășoară după emiterea certificatului de urbanism, anterior depunerii documentației pentru autorizarea executării lucrărilor de construcții la autoritatea administrației publice competente.

În vederea satisfacerii cerințelor cu privire la procedura de emitere a acordului de mediu autoritatea competentă pentru protecția mediului stabilește mecanismul asigurării consultării publice, centralizării opiniilor publicului și formulării unui punct de vedere oficial cu privire la realizarea investiției în acord cu rezultatele consultării publice.

În aceste condiții:

După primirea prezentului certificat de urbanism, titularul are obligația de a se prezenta la autoritatea competentă pentru protecția mediului în vederea evaluării inițiale a investiției și stabilirii demarării procedurii de evaluare a impactului asupra mediului și/sau a procedurii de evaluare adecvată.

În urma evaluării inițiale a notificării privind intenția de realizare a proiectului se va emite actul administrativ al autorității competente pentru protecția mediului.

În situația în care autoritatea competentă pentru protecția mediului stabilește necesitatea evaluării efectelor investiției asupra mediului și/sau a evaluării adecvate, solicitantul are obligația de a notifica acest fapt autorității administrației publice competente cu privire la menținerea cererii pentru autorizarea executării lucrărilor de construcții.

În situația în care, după emiterea certificatului de urbanism ori pe parcursul derulării procedurii de evaluare a impactului asupra mediului, solicitantul renunță la intenția de realizare a investiției, acesta are obligația de a notifica acest fapt autorității administrației publice competente.

5. CEREREA DE EMITERE A AUTORIZAȚIEI DE CONSTRUIRE/DEȘIINȚARE VA FI ÎNSOȚITĂ DE URMĂTOARELE DOCUMENTE:

- a) certificatul de urbanism (copie);
- b) dovada titlului asupra imobilului, teren și/sau construcții, sau, după caz, extrasul de plan cadastral actualizat la zi, și extrasul de carte funciară de informare actualizat la zi, în cazul în care legea nu dispune altfel (copie legalizată);
- c) documentația tehnică - D.T., după caz (2 exemplare originale):
 - D.T.A.C.
 - D.T.O.E.
- d) avizele și acordurile stabilite prin certificatul de urbanism:
 - d.1) avize și acorduri privind utilitățile urbane și infrastructura (copie):
 - gaze naturale
 - canalizare
 - alimentare cu energie electrică
 - alimentare cu energie termică
 - transport urban
 - d.2) avize și acorduri privind:
 - securitatea la incendiu
 - protecția civilă
 - securitatea populației
 - d.3) avizele/acordurile specifice ale administrației publice centrale și/sau ale serviciilor descentralizate ale acestora:
 - gaze naturale
 - telefonizare
 - salubritate
 - sanitatea populației

În aplicarea Directivei Consiliului Local al municipiului pentru aprobarea încheierii suprafeței de 16 mp teren în vederea amplasării unui chiosc extras de carte funciara pentru informare actualizat la zi pentru suprafața de 16 mp - plan de amplasament și delimitare a imobilului vizat de OCPI - studiu de fezabilitate sau fezabilitate, după caz, conform Art. 16, alina (3) Lege nr. 50 din 29 Iulie 1991 privind autorizarea executării lucrărilor de construcții - Republicare")

- Aviz ACEL S.A. Suceava - pentru alimentare cu apă și canalizare
- Aviz DELGAZ GRID S.A. - pentru alimentare cu energie electrică și gaze naturale
- Aviz THERMONET SRL SUCEAVA
- Aviz TELEKOM ROMANIA COMMUNICATIONS SA
- aviz salubritate de la Serviciul Ecologizare și Gestionare caini fara stapan din cadrul Primăriei Municipiului Suceava;
- d.4) studii de specialitate:

e) punctul de vedere/actul administrativ al autorității competente pentru protecția mediului (copie); Documente de plată ale următoarelor taxe (copie):

taxa, nul certificat de urbanism are valabilitate de 12 luni de la data emiterii.

PRIMAR
Ion Lungu

SECRETAR GENERAL,
Ioana Ciutaș


ARHITECT ȘEF,
DIRECTOR EXECUTIV,
Căsuța Mariana Bejanar

Acuștat taxa de: 6,00 lei, conform Chitanței seria _____ nr. 103314
din 16.09.2020
Prezentul certificat de urbanism a fost transmis solicitantului direct/prin poștă la data de _____

SEF SERVICIU
Xenia Voda

INTOCMIȚ,
Hosinic Ileana

NA 1053 de la 16.09.2020



Mr. Petru Măruș

Domnule Primar
Stelu

DOMNUL PRIMAR

Subsemnata, Ipate Oana, legitimata cu CI seria XV nr.178461, reprezentant al SC „ABAKIDS” SRL, cu sediul in municipiul Suceava, str. Bujorilor nr.9, bl.103.sc. B, ap.6, CUI R 368 16965, respectiv J33/142/2006, prin prezenta, solicit inchirierea prin licitatie publica, a unei suprafete de 16 mp de teren, situata in municipiul Suceava, Bd. George Enescu.



VA MULTUMESC

DATA

24.09.2020



MUNICIPIUL SUCEAVA



B-dul 1 Mai nr. 5A, cod: 720224

www.primariasv.ro, primsv@primariasv.ro

Tel: 0230-212696, Fax: 0230-520593

DIRECȚIA URBANISM , AMENAJAREA TERITORIULUI ȘI CADASTRU
Serviciul Urbanism, Amenajarea Teritoriului

Nr.

96

din

24.09.

2020

NOTĂ INTERNĂ

Către ,

SERVICIUL PATRIMONIU PUBLIC ȘI PRIVAT

Pentru organizarea licitație publice pentru închirierea suprafeței de 16 mp teren proprietatea municipiului în vederea amplasării unui chiosc pentru desfacere produse alimentare și nealimentare , situat pe str. George Enescu nr. Fn - Suceava , ca urmare a cererii adresate de MUNICIPIUL SUCEAVA -proprietar teren și SC. ABAKIDS S.R.L. - solicitant, din jud. Suceava , str.Victoriei, nr. 26, bl.K3, sc. A, et. IV, ap. 15 va anexam în copie Certificatul de Urbanism nr. 1109 din 24 .09 .2020.

DIRECTOR EXECUTIV,

Cerasela Manuela Bejenar

SEF SERVICIU,

Xenia Voda

Intocmit,

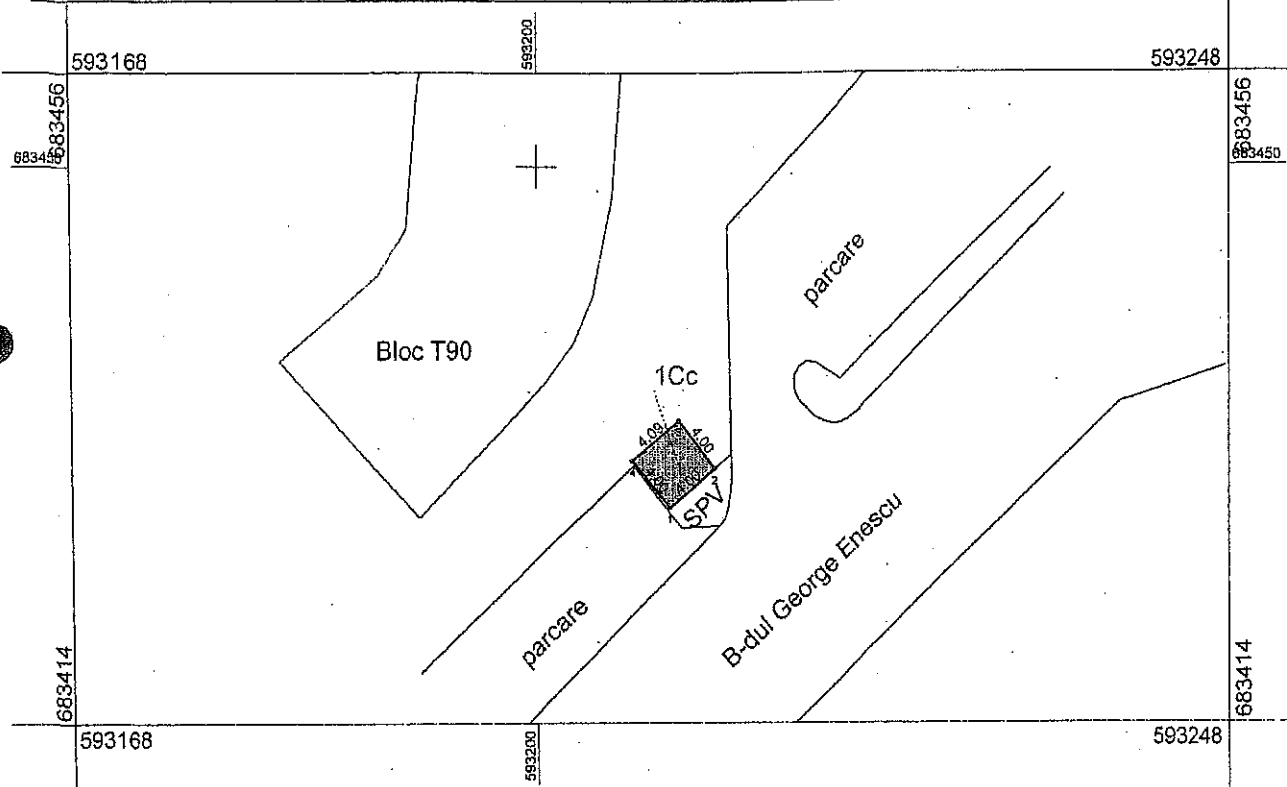
Soiman Iuliana

AV/2ex

Plan de amplasament și delimitare a imobilului


Scara 1: 500

Nr. cadastral	Suprafața măsurată a imobilului (mp)	Adresa imobilului
1Cc	16 mp	Intravilan Mun. Suceava, B-dul George Enescu, Jud. Suceava
Nr. Cartea Funciară		Unitate Administrativ Teritorială (UAT)
		Suceavă



Prezentul plan este întocmit în vederea inventarierii terenului în Domeniului privat al Municipiului Suceava

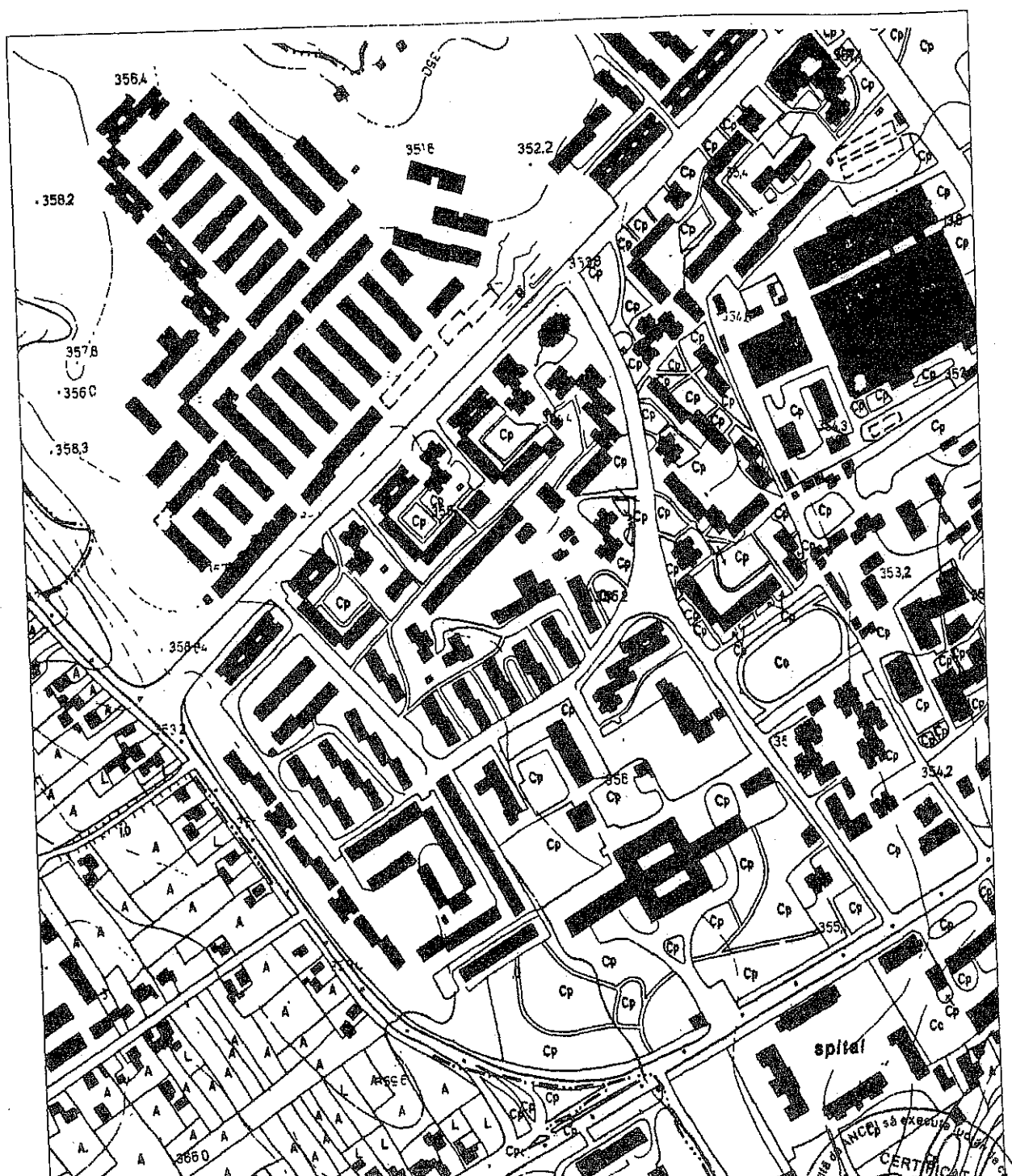
A. Date referitoare la teren			
Nr. parcelă	Categorie de folosință	Suprafața (mp)	Mențiuni
1	Cc	16	Neîmprejmuit
	Total	16	
B. Date referitoare la construcții			
Cod	Destinația	Suprafața construită la sol (mp)	Mențiuni
Suprafața totală măsurată a imobilului = 16 mp Suprafața din act = 16 mp			
Executant Andronic Mihai		Inspector	
Confirm executarea măsurătorilor la teren, corectitudinea întocmirii documentației cadastrale și corespondența acesteia cu realitatea din teren Semnătura și stampila Data ...06.07.2020		Confirm introducerea imobilului în baza de date integrată și atribuirea numărului cadastral Semnătura și parafa Data Ștampila BCPI	




PLAN DE ÎNCADRARE ÎN ZONĂ

SCARA 1:5000

TRAPEZUL: L-35-17-A-b-2-IV
PROPRIETAR: Municipiul Suceava – domeniul privat
IMOBIL: 1Cc





29258.2020.206

CIPM SUCEAVA

16. SEP. 2020

28258

CERERE

pentru emiterea certificatului de urbanism

Subsemnatul IPATE DANA

CNP 02302173319199, cu domiciliul⁽¹⁾/sediu în județul SUCEAVA

municipiul/orașul/comuna SUCEAVA

satul _____, sectorul _____, cod postal 72220

str. VICTORIEI nr. 26, bl. K3, sc. A, et. 4, ap. 15,

telefon/fax 07457025284, e-mail danaipate@yahoo.com

în calitate de reprezentant al S.C. "ABAKIDS" SRL

C.U.I. R.36216965

În conformitate cu prevederile Legii nr. 50/1991, privind autorizarea executării lucrărilor de construcții, republicată, cu modificările și completările ulterioare, solicit emiterea certificatului de urbanism în scopul⁽²⁾:

ÎNCHIRIERE CU LICITAȚIE PUBLICĂ A SUPRAFEȚEI DE 16 MP TEREN, PROPRIETATE A MUNICIPIULUI SUCEAVA PENTRU AMPLASAREA UNUI CHIOȘC PENTRU ACHIZIȚIE ALIMENTARĂ ȘI NEALIMENTARĂ

pentru imobilul 1 teren și/sau 1 construcții, situat în județul SUCEAVA

municipiul/orașul/comuna SUCEAVA

sectorul _____, cod postal _____, str. BA. G. ENEȘCU

nr. _____, bl. _____, sc. _____, et. _____, ap. _____, sau identificat prin ⁽³⁾

În sprijinul identificării imobilului anexez:

- planul cadastral/topografic actualizat la zi, scara 1: _____, precum și extrasul de carte funciară pentru informare, eliberate de OCPI⁽⁴⁾;

Suprafața terenului pentru care solicit certificatul de urbanism este de 16 m²

Data 16.09.2020

PRIMĂRIA MUNICIPIULUI SUCEAVA
PRABENIUC ARCA GIARNA

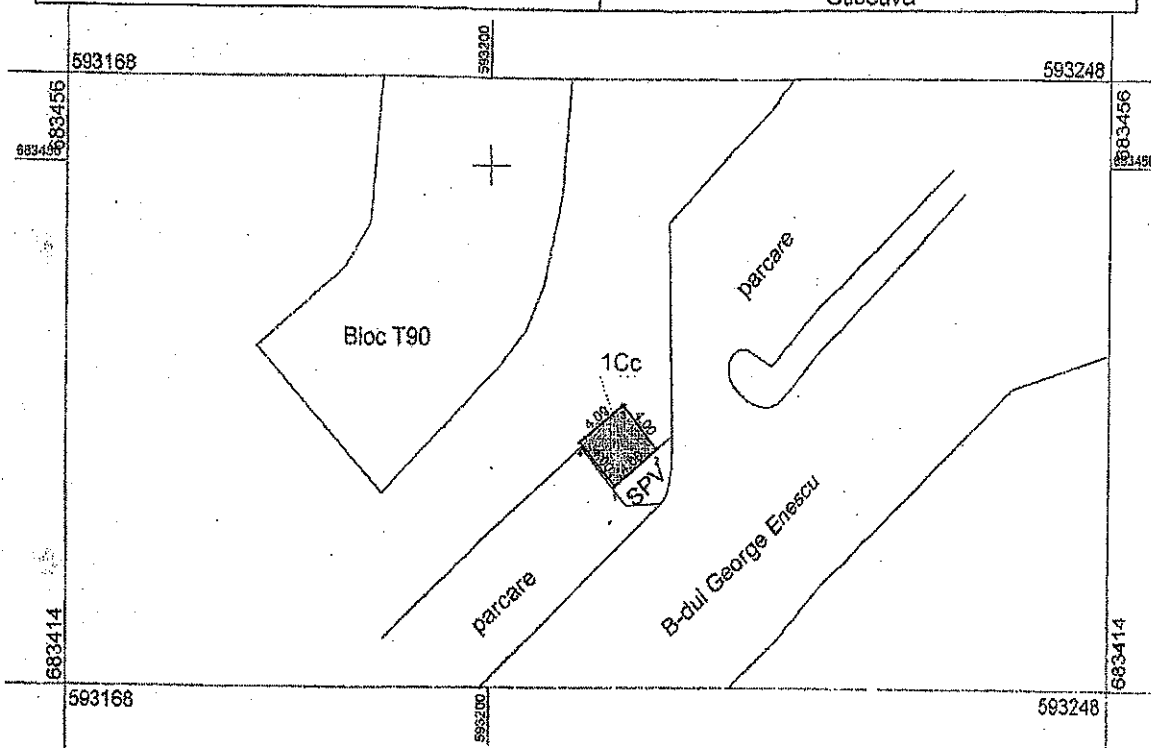


[Handwritten signature]

Plan de amplasament și delimitare a imobilului


Scara 1: 500

Nr. cadastral	Suprafața măsurată a imobilului (mp)	Adresa imobilului
1Cc	16 mp	Intravilan Mun. Suceava, B-dul George Enescu, Jud. Suceava
Nr. Cartea Funciară		Unitate Administrativ Teritorială (UAT)
		Suceava



Prezentul plan este întocmit în vederea inventarierii terenului în Domeniului privat al Municipiului Suceava

A. Date referitoare la teren			
Nr. parcelă	Categorie de folosință	Suprafața (mp)	Mențiuni
1	Cc	16	Neîmprejmuit
Total		16	
B. Date referitoare la construcții			
Cod	Destinația	Suprafața construită la sol (mp)	Mențiuni
Suprafața totală măsurată a imobilului = 16 mp			
Suprafața din act = 16 mp			
Executant Andronic Mihai		Inspector	
Confirm executarea măsurătorilor la teren, corectitudinea întocmirii documentației cadastrale și corespondența acestora cu realitatea din teren Semnătura și stampila Data ...06.07.2020		Confirm introducerea imobilului în baza de date integrată și atribuirea numărului cadastral Semnătura și parafa Data Stampila BCPI	



PLAN DE ÎNCADRARE ÎN ZONĂ SCARA 1:5000

TRAPEZUL: L-35-17-A-b-2-IV
PROPRIETAR: Municipiul Suceava - domeniul privat
IMOBIL 1Cc

