



# MUNICIPIUL SUCEAVA

B-dul 1 Mai nr. 5A, cod: 720224

[www.primariasv.ro](http://www.primariasv.ro), [primsv@primariasv.ro](mailto:primsv@primariasv.ro)

Tel: 0230-212696, Fax: 0230-520593

## CONSILIUL LOCAL AL MUNICIPIULUI SUCEAVA

PROIECT

### HOTĂRARE

**privind concesionarea fără licitație publică a unei parcele de teren proprietate privată a municipiului Suceava, în vederea extinderii farmaciei existente la parterul blocului de locuințe situate în Suceava, strada Calea Burdujeni nr. 20, bl.147**

#### Consiliul Local al Municipiului Suceava;

Având în vedere referatul de aprobare a Primarului Municipiului Suceava, înregistrată sub nr. 29 596 din 29.09.2020, raportul de specialitate al serviciului Patrimoniu înregistrat la nr. 29597 din 29.09.2020, raportul comisiei economico – financiară, juridică, disciplinară și al comisiei de amenajare a teritoriului și urbanism;

În baza prevederilor art. 15 lit.e) ale cap.II din Legea nr. 50/1991 republicată, modificată și completată privind autorizarea executării lucrărilor de construcții și unele măsuri pentru realizarea locuințelor,


În temeiul prevederilor art. 129 al. (2) lit. c și al. (6) lit. b, art. 139 al. (3) lit.g, art. 140, alin.1) și art. 196 din Ordonanța de Urgență nr.57 din 03.07.2019 privind Codul administrativ;

### HOTĂRĂȘTE:

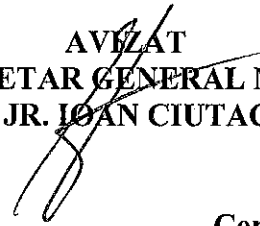
**Art. 1.** Se aprobă concesionarea fără licitație publică asupra unei parcele de teren proprietate privată a municipiului Suceava (solicitant **SC DELPHARMA SRL**), teren în suprafață de 27 mp (p.c. nr. 55408) situată în Suceava strada Calea Burdujeni nr.20 în vederea extinderii farmaciei existente la parterul blocului de locuințe 147, scara A.

**Art. 2.** Prevederile prezentei hotărâri, vor fi duse la îndeplinire de Primarul municipiului Suceava, prin aparatul de specialitate.

INITIATOR  
PRIMAR,  
ION LUCU



AVIZAT  
SECRETAR GENERAL MUNICIPIU  
JR. IOAN CIUTAC



Viză  
Control Financiar  
Preventiv Propriu  
Elisabeta Ștefăneanu





# MUNICIPIUL SUCEAVA

B-dul 1 Mai nr. 5A, cod: 720224

[www.primariasv.ro](http://www.primariasv.ro), [primsv@primariasv.ro](mailto:primsv@primariasv.ro)

Tel: 0230-212696, Fax: 0230-520593

## PRIMĂRIA MUNICIPIULUI SUCEAVA

Nr. 27596 din 29.09.2020

### REFERAT DE APROBARE

În conformitate cu prevederilor art. 15 alin. (1) lit. e din Legea nr. 50/1991 privind autorizarea executării lucrărilor de construcții republicată: „[...] terenurile destinate construirii se pot concesiunea fără licitație publică, cu plata taxei de redevență stabilită potrivit legii, ori pot fi date în folosință pe termen limitat după caz, în următoarele situații:

(e) pentru extinderea construcțiilor pe terenuri alăturate, la cererea proprietarului sau cu acordul acestuia”.

Având în vedere adresa înregistrată la registratura Primăriei Municipiului Suceava sub nr. 27883 din 14.09.2020, a domnului Cojocariu Constantin Octavian reprezentant al SC Delpharma SRL, proprietar al apartamentului nr. 1 din blocul de locuințe nr.147 situat în Suceava, strada Calea Burdujeni nr.20, a fost eliberat certificatul de urbanism nr. 753 din 28.07.2020. Acest certificat a fost eliberat în scopul concesiunii fără licitație publică pentru suprafața de 27 mp, teren proprietate privată a municipiului Suceava, în vederea extinderii farmaciei existente la parterul blocului de locuințe 147, sc.A și obținere autorizație de construire și în care sunt precizate condițiile în care se poate realiza această construcție.

Față de cele menționate mai sus propun Consiliului Local al Municipiului Suceava aprobarea proiectului de hotărâre anexat în forma redactată și prezentată alăturat.





# MUNICIPIUL SUCEAVA

B-dul 1 Mai nr. 5A, cod: 720224

[www.primariasv.ro](http://www.primariasv.ro), [primsv@primariasv.ro](mailto:primsv@primariasv.ro)

Tel: 0230-212696, Fax: 0230-520593

DIRECȚIA PATRIMONIU  
Serviciul Patrimoniu

Nr.29 (19) din 29.09.2020



## RAPORT DE SPECIALITATE

În vederea soluționării cererii nr. 27883 din 14.09.2020 înregistrată la registratura Primăriei Municipiului Suceava, privind concesionarea unei parcele de teren pentru extinderea farmaciei existente la parterul blocului de locuințe 147, sc.A, conform certificatului de urbanism nr. 753 din 28.07.2020 (**solicitant SC DELPHARMA SRL**) în care sunt precizate cerințele urbanistice în care se poate realiza această construcție, precizăm următoarele:

Conform prevederilor art. 15 alin.(1) lit.e din Legea nr. 50/1991 privind autorizarea executării lucrărilor de construcții republicată: „[...] terenurile destinate construirii se pot concesiona fără licitație publică, cu plata taxei de redevență stabilită potrivit legii, ori pot fi date în folosință pe termen limitat după caz, în următoarele situații:

(e) pentru extinderea construcțiilor pe terenuri alăturate, la cererea proprietarului sau cu acordul acestuia”.

Potrivit certificatului de urbanism menționat mai sus, terenul ce face obiectul solicitării de concesionare nu figurează ca spațiu verde în Registrul local al spațiilor verzi din municipiul Suceava, aprobat prin HCL nr.88/29.03.2018.

Motivat de faptul că, în art.14 al aceluiași act normativ se precizează că: „Nu pot face obiectul concesiunii terenurile libere de construcții aflate în administrarea consiliilor locale care constituie obiectul cererilor de reconstituire a dreptului de proprietate al foștilor proprietari formulate în termenul prevăzut de Legea nr. 10/2001 privind regimul juridic al unor imobile preluate în mod abuziv în perioada 6 martie 1945-22 decembrie 1989, republicată, cu modificările și completările ulterioare,, am solicitat serviciilor de specialitate, respectiv serviciului Cadastru, Fond funciar, Registrul agricol și Biroului Evidența și administrarea imobilelor de locuit să ne precizeze dacă au în evidență cereri de reconstituire a dreptului de proprietate al foștilor proprietari formulate în termenul prevăzut de Legea nr. 10/2001 privind regimul juridic al unor imobile preluate în mod abuziv în perioada 6 martie 1945-22 decembrie 1989, republicată, cu modificările și completările ulterioare, răspunsurile fiind negative.

În aceste condiții propunem spre dezbatere și aprobare concesionarea fără licitație publică a unei parcele de teren în suprafață de 27 mp (p.c. nr. 55408) situat în Suceava strada Calea Burdujeni nr.20, bl.147, sc.A, în vederea extinderii farmaciei existente la parterul blocului de locuințe 147, sc.A.

DIRECTOR EXECUTIV  
CAMELIA DAMIAN

ȘEF SERVICIU  
Floarea Țurcanu

DR PATRIMONIU

*Octavian*

SC DELPHARMA SRL

CF RO 12536828

J33 / 620 / 1999

Nr. 951 Din 14.09.2020

*Ana Turcanu*  
*dim*

MUNICIPIUL SUCEAVA

14.09.2020

27883

**DOMNULE PRIMAR,**

Subsemnatul Cojocariu Constantin Octavian reprezentant legal al farmaciei Delpharma cu sediul social in mun.Suceava , str. Calea Burdujeni, nr.20, bl.147, sc.A, ap.1, C.U.I. RO 12536828 , telefon mobil 0723628872, va rog sa aprobatii concesionarea terenului in suprafata de 27mp conform extrasului de carte funciara nr.55408 Suceava .

Va multumesc!

Reprezentant legal,  
Cojocariu Constantin Octavian



*CO*

SC DELPHARMA SRL  
CF RO 12536828  
J33 / 620 / 1999  
Nr. 950 Din 14.09.2020

**DOMNULE PRIMAR,**

Subsemnatul Cojocariu Constantin Octavian reprezentant legal al SC Delpharma SRL, cu sediul social in mun. Suceava, str. Calea Burdujeni nr.20, bl.147, sc.A, ap.1, C.U.I. RO 12536828, telefon mobil 0723628872, va rog sa aprobatii concesionarea unei suprafete de teren de 27 mp, situate in fata actualei farmaciei Delpharma.

Solicitam concesionarea terenului in vederea extinderii unitatii existente, in vederea maririi spatiului de asteptare si evitarea aglomeratiei din incinta, pentru a putea ajuta accesul mai usor in farmacie a pacientilor cu dizabilitati si respectarea distantarii sociale, deoarece spatiul existent nu ne permite acest lucru.

Va multumesc!

Reprezentant legal,  
Cojocariu Constantin Octavian



A handwritten signature in black ink, appearing to be "C. Octavian", written over the stamp.

Dosarul nr. 51918 / 03-09-2020  
**INCHEIERE Nr. 51918**

**Registrator:** AURORA SAVU

**Asistent:** LILIANA-GABRIELA HORĂȚĂU

Asupra cererii introduse de MUNICIPIUL SUCEAVA domiciliat în Loc. Suceava, Bdul 1 Mai, 5A, Jud. Suceava privind Prima înregistrare a imobilelor/unitatilor individuale (u.i.) în cartea funciara, în baza:

Administrativ nr.adeverință nr. 26607/02-09-2020 emis de Primăria municipiului Suceava;  
 Administrativ nr.hotărâre nr. 208/27-08-2020 emis de Consiliul Local al Municipiului Suceava;

ind indeplinite condițiile prevazute la art. 29 din Legea cadastrului și a publicității imobiliare nr. 177/1996, republicata, cu modificările și completările ulterioare, tariful achitat în suma de 0 lei, cu documentul de plată:

întru serviciul având codul 211

bazând referatul asistentului registrator în sensul că nu există impedimente la înscriere

**DISPUNE**

Admiterea cererii cu privire la:

imobilul cu nr. cadastral 55408

se întabulează dreptul de PROPRIETATE mod dobândire lege în cota de 1/1 asupra A.1 în favoarea MUNICIPIUL SUCEAVA, domeniul privat, sub B.1 din cartea funciara 55408 UAT Suceava;

**Prezenta se va comunica părților:**

LAZAR ALEXANDRU EMILIAN

Cu drept de reexaminare în termen de 15 zile de la comunicare, care se depune la Biroul de Cadastru și Publicitate Imobiliară Suceava, se înscrie în cartea funciara și se soluționează de către registratorul-sef

Data soluționării,

10-09-2020

Registrator,

AURORA SAVU

(parafa și semnătura)

Asistent Registrator,

LILIANA-GABRIELA HORĂȚĂU

(parafa și semnătura)

Cu excepția situațiilor prevăzute la Art. 62 alin. (1) din Regulamentul de avizare, recepție și înscriere în evidențele de cadastru și carte funciara, aprobat prin ODG Nr. 700/2014

Digitally signed by Liliana-Gabriela Horatau  
 Date: 2020.09.10 10:06:45 EEST

**EXTRAS DE CARTE FUNCİARĂ  
PENTRU INFORMARE**

Carte Funciară Nr. 55408 Suceava



**A. Partea I. Descrierea imobilului**

TEREN Intravilan

Adresa: Loc. Suceava, Calea Burdujeni, Jud. Suceava

Nr. cadastral Nr. topografic	Suprafața* (mp)	Observații / Referințe
55408	27	Teren neimprejmuit;

**B. Partea II. Proprietari și acte**

Inscrieri privitoare la dreptul de proprietate și alte drepturi reale	Referințe
0318 / 03/09/2020	
Administrativ nr. hotărâre nr. 208, din 27/08/2020 emis de Consiliul Local al Municipiului Suceava; Act Administrativ nr. adeverință nr. 26607, din 02/09/2020 emis de Primăria municipiului Suceava;	
Intabulare, drept de PROPRIETATE, dobandit prin Lege, cota actuala	A1
1/1	
1) MUNICIPIUL SUCEAVA, CIF:4244792, domeniul privat	

**C. Partea III. SARCINI .**

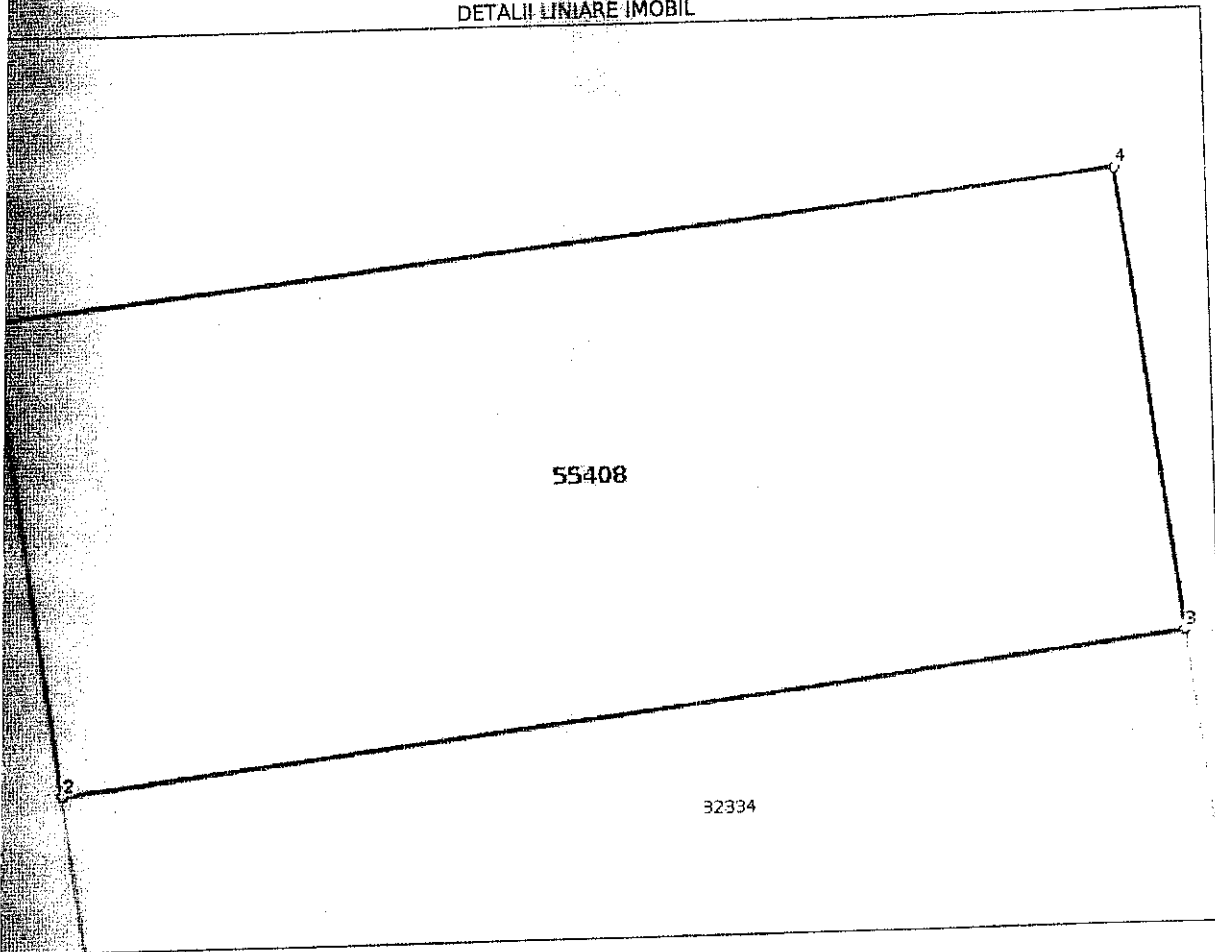
Inscrieri privind dezmembrămintele dreptului de proprietate, drepturi reale de garanție și sarcini	Referințe
NU SUNT	

**Anexa Nr. 1 La Partea I**

Cadastral	Suprafața (mp)*	Observații / Referințe
55408	27	

Suprafața este determinată în planul de proiecție Stereo 70.

DETALII LINIARE IMOBIL



**Date referitoare la teren**

Categorie folosință	Intra vilan	Suprafața (mp)	Tarla	Parcelă	Nr. topo	Observații / Referințe
reproductiv	DA	27	-	-	-	

**Lungime Segmente**

Valorile lungimilor segmentelor sunt obținute din proiecție în plan.

Punct început	Punct sfârșit	Lungime segment (m)
1	2	3.361
2	3	8.05
3	4	3.298
4	1	8.05

Lungimile segmentelor sunt determinate în planul de proiecție Stereo 70 și sunt rotunjite la 1 milimetru.  
 Distanța dintre puncte este formată din segmente cumulate ce sunt mai mici decât valoarea 1 milimetru.



Certific că prezentul extras corespunde cu pozițiile în vigoare din cartea funciară originală, păstrată de acest birou.

Prezentul extras de carte funciară este valabil la autentificarea de către notarul public a actelor juridice prin care se sting drepturile reale precum și pentru dezbateră succesiunilor, iar informațiile prezentate sunt susceptibile de orice modificare, în condițiile legii.

A fost achitat tariful de 0 RON, -, pentru serviciul de publicitate imobiliară cu codul nr. 211.

Data soluționării,

10-09-2020

Data eliberării,

Asistent Registrator,  
LILIANA-GABRIELA HORĂȚĂU

(parafa și semnătura)

Referent,

(parafa și semnătura)

Digitally signed by Liliana-Gabriela  
Horatau  
Date: 2020.09.10 10:06:24 EEST

**Oficiul de Cadastru și Publicitate Imobiliară SUCEAVA**  
**Biroul de Cadastru și Publicitate Imobiliară Suceava**

Localitate: Suceava, Bdul 1 Decembrie 1918 Nr.3, cod postal 720262

Nr.cerere	51918
Ziua	03
Luna	09
Anul	2020

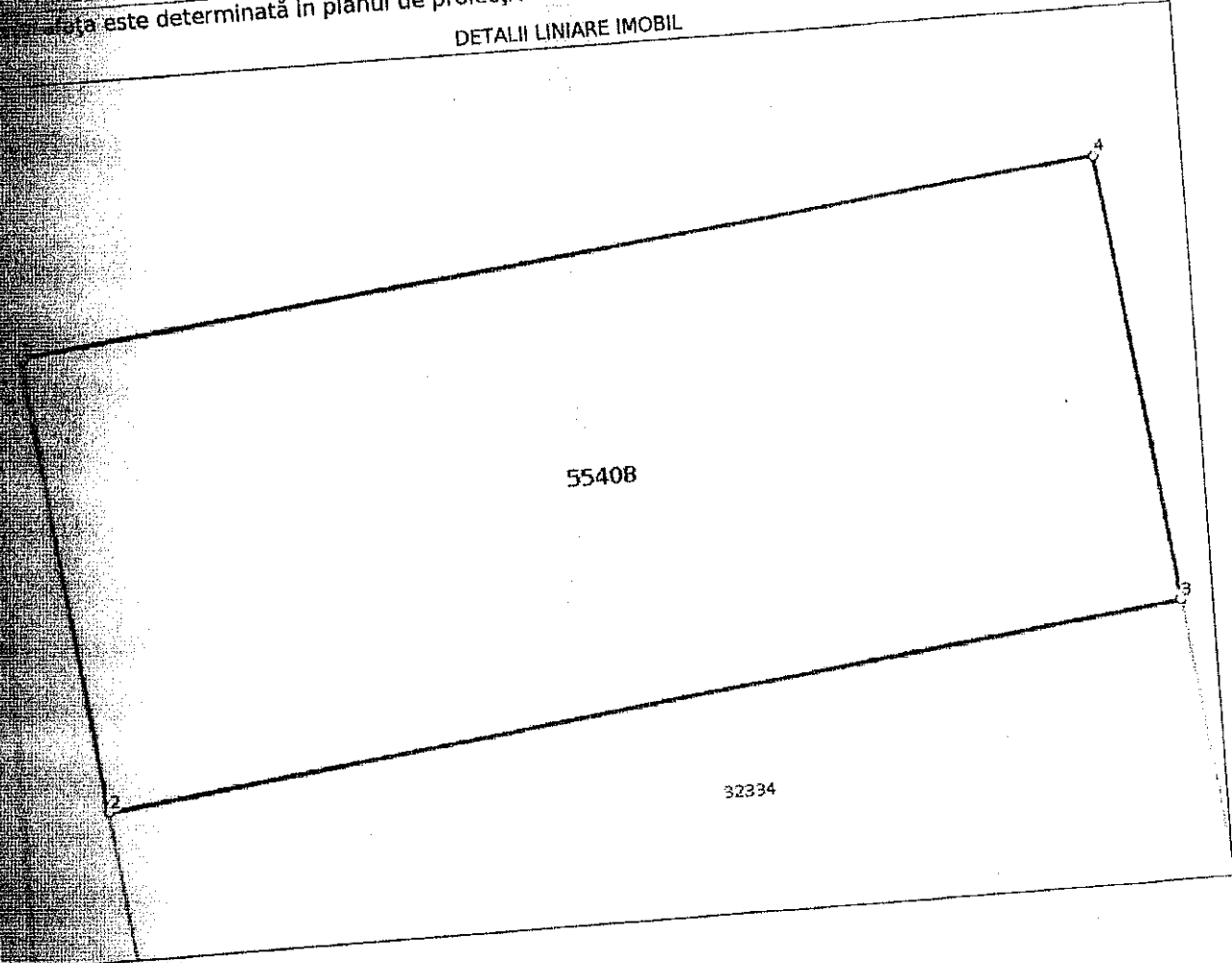
**Extras de Plan Cadastral de Carte Funciară**  
**pentru**  
**Imobil număr cadastral 55408 / UAT Suceava**

Proprietar: **Travilan**  
Loc: Suceava, Calea Burdujeni, Jud. Suceava  
Comuna/Oraș/Municipiu: Suceava

nr. cadastral	Suprafața	Observații / Referințe
55408	27	

Proiecția este determinată în planul de proiecție Stereo 70.

DETALII LINIARE IMOBIL



**Incadrare în zonă**  
**scara 1:500**



date referitoare la teren

Categoria de folosință	Intra vilan	Suprafața (mp)	Tarla	Parcelă	Observații / Referințe
neproductiv	DA	27			
<b>TOTAL:</b>		<b>27</b>			

date referitoare la construcții

Numar	Destinație construcție	Supraf. (mp)	Situație juridică	Observații / Referințe
Imobilul nu are in componență construcții				

Lungime Segmente

Valorile lungimilor segmentelor sunt obținute din proiecte în plan.

Punct început	Punct sfârșit	Lungime segment (m)
1	2	3.361
2	3	8.05
3	4	3.298
4	1	8.05

Lungimile segmentelor sunt determinate în planul de proiecție Stereo 70 și sunt rotunjite la 1 milimetru.  
 Distanța dintre puncte este formată din segmente cumulate ce sunt mai mici decât valoarea 1 milimetru.

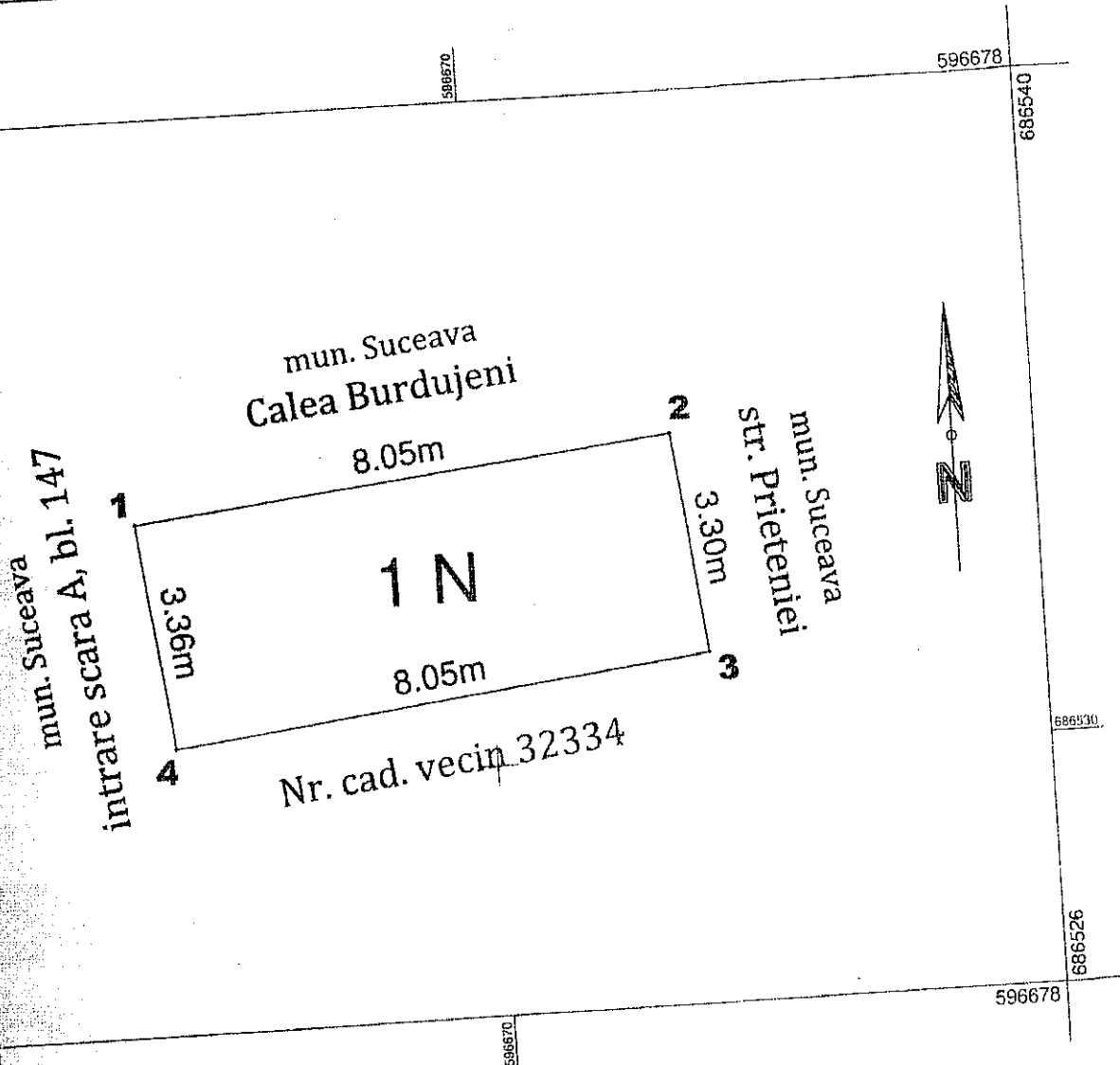
Certific că informațiile din prezentul extras sunt conforme cu datele din planul cadastral de carte funciară al OCPI SUCEAVA la data: 07-09-2020  
 Situația prezentată poate face obiectul unor modificări ulterioare, în condițiile Legii cadastrului și publicității imobiliare nr. 7/1996, republicată.

Consilier/Inspector de specialitate,  
**Cozmin Petrica Negru**

# PLAN DE AMPLASAMENT SI DELIMITARE A IMOBILULUI

Scara 1:100

Nr. cadastral:	Suprafata măsurata a imobilului: (mp)	Adresa imobilului:	
58418	27	intravilan Calea Burdujeni, nr. 20, mun. Suceava, județ SUCEAVA	
scara funciara nr.:		U.A.T.	SUCEAVA



A. Date referitoare la teren			Mențiuni:
Parcela	Categorie de folosință	Suprafata din măsurători (mp)	
1 N	Neproductiv	27	-
<b>TOTAL</b>		27	

B. Date referitoare la construcții		Mențiuni:
Parcela	Suprafata construită la sol (mp)	
1 N	-	-
<b>TOTAL</b>		

Suprafata totală măsurata a imobilului= 27mp  
Suprafata din act= 27mp

**Executant:**  
ing. Lazăr Alexandru Emilian

Semnat digital de  
Alexandru-Emilian Lazar

**Inspector,**  
Confirm introducerea imobilului in baza de date integrata si atribuirea numărului cadastral

Petrica-  
Cozmin  
Negru

Digitally signed  
by Petrica-  
Cozmin Negru  
Date:  
2020.09.07  
14:04:59 +03'00'

17405 din 17/06/2020

### CERTIFICAT DE URBANISM

Nr. 743 din 28.06.2020

**În scopul:** concesionare fără licitație publică pentru suprafața de 27 mp teren proprietatea privată a municipiului, în vederea extinderii farmaciei existente la parterul blocul de locuințe 147, sc. A și obținere autorizație de construire.

Se urmărește a cererii adresate de **S.C. DELPHARMA S.R.L. prin Cojocariu Constantin Octavian**  
- administrator

în județul **SUCEAVA** municipiul **SUCEAVA**  
sectorul \_\_\_\_\_ cod poștal \_\_\_\_\_  
nr. **20** bl. **147** sc. **A** et. \_\_\_\_\_ ap. **1**

la adresa **Calea Burdujeni**

e-mail \_\_\_\_\_

emisiunea nr. **17405** din **17/06/2020**

terenul imobilul - teren și/sau construcții - situat în județul **SUCEAVA**  
municipiul **SUCEAVA** satul \_\_\_\_\_ sectorul \_\_\_\_\_ cod poștal \_\_\_\_\_  
**Calea Burdujeni** nr. **20** bl. **147** sc. \_\_\_\_\_  
ap. \_\_\_\_\_ sau identificat prin CF \_\_\_\_\_

planul reglementărilor documentației de urbanism nr. \_\_\_\_\_ / \_\_\_\_\_  
**PUG** aprobată prin Hotărârea Consiliului Local \_\_\_\_\_ **SUCEAVA**  
**155.300** / **1999, 2009**

conformitate cu prevederile Legii nr. 50/1991, privind autorizarea executării lucrărilor de construcții,  
cu modificările și completările ulterioare.

### SE CERTIFICĂ:

**REGISTRUL JURIDIC**  
suprafața de 27,00 mp, situat în intravilanul Municipiului Suceava, strada Calea Burdujeni nr. 20,  
Municipiului Suceava - domeniul privat și este adiacent apartamentul nr. 1, din blocul de  
nr. 147, scara A, este proprietatea S.C. Delpharma SRL, conform actelor anexate.

**REGISTRUL ECONOMIC**  
destinația actuală a terenului: parcela virană  
PUG (UTR 8): zona rezidențială cu clădiri cu mai mult de 3 niveluri-Lie.  
completare admise: instituții și servicii compatibile cu funcția de locuire, spații verzi amenajate, accese  
parcaje.  
spațiul verde în Registrul local al spațiilor verzi din municipiul Suceava, aprobat conform H.C.L. nr. \_\_\_\_\_

## TEHNIC

propuse se pot realiza numai daca se aproba in Consiliul Local al Municipiului Suceava, concesiune fara  
ca, pentru suprafata totala de 27.00 mp teren, in vederea extinderii farmaciei existente,  
pentru intocmirea planului de situatie cadastral vizat de OCPI Suceava si a intabularii in cartea funciara  
de solicitant, dar acesta nu va avea pretentii ulterioare privind restituirii sumei de bani investita pentru  
documentatiei, in cazul in care concesiunea nu va fi aprobata in Consiliul Local al municipiului Suceava.  
lice si juridice, care beneficiaza de teren in conditiile prezentei legi, sunt obligate sa solicite emiterea  
construire si sa inceapa constructia in termen de cel mult un an de la data obtinerii actului de concesiune

37 alin (5) din Legea nr. 196 din 20 iulie 2018 privind infiintarea, organizarea si functionarea asociatiilor  
si administrarea condominiilor: "Orice modificare a proprietatii individuale care necesita emiterea unei  
construire/desfiintare, in conformitate cu legislatia in vigoare. Se vor respecta prevederile Legii nr. 10/1995  
ea in constructii. Nu vor fi afectate rezistenta si stabilitatea constructiei.

## DE ACTUALIZARE, MODIFICARE SAU DETALIERE A DOCUMENTATIILOR DE URBANISM

ificat de urbanism poate fi utilizat in scopul declarat pentru:

ara licitatie publica pentru suprafata de 27 mp teren proprietatea privata a municipiului, in vederea extinderii  
tente la parterul blocul de locuinte 147, sc. A si obtinere autorizatie de construire.

**Certificatul de urbanism nu tine loc de autorizatie de construire/desfiintare  
si nu confera dreptul de a executa lucrari de constructii.**

### TIILE ALE TITULARULUI CERTIFICATULUI DE URBANISM:

laborarii documentatiei pentru autorizarea executarii lucrarilor de constructii - de construire/de

solicitantul se va adresa autoritatii competente pentru protectia

entia pentru Protectia Mediului, Str. Bistritei nr. 1A, Suceava, Jud. Suceava, cod 720264

Directivei Consiliului 85/337/CEE (Directiva EIA) privind evaluarea efectelor anumitor proiecte publice  
si mediului, modificata prin Directiva Consiliului 97/11/CE si prin Directiva Consiliului si Parlamentului  
1525/CE privind participarea publicului la elaborarea anumitor planuri si programe in legatura cu mediul si

privire la participarea publicului si accesul la justitie, a Directivei 85/337/CEE si a Directivei 96/61/CE  
de urbanism se comunica solicitantului obligatia de a contacta autoritatea teritoriala de mediu pentru  
treze si sa decida, dupa caz, incadrarea / neincadrarea proiectului investitiei publice / private in lista  
de evaluarii impactului asupra mediului.

prevederilor Directivei Consiliului 85/337/CEE, procedura de emitere a acordului de mediu se desfisoara  
certificatului de urbanism, anterior depunerii documentatiei pentru autorizarea executarii lucrarilor de  
autoritatea administratiei publice competente.

satisfaceni cerintelor cu privire la procedura de emitere a acordului de mediu autoritatea competentă pentru  
stabileste mecanismul asigurării consultării publice, centralizării opțiunilor publicului și formulării unui  
concluzii cu privire la realizarea investiției in acord cu rezultatele consultării publice.

prezentului certificat de urbanism, titularul are obligatia de a se prezenta la autoritatea competentă  
in vederea evaluării inițiale a investiției și stabilirii demarării procedurii de evaluare a  
procedurii și sau a procedurii de evaluare adecvate. În urma evaluării inițiale a notificării privind  
proiectului se va emite actul administrativ al autorității competente pentru protecția mediului.

autoritatea competentă pentru protecția mediului stabilește necesitatea evaluării efectelor  
investiției și evaluării adecvate, solicitantul are obligatia de a notifica acest fapt autorității  
cu privire la menținerea cererii pentru autorizarea executării lucrărilor de construcții.

titularul certificatului de urbanism ori pe parcursul derulării procedurii de evaluare a  
investiției, acesta are obligatia de a notifica  
autoritatea publică competentă.

Actul de urbanism (copie):  
la titlul asupra imobilului, teren și/sau construcții, sau, după caz, extrasul de plan cadastral  
și extrasul de carte funciara de informare actualizat la zi, în cazul în care legea nu dispune altfel  
și extrasul de plan cadastral și extrasul de carte funciara de informare actualizat la zi, vizat O.C.P.L.

și acordurile stabilite prin certificatul de urbanism:  
D.T., după caz (2 exemplare originale):  
 D.T.O.E.

D.T.A.D.

Alte avize/acorduri

- gaze naturale
  - telefonizare
  - salubritate
  - transport urban
  - protecția civilă
  - sănătatea populației
- și acordurile privind:  
incendii  
energie electrică  
energie termică  
gaze și acorduri privind:  
acordurile specifice ale administrației publice centrale și/sau ale serviciilor descentralizate

Consiliul Local pentru aprobarea concesiunii suprafeței de 27 mp teren proprietatea  
Suceava, pentru alimentare cu apă și canalizare  
S.A. pentru alimentare cu energie electrică și gaze naturale  
S.A. pentru alimentare și Gestionare calini fara stapan din cadrul Primariei Municipiului Suceava  
S.R.L.  
Comania Communications S.A.

de specialitate:  
de Sanatate Publica Județeană Suceava

la O.A.R.  
de proprietari  
de informare actualizat la zi  
de actualizat la zi, vizat O.C.P.L.

de vedere/actul administrativ al autorității competente pentru protecția mediului (copie);  
de plată ale următoarelor taxe (copie):

12 luni de la data emiterii.

SECRETAR GENERAL,  
Ioan Ciutac

ARHITECT SEF,  
DIRECTOR EXECUTIV,  
Cerasela-Manuela Bejenar

nr. 98102

lei, conform Chitanței seria.

de urbanism a fost transmis solicitantului direct/prin poșta la data de

INTOCMIT,  
Hosniuc Ilieana

PRIMAR,  
Ion Lungu

SECRETAR GENERAL,  
Kiana Voda