



MUNICIPIUL SUCEAVAB-dul 1 Mai nr. 5A, cod: 720224  
[www.primariasv.ro](http://www.primariasv.ro), [primsv@primariasv.ro](mailto:primsv@primariasv.ro)  
Tel: 0230-212696, Fax: 0230-520593

## CONSILIUL LOCAL AL MUNICIPIULUI SUCEAVA

### PROIECT DE HOTĂRÂRE

privind solicitarea transmiterii sectoarelor de drumuri naționale și a terenurilor aferente aflate în domeniul public al statului, cu indicativele:

- DN 2 km 431+180-431+400;
- DN 2 km 441+500-442+211;
- DN 17 km 252+404-252+420;
- DN 29A km 3+000-4+207.

din administrarea Ministerului Transporturilor și Infrastructurii în administrarea Consiliului Local al Municipiului Suceava

și privind solicitarea transmiterii sectorului de drum național și a terenului aferent aflat în domeniul public al statului cu indicativul:

- DN 29 km 5+964-6+000;

din administrarea Consiliului Local al municipiului Suceava în administrarea Ministerului Transporturilor și Infrastructurii

#### Consiliul Local al municipiului Suceava

Potrivit prevederilor art.3 alin. 1 din Carta europeană a autonomiei locale, adoptată la Strasbourg la 15 octombrie 1985, ratificată prin Legea nr.199/1997, „prin autonomie locală se înțelege dreptul și capacitatea efectivă ale autorităților administrației publice locale de a soluționa și de a gestiona, în cadrul legii, în nume propriu și în interesul populației locale, o parte importantă a treburilor publice”;

În temeiul prevederilor art. 9 lit. a), art. 11 și art. 21 alin.(2) din O.G. nr. 43/1997 privind regimul drumurilor, republicată și ale art. 46 alin. 2 lit. a) din Legea 350/2001 privind amenajarea teritoriului și urbanismului, cu modificările și completările ulterioare;

Având în vedere Conținutul cadru al documentației “Plan Urbanistic General” și condițiile ce trebuie respectate pentru obținerea avizului D.R.D.P. Iasi, pentru documentația de urbanism **”Reactualizarea Planului Urbanistic General al municipiului Suceava”**, adresa Companiei Naționale de Administrare a Infrastructurii Rutiere- Direcția Regională Drumuri și Poduri Iași înregistraăa la Primăria municipiului Suceava cu nr. 8292/17.03.2021, referatul de aprobare înregistrat sub nr. 8328 din 14.03.2021, analizând raportul de specialitate nr. 8329 din 14.03.2021, al Direcției Urbanism, Amenajarea teritoriului și Cadastru

Luând în considerare Avizul Comisiei amenajarea teritoriului, urbanism și protecția mediului din Consiliului Local;

În conformitate cu prevederile art. 292, alin. (5), art. 129 alin. (2) lit. „c”, art. 139 alin. (3) lit. „e” și art. 196 alin. 1 lit. „a” din OUG nr. 57/03.07.2019 privind Codul administrativ;

#### HOTĂRĂȘTE:

**Art.1** - Se aprobă solicitarea preluării în administrarea Consiliului Local al Municipiului Suceava din administrarea Ministerului Transporturilor și Infrastructurii, a sectoarelor de drumuri naționale și a terenurilor aferente aflate în domeniul public al statului, având indicativele:

- DN 2 km 431+180-431+400;
- DN 2 km 441+500-442+211;
- DN 17 km 252+404-252+420;
- DN 29A km 3+000-4+207.

conform Anexei nr. 1 la prezenta hotarare,

**Art.2** - Se aprobă solicitarea predării din administrarea Consiliului Local al Municipiului Suceava, în administrarea Ministerului Transporturilor și Infrastructurii, a sectorului de drum național și a terenului aferent aflat în domeniul public al statului cu indicativul:

- DN 29 km 5+964-6+000;

conform *Anexei nr. 2* la prezenta hotărâre;

**Art.3** – **Preluarea** efectivă a sectoarelor de drumuri naționale și a terenurilor aferente aflate în domeniul public al statului, cu indicativele:

- DN 2 km 431+180-431+400;
- DN 2 km 441+500-442+211;
- DN 17 km 252+404-252+420;
- DN 29A km 3+000-4+207.

de la Ministerului Transporturilor și Infrastructurii la Consiliul Local al Municipiului Suceava și **predarea** efectivă a sectorului de drum național aflat în domeniul public al statului, cu indicativul

- DN 29 km 5+964-6+000,

de la Consiliul Local al Municipiului Suceava la Ministerul Transporturilor și Infrastructurii se vor realiza după încheierea unor procese-verbale de constatare și identificare la teren a sectoarelor de drumuri naționale sus-menționate și a terenurilor aferente și după semnarea protocoalelor de predare - primire între Consiliul Local al Municipiului Suceava și Ministerul Transporturilor și Infrastructurii.

**Art.4** - Primarul Municipiului Suceava, prin compartimentele din cadrul aparatului de specialitate, va aduce la îndeplinire prevederile prezentei hotărâri.

**INITIATOR**  
**PRIMAR**  
Ion Lungu



**AVIZAT**  
**SECRETAR GENERAL MUNICIPIU**  
Ioan Ciutac

A handwritten signature in black ink, appearing to be 'Ioan Ciutac', is written over the text of the 'AVIZAT' section.

**PRIMĂRIA MUNICIPIULUI SUCEAVA**

Nr. 8328 / 17.03.2021

**Referat de aprobare**

**privind solicitarea transmiterii unor sectoare de drumuri naționale și a terenurilor aferente aflate în domeniul public al statului, din administrarea Ministerului Transporturilor și Infrastructurii în administrarea Consiliului Local al Municipiului Suceava respectiv solicitarea transmiterii unui sector de drum național și a terenului aferent aflat în domeniul public al statului din administrarea Consiliului Local al municipiului Suceava în administrarea Ministerului Transporturilor și Infrastructurii**

Pentru aprobarea documentatiei de urbanism "Reactualizarea Planului Urbanistic General al municipiului Suceava" este necesar avizul din partea D.R.D.P. Iasi - Compania Nationala de Administrare a Infrastructurii Rutiere.

Avînd în vedere Conținutul cadru al documentației "Plan Urbanistic General" și condițiile ce trebuie respectate pentru obținerea avizului D.R.D.P. Iasi, este necesară aprobarea solicitării preluării în administrarea Consiliului Local al Municipiului Suceava din administrarea Ministerului Transporturilor și Infrastructurii a unor sectoare de drum național și a terenurilor aferente (conform anexei 1) precum și aprobarea solicitării de predare din administrarea Consiliului Local al Municipiului Suceava, în administrarea Ministerului Transporturilor și Infrastructurii a unui sector de drum național și a terenurilor aferente (conform anexei 2).

**In conformitate cu prevederile art. 11 din O.G. nr. 43/1997 privind regimul drumurilor, republicată** " *Drumurile de interes național, județene și comunale își pastrează categoria funcțională din care fac parte și sunt considerate continue și atunci când traversează localitățile, servind totodată și ca străzi*" și cu **art. 21 alin.(2)** tot din **O.G. nr. 43/1997 privind regimul drumurilor,** " *Sectoarele de drumuri naționale, incluzând și lucrările de artă, amenajările și accesoriile aferente, situate în intravilanul municipiilor sunt în administrarea consiliilor locale respective.*"

Ținând cont de aceste prevederi legale, se supune spre aprobare în Consiliul Local al municipiului Suceava proiectul de hotărâre privind aprobarea solicitării transmiterii sectoarelor de drumuri naționale și a terenurilor aferente aflate în domeniul public al statului, cu indicativele:

- DN 2 km 431+180-431+400;
- DN 2 km 441+500-442+211;
- DN 17 km 252+404-252+420;
- DN 29A km 3+000-4+207.

din administrarea Ministerului Transporturilor și Infrastructurii în administrarea Consiliului Local al Municipiului Suceava;

**respectiv:** transmiterea sectorului de drum național și a terenului aferent aflat în domeniul public al statului cu indicativul:

- DN 29 km 5+964-6+000;

din administrarea Consiliului Local al municipiului Suceava, în administrarea Ministerului Transporturilor și Infrastructurii

În conformitate cu art 292 alin 5) din Ordonanța de urgență nr. 57 din 3 iulie 2019 privind Codul administrativ *“Trecerea unui bun din domeniul public al statului în domeniul public al unei unități administrativ-teritoriale se face doar în situația în care bunul se află situat pe raza teritorială a unei a unități teritoriale care solicită trecerea, cu excepția cazului în care prin lege nu se specifică altfel”*.

**Identificarea pozițiilor kilometrice a sectoarelor de drumuri nationale de pe raza municipiului Suceava s-a efectuat în colaborare cu delegatii SDN Suceava.**

În baza dispozițiilor art. 292 alin 5), art. 129 alin. 2, lit. ”c”, alin. 6 lit. ”c”, art. 139 alin. 1 și art. 196, alin. 1, lit. ”a ” din OUG nr. 57/03.07.2019 privind Codul administrativ, se supune aprobării Consiliului Local al municipiului Suceava proiectul de hotărâre în forma redactată și prezentată alăturat.

**PRIMARUL MUNICIPIULUI SUCEAVA**

**Ion Lungu**



**PRIMĂRIA MUNICIPIULUI SUCEAVA**

**Direcția Urbanism, Amenajarea Teritoriului și Cadastru**

**Serviciul Urbanism, și Amenajarea Teritoriului**


**Compartimentul Strategii Urbane și Gestionare Documentații de Urbanism Nr.**

Nr. 8329 / 17.03.2021

**APROB**

**PRIMAR**

**Ion Lungu**



**RAPORTUL COMPARTIMENTELOR DE SPECIALITATE**

Având în vedere art. 11 și art. 21 alin.(2) din O.G. nr. 43/1997 privind regimul drumurilor, republicată și art. 56, alin 6 și art. 25, alin. 1 din Legea 350/2001 privind amenajarea teritoriului și urbanismul, art. 292 alin 5), art. 129 alin. 2, lit. "c", alin. 6 lit. "c", art. 139 alin. 1 și art. 196, alin. 1, lit. "a" din OUG nr. 57/03.07.2019 privind Codul administrativ, Compartimentul Strategii Urbane și gestionare documentații de urbanism și Serviciul Urbanism și Amenajarea Teritoriului din cadrul Primăriei municipiului Suceava, înaintează spre deliberare în Consiliul Local al municipiului Suceava proiectul de hotărâre privind aprobarea solicitării transmiterii sectoarelor de drumuri naționale și a terenurilor aferente aflate în domeniul public al statului, cu indicativele:

- DN 2 km 431+180-431+400;
- DN 2 km 441+500-442+211;
- DN 17 km 252+404-252+420;
- DN 29A km 3+000-4+207.

din administrarea Ministerului Transporturilor și Infrastructurii în administrarea Consiliului Local al Municipiului Suceava;

**respectiv:** transmiterea sectorului de drum național și a terenului aferent aflat în domeniul public al statului cu indicativul:

- DN 29 km 5+964-6+000;

din administrarea Consiliului Local al municipiului Suceava, în administrarea Ministerului Transporturilor și Infrastructurii

Legalitatea proiectului este susținută de prevederile legislației în vigoare, și anume: **O.G. nr. 43/1997 privind regimul drumurilor, republicată**, OUG nr. 57/03.07.2019 privind Codul administrativ, Legea nr. 50/1991 privind autorizarea executării lucrărilor de construcții, republicată, Ordinul MDRL 839/12.10.2009 privind aprobarea Normelor metodologice de aplicare a Legii nr. 50/1991 republicata, Legea nr. 350/2001 privind amenajarea teritoriului și urbanismul, Normele metodologice din 26 februarie 2016 de aplicare a Legii nr. 350/2001 privind amenajarea teritoriului și urbanismul și de elaborare și actualizare a documentațiilor de urbanism, HGR nr. 525/1996, republicată, privind aprobarea Regulamentului General de Urbanism, Planul Urbanistic General al Municipiului Suceava cu Regulamentul Local de Urbanism aferent, legislația de specialitate privind protecția mediului, de viață al populației, alte acte normative în vigoare.

Oportunitatea proiectului de hotărâre este determinată de necesitatea aprobării documentației de urbanism "*Reactualizarea Planului Urbanistic General al municipiului Suceava*". În conformitate cu art. 46, alin. (1) din Legea 350/2001 Planul Urbanistic general are atât caracter director și strategic, cât și caracter de reglementare și reprezintă principalul instrument de planificare operațională, constituind baza legală pentru realizarea programelor și acțiunilor de dezvoltare.

**Arhitect Șef,**

**Cerasela Manuela Bejenar**

Șef serviciu urbanism

Xenia Vodă

## DATE DE IDENTIFICARE


ale sectoarelor de drumuri naționale aflate în domeniul public al statului care se transmit din administrarea Ministerului Transporturilor și Infrastructurii în administrarea Consiliului Local al Municipiului Suceava

1	2	3	4	5	6	7	8	9	10	11
Denumirea sectorului de drum care se transmite	Nr. MFP drum	Cod de clasificare drum	Lungime drum (km)	Valoarea de inventar drum (lei)	Nr. MFP teren aferent sectorului de drum	Cod de clasificare teren	Suprafață teren aferent sectorului de drum (ha)	Valoarea de inventar teren aferent sectorului de drum (lei)	Indicativ vechi	Indicativ nou
DN 2 km 431+180-431+400	12151	8.12.03	0,220	891189,97	121579	8.12.03.01	2,986	92562,21	DN 2 km 431+180-431+400	Bd. Sofia Vicoveanca
DN 2 km 441+500-442+211	12151	8.12.03	0,711	2880163,95	121579	8.12.03.01	10,413	381529,48	DN 2 km 441+500-442+211	str. Grigore Alexandru Ghica
DN 17 km 252+404-252+420	12190	8.12.03	0,016	187373,77	99818	8.12.03.01	0,150	2580,17	DN 17 km 252+404-252+420	Bd. Acad. Vasile Grecu
DN 29A km 3+000-4+207	12217	8.12.05	1,204	2777182,09	99882	8.12.05.01	12,803	527313,67	DN 29A km 3+000-4+207	Str. Cabana Caprioara

## DATE DE IDENTIFICARE

ale sectorului de drum național proprietate a Statului Român care se transmite din administrarea Consiliului Local al Municipiului Suceava în administrarea Ministerului Transporturilor și Infrastructurii

1	2	3	4	5	6	7	8	9	10	11
Denumirea sectorului de drum care se transmite	Nr. MFP drum	Cod de clasificare drum	Lungime drum (km)	Valoarea de inventar drum (lei)	Nr. MFP teren aferent sectorului de drum	Cod de clasificare teren	Suprafață teren aferent sectorului de drum (ha)	Valoarea de inventar teren aferent sectorului de drum (lei)	Indicativ vechi	Indicativ nou
DN 29 km 5+964-6+000	12216	8.12.03	0,036	47379,6	99879	8.12.03.01	0,0936	0,00	Str. Cuza Voda	DN 29 km 5+964-6+000



COMPANIA NAȚIONALĂ DE ADMINISTRARE  
A INFRASTRUCTURII RUTIERE S.A.

Direcția Regională Drumuri și Poduri Iași  
 Iași – Str. Gh. Asachi, nr.19, cp 700481

Tel.: (+40)0232/214.431 Fax: (+40)0232/214.432

E-mail [tehnice@drdpiasi.ro](mailto:tehnice@drdpiasi.ro); CUI 16054368; J40/552/15.01.2004  
Operator de date cu caracter personal nr.16562

PS-CIM-17/A02



Serviciul Tehnic, C.T.E. și P.M.S.

INDICATIV I.L.A.8

*17/03/2021*

Către,  
Municipiul Suceava (fax 0232.520.593)

În atenția,  
Primar Ion Lungu

Spre știință  
S.D.N. Suceava

Ref:  
Preluare-predare sectoare de drumuri naționale în traversarea municipiului



Având în vedere:

- Continutul cadru al documentației "Plan Urbanistic General" și condițiile ce trebuie respectate pentru obținerea avizului D.R.D.P. Iași, pentru documentația de urbanism "Reactualizarea Planului Urbanistic General al municipiului Suceava",
- prevederile art. 9 lit. a), art. 11 și art. 21 alin. (2) din O.G. nr. 43/1997 privind regimul drumurilor, republicată și ale art. 46 alin. 2 lit. a) din Legea 350/2001 privind amenajarea teritoriului și urbanismului, cu modificările și completările ulterioare;

pentru reglementarea situației identificate la teren la analiza documentației de urbanism "Reactualizarea Planului Urbanistic General al municipiului Suceava" sunt necesare următoarele:

- Emiterea unei H.C.L. a C.L. Suceava prin care să se aprobe
  - preluarea în administrarea Consiliului Local al Municipiului Suceava din administrarea Ministerului Transporturilor și Infrastructurii, a sectoarelor de drumuri naționale și a terenurilor aferente aflate în domeniul public al statului, având indicativele
    - DN 2 km 431+180-431+400;
    - DN 2 km 441+500-442+211;
    - DN 17 km 252+404-252+420;
    - DN 29A km 3+000-4+207.
  - predarea din administrarea Consiliului Local al Municipiului Suceava, în administrarea Ministerului Transporturilor și Infrastructurii, a sectorului de drum național și a terenurilor

*Area Revisada*  
*17/03*



aferent aflat în domeniul public al statului cu indicativul:

- DN 29 km 5+964-6+000,;

- Emiterea unei dispoziții a Primarului Municipiului Suceava prin care să se desemneze comisia împuternicită să participe la constatarea și identificarea pe teren a sectoarelor de drumuri naționale sus-menționate;
- Întrunirea la teren a comisiilor D.R.D.P. Iași - Primăriei Suceava în vederea identificării la teren a sectoarelor de drumuri naționale sus-menționate și încheierea unor procese verbale de constatare și identificare (5 ex. originale);
- Emiterea unei dispoziții a Primarului Municipiului Suceava prin care să se desemneze comisia împuternicită să semneze protocoalele de predare - primire între Municipiului Suceava și Ministerului Transporturilor și Infrastructurii a sectoarelor de drumuri naționale sus-menționate;
- semnarea protocoalele de predare - primire între Municipiului Suceava și Ministerului Transporturilor și Infrastructurii a sectoarelor de drumuri naționale sus-menționate(5 ex. originale);

Predarea-primirea între părți devine efectivă numai după semnarea și înregistrarea protocoalelor la ambele instituții semnatare.

Va transmitem anexat datele de identificare ale sectoarelor de drumuri naționale ce urmează a fi predate la C.L. Suceava, pentru a fi cuprinse în eventuala anexă la HCL.

Cu stimă,  
Director regional  
ing. dr. ec. Dănuț Pîlă




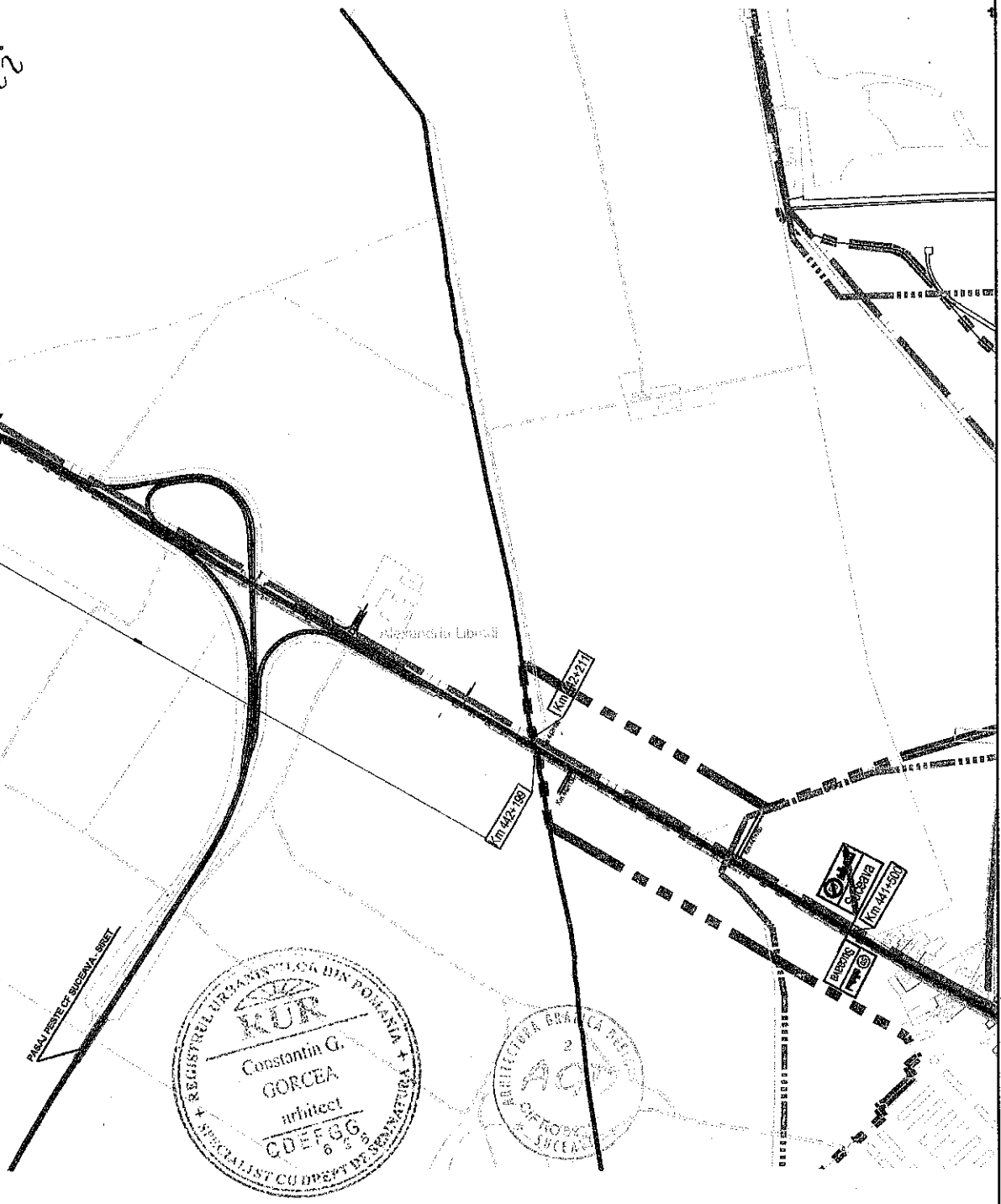
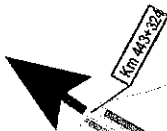
Șef Serviciu Tehnic, C.T.E. și P.M.S.  
ing. Constanța Zbarnea




**DATE DE IDENTIFICARE**

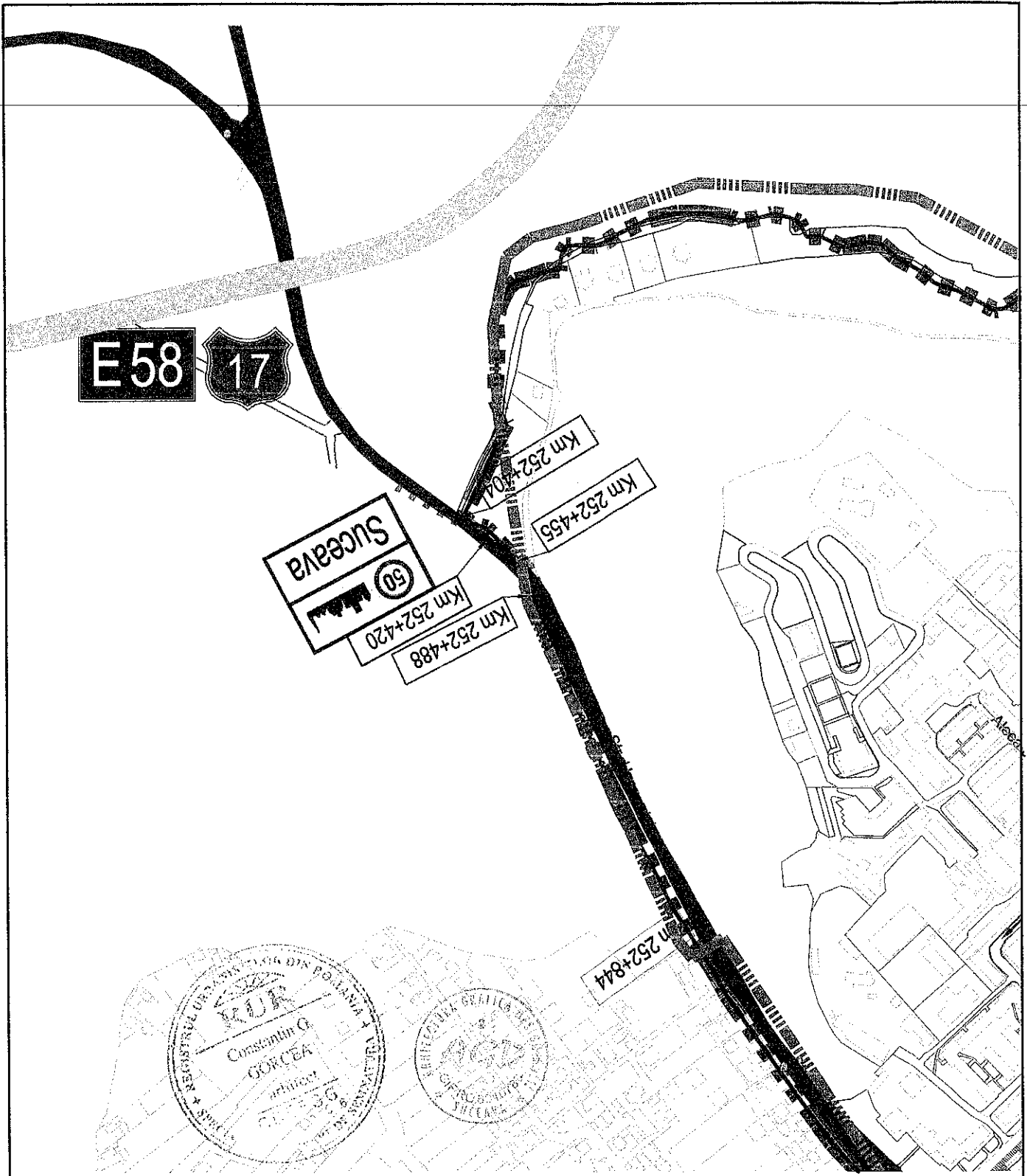
ale sectoarelor de drumuri naționale aflate în domeniul public al statului necesar a fi transmise din administrarea Ministerului Transporturilor și Infrastructurii în administrarea Consiliului Local al Municipiului Suceava




1	2	3	4	5	6	7	8	9	10	11
Denumirea sectorului de drum care se transmite	Nr. MFP drum	Cod de clasificare drum	Lungime drum (km)	Valoarea de inventar drum (lei)	Nr. MFP teren aferent sectorului de drum	Cod de clasificare teren	Suprafata teren aferent sectorului de drum (ha)	Valoarea de inventar teren aferent sectorului de drum (lei)	Indicativ vechi	Indicativ nou
DN 2 km 431+180-431+400	12151	8.12.03	0,220	891189,97	121578	8.12.03.01	2,988	92562,21	DN 2 km 431+180-431+400	Bd. Sofia Viceveanica
DN 2 km 441+500-442+211	12151	8.12.03	0,711	2880163,95	121579	8.12.03.01	10,413	381529,48	DN 2 km 441+500-442+211	Str. Găgăre Alexandru Chirca
DN 17 km 252+404-252+420	12190	8.12.03	0,016	187373,77	99818	8.12.03.01	0,150	2580,17	DN 17 km 252+404-252+420	Bd. Acari Vasile Greu
DN 29A km 3+000-4+207	12217	8.12.05	1,204	2777182,09	99882	8.12.05.01	12,803	527313,67	DN 29A km 3+000-4+207	Str. Gabana Capinbata


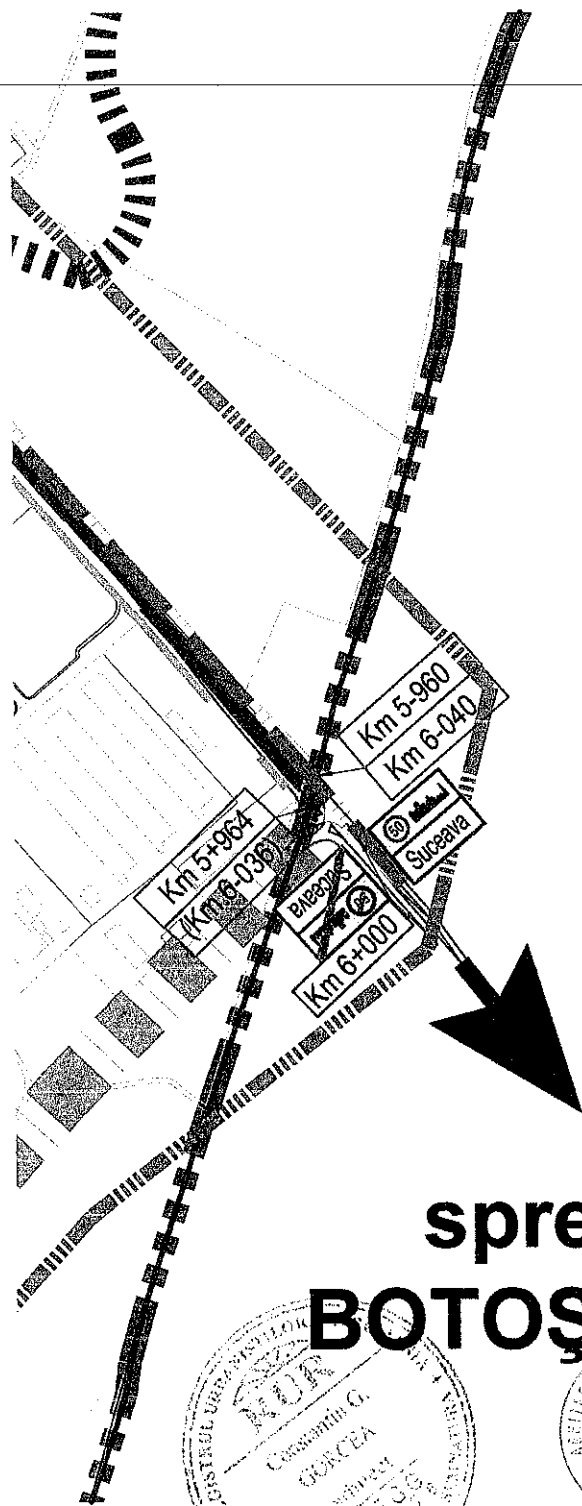
Patrauti




 <p><b>AGD</b></p>	<p>Proiect: <b>REACTUALIZAREA PLANULUI URBANISTIC GENERAL AL MUNICIPIULUI SUCEAVA</b></p>	
<p>Lider asociere: <b>S.C. URBAN TEAM S.R.L. București</b> Asociat: <b>S.C. AGD S.R.L. Suceava</b></p>	<p>Beneficiar: <b>PRIMĂRIA MUNICIPIULUI SUCEAVA</b></p>	<p><b>Etapa IV</b> <b>Aviz drumuri</b></p>
<p>Șef proiect complex: <b>urb. Dana APOSTOL</b>  Subcontractant de specialitate: <b>P.F. A. Ursachi T. Iustin</b></p>	<p>Titlul planșei: <b>REGLEMENTARI URBANISTICE - CIRCULAȚII: detaliere DN 2</b></p>	<p>Contract nr.: <b>35420/2010</b></p>
<p>Întocmit: <b>ing. Iustin Ursachi</b> </p>	<p>Scara:</p>	<p>Data: <b>2021</b></p> <p>Planșa nr. <b>3.2.</b></p>
<p><small>ACEST DESEN NU POATE FI REPRODUS SAU COPIAT DE ORICE PERSOANĂ FIZICĂ ȘI SAU JURIDICĂ FĂRĂ ACORDUL ASOCIERII: S.C. URBAN TEAM S.R.L. ȘI S.C. AGD S.R.L. FAPTA REPREZENTÂND ÎNSUȘIRE ILEGALĂ A DREPTULUI DE AUTOR</small></p>		



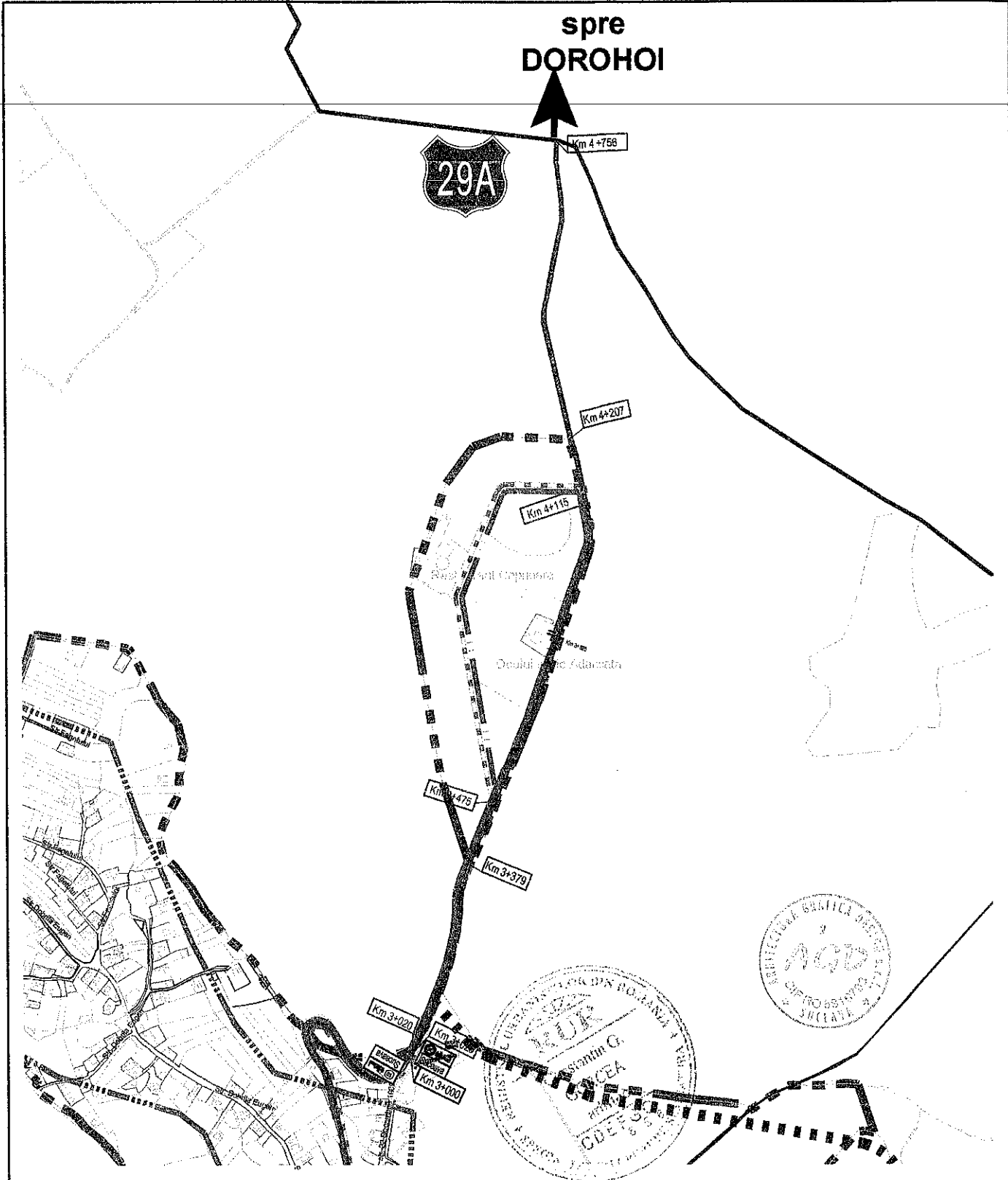
 <p><b>AGD</b></p>	<p>Proiect: <b>REACTUALIZAREA PLANULUI URBANISTIC GENERAL AL MUNICIPIULUI SUCEAVA</b></p>	
<p>Lider asociere: <b>S.C. URBAN TEAM S.R.L. București</b> Asociat: <b>S.C. AGD S.R.L. Suceava</b></p>	<p>Beneficiar: <b>PRIMĂRIA MUNICIPIULUI SUCEAVA</b></p>	<p><b>Etapa IV</b> <b>Aviz drumuri</b></p>
<p>Șef proiect complex: <b>urb. Dana APOSTOL</b> </p> <p>Subcontractant de specialitate: <b>P.F. A. Ursachi T. Iustin</b></p> <p>Întocmit: <b>ing. Iustin Ursachi</b> </p>	<p>Titlul planșei: <b>REGLEMENTARI URBANISTICE - CIRCULAȚII: detalieri DN 17</b></p> <p>Scara:</p>	<p>Contract nr.: <b>35420/2010</b></p> <p>Data: <b>2021</b></p> <p>Planșa nr. <b>3.2.</b></p>
<p><small>ACEST DESEN NU POATE FI REPRODUS SAU COPIAT DE ORICE PERSOANĂ FIZICĂ ȘI SAU JURIDICĂ FĂRĂ ACORDUL ASOCIERII: S.C. URBAN TEAM S.R.L. ȘI S.C. AGD S.R.L. FAPTA REPREZENTĂ ÎNSUȘIRE ILEGALĂ A DREPTULUI DE AUTOR</small></p>		


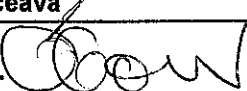



spre  
**BOTOȘANI**



	<b>Proiect:</b> <b>REACTUALIZAREA PLANULUI URBANISTIC GENERAL AL MUNICIPIULUI SUCEAVA</b>	
<b>Lider asociere:</b> <b>S.C. URBAN TEAM S.R.L. București</b> <b>Asociat:</b> <b>S.C. AGD S.R.L. Suceava</b>	<b>Beneficiar:</b> <b>PRIMĂRIA MUNICIPIULUI SUCEAVA</b>	<b>Etapa IV</b> <b>Aviz drumuri</b>
<b>Șef proiect complex:</b> <b>urb. Dana APOSTOL</b>	<b>Titlul planșei:</b> <b>REGLEMENTARI URBANISTICE - CIRCULAȚII: detaliere DN 29</b>	<b>Contract nr.:</b> <b>35420/2010</b>
<b>Subcontractant de specialitate:</b> <b>P.F. A. Ursachi T. Iustin</b>	<b>Scara:</b>	<b>Data:</b> <b>2021</b>
<b>Întocmit:</b> <b>ing. Iustin Ursachi</b>		<b>Planșa nr.</b> <b>3.2.</b>
<small>ACEST DESEN NU POATE FI REPRODUS SAU COPIAT DE ORICE PERSOANĂ FIZICĂ ȘI SAU JURIDICĂ FĂRĂ ACORDUL ASOCIERII: S.C. URBAN TEAM S.R.L. ȘI S.C. AGD S.R.L. FAPTA REPREZENTĂ ÎNSUȘIRE ILEGALĂ A DREPTULUI DE AUTOR</small>		



 <b>AGD</b>	<b>Proiect:</b> <b>REACTUALIZAREA PLANULUI URBANISTIC GENERAL AL MUNICIPIULUI SUCEAVA</b>	
<b>Lider asociere:</b> <b>S.C. URBAN TEAM S.R.L. București</b> <b>Asociat:</b> <b>S.C. AGD S.R.L. Suceava</b>	<b>Beneficiar:</b> <b>PRIMĂRIA MUNICIPIULUI SUCEAVA</b>	<b>Etapa IV</b> <b>Aviz drumuri</b>
<b>Șef proiect complex:</b> <b>urb. Dana APOSTOL</b>  <b>Subcontractant de specialitate:</b> <b>P.F. A. Ursachi T. Iustin</b> <b>Întocmit:</b> <b>ing. Iustin Ursachi</b> 	<b>Titlul planșei:</b> <b>REGLEMENTARI URBANISTICE - CIRCULAȚII: detalieri DN 29A</b>  <b>Scara:</b>	<b>Contract nr.:</b> <b>35420/2010</b>  <b>Data:</b> <b>2021</b>  <b>Planșa nr.</b> <b>3.2.</b>
<small>ACEST DESEN NU POATE FI REPRODUS SAU COPIAT DE ORICE PERSOANĂ FIZICĂ ȘI SAU JURIDICĂ FĂRĂ ACORDUL ASOCIERII: S.C. URBAN TEAM S/R.L. ȘI S.C. AGD S.R.L. FAPTA REPREZENTÂND ÎNSUȘIRE ILEGALĂ A DREPTULUI DE AUTOR</small>		