



MUNICIPIUL SUCEAVA

B-dul 1 Mai nr. 5A, cod: 720224

www.primariasv.ro, primsv@primariasv.ro

Tel: 0230-212696, Fax: 0230-520593

CONSILIUL LOCAL AL MUNICIPIULUI S U C E A V A

PROIECT

HOTĂRÂRE

privind modificarea și completarea elementelor de identificare a unor bunuri imobile evidențiate în inventarul domeniului privat al municipiului Suceava, aprobat prin HCL nr. 26 din 30.01.2020

Consiliul Local al Municipiului Suceava;

Având în vedere referatul de aprobare al Primarului municipiului Suceava înregistrat la nr. 32012 din 23.07.2021, raportul de specialitate al Serviciului Patrimoniu înregistrat la nr. 32012 din 23.07.2021 și avizul comisiei economico-financiară, juridică, disciplinară a Consiliului Local al municipiului Suceava;

- În baza prevederilor HCL nr. 26 din 30.01.2020 privind atestarea bunurilor imobile ce aparțin domeniului privat al municipiului Suceava;

- În temeiul prevederilor art. 139, alin. (3) lit. "g", ale art. 140 și art. 196 din Ordonanța de Urgență nr. 57 din 03.07.2019 privind Codul administrativ;

- Potrivit prevederilor Hotărârii nr. 392 din 14.05.2020 privind aprobarea normelor tehnice pentru întocmirea inventarului bunurilor care alcătuiesc domeniul public și privat al comunelor, al orașelor, al municipiilor și al județelor

HOTARASTE:

Art. 1. Se completează anexa nr. 12 la HCL nr. 26 din 30.01.2020 – Situația donațiilor către Municipiul Suceava, cu bunul imobil, identificat în anexa nr.1 la prezentul proiect de hotărâre.

Art. 2. Se completează anexa nr.18 la HCL nr.26 din 30.01.2020 cu obiectele de investiții "Instalație de gaze naturale locuințe sociale stada Sublocotenent Turturică", "Extindere rețele gaze naturale în municipiul Suceava, cartier Ițcani, etapa 2004 "evidențiate în anexa nr. 2 la prezentul proiect de hotărâre.

Art. 3. Se aprobă modificarea elementelor de identificare ale bunului imobil evidențiat la poziția nr. 45 din Aneaxa nr. 6 la HCL nr.26 din 30.01.2020, cu modificările și completările ulterioare, conform Anexei nr.3 la prezentul proiect de hotărâre.

Art. 4. Se aprobă modificarea elementelor de identificare ale unui bun imobil evidențiat în anexa nr.8 la HCL nr. 26 din 30.01.2020, cu modificările și completările ulterioare, după cum urmează:


(1) Textul de la poziția nr.313, anexa nr. 8, coloana nr.4 va avea următorul cuprins : "1085"; coloana nr. 7 va avea următorul cuprins: "114.655,88".

Art. 5. Se aprobă modificarea elementelor de identificare ale unui bun imobil evidențiat în anexa nr.9 la HCL nr. 26 din 30.01.2020, cu modificările și completările ulterioare, după cum urmează:

(1) Textul de la poziția nr.100, anexa nr. 9, coloana nr.4 va avea următorul cuprins : "462"; coloana nr. 7 va avea următorul cuprins: "48.821,21".

Art.6. Primarul municipiului Suceava, prin aparatul de specialitate, va aduce la îndeplinire prevederile prezentei hotărâri.

**INIȚIATOR
PRIMAR
ION LUNGU**



AVIZAT
SECRETAR AL GENERAL AL MUNICIPIULUI
Jrs. IOAN CIUTAC

**CONTROL FINANCIAR
PREVENTIV PROPRIU
DIRECTOR EXECUTIV
ELISABETA VĂIDEANU**

[Handwritten signature]
23.09.2011



MUNICIPIUL SUCEAVA

B-dul 1 Mai nr. 5A, cod: 720224

www.primariasv.ro, primsv@primariasv.ro

Tel: 0230-212696, Fax: 0230-520593

PRIMĂRIA MUNICIPIULUI SUCEAVA

Nr. 32012 din 23.09.2024

REFERAT DE APROBARE

Prin Hotărârea nr. 392 din 14.05.2020 au fost aprobate Normele Tehnice pentru întocmirea inventarului bunurilor care alcătuiesc domeniul public și privat al comunelor, al orașelor, al municipiilor și al județelor.

În temeiul prevederilor Legii contabilității nr. 82/1991, republicată, entitățile au obligația să efectueze inventarierea elementelor de natura activelor, datoriilor și capitalurilor proprii deținute, la începutul activității, cel puțin o dată în cursul exercițiului financiar pe parcursul funcționării lor, în cazul fuziunii sau încetării activității, precum și în următoarele situații:

“... b) ori de câte ori sunt indicii că există lipsuri sau plusuri în gestiune, care nu pot fi stabilite cert decât prin inventariere;...”

Prin HCL nr.26 din 30.01.2020 s-a atestat apartenența la domeniul privat al municipiului Suceava a bunurilor imobile, proprietate a municipiului.

Hotărârea nr.26 din 30.01.2020 privind atestarea bunurilor imobile ce aparțin domeniului privat al municipiului Suceava conține un număr de 18 anexe în care sunt evidențiate contractile de suprafață, arendă, locațiune etc. încheiate între municipiul Suceava, în calitate de proprietar și terți.

Serviciul de specialitate din cadrul Primăriei municipiului Suceava- Direcția generală Tehnică și de Investiții, Serviciul Investiții a înaintat următoarele procese verbale de recepție la terminarea lucrărilor ca urmare a finalizării investiției Drumuri și parcuri, cartier DN 29, Burdujeni, etapa I și etapa II, după cum urmează:

- Proces verbal de recepție la terminarea lucrărilor nr. 20021 din 08.06.2018 privind investiția Drumuri și parcuri, cartier DN29 Burdujeni, etapa I
- Proces verbal de recepție la terminarea lucrărilor nr. 20022 din 08.06.2018 privind investiția Drumuri și parcuri, cartier DN29 Burdujeni, etapa II

Comisia specială a analizat înscrisurile prezentațe și a procedat la modificarea elementelor de identificare ale bunului imobil evidențiat la poziția nr. 45 din Aneaxa nr. 6 la HCL nr.26 din 30.01.2020, cu modificările și completările ulterioare, conform Anexei nr.3 la prezentul proiect de hotărâre.

Urmare a întocmirii lucrărilor cadastrale au rezultat diferențe în elementele de identificare ale parcelelor de teren, de suprafață, terenuri evidențiate în anexele nr.8 și nr.9 la pozițiile “313” și “100” la HCL nr.26/2020.

Conform HCL nr. 135 din 30.06.2021 s-a acceptat în domeniul privat al municipiului Suceava donația a două parcele de teren alăturate, în suprafață de 1399 mp teren identică cu parcela cadastrală nr. 42732 înscris în Cartea Funciară a UAT Suceava, situat în intravilanul municipiului Suceava, str. Pictor Romeo Calancea fn și parcela de teren în suprafață totală de 647 mp teren, având numărul cadastral 43307 înscris în Cartea Funciară a UAT Suceava, alăturată parcelei de mai sus, situate în intravilanul municipiului Suceava, strada Pictor Romeo Calancea fn.

S-au perfectat actele doar pentru parcela cadastrală nr.42732 în suprafață de 1399 mp conform contractului de donație autentificat sub nr. 3288 din 29.07.2021, iar parcela cadastrală nr. 43307 în suprafață de 647 mp teren urmează a face obiectul unui contract de donație viitor.

În scopul înregistrării bunului menționat mai sus propunem completarea anexei nr. 12 la HCL nr. 26 din 30.01.2020 cu bunul imobil teren situat în Suceava, strada Pictor Romeo Calancea fn.

Se completează anexa nr.18 la HCL nr.26 din 30.01.2020 cu obiectele de investiții “ Instalație de gaze naturale locuințe sociale stada Sublocotenent Turturică” , “ Extindere rețele gaze naturale în municipiul Suceava, cartier Ițcani, etapa 2004 “evidențiate în anexa nr. 2 la prezentul proiect de hotărâre.

În anexa nr.18 din HCL nr.26 din 30.01.2020 sunt înregistrate alte bunuri ce aparțin domeniului privat al municipiului Suceava.

Urmare a lucrărilor de construcții aferente investiției “ Instalație de gaze naturale locuințe sociale stada Sublocotenent Turturică“ s-au realizat lucrări de extindere rețele de gaze natural în municipiul Suceava pentru imobil cu 4 locuințe sociale, precum și instalații interioare de distribuție aflate în funcționare și utilizare pentru un număr de 3 locuințe sociale.

Lucrările de construcții aferente investiției “ Extindere rețele gaze naturale în municipiul Suceava, cartier Ițcani, etapa 2004 “ constă în realizarea lucrărilor de extindere rețele de gaze naturale în municipiul Suceava, Cartier Ițcani, etapa 2004, rețele aflate în exploatarea Del gaz Grid și care sunt completate de etape ulterioare de extindere a rețelelor de gaze naturale.

În scopul înregistrării bunurilor imobile nou identificate, consider legal și oportun completarea anexei nr.18 la HCL nr.26 din 30.01.2020 cu bunurile evidențiate în anexa nr.1 la prezentul proiect de hotărâre.

Menționăm faptul că la această dată:

a) bunurile în cauză menționate mai sus nu fac obiectul unor litigii cu privire la apartenența acestora la domeniul privat al unității administrativ-teritoriale;

b) bunurile în cauză menționate mai sus nu fac obiectul unor cereri de reconstituire a dreptului de proprietate privată sau de restituire depuse în temeiul actelor normative care reglementează regimul juridic al imobilelor preluate în mod abuziv de statul român în perioada 6 martie 1945 - 22 decembrie 1989, așa cum rezultă din răspunsurile eliberate de compartimentele de specialitate din cadrul Primăriei municipiului Suceava.

Față de cele menționate mai sus, supun aprobării Consiliului Local al municipiului Suceava proiectul de hotărâre anexat în forma redactată și prezentată alăturat.





MUNICIPIUL SUCEAVA

B-dul 1 Mai nr. 5A, cod: 720224

www.primariasv.ro, primsv@primariasv.ro

Tel: 0230-212696, Fax: 0230-520593

DIRECȚIA PATRIMONIU
SERVICIUL PATRIMONIU

Nr. 82013 din 23.09.2021



RAPORT DE SPECIALITATE

Prin Hotărârea nr. 392 din 14.05.2020 au fost aprobate Normele Tehnice pentru întocmirea inventarului bunurilor care alcătuiesc domeniul public și privat al comunelor, al orașelor, al municipiilor și al județelor.

În temeiul prevederilor Legii contabilității nr. 82/1991, republicată, entitățile au obligația să efectueze inventarierea elementelor de natura activelor, datoriilor și capitalurilor proprii deținute, la începutul activității, cel puțin o dată în cursul exercițiului financiar pe parcursul funcționării lor, în cazul fuziunii sau încetării activității, precum și în următoarele situații:

“... b) ori de câte ori sunt indicii că există lipsuri sau plusuri în gestiune, care nu pot fi stabilite cert decât prin inventariere;...”

Serviciul de specialitate din cadrul Primăriei municipiului Suceava- Direcția generală Tehnică și de Investiții, Serviciul Investiții a înaintat următoarele procese verbale de recepție la terminarea lucrărilor ca urmare a finalizării investiției Drumuri și parcuri, cartier DN 29, Burdujeni, etapa I și etapa II, după cum urmează:

- Proces verbal de recepție la terminarea lucrărilor nr. 20021 din 08.06.2018 privind investiția Drumuri și parcuri, cartier DN29 Burdujeni, etapa I
- Proces verbal de recepție la terminarea lucrărilor nr. 20022 din 08.06.2018 privind investiția Drumuri și parcuri, cartier DN29 Burdujeni, etapa II

Comisia specială a analizat înscrisurile prezentațe și a procedat la modificarea elementelor de identificare ale bunului imobil evidențiat la poziția nr. 45 din Aneaxa nr. 6 la HCL nr.26 din 30.01.2020, cu modificările și completările ulterioare, conform Anexei nr.3 la prezentul proiect de hotărâre.

Urmare a întocmirii lucrărilor cadastrale au rezultat diferențe în elementele de identificare ale parcelelor de teren, de suprafață, terenuri evidențiate în anexele nr.8 și nr.9 la pozițiile “313” și “100” la HCL nr.26/2020.

Conform HCL nr. 135 din 30.06.2021 s-a acceptat în domeniul privat al municipiului Suceava donația a două parcele de teren alăturate, în suprafață de 1399 mp teren identică cu parcela cadastrală nr. 42732 înscris în Cartea Funciară a UAT Suceava, situat în intravilanul municipiului Suceava, str. Pictor Romeo Calancea în și parcela de teren în suprafață totală de 647 mp teren, având numărul cadastral 43307 înscris în Cartea Funciară a UAT Suceava, alăturată parcelei de mai sus, situate în intravilanul municipiului Suceava, strada Pictor Romeo Calancea în.

S-au perfectat actele doar pentru parcela cadastrală nr.42732 în suprafață de 1399 mp conform contractului de donație autentificat sub nr. 3288 din 29.07.2021, iar parcela cadastrală nr. 43307 în suprafață de 647 mp teren urmează a face obiectul unui contract de donație viitor.

În scopul înregistrării bunului menționat mai sus propunem completarea anexei nr. 12 la HCL nr. 26 din 30.01.2020 cu bunul imobil teren situat în Suceava, strada Pictor Romeo Calancea în.

Se completează anexa nr.18 la HCL nr.26 din 30.01.2020 cu obiectele de investiții “ Instalație de gaze naturale locuințe sociale stada Sublocotenent Turturică” , “ Extindere rețele gaze naturale în municipiul Suceava, cartier Ițcani, etapa 2004 “evidențiate în anexa nr. 2 la prezentul proiect de hotărâre.

În anexa nr.18 din HCL nr.26 din 30.01.2020 sunt înregistrate alte bunuri ce aparțin domeniului privat al municipiului Suceava.

Urmare a lucrărilor de construcții aferente investiției “ Instalație de gaze naturale locuințe sociale stada Sublocotenent Turturică“ s-au realizat lucrări de extindere rețele de gaze natural în municipiul Suceava pentru imobil cu 4 locuințe sociale, precum și instalații interioare de distribuție aflate în funcționare și utilizare pentru un număr de 3 locuințe sociale.

Lucrările de construcții aferente investiției “ Extindere rețele gaze naturale în municipiul Suceava, cartier Ițcani, etapa 2004 “ constă în realizarea lucrărilor de extindere rețele de gaze naturale în municipiul Suceava, Cartier Ițcani, etapa 2004, rețele aflate în exploatarea Del gaz Grid și care sunt completate de etape ulterioare de extindere a rețelelor de gaze naturale.

În scopul înregistrării bunurilor imobile nou identificate, consider legal și oportun completarea anexei nr.18 la HCL nr.26 din 30.01.2020 cu bunurile evidențiate în anexa nr.1 la prezentul proiect de hotărâre.

Prin HCL nr.26 din 30.01.2020 s-a atestat apartenența la domeniul privat al municipiului Suceava a bunurilor imobile, proprietate a municipiului.

Hotărârea nr.26 din 30.01.2020 privind atestarea bunurilor imobile ce aparțin domeniului privat al municipiului Suceava conține un număr de 18 anexe în care sunt evidențiate contractile de suprafață, arendă, locațiune etc. încheiate între municipiul Suceava, în calitate de proprietar și terți.


Menționăm faptul că la această dată:

a) bunurile în cauză menționate mai sus nu fac obiectul unor litigii cu privire la apartenența acestora la domeniul privat al unității administrativ-teritoriale;

b) bunurile în cauză menționate mai sus nu fac obiectul unor cereri de reconstituire a dreptului de proprietate privată sau de restituire depuse în temeiul actelor normative care reglementează regimul juridic al imobilelor preluate în mod abuziv de statul român în perioada 6 martie 1945 - 22 decembrie 1989, așa cum rezultă din răspunsurile eliberate de compartimentele de specialitate din cadrul Primăriei municipiului Suceava.

Față de cele prezentate mai sus, propunem spre dezbatere și aprobare prezentul proiect de hotărâre.

DIRECTOR EXECUTIV
Camelia Damian



ȘEF SERVICIU
Țurcanu Floarea



Anexa_1_completari

Județul Suceava
 Municipiul Suceava
 Comisia specială pentru întocmirea inventarului domeniului privat al
 UAT Suceava





Anexă nr.1
 la Hotărârea nr. Din

COMPLETĂRI
 la domeniului privat al Municipiului Suceava

Secțiunea I – Bunuri imobile

Nr.crt.	Codul de clasificare	Denumirea bunului	Elementele de identificare	Anul dobândirii și/sau dării în folosință	Valoarea de inventar, (lei)	Situația juridică actuală
1	"-"	Teren	situat în municipiul Suceava, strada Pictor Romeo Calancea, fn, Județul Suceava, în suprafață de 1399 mp	2021	12591	contract de donație autentificat sub nr.3288/29.07.2021
TOTAL					12591	

Comisia tehnică:

1. Slevoacă Alina – președinte 
2. Popovici Brândușa – membru
3. Moroșan Mara – membru 
4. Ciogolea Gabriela – membru 
5. Ismail Adrian – membru
6. Vlădău Șerban – membru
7. Trihub Diana – membru 

Anexa 1 completari

Județul Suceava
 Municipiul Suceava
 Comisia specială pentru întocmirea inventarului domeniului privat al
 UAT Suceava

Anexă nr.2
 la Hotărârea nr. Din

COMPLETĂRI
 la domeniului privat al Municipiului Suceava

Secțiunea I – Bunuri imobile

Nr.crt.	Codul de clasificare	Denumirea bunului	Elementele de identificare	Anul dobândirii și/sau dării în folosință	Valoarea de inventar, (lei)	Situația juridică actuală
1	"_"	Instalație de gaze naturale locuințe sociale strada Sublocotenent Turturică	situat în municipiul Suceava, strada Sublocotenent Turturică, Județul Suceava	2021	65033,50	Proces-verbal de constatare a terminării lucrărilor nr.76/10.08.2021

Anexa nr.3 Privind modificarea poziției nr.45 din Anexa nr. 6 la HCL nr. 26/2019


Nr. crt.	Nr. inventar contabilitate	Denumirea bunului	Elemente de identificare a amplasamentului	Suprafața, mp	Situația juridică actuală	Valoare de inventar, lei
45	TR 1378.1	Teren aferent construcții de locuințe pentru tineri (LEGEA 15/2003)	Dealul Mănăstirii	73.554,00	Municipiul Suceava (LEGEA 15/2003)	8.488.181,98
				5.000,00	teren aferent grădiniță; p.c. 57073	577.003,44
				9.595,00	strada Constantin Sofroni; p.c. 56515	1.245.377,00
				7.204,00	teren aferent strada Mircea Hrișcă; p.c. 56518	935.035,00
				7.130,00	teren aferent strada Mircea Motrici; p.c. 56525	925.430,00
				4.517,00	teren aferent strada Eusebiu Camilar; p.c. 56533	586.280,00
			Municipiul Suceava			



ION LOSTUN

Notar Public

-DUPLICAT-



CONTRACT DE DONAȚIE

Între,

ZETU MIRCEA, cetățean român, **necăsătorit**, cu domiciliul în sat Mîndrești, com.Vlădeni, jud. Botoșani, identificat cu CI seria XT nr. 644055 eliberată la data de 21.03.2014 de SPCLEP Bucecea, CNP 1700830073527 -----

~~Soții, **TELEAGĂ BOGDAN ȘTEFAN**, cetățean român, cu domiciliul în sat Pîrtești de Jos nr.166, com. Pîrtești de Jos, jud. Suceava, identificat cu CI seria XV nr. 122970 eliberată la data de 22.02.2016 de SPCLEP Solca, CNP 1780802335011 și **TELEAGĂ ALINA-MARIA**, cetățean român, cu domiciliul în mun.Suceava, Cal. Burdujeni nr.21, bl.50, sc.A, et.2, ap.6, jud. Suceava, identificată cu CI seria XV nr. 172972 eliberată la data de 10.10.2016 de SPCLEP Suceava, CNP 2801001330282, având regimul comunității legale, în condițiile art.339 Cod civil~~

~~**BENIUGĂ FĂNICĂ**, cetățean român, **necăsătorit**, cu domiciliul în mun.Suceava, str. Pictor Romeo Calancea nr.41C, jud. Suceava, identificat cu CI seria XV nr. 442015 eliberată la data de 13.07.2020 de SPCLEP Suceava, CNP 1920415330208-----~~

~~Soții, **IORDACHE COSTEL-MARIAN-SPIRU**, cetățean român, cu domiciliul în mun. Suceava, str. Mitocelului nr.29, jud. Suceava, identificat cu CI seria XV nr. 412614 eliberată la data de 20.12.2019 de SPCLEP Suceava, CNP 1780920272640 și **IORDACHE VERONICA-MIHAELA**, cetățean român, cu domiciliul în mun. Suceava, str. Mitocelului nr.29, jud. Suceava, identificată cu CI seria XV nr. 386432 eliberată la data de 19.08.2019 de SPCLEP Suceava, CNP 2771105335009, având regimul comunității legale, în condițiile art.339 Cod civil~~

~~Soții, **STANCIU GABRIEL**, cetățean român, cu domiciliul în mun. Suceava, str. Cuza Vodă nr.21, jud. Suceava, identificat cu CI seria XV nr. 235706 eliberată la data de 17.08.2017 de SPCLEP Suceava, CNP 1880718330226 și **STANCIU LOREDANA**, cetățean român, cu domiciliul în mun. Suceava, str. Cuza Vodă nr.21, jud. Suceava, identificat cu CI seria XV nr. 405222 eliberată la data de 08.11.2019 de SPCLEP Suceava, CNP 2910806330203, având regimul comunității legale, în condițiile art.339 Cod civil -----~~

~~Soții, **POP IONUȚ-ADRIAN**, cetățean român, cu domiciliul în mun. Suceava, str. Eroilor nr.56, bl.117, sc.D, ap.10, jud. Suceava, identificat cu CI seria XV nr. 230333 eliberată la data de 28.07.2017 de SPCLEP Suceava, CNP 1821112330203 și **POP RALUCA**, cetățean român, cu domiciliul în mun. Suceava, str. Eroilor nr.56, bl.117, sc.D, et.1, ap.5, jud. Suceava, identificată cu CI seria XV nr. 316082 eliberată la data de 04.09.2018 de SPCLEP Suceava, CNP 2870726330203, având regimul comunității legale, în condițiile art.339 Cod civil -----~~

~~Soții, **TOFAN ALEXANDRU-PAUL**, cetățean român, cu domiciliul în mun. Suceava, str. Lt. Mircea Damaschin nr.2, bl.26, sc.F, ap.11, jud. Suceava, identificat cu CI seria XV nr. 322121 eliberată la data de 28.09.2018 de SPCLEP Suceava, CNP 1870830330239 și **TOFAN OANA-SILVIA**, cetățean român, cu domiciliul în mun. Suceava, str. Cuza Vodă nr.42B, jud. Suceava, identificată cu CI seria XV nr. 376451 eliberată la data de 10.07.2019 de SPCLEP Suceava, CNP 2900509330245, având regimul comunității legale, în condițiile art.339 Cod civil~~

~~Soții, **AȘUENCI DĂNUȚ**, cetățean român, cu domiciliul în Italia, identificat cu pașaport tip PE cod ROU nr. 057605510 eliberat la data de 20.06.2019 de Serviciul Pașapoarte Suceava, CNP 1580506335009 și **AȘUENCI DEBORA**, cetățean român, cu domiciliul în mun. Suceava, ~~str. Ion I. Brătianu nr.20, jud. Suceava, identificată cu CI seria XV nr. 472804 eliberată la~~~~



Aleea Trandafirilor nr.12
Suceava 720069 RO
Tel./Fax: 0230 522 414

www.lostun.ro

id.entity CERTIFIED
e-signature

ION LOSTUN

data de 05.12.2020 de SPCLEP Suceava, CNP 2600217334998, având regimul comunității legale, în condițiile art.339 Cod civil

Soții, TÎMPESCU MIHAI, cetățean român, cu domiciliul în mun. Suceava, str. Bujorilor nr.9, bl.103, sc.E, et.3, ap.9, jud. Suceava, identificat cu CI seria XV nr. 159076 eliberată la data de 12.08.2016 de SPCLEP Suceava, CNP 1620809335048 și **TÎMPESCU EMILIA-MARIA**, cetățean român, cu domiciliul în mun. Suceava, str. Bujorilor nr.9, bl.103, sc.E, ap.9, jud. Suceava, identificată cu CI seria XV nr. 317586 eliberată la data de 11.09.2018 de SPCLEP Suceava, CNP 2680826330800, având regimul comunității legale, în condițiile art.339 Cod civil

Soții, FLOREA VASILE, cetățean român, cu domiciliul în mun. Suceava, str. Celulozei nr.1, bl.25, sc.H, et.2, ap.8, jud. Suceava, identificat cu CI seria SV nr. 873240 eliberată la data de 30.01.2013 de SPCLEP Suceava, CNP 1801209330212 și **FLOREA MIRABELA-ANCUTA**, cetățean român, cu domiciliul în mun. Suceava, str. Celulozei nr.1, bl.25, sc.H, et.2, ap.8, jud. Suceava, identificată cu CI seria SV nr. 873239 eliberată la data de 30.01.2013 de SPCLEP Suceava, CNP 2840703330234, având regimul comunității legale, în condițiile art.339 Cod civil

Soții, PLOPAN LIVIU, cetățean român, cu domiciliul în mun. Suceava, str. Păcii nr.1, bl.1, sc.C, ap.19, jud. Suceava, identificat cu CI seria XV nr. 035607 eliberată la data de 23.12.2014 de SPCLEP Suceava, CNP 1841026330245 și **PLOPAN ADRIANA**, cetățean român, cu domiciliul în mun. Suceava, str. Păcii nr.1, sc.C, et.3, ap.19, jud. Suceava, identificată cu CI seria SV nr. 964408 eliberată la data de 07.03.2014 de SPCLEP Suceava, CNP 2880310330205, având regimul comunității legale, în condițiile art.339 Cod civil

în calitate de donatori

și **Municipiul Suceava** - Domeniul privat, cu sediul în Suceava, B-dul 1 Mai, nr. 5A, județul Suceava, CIF 4244792, prin **Primar Ion Lungu**, reprezentat de **consilier juridic CRAMARCIUC BOGDAN**, CNP 1800316330220, cu domiciliul în municipiul Suceava, str. Stațiunii, nr. 17, bl. F6, sc. A, et. 1, ap. 7, județul Suceava, identificat cu CI seria XV nr. 266810, eliberată la data de 12.01.2018 de SPCLEP Suceava, mandatar în baza procurii autentificată sub nr. 53 din 07.01.2021 de B.I.N. Atănăsoaei Petru din Suceava și a delegației nr. 8404 din 07.06.2021 emisă de Primăria municipiului Suceava-Serviciul Contencios Administrativ Juridic, în calitate de donatar

s-a încheiat prezentul *contract de donație*, cu respectarea următoarelor clauze:

Noi, **ZETU MIRCEA**, **TELEAGĂ BOGDAN-ȘTEFAN** și **TELEAGĂ ALINA-MARIA**, soți, **BENIUGĂ FĂNICĂ**, **IORDACHE COSTEL-MARIAN-SPIRU** și **IORDACHE VERONICA-MIHAELA**, soți, **STANCIU GABRIEL** și **STANCIU LOREDANA**, soți, **POP IONUȚ-ADRIAN** și **POP RALUCA**, soți, **TOFAN ALEXANDRU-PAUL** și **TOFAN OANA-SILVIA**, soți, **AȘUENCI DĂNUȚ** și **AȘUENCI DEBORA**, soți, **TÎMPESCU MIHAI** și **TÎMPESCU EMILIA-MARIA**, soți, **FLOREA VASILE** și **FLOREA MIRABELA-ANCUTA**, soți, **PLOPAN LIVIU** și **PLOPAN ADRIANA**, soți

DONĂM către **Municipiul Suceava** - Domeniul privat, prin **Primar Ion Lungu**, reprezentat de **consilier juridic CRAMARCIUC BOGDAN**, cu **scutire de raport**, imobilul proprietatea noastră, constând din **suprafața de 1.399 mp teren drum**, având număr cadastral **42732**, compus din parcela nr.1 drum, situat în intravilanul mun. Suceava, str. Pictor Romeo Calancea, județul Suceava, înscris în cartea funciară nr. **42732 a UAT SUCEAVA**.

Imobilul a fost dobândit prin cumpărare, în baza contractului de vânzare autentificat sub nr. 1012 din data de 03.07.2009 de BNP CURCĂ MIHAI (contract de vânzare-cumpărare nr.2688 din 30.10.2008, contract de vânzare-cumpărare nr.2645 din 24.10.2008 – proprietar ZETU MIRCEA, necăsătorit, ca bun propriu – cota de 2/12), în baza contractului de vânzare autentificat sub nr. 6173 data de 20.12.2013 de BIN LOSTUN ION (proprietari TELEAGĂ BOGDAN ȘTEFAN și TELEAGĂ ALINA MARIA, soți, ca bun comun – cota de 1/12), în baza contractului de vânzare autentificat sub nr. 3199 din data de 04.08.2014 de BIN LOSTUN



Aleea Trandafirilor nr.12
Suceava 720069 RO
Tel./Fax: 0230 522 414

www.lostun.ro

id.entity CERTIFIED
e-signatura

ION LOSTUN

ION (proprietar BENIUGĂ FĂNICĂ, necăsătorit, ca bun propriu – cota de 1/12), în baza contractului de vânzare autenticat sub nr. 3959 data de 13.10.2014 de BIN NEGURĂ ADINA-LOREDANA (proprietari IORDACHE COSTEL-MARIAN-SPIRU și IORDACHE VERONICA-MIHAELA, soți, ca bun comun – cota de 1/12), în baza contractului de vânzare autenticat sub nr. 3093 data de 05.08.2016 de BIN Negură Adina Loredana (proprietari STANCIU GABRIEL și STANCIU LOREDANA, soți, ca bun comun – cota de 1/12), în baza contractului de vânzare autenticat sub nr. 195 data de 16.01.2017 de BIN Negură Adina Loredana (proprietari POP IONUȚ-ADRIAN și POP RALUCA, soți, ca bun comun – cota de 1/12), în baza contractului de vânzare autenticat sub nr. 1688 data de 20.04.2017 de BIN Negură Adina Loredana (proprietari TOFAN ALEXANDRU-PAUL și TOFAN OANA-SILVIA, soți, ca bun comun – cota de 1/12), în baza contractului de vânzare autenticat sub nr. 3878 data de 12.09.2017 de BIN Negură Adina Loredana (proprietari AȘUENCI DEBORA și AȘUENCI DĂNUȚ, soți, ca bun comun – cota de 1/12), în baza contractului de vânzare autenticat sub nr. 567 data de 15.02.2018 de BIN Negură Adina Loredana (proprietari TÎMPESCU MIHAI și TÎMPESCU EMILIA-MARIA, soți, ca bun comun – cota de 1/12), în baza contractului de vânzare autenticat sub nr. 4515 data de 10.09.2019 de BIN Lostun Ion (proprietari FLOREA VASILE și FLOREA MIRABELA-ANCUȚA, soți, ca bun comun – cota de 1/12), în baza contractului de vânzare autenticat sub nr. 2082 data de 27.07.2020 de BIN Lostun Ion (proprietari PLOPAN LIVIU și PLOPAN ADRIANA, soți, ca bun comun – cota de 1/12).

Donația se face în baza H.C.L. nr. 135 din data de 30.06.2021, precum și a ofertei de donație înregistrată la Primăria municipiului Suceava sub nr.8404 din 19.03.2021.

Eu, donatarul, **Municipiul Suceava** - Domeniul privat, prin **Primar Ion Lungu**, reprezentat de consilier juridic **CRAMARCIUC BOGDAN**, accept donația făcută prin acest act potrivit clauzelor sus menționate, cu scutire de raport, conform voinței donatorilor, în baza H.C.L. nr. 135 din data de 30.06.2021, precum și a ofertei de donație înregistrată la Primăria municipiului Suceava sub nr.8404 din 19.03.2021.

Cunoscând sancțiunile prevăzute de art. 244 și 326 din Codul Penal, donatorii, **ZETU MIRCEA, TELEAGĂ BOGDAN-ȘTEFAN și TELEAGĂ ALINA-MARIA, soți, BENIUGĂ FĂNICĂ, IORDACHE COSTEL-MARIAN-SPIRU și IORDACHE VERONICA-MIHAELA, soți, STANCIU GABRIEL și STANCIU LOREDANA, soți, POP IONUȚ-ADRIAN și POP RALUCA, soți, TOFAN ALEXANDRU-PAUL și TOFAN OANA-SILVIA, soți, AȘUENCI DĂNUȚ și AȘUENCI DEBORA, soți, TÎMPESCU MIHAI și TÎMPESCU EMILIA-MARIA, soți, FLOREA VASILE și FLOREA MIRABELA-ANCUȚA, soți, PLOPAN LIVIU și PLOPAN ADRIANA, soți,** declară pe proprie răspundere că:

a) imobilul ce formează obiectul prezentului contract a fost stăpânit de ei în mod continuu, fără nici o tulburare, că nu a fost trecut în patrimoniul statului ori a altei persoane juridice sau fizice, în nici un mod, că nu este închiriat și nici nu s-a promis închirierea, vânzarea ori constituirea vreunui drept asupra acestui imobil;

b) imobilul nu a fost scos din circuitul civil prin trecere în proprietate publică, nu este sechestrat, nici urmărit, nu face obiectul vreunui litigiu, este liber de orice sarcini, potrivit Extrasului de carte funciara pentru autentificare nr. 52198 din 27.07.2021 eliberat de OCPI Suceava, Biroul de Cadastru și Publicitate Imobiliară Suceava, fiind în mod legal și continuu în proprietatea și posesia lor, de la data dobândirii și până în prezent. De asemenea, nu există litigii pe rolul vreunei instanțe judecătorești, sau proceduri administrative în legătură cu terenul, iar terenul nu face obiectul nici unui dosar de retrocedare în baza Legii 10/2001 sau a Legii 18/1991 sau a oricăror alte legi speciale privind retrocedarea.

c) nu răspund pentru evicțiune decât numai dacă evicțiunea decurge din fapta lor, ori dintr-o împrejurare care afectează dreptul transmis, pe care le-au cunoscut și nu le-au comunicat donatarului la data autentificării prezentului contract, în conformitate cu prevederile art. 1018 din Codul Civil.



ION LOSTUN
Aleea Trandafirilor nr.12
Suceava 720069 RO
Tel./Fax: 0230 522 414
www.lostun.ro

id.entity CERTIFIED
e-signature

ION LOSTUN

d) nu răspund pentru viciile ascunse ale bunului donat decât numai dacă au cunoscut viciile ascunse și nu le-au adus la cunoștința donatarului la data autentificării prezentului contract, în acest caz fiind ținuți să repare prejudiciul cauzat donatarului prin aceste vicii, în conformitate cu prevederile art. 1019 din Codul Civil.

Eu, donatarul, **Municipiul Suceava** - Domeniul privat, prin **Primar Ion Lungu**, reprezentat de consilier juridic **CRAMARCIUC BOGDAN**, menționez că îmi este cunoscută situația de drept și de fapt a imobilului donat, pe care înțeleg să-l dobândesc pe riscul meu. Am luat cunoștință de situația juridică și de fapt a imobilului ca fiind cea arătată mai sus, de donatori și știu că nu este grevat de sarcini, potrivit Extrasului de carte funciara pentru autentificare nr. 52198 din 27.07.2021, eliberat de OCPI Suceava, Biroul de Cadastru și Publicitate Imobiliară Suceava, fiind în mod legal și continuu în proprietatea și posesia lor, de la data dobândirii și până în prezent.

Impozitele și taxele datorate către stat de orice natură sunt achitate de donatorii, **ZETU MIRCEA, TELEAGĂ BOGDAN-ȘTEFAN și TELEAGĂ ALINA-MARIA, soți, BENIUGĂ FĂNICĂ, IORDACHE COSTEL-MARIAN-SPIRU și IORDACHE VERONICA-MIHAELA, soți, STANCIU GABRIEL și STANCIU LOREDANA, soți, POP IONUȚ-ADRIAN și POP RALUCA, soți, TOFAN ALEXANDRU-PAUL și TOFAN OANA-SILVIA, soți, AȘUENCI DĂNUȚ și AȘUENCI DEBORA, soți, TÎMPESCU MIHAI și TÎMPESCU EMILIA-MARIA, soți, FLOREA VASILE și FLOREA MIRABELA-ANCUȚA, soți, PLOPAN LIVIU și PLOPAN ADRIANA, soți**, până azi data autentificării prezentului contract, conform certificatelor fiscale eliberate sub nr. 112866 din data de 23.07.2021, nr. 112050 din data de 20.07.2021, nr. 112683 din data de 22.07.2021, nr. 112863 din data de 23.07.2021, nr. 112121 din data de 20.07.2021, nr. 112737 din data de 23.07.2021, nr. 112921 din data de 26.07.2021, nr. 112892 din data de 26.07.2021, nr. 112236 din data de 21.07.2021, nr. 112108 din data de 20.07.2021 și nr. 112120 din data de 20.07.2021, de Municipiul Suceava, Direcția Buget, contabilitate și fiscalitate – Serviciul Fiscalitate fizice, iar de astăzi, privesc pe donatar. Taxele perfectării prezentului contract sunt suportate în întregime de donatori.

Donatarul, **Municipiul Suceava** - Domeniul privat, prin **Primar Ion Lungu**, reprezentat de consilier juridic **CRAMARCIUC BOGDAN**, intră de drept și de fapt în stăpânirea imobilului din momentul autentificării prezentului contract.

În vederea taxării, evaluăm convențional bunul donat la valoarea de 12.591 lei (doisprezecemiiicincisutenouăzecișiunu lei).

Consimțim la intabularea în Cartea Funciara a dreptului de proprietate asupra imobilului donat pe numele donatarului.

În baza art. 54 alin.1 din Legea nr.7/1996 republicată la 03.03.2006, așa cum a fost modificat prin art. 87 din L71/2011, notarul public va îndeplini formele de publicitate imobiliară în cartea funciara a imobilului a cărui tranzacție s-a efectuat.

Noi, părțile, declarăm că suntem de acord cu prelucrarea datelor noastre personale în conformitate cu cerințele Regulamentului (UE) 2016/679 al Parlamentului European și al Consiliului din 27 aprilie 2016 privind protecția persoanelor fizice în ceea ce privește prelucrarea datelor cu caracter personal și privind libera circulație a acestor date și de abrogare a Directivei 95/46/CE (Regulamentul general privind protecția datelor - RGPD).

Noi părțile contractante, consimțim la prezentul act, pe care l-am citit, al cărui conținut l-am înțeles și pe care îl semnăm în fața și la biroul notarului public.

Tehnoredactat la Biroul Individual Notarial LOSTUN ION Suceava, azi 29.07.2021 într-un exemplar original care rămâne în arhiva biroului notarial și 6 duplicate, din care unul va rămâne în arhiva biroului notarial, un exemplar pentru cartea funciara și 4 exemplare au fost eliberate părților.



ION LOSTUN
DONATORI

Aleea Trandafirilor nr.12
Suceava 720069 RO
Tel./Fax: 0230 522 414

www.lostun.ro

DONATAR

id.entity CERTIFIED
e-signature

- **AȘUENCI DĂNUȚ**, cu domiciliul în mun. Suceava, str. Ionel Teodoreanu nr.10, jud. Suceava, identificat cu pașaport tip PE cod ROU nr. 057605510 eliberat la data de 20.06.2019 de Serviciul Pașapoarte Suceava, CNP 1580506335009, în nume propriu. -----
- **AȘUENCI DEBORA**, cu domiciliul în mun. Suceava, str. Ionel Teodoreanu nr.10, jud. Suceava, identificată cu CI seria XV nr. 472804 eliberată la data de 05.12.2020 de SPCLEP Suceava, CNP 2600217334998, în nume propriu. -----
- **TÎMPESCU MIHAI**, cu domiciliul în mun. Suceava, str. Bujorilor nr.9, bl.103, sc.E, et.3, ap.9, jud. Suceava, identificat cu CI seria XV nr. 159076 eliberată la data de 12.08.2016 de SPCLEP Suceava, CNP 1620809335048, în nume propriu. -----
- **TÎMPESCU EMILIA-MARIA**, cu domiciliul în mun. Suceava, str. Bujorilor nr.9, bl.103, sc.E, ap.9, jud. Suceava, identificată cu CI seria XV nr. 317586 eliberată la data de 11.09.2018 de SPCLEP Suceava, CNP 2680826330800, în nume propriu. -----
- **FLOREA VASILE**, cu domiciliul în mun. Suceava, str. Celulozei nr.1, bl.25, sc.H, et.2, ap.8, jud. Suceava, identificat cu CI seria SV nr. 873240 eliberată la data de 30.01.2013 de SPCLEP Suceava, CNP 1801209330212, în nume propriu. -----
- ~~- **FLOREA MIRABELA-ANCUTA**, cu domiciliul în mun. Suceava, str. Celulozei nr.1, bl.25, sc.H, et.2, ap.8, jud. Suceava, identificată cu CI seria SV nr. 873239 eliberată la data de 30.01.2013 de SPCLEP Suceava, CNP 2840703330234, în nume propriu. -----~~
- **PLOPAN LIVIU**, cu domiciliul în mun. Suceava, str. Păcii nr.1, bl.1, sc.C, ap.19, jud. Suceava, identificat cu CI seria XV nr. 035607 eliberată la data de 23.12.2014 de SPCLEP Suceava, CNP 1841026330245, în nume propriu. -----
- **PLOPAN ADRIANA**, cu domiciliul în mun. Suceava, str. Păcii nr.1, sc.C, et.3, ap.19, jud. Suceava, identificată cu CI seria SV nr. 964408 eliberată la data de 07.03.2014 de SPCLEP Suceava, CNP 2880310330205, în nume propriu. -----

- **CRAMARCIUC BOGDAN, CNP 1800316330220**, cu domiciliul în municipiul Suceava, str. Stațiunii, nr. 17, bl. F6, sc. A, et. 1, ap. 7, județul Suceava, identificat cu CI seria XV nr. 266810, eliberată la data de 12.01.2018 de SPCLEP Suceava, *în calitate de reprezentant al Municipiului Suceava - Domeniul public*, cu sediul în Suceava, B-dul 1 Mai, nr. 5A, județul Suceava, CIF 4244792, prin **Primar Ion Lungu**, în baza procurii autentificată sub nr. 53 din 07.01.2021 de B.I.N. Atănăsoaei Petru din Suceava și a delegației nr. 8404 din 07.06.2021 emisă de Primăria municipiului Suceava-Serviciul Contencios Administrativ Juridic. -----

care, după ce au citit actul, au declarat că i-au înțeles conținutul, că cele cuprinse în act reprezintă voința lor, au consimțit la autentificarea prezentului înscris și au semnat unicul exemplar, precum și cele ___ anexe.

În temeiul art. 12, lit.b din Legea notarilor publici și a activității notariale nr. 36/1995, republicată, cu modificările ulterioare, **se declară autentic prezentul înscris.**

Scutit impozit pe venit conform dispozițiilor art.I pct.9 din OUG nr.3/2017.


Taxa ANCPI 65 lei cu bon fiscal nr. 163 din 29/07/21 2.3.2

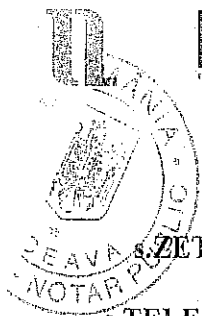
S-a perceput onorariul de 500 lei din care 79,83 lei TVA (19 %) și 420,17 lei fără TVA, cu bon fiscal nr. 17 din data de 29/07/21

NOTAR PUBLIC
s.s. LOSTUN ION

Prezentul duplicat s-a întocmit în 6 exemplare, de LOSTUN ION, notar public, astăzi, data autentificării actului și are aceeași forță probantă ca originalul.

NOTAR PUBLIC
LOSTUN ION





ION LOSTUN

Notar Public

s. ZETU MIRCEA

s. TELEAGĂ BOGDAN-ȘTEFAN și
s. TELEAGĂ ALINA-MARIA

s. BENIUGĂ FĂNICĂ

s. IORDACHE COSTEL-MARIAN-SPIRU și
s. IORDACHE VERONICA-MIHAELA

~~s. STANCIU GABRIEL și~~

~~s. STANCIU LOREDANA~~

s. POP IONUȚ-ADRIAN și
s. POP RALUCA

s. TOFAN ALEXANDRU-PAUL și
s. TOFAN OANA-SILVIA

s. AȘUENCI DĂNUȚ și
s. AȘUENCI DEBORA

s. TÎMPESCU MIHAI și
s. TÎMPESCU EMILIA-MARIA

s. FLOREA VASILE și
s. FLOREA MIRABELA-ANCUȚA

s. PLOPAN LIVIU și
s. PLOPAN ADRIANA

Municipiul Suceava - Domeniul
privat, prin Primar Ion Lungu,
reprezentat de consilier juridic
s. CRAMARCIUC BOGDAN




ION LOSTUN

Notar Public

Aleea Trandafirilor nr.12
Suceava 720069 RO
Tel./Fax: 0230 522 414
www.lostun.ro

id.entity CERTIFIED
e-signature

ROMÂNIA
UNIUNEA NAȚIONALĂ A NOTARILOR PUBLICI
Biroul Individual Notarial LOSTUN ION
SEDIUL: Aleea Trandafirilor, Nr.12, Suceava
TEL./FAX. - 0230-522414
Licența de funcționare nr. 2018/1782/24.10.2013
Operator de date cu caracter personal



ÎNCHEIERE DE AUTENTIFICARE Nr. 3288

Anul 2021 luna iulie ziua 29

În fața mea, LOSTUN ION, notar public, la sediul biroului, s-au prezentat:

- **ZETU MIRCEA**, cu domiciliul în sat Mîndrești, com. Vlădeni, jud. Botoșani, identificat cu CI seria XT nr. 644055 eliberată la data de 21.03.2014 de SPCLEP Bucecea, CNP 1700830073527, în nume propriu. -----
- **TELEAGĂ BOGDAN-STEFAN**, cu domiciliul în sat Pîrteștii de Jos nr.166, com. Pîrteștii de Jos, jud. Suceava, identificat cu CI seria XV nr. 122970 eliberată la data de 22.02.2016 de SPCLEP Solca, CNP 1780802335011, în nume propriu. -----
- **TELEAGĂ ALINA-MARIA**, cu domiciliul în mun.Suceava, Cal. Burdujeni nr.21, bl.50, sc.A, et.2, ap.6, jud. Suceava, identificată cu CI seria XV nr. 172972 eliberată la data de 10.10.2016 de SPCLEP Suceava, CNP 2801001330282, în nume propriu. -----
- **BENIUGĂ FĂNICĂ**, cu domiciliul în mun.Suceava, str. Pictor Romeo Calancea nr.41C, jud. Suceava, identificat cu CI seria XV nr. 442015 eliberată la data de 13.07.2020 de SPCLEP Suceava, CNP 1920415330208, în nume propriu. -----
- **IORDACHE COSTEL-MARIAN-SPIRU**, cu domiciliul în mun. Suceava, str. Mitocelului nr.29, jud. Suceava, identificat cu CI seria XV nr. 412614 eliberată la data de 20.12.2019 de SPCLEP Suceava, CNP 1780920272640, în nume propriu. -----
- **IORDACHE VERONICA-MIHAELA**, cu domiciliul în mun. Suceava, str. Mitocelului nr.29, jud. Suceava, identificată cu CI seria XV nr. 386432 eliberată la data de 19.08.2019 de SPCLEP Suceava, CNP 2771105335009, în nume propriu. -----
- **STANCIU GABRIEL**, cu domiciliul în mun. Suceava, str. Cuza Vodă nr.21, jud. Suceava, identificat cu CI seria XV nr. 235706 eliberată la data de 17.08.2017 de SPCLEP Suceava, CNP 1880718330226, în nume propriu. -----
- **STANCIU LOREDANA**, cu domiciliul în mun. Suceava, str. Cuza Vodă nr.21, jud. Suceava, identificat cu CI seria XV nr. 405222 eliberată la data de 08.11.2019 de SPCLEP Suceava, CNP 2910806330203, în nume propriu. -----
- **POP IONUȚ-ADRIAN**, cu domiciliul în mun. Suceava, str. Eroilor nr.56, bl.117, sc.D, ap.10, jud. Suceava, identificat cu CI seria XV nr. 230333 eliberată la data de 28.07.2017 de SPCLEP Suceava, CNP 1821112330203, în nume propriu. -----
- **POP RALUCA**, cu domiciliul în mun. Suceava, str. Eroilor nr.56, bl.117, sc.D, et.1, ap.5, jud. Suceava, identificată cu CI seria XV nr. 316082 eliberată la data de 04.09.2018 de SPCLEP Suceava, CNP 2870726330203, în nume propriu. -----
- **TOFAN ALEXANDRU-PAUL**, cu domiciliul în mun. Suceava, str. Lt. Mircea Damaschin nr.2, bl.26, sc.F, ap.11, jud. Suceava, identificat cu CI seria XV nr. 322121 eliberată la data de 28.09.2018 de SPCLEP Suceava, CNP 1870830330239, în nume propriu. -----
- **TOFAN OANA-SILVIA**, cu domiciliul în mun. Suceava, str. Cuza Vodă nr.42B, jud. Suceava, identificată cu CI seria XV nr. 376451 eliberată la data de 10.07.2019 de SPCLEP Suceava, CNP 2900509330245, în nume propriu. -----



MUNICIPIUL SUCEAVA
B-dul 1 Mai nr. 5A, cod: 720224
www.primariasv.ro, primarsv@primariasv.ro
Tel: 0230-212696, Fax: 0230-520593

HOTĂRÂRE

privind acceptarea donației constând în două parcele de teren alăturate, în suprafață de 1399 mp (p.c. 42732) și respectiv în suprafață de 647 mp (p.c. 43307)

Consiliul Local al Municipiului Suceava;

Având în vedere:

~~Referatul de aprobare al Primarului municipiului Suceava înregistrat la nr. 20.458 din 23.06.2021, raportul de specialitate înregistrat la nr. 20.459 din 23.06.2021 și avizul comisiei economico-financiară, juridică, disciplinară a Consiliului Local al municipiului Suceava;~~

Având în vedere oferta de donație înregistrată la registratura Primăriei Municipiului Suceava sub nr. 8404 din 19.03.2021 ;

În conformitate cu prevederile art. 863 lit.c), art. 881, art. 885 alin (1), art. 888, art. 1011 precum și art. 1014 Cod Civil;

În temeiul prevederilor art. 129, alin. (2), lit. c), art. 139 alin. (2) art. 291 alin 3, lit. a) din Ordonanța de Urgență nr. 57 din 03.07.2019 privind Codul administrativ, cu modificările ulterioare.

HOTĂRĂȘTE:

Art. 1. (1) Se acceptă în domeniul privat al municipiului Suceava donația următoarelor parcele de teren:

- parcela de teren în suprafață totală de 1399 mp teren, având numărul cadastral 42732 înscris în Cartea funciară 42732 UAT Suceava, situat în intravilanul municipiului Suceava, str. Pictor Romeo Calancea fn, având următorii proprietari: Zetu Mircea - cota de 2/12 părți indivize din 1399 mp, Teleagă Bogdan Ștefan și Teleagă Alina Maria - cota de 1/12 părți indivize din 1399 mp, Beniuga Fănică - cota de 1/12 părți indivize din 1399 mp, Iordache Costel Marian Spiru și Iordache Veronica Mihaela - cota de 1/12 părți indivize din 1399 mp, Stanciu Gabriel și Stanciu Loredana - cota de 1/12 părți indivize din 1399 mp, Pop Ionuț Adrian și Pop Raluca - cota de 1/12 părți indivize din 1399 mp, Tofan Alexandru Paul și Tofan Oana Silvia - cota de 1/12 părți indivize din 1399 mp, Așuenci Debora și Așuenci Dănuț - cota de 1/12 părți indivize din 1399 mp, Țîmpescu Mihai și Țîmpescu Emilia Maria - cota de 1/12 părți indivize din 1399 mp, Florea Vasile și Florea Mirabela Ancuța - cota de 1/12 părți indivize din 1399 mp, Plopan Liviu și Plopan Adriana - cota de 1/12 părți indivize din 1399 mp;

- parcela de teren în suprafață totală de 647 mp teren, având numărul cadastral 43307 înscris în Cartea funciară 43307 UAT Suceava, alăturată parcelei mai sus menționate, situat în intravilanul municipiului Suceava, str. Pictor Romeo Calancea fn, având următorii proprietari: Chișcan Ionuț Constantin și Chișcan Andreea - cota de 1/8 părți indivize din 647 mp, Țîmpescu Mihai și Țîmpescu Emilia Maria - cota de 1/8 părți indivize din 647 mp, Mereuță Andrei Dănuț și Mereuță Gabriela Maricica - cota de 1/8 părți indivize din 647 mp, Șandru Viorel Vasile și Șandru Estera Mihaela - cota de 1/8 părți indivize din 647 mp, Sulițanu Marius Ciprian și Sulițanu Delia Ramona - cota de 4/8 părți indivize din 647 mp.

(2). Donația celor două parcele de teren alăturate are ca scop realizarea accesului la proprietățile particulare.


Art. 2. Se dispune OCPI Suceava intabularea în evidențele de publicitate imobiliară a celor aprobate la articolul precedent.

Art. 3. Cheltuielile privind perfectarea actului de donație la notarul public vor fi suportate de către co-proprietarii terenurilor menționate la art.1.

Art. 4. La data adoptării prezentei hotărâri se abrogă prevederile HCL nr.140/21.04.2016, HCL nr. 225/28.07.2016 și HCL nr.248/25.08.2016.

Art. 5. Primarul municipiului Suceava, prin aparatul de specialitate, va proceda la încheierea și semnarea, în formă autentică, la notar, a actului de donație.

PREȘEDINTE DE ȘEDINȚĂ
ADRIAN ARĂMEȘCU



CONTRASEMNEAZĂ
SECRETAR GENERAL MUNICIPIU
JRS. IOAN CIUTAC

Nr. 135 Din 30 iunie 2021

**EXTRAS DE CARTE FUNCİARĂ
PENTRU INFORMARE**

Carte Funciară Nr. 42732 Suceava

A. Partea I. Descrierea imobilului

TEREN Intravilan

Adresa: Loc. Suceava, Str Pictor Calancea, Jud. Suceava

Nr. Crt	Nr. cadastral Nr. topografic	Suprafața* (mp)	Observații / Referințe
A1	42732	1.399	

B. Partea II. Proprietari și acte

Înscrieri privitoare la dreptul de proprietate și alte drepturi reale	Referințe
53513 / 30/07/2021	
Act Notarial nr. contract de donatie nr. 3288, din 29/07/2021 emis de BIN Lostun Ion;	
B16	A1
Intabulare, drept de PROPRIETATE, dobândit prin Convenție, cota actuala 1/1 1) MUNICIPIUL SUCEAVA , CIF:4244792, domeniul privat	

C. Partea III. SARCINI .

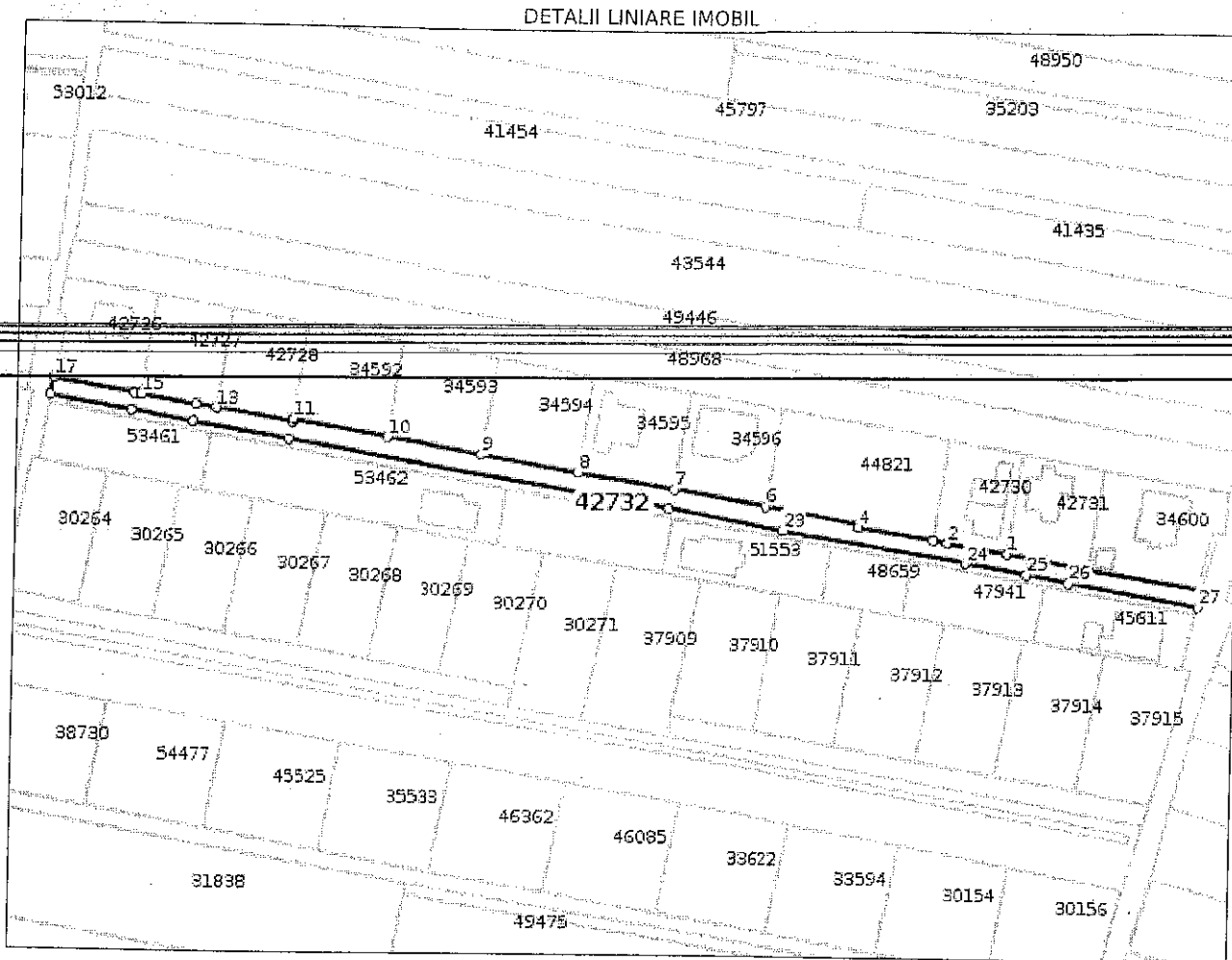
Inscrieri privind dezmembrămintele dreptului de proprietate, drepturi reale de garanție și sarcini	Referințe
NU SUNT	

Anexa Nr. 1 La Partea I

Teren

Nr cadastral	Suprafața (mp)*	Observații / Referințe
42732	1.399	

* Suprafața este determinată în planul de proiecție Stereo 70.



Date referitoare la teren

Nr Crt	Categorie folosință	Intra vilan	Suprafața (mp)	Tarla	Parcelă	Nr. topo	Observații / Referințe
1	drum	DA	1.399	-	-	-	Teren împrejmuit parțial cu gard de plasa pe latura de Nord și neîmprejmuit pe laturile de Est, Sud și Vest

Lungime Segmente

1) Valorile lungimilor segmentelor sunt obținute din proiecție în plan.

Punct început	Punct sfârșit	Lungime segment (m)
1	2	16.153
3	4	19.916
5	6	24.656
7	8	24.849
9	10	24.894

Punct început	Punct sfârșit	Lungime segment (m)
2	3	3.805
4	5	0.792
6	7	24.9
8	9	24.917
10	11	24.945

Punct început	Punct sfârșit	Lungime segment (** (m)
11	12	0.777
13	14	5.586
15	16	1.801
17	18	4.29
19	20	16.329
21	22	99.545
23	24	48.89
25	26	11.398
27	28	4.287
29	1	21.91

Punct început	Punct sfârșit	Lungime segment (** (m)
12	13	20.166
14	15	14.524
16	17	21.137
18	19	21.226
20	21	25.379
22	23	30.569
24	25	16.331
26	27	34.911
28	29	30.682

** Lungimile segmentelor sunt determinate în planul de proiecție Stereo 70 și sunt rotunjite la 1 milimetru.
 *** Distanța dintre puncte este formată din segmente cumulate ce sunt mai mici decât valoarea 1 milimetru.

Certific că prezentul extras corespunde cu pozițiile în vigoare din cartea funciară originală, păstrată de acest birou.

Prezentul extras de carte funciară este valabil la autentificarea de către notarul public a actelor juridice prin care se sting drepturile reale precum și pentru dezbaterea succesiunilor, iar informațiile prezentate sunt susceptibile de orice modificare, în condițiile legii.

S-a achitat tariful de 65 RON, -Bon fiscal nr.42/29-07-2021 în suma de 65, pentru serviciul de publicitate imobiliară cu codul nr. 231.

Data soluționării,
05-08-2021

Data eliberării,
/ /

Asistent Registrator,
IONELA VARTOLOMEI

(parafa și semnătura)

Referent,

(parafa și semnătura)



MUNICIPIUL SUCEAVA

B-dul 1 Mai nr. 5A, cod: 720224

www.primariasv.ro, primsv@primariasv.ro

Tel: 0230-212696, Fax: 0230-520593

DIRECȚIA GENERALĂ TEHNICĂ ȘI DE INVESTIȚII
Serviciul Investiții

Nr. 76 din 10.08.2021

APROB
PRIMAR
ION LUNGU

PROCES VERBAL DE CONSTATARE A TERMINĂRII LUCRĂRILOR

privind execuția lucrărilor de construcții aferente investiției **"INSTALAȚIE DE GAZE NATURALE
LOCUINȚE SOCIALE Strada Sublocotenent Turturică"**

1. Lucrările care fac obiectul investiției se identifică după cum urmează :

- adresa administrativă :

✓ strada Sublocotenent Turturică din municipiul Suceava

- număr cadastral/număr topografic :

- număr carte funciară

2. Lucrările au fost executate în anul 2009

3. Comisia de recepție, și-a desfășurat activitatea în data de 04 06 2021, fiind formată din :

Președinte : Frunzaru Neculai Liviu – Direcția Generală Tehnică și de Investiții Primăria Suceava

Membri :

- Ștefan Văideanu Șef serviciu Investiții Primăria Suceava

- Doru Constantin consilier principal Serviciul Investiții Primăria Suceava

- Adrian Persic – consilier superior Serviciul Investiții

4. Secretariatul a fost asigurat de Municipiul Suceava, Serviciul Investiții.

5. Constatările comisiei de recepție la terminarea lucrărilor :

5.1. Capacități fizice realizate : s-au realizat rețele de distribuția gazelor naturale proiectate, care realizează alimentarea cu gaze naturale în regim de presiune redusă (0,2 – 2 bari) pentru un imobil cu 4 locuințe sociale.

Branșamentul a fost realizat din rețeaua de distribuție edificată pe strada Sublocotenent Turturică, din conducta de distribuție din țevă de oțel, STAS 715/2.

Conducta de gaze naturale aferent branșamentului a fost pozată subteran, în domeniul public.

- lucrările care fac obiectul mijlocului fix înregistrat în evidențele contabile ale Municipiului Suceava au valoarea de **65.033,50 lei**

5.2. Nu au fost remediate aspectele consemnate în Procesul verbal de suspendare a procesului de recepție la terminarea lucrărilor, inclusiv cele rezultate în urma expertizelor tehnice, ridicărilor topografice, încercărilor suplimentare, probelor, măsurătorilor și altor teste solicitate, în termenul de remediere, cuprinse în lista din anexa nr. 1 la prezentul proces verbal :

- NU ESTE CAZUL

5.3. Nu au fost realizate măsurile prevăzute în avizul de securitate la incendiu și în documentația de execuție din punctul de vedere al prevenirii și al stingerii incendiilor, cuprinse în lista din anexa 2 la prezentul proces verbal :

- NU ESTE CAZUL

5.4. Lucrările cuprinse în lista din anexa la prezentul proces verbal prezintă vicii care nu pot fi înlăturate și care prin natura lor implică nerealizarea uneia sau a mai multor cerințe fundamentale, caz în care se impun expertize tehnice, reproiectări, refaceri de lucrări și altele :

- NU ESTE CAZUL

5.5. Valoarea finală a lucrărilor este de **65.033,50 lei cu TVA.**

5.6. Perioada de garanție :

- având în vedere perioada de timp derulată de la finalizarea lucrărilor, obiectivul fiind în exploatare, cu asigurarea parametrilor tehnici obiectivul se află în afara perioadei de garanție.

5.7. Alte constatări, inclusiv ca urmare a solicitărilor suplimentare ale comisiei :

- obiectivul a fost executat (foto 1 și foto 2)

6. În urma constatărilor făcute, comisia de recepție decide :

constată realizarea lucrărilor de extindere rețele de gaze naturale în municipiul Suceava pentru imobil cu 4 locuințe sociale, precum și instalațiile interioare de distribuție aflate în funcționare și utilizare pentru un număr de 3 locuințe sociale. Rețelele edificate se află în exploatarea Delgaz Grid, decontarea consumurilor individuale făcându-se pe utilizatorul final.

7. Comisia de constatare motivează decizia luată prin : lucrările executate corespund prevederilor tehnice și se află în exploatare fiind administrată de Delgaz Grid.

8. Comisia de constatare recomandă luarea următoarelor măsuri : urmărirea comportării în timp, și intervenții pentru reparații conform normativelor tehnice de către operatorul care exploatează rețelele de distribuție a gazelor naturale.

- Mijlocul fix "*Instalație de gaze naturale la locuințe sociale strada Sublocotenent Turturică din Municipiul Suceava*", conform Catalogului privind clasificarea și duratele normale de funcționare a mijloacelor fixe, (HOTĂRÂRE Nr. 2139 din 30 noiembrie 2004 pentru aprobarea Catalogului privind clasificarea și duratele normale de funcționare a mijloacelor fixe, și a Hotărârii Nr. 1496 din 19 noiembrie 2008 privind modificarea anexei la Hotărârea Guvernului nr. 2.139/2004 pentru aprobarea Catalogului privind clasificarea și duratele normale de funcționare a mijloacelor fixe) se încadrează în Grupa 1 – Construcții, Subgrupa 1.9. Construcții pentru transportul și distribuția petrolului, gazelor, lichidelor industriale, aerului comprimat și pentru termoficare, Clasa 1.9.3. Conducte, bransamente și instalații tehnologice pentru distribuția gazelor, produselor petroliere și a lichidelor industriale, apă sărată, din exteriorul și interiorul construcțiilor cu o durată normală de funcționare (reprezintă durata de utilizare în care se recuperează, din punct de vedere fiscal valoarea de intrare a mijloacelor fixe pe calea amortizării) cuprinsă între 12 – 18 ani. Comisia de constatare analizând obiectivul de investiții coroborat cu starea fizică a elementelor de construcție, propune o durată normală de funcționare de 18 ani.


9. Prezentul proces verbal conține 5 file, a fost încheiat astăzi 12.07.2021 în 2 exemplare

10. Alte mențiuni :

- NU ESTE CAZUL

COMISIA DE CONSTATARE A TERMINĂRII LUCRĂRILOR :

Președinte :


Frunzaru Neculai Liviu.....

Membri :


Ștefan Văideanu

Doru Constantin

Adrian Persic



Rețea de distribuție și racorduri locuințe sociale, și contori individuali pentru fiecare utilizator



Branșament gaze naturale imobil locuințe sociale strada Sublocotenent Turturică



MUNICIPIUL SUCEAVA

B-dul 1 Mai nr. 5A, cod: 720224

www.primariasv.ro, primsv@primariasv.ro

Tel: 0230-212696, Fax: 0230-520593

DIRECȚIA GENERALĂ TEHNICĂ ȘI DE INVESTIȚII
Serviciul Investiții

Nr. 77 din 20.08.2021

APROB
PRIMAR
ION LUNGU

PROCES VERBAL DE CONSTATARE A TERMINĂRII LUCRĂRILOR

privind execuția lucrărilor de construcții aferente investiției "**EXTINDERE REȚELE GAZE NATURALE ÎN MUNICIPIUL SUCEAVA, CARTIER IȚCANI, ETAPA 2004**", lucrări executate în baza contractului nr. 23.729 și Actul Adițional nr. 3 (Anexa 5) din 09.08.2001 și respectiv 14.868 și Actele Adiționale nr. 1 și respectiv nr. 2 (Anexa 4) din 14.04.2005 executant S.C. Test Prima S:R.L. Suceava.

1. Lucrările care fac obiectul investiției se identifică după cum urmează :

- adresa administrativă :

- ✓ strada Aurel Vlaicu, Alex. Voievidca, Merilor, Perilor, I.L. Caragiale, Crinului din municipiul Suceava

- număr cadastral/număr topografic : suprafața terenului care urmează să fie ocupat temporar de lucrare este de 3192 mp (2127 ml conductă)

- număr carte funciară

2. Lucrările au fost executate în anul 2004

3. Comisia de recepție, și-a desfășurat activitatea în data de 04.06.2021, fiind formată din :

Președinte : Frunzaru Neculai Liviu – Direcția Generală Tehnică și de Investiții Primăria Suceava

Membri :

- Ștefan Văideanu Șef serviciu Investiții Primăria Suceava
- Doru Constantin consilier principal Serviciul Investiții Primăria Suceava
- Adrian Persic – consilier superior Serviciul Investiții

4. Secretariatul a fost asigurat de Municipiul Suceava, Serviciul Investiții.

5. Constatările comisiei de recepție la terminarea lucrărilor :

5.1. Capacități fizice realizate : s-au realizat rețele de distribuția gazelor naturale proiectate, care realizează alimentarea cu gaze naturale în regim de presiune redusă (0,2 – 2 bari) pentru 104 imobile, iar în viitor se vor alimenta și obiective social culturale, comerciale.

Rețelele sunt de tip ramificat și au fost dimensionate pentru alimentarea tuturor consumatorilor aprobați în zonă. S-au montat conducte de distribuție din țevă de oțel, STAS 715/2 după cum urmează :

- D60,3 x 3,90 mm = 1818 ml
- D88,9 x 4,40 mm = 192 ml
- D114,3 x 4,80 mm = 117 ml

Conductele de gaze naturale au fost pozate subteran, în domeniul public, urmărind rețeaua stradală conform planului anexat la prezenta.

- lucrările care fac obiectul mijlocului fix înregistrat în evidențele contabile ale Municipiului Suceava au valoarea de **278.845,89 lei**

5.2. Nu au fost remediate aspectele consemnate în Procesul verbal de suspendare a procesului de recepție la terminarea lucrărilor, inclusiv cele rezultate în urma expertizelor tehnice, ridicărilor topografice, încercărilor suplimentare, probelor, măsurătorilor și altor teste solicitate, în termenul de remediere, cuprinse în lista din anexa nr. 1 la prezentul proces verbal :

- NU ESTE CAZUL

5.3. Nu au fost realizate măsurile prevăzute în avizul de securitate la incendiu și în documentația de execuție din punctul de vedere al prevenirii și al stingerii incendiilor, cuprinse în lista din anexa 2 la prezentul proces verbal :

- NU ESTE CAZUL

5.4. Lucrările cuprinse în lista din anexa la prezentul proces verbal prezintă vicii care nu pot fi înlăturate și care prin natura lor implică nerealizarea uneia sau a mai multor cerințe fundamentale, caz în care se impun expertize tehnice, reproiectări, refaceri de lucrări și altele :

- NU ESTE CAZUL

5.5. Valoarea finală a lucrărilor este de **278.845,89 lei cu TVA, aferent Etapa 4.**

5.6. Perioada de garanție :

- având în vedere perioada de timp derulată de la finalizarea lucrărilor, obiectivul fiind în exploatare, cu asigurarea parametrilor tehnici obiectivul se află în afara perioadei de garanție.

5.7. Alte constatări, inclusiv ca urmare a solicitărilor suplimentare ale comisiei :

- obiectivul a fost executat conform prevederilor din Proiectul nr. 03 / 2004 întocmit de SC Teg Bucovina SRL Suceava.

6. În urma constatărilor făcute, comisia de recepție decide :

constată realizarea lucrărilor de extindere rețele de gaze naturale în municipiul Suceava, Cartier Ițcani, Etapa 2004, rețele aflate în exploatarea Del gaz Grid și care sunt completate de etape ulterioare de extindere a rețelelor de gaze naturale.

7. Comisia de constatare motivează decizia luată prin : lucrările executate corespund prevederilor tehnice și se află în exploatare fiind administrată de Delgaz Grid.

8. Comisia de constatare recomandă luarea următoarelor măsuri : urmărirea comportării în timp, și intervenții pentru reparații conform normativelor tehnice de către operatorul care exploatează rețelele de distribuție a gazelor naturale.

- Mijlocul fix "**Extindere rețele de gaze naturale în municipiul Suceava, Cartier Ițcani, Etapa 2004**", conform Catalogului privind clasificarea și duratele normale de funcționare a mijloacelor fixe, (HOTĂRÂRE Nr. 2139 din 30 noiembrie 2004 pentru aprobarea Catalogului privind clasificarea și duratele normale de funcționare a mijloacelor fixe, și a Hotărârii Nr. 1496 din 19 noiembrie 2008 privind modificarea anexei la Hotărârea Guvernului nr. 2.139/2004 pentru aprobarea Catalogului privind clasificarea și duratele normale de funcționare a mijloacelor fixe) se încadrează în Grupa 1 – Construcții, Subgrupa 1.9. Construcții pentru transportul și distribuția petrolului, gazelor, lichidelor industriale, aerului comprimat și pentru termoficare, Clasa 1.9.3. Conducte, bransamente și instalații tehnologice pentru distribuția gazelor, produselor petroliere și a lichidelor industriale, apă sărată, din exteriorul și interiorul construcțiilor cu o durată normală de funcționare (reprezintă durata de utilizare în care se recuperează, din punct de vedere fiscal valoarea de intrare a mijloacelor fixe pe calea amortizării) cuprinsă între 12 – 18 ani. Comisia de constatare analizând obiectivul de investiții

coroborat cu starea fizică a elementelor de construcție, propune o durată normală de funcționare de 18 ani.

9. Prezentul proces verbal conține 4 file și un Plan de Situație, a fost încheiat astăzi 12.07.2021 în 2 exemplare

10. Alte mențiuni :

- NU ESTE CAZUL

COMISIA DE CONSTATARE A TERMINĂRII LUCRĂRILOR :

Președinte :

Frunzaru Neculai Liviu.....

Membri :

Ștefan Văideanu

Doru Constantin

Adrian Persic

100107610476



Oficiul de Cadastru și Publicitate Imobiliară SUCEAVA
Biroul de Cadastru și Publicitate Imobiliară Suceava

Dosarul nr. 64099 / 09-09-2021

INCHEIERE Nr. 64099

Registrator: LUCIA MITROFAN

Asistent: IRINA SAHLEAN

Asupra cererii introduse de **MUNICIPIUL SUCEAVA** domiciliat in Loc. Suceava, Bdul 1 Mai, Nr. 5A, Jud. Suceava privind Rectificare in cartea funciara, in baza:
- Act Administrativ nr. plan de amplasament si delimitare a imobilului nr. 64099/09-09-2021 emis de
- receptionat de OCPI Suceava;

fiind indeplinite conditiile prevazute la art. 29 din Legea cadastrului si a publicitatii imobiliare nr. 7/1996, republicata, cu modificarile si completarile ulterioare, tariful achitat in suma de 0 lei, cu documentul de plata:

pentru serviciul avand codul 251M

Vazand referatul asistentului registrator in sensul ca nu exista impedimente la inscriere

DISPUNE

Admiterea cererii cu privire la:

- imobilul cu nr. cadastral 57073, inscris in cartea funciara 57073 UAT Suceava avand proprietarii: **MUNICIPIUL SUCEAVA** in cota de 1/1 de sub B.1;
- se noteaza repositionarea imobilului in suprafata de 5000 mp asupra A.1 sub B.2 din cartea funciara 57073 UAT Suceava;

Prezenta se va comunica părților:

MUNICIPIUL SUCEAVA

ANDRONIC MIHAI

*) Cu drept de reexaminare in termen de 15 zile de la comunicare, care se depune la Biroul de Cadastru si Publicitate Imobiliara Suceava, se inscrie in cartea funciara si se solutioneaza de catre registratorul-sef

Data soluționării,

Registrador,

Asistent Registrator,

10-09-2021

LUCIA MITROFAN

IRINA SAHLEAN

Digitally signed by Lucia Mitrofan
Date: 2021.09.10 10:40:20 EEST

*) Cu excepția situațiilor prevăzute la Art. 62 alin. (1) din Regulamentul de avizare, recepție și inscriere in evidențele de cadastru și carte funciara, aprobat prin ODG Nr. 700/2014.



Oficiul de Cadastru și Publicitate Imobiliară SUCEAVA
Biroul de Cadastru și Publicitate Imobiliară Suceava

Nr. cerere	64099
Ziua	09
Luna	09
Anul	2021

Cod verificare
100107610476



EXTRAS DE CARTE FUNCİARĂ PENTRU INFORMARE

Carte Funciară Nr. 57073 Suceava

A. Partea I. Descrierea imobilului

TEREN Intravilan

Adresa: Loc. Suceava, Str Mircea Hrisca, Nr. F.N., Jud. Suceava

Nr. Crt	Nr. cadastral Nr. topografic	Suprafața* (mp)	Observații / Referințe
A1	57073	5.000	Teren neimprejmuit;

B. Partea II. Proprietari și acte

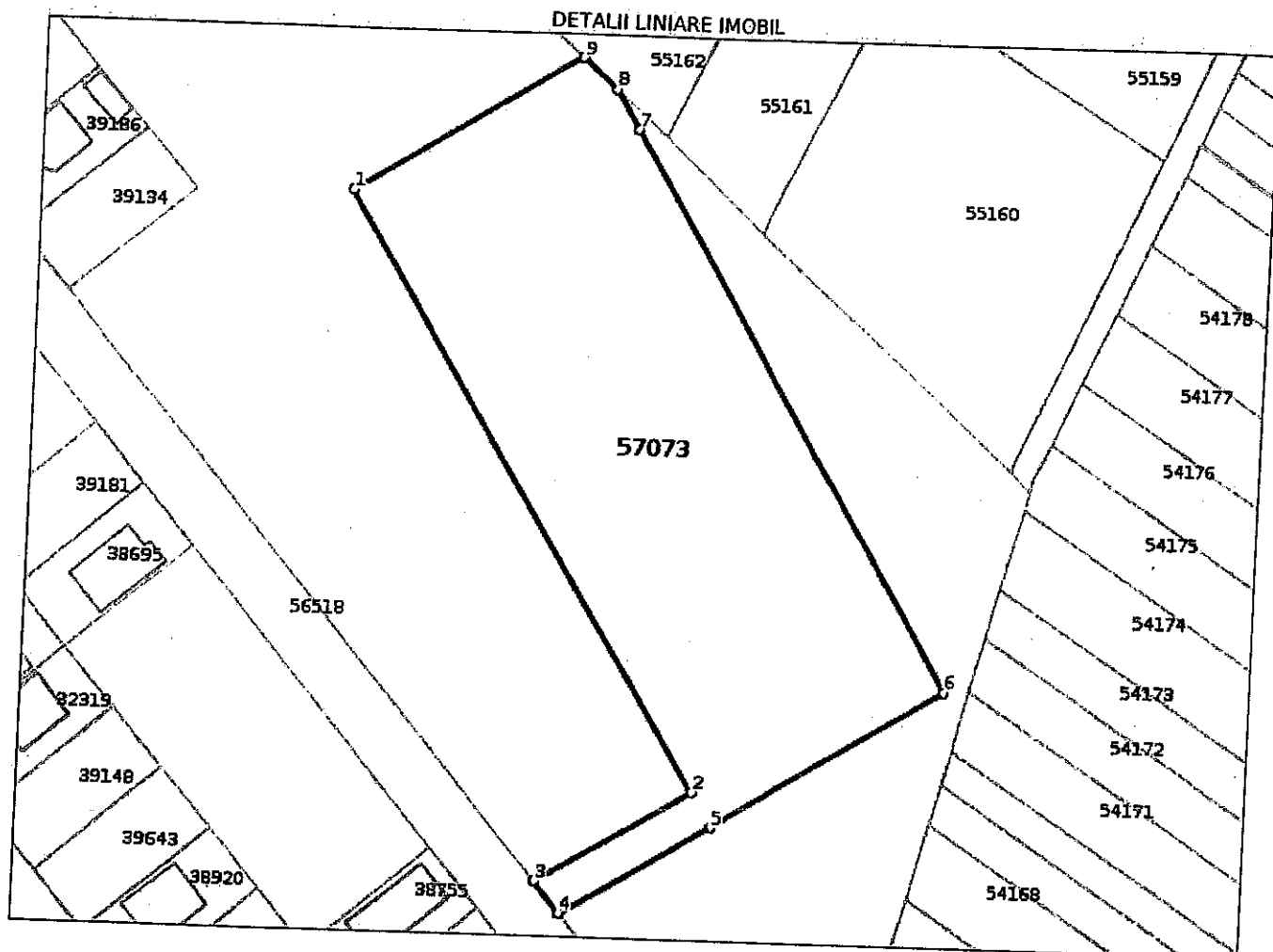
Inscrieri privitoare la dreptul de proprietate și alte drepturi reale	Referințe
45959 / 01/07/2021 Act Administrativ nr. HCL nr. 26, din 30/01/2020 emis de PRIMARIA MUNICIPIULUI SUCEAVA; Act Administrativ nr. adeverinta nr. 20102, din 22/06/2021 emis de PRIMARIA MUNICIPIULUI SUCEAVA; Act Administrativ nr. HCL nr. 110, din 27/05/2021 emis de PRIMARIA MUNICIPIULUI SUCEAVA;	
B1 Intabulare, drept de PROPRIETATE, dobandit prin Lege, cota actuala 1/1 1) MUNICIPIUL SUCEAVA, CIF:4244792, domeniul privat	A1
64099 / 09/09/2021 Act Administrativ nr. plan de amplasament si delimitare a imobilului nr. 64099, din 09/09/2021 emis de receptionat de OCPI Suceava;	
B2 se noteaza repositionarea imobilului in suprafata de 5000 mp	A1

C. Partea III. SARCINI .

Inscrieri privind dezmembrămintele dreptului de proprietate, drepturi reale de garanție și sarcini	Referințe
NU SUNT	

Nr cadastral	Suprafața (mp)*	Observații / Referințe
57073	5.000	

* Suprafața este determinată în planul de proiecție Stereo 70.



Date referitoare la teren

Nr Crt	Categorie folosință	Intra vilan	Suprafața (mp)	Tarla	Parcelă	Nr. topo	Observații / Referințe
1	curți construcții	DA	5.000	-	-	-	

Lungime Segmente

1) Valorile lungimilor segmentelor sunt obținute din proiecție în plan.

Punct început	Punct sfârșit	Lungime segment (m)
1	2	107.404
2	3	27.889
3	4	6.201
4	5	26.856
5	6	42.12
6	7	99.778

Punct nceput	Punct sfârșit	Lungime segment (** (m))
7	8	7.118
8	9	7.044
9	1	41.1

** Lungimile segmentelor sunt determinate în planul de proiecție Stereo 70 și sunt rotunjite la 1 milimetru.
 *** Distanța dintre puncte este formată din segmente cumulate ce sunt mai mici decât valoarea 1 milimetru.

Certific că prezentul extras corespunde cu pozițiile în vigoare din cartea funciară originală, păstrată de acest birou.

Prezentul extras de carte funciară este valabil la autentificarea de către notarul public a actelor juridice prin care se sting drepturile reale precum și pentru dezbateră succesiunilor, iar informațiile prezentate sunt susceptibile de orice modificare, în condițiile legii.

S-a achitat tariful de 0 RON, -, pentru serviciul de publicitate imobiliară cu codul nr. 251M.

Data soluționării,
09-09-2021

Data eliberării,

__/__/__

Asistent Registrator,
IRINA SAHLEAN

(parafa și semnătura)

Referent,

(parafa și semnătura)



MUNICIPIUL SUCEAVA

B-dul 1 Mai nr. 5A, cod: 720224

www.primariasv.ro, primsv@primariasv.ro

Tel: 0230-212696, Fax: 0230-520593

DIRECȚIA GENERALĂ TEHNICĂ ȘI DE INVESTIȚII

Serviciul Investiții

Către,
DIRECȚIA PATRIMONIU
Serviciul Patrimoniu

RĂSPUNS

la Nota internă nr. 489 / 29.06.2021

Ca urmare a solicitării primite vă înaintăm listele de inventar împreună cu procesele verbale de recepție la terminarea lucrărilor pentru obiectivul de investiții **"Drumuri și parcări, cartier DN 29 Burdujeni – etapele I și II", municipiul Suceava.**

Proiectul constă în edificarea următoarelor străzi:

- Strada Constantin Sofroni, cu lungimea de 862 m (inclusiv artere de legătură) și valoare de investiții de **1.245.377 lei**;
- Strada Mircea Motrici, cu lungimea de 771m (inclusiv artera de legătură) și valoare de investiții de **925.430 lei**;
- Strada Mircea Hrișcă, cu lungimea de 767 m și valoare de investiții de **935.035 lei**;
- Strada Eusebiu Camilar, cu lungimea de 454 m și valoare de investiții de **586.280 lei**.

Obiectul etapei a-II-a a investiției îl constituie străzile Mircea Hrișcă și Eusebiu Camilar, pentru care s-au executat extinderi față de lungimile prevăzute la etapa I-a.

Valoarea totală a investiției pentru ambele etape este de **3.692.122 lei cu TVA**.

Directia Generala Tehnica si de Investitii

Director General,
Neculai Frunzaru

Serviciul Investitii,
Ștefan Văideanu



B-dul 1 Mai nr. 5A, cod: 720224
www.primariasv.ro, primsv@primariasv.ro
Tel: 0230-212696, Fax: 0230-520593

DIRECȚIA GENERALĂ TEHNICĂ ȘI DE INVESTIȚII
Serviciul Investiții

TABEL INVENTAR

OBIECTIV : Drumuri și parcuri, cartier DN 29 Burdujeni

Nr. Crt.	Codul de clasificare	Denumirea bunului	Elementele de identificare	Anul dobândirii sau după caz al dării în folosință	Valoarea de inventar	Situația juridică actuală/denumire act proprietate sau alte acte doveditoare
1.	1.3.7.2 Infrastructură drumuri publice cu îmbrăcăminte din beton asfaltic	Strada CONSTANTIN SOFRONI	Cartierul Tineretului, cu intrare din DN 29	2018	1.245.377,00	Proprietatea municipiului Suceava
Total					1.245.377,00	

Director general
Directia Generala Tehnica si de Investitii
Frunzaru Neculai

Sef Serviciu Investitii
Stefan Vaideanu



B-dul 1 Mai nr. 5A, cod: 720224
www.primariasv.ro, primsv@primariasv.ro
Tel: 0230-212696, Fax: 0230-520593

DIRECȚIA GENERALĂ TEHNICĂ ȘI DE INVESTIȚII
Serviciul Investiții

TABEL INVENTAR

~~OBIECTIV : Drumuri și parcări, cartier DN 29 Burdujeni~~

Nr. Crt.	Codul de clasificare	Denumirea bunului	Elementele de identificare	Anul dobândirii sau după caz al dării în folosință	Valoarea de inventar	Situația juridică actuală/denumire act proprietate sau alte acte doveditoare
1.	1.3.7.2 Infrastructură drumuri publice cu îmbrăcăminte din beton asfaltic	Strada MIRCEA MOTRICI	Cartierul Tineretului, cu intrare din strada C-tin Sofroni	2018	925.430,00	Proprietatea municipiului Suceava
Total					925.430,00	

Director general
Directia Generala Tehnica si de Investitii
Frunzaru Neculai

Sef Serviciu Investitii
Stefan Vaideanu



B-dul 1 Mai nr. 5A, cod: 720224
www.primariasv.ro, primsv@primariasv.ro
Tel: 0230-212696, Fax: 0230-520593

DIRECȚIA GENERALĂ TEHNICĂ ȘI DE INVESTIȚII
Serviciul Investiții

TABEL INVENTAR

~~OBIECTIV : Drumuri și parcări, cartier DN 29 Burdujeni~~

Nr. Crt.	Codul de clasificare	Denumirea bunului	Elementele de identificare	Anul dobândirii sau după caz al dării în folosință	Valoarea de inventar	Situația juridică actuală/denumire act proprietate sau alte acte doveditoare
1.	1.3.7.2 Infrastructură drumuri publice cu îmbrăcăminte din beton asfaltic	Strada EUSEBIU CAMILAR	Cartierul Tineretului, cu intrare din str. Mircea Hrișcă	2018	586.280,00	Proprietatea municipiului Suceava
Total					586.280,00	

Director general
Direcția Generală Tehnică și de Investiții
Frunzaru Neșulai

Sef Serviciu Investitii
Stefan Vaideanu



MUNICIPIUL SUCEAVA

B-dul 1 Mai nr. 5A, cod: 720224

www.primariasv.ro, primsv@primariasv.ro

Tel: 0230-212696, Fax: 0230-520593

DIRECȚIA Patrimoniu

Serviciul Patrimoniu

Nr. 489 din 29.06.2021

NOTĂ INTERNĂ

În atenția **Serviciului Investiții**

Vă transmitem alăturat copii după următoarele extrase de carte funciară:

- CF nr. 56533 UAT Suceava- strada Eusebiu Camilar în suprafață de 4517 mp
- CF nr. 56518 UAT Suceava- strada Mircea Hrișcă în suprafață de 7204 mp
- CF nr. 56515 UAT Suceava- strada Constantin Sofroni în suprafață de 9595 mp
- CF nr. 56525 UAT Suceava- strada Mircea Motrici în suprafață de 7130 mp

Potrivit Normelor tehnice din 14.05.2020, inventarul bunurilor care aparțin domeniului public/privat al unității administrativ-teritoriale se completează conform anexei:

Nr. crt.	Codul de clasificare	Denumirea bunului	Elementele de identificare	Anul dobândirii și/sau dării în folosință	Valoarea de inventar (mii lei)	Situația juridică actuală

În vederea completării inventarului bunurilor care aparțin domeniului public al municipiului Suceava cu străzile menționate mai sus, vă rugăm să ne transmiteți datele solicitate pentru fiecare stradă în parte.

Director executiv,
Camelia Damian

Șef serviciu,
Floarea Țurcanu



MUNICIPIUL SUCEAVA

B-dul 1 Mai nr. 5A, cod: 720224


www.primariasv.ro, primsv@primariasv.ro

Tel: 0230-212696, Fax: 0230-520593

DIRECȚIA GENERALĂ TEHNICĂ ȘI DE INVESTIȚII
Serviciul Investiții

Nr. 20021 din 08.06.2018

APROB,
ADMITEREA/RESPINGEREA



PROCES-VERBAL
DE RECEPȚIE LA TERMINAREA LUCRĂRILOR

privind execuția lucrărilor de construcții aferente investiției "Drumuri și parcuri, cartier DN29 Burdujeni, etapa I", lucrări executate în cadrul Contractului nr. 42183 din 16.12.2008, încheiat între **MUNICIPIUL SUCEAVA** și **S.C. SUCT SA Suceava**.

1. Imobilul care face obiectul investiției se identifică după cum urmează:
- adresa administrativă Dealul Manastirii, cartier Burdujeni, municipiul Suceava.
2. Lucrările au fost executate în baza autorizației nr. 671 eliberată de Primăria Municipiului Suceava la data de 18.08.2008
3. Comisia de recepție, și-a desfășurat activitatea de la data: 04.06.2018, până la data: 05.06.2018 fiind formată din:

Președinte : Cerlincă Florin director DGTI

Membri:

- Stefan Vaideanu Serviciul Investiții
- Borsan Doinel Serviciul drumuri
- Aursulesei Corneliu Serviciul Investiții
- Mînican Ioan inspector în construcții


Primăria Municipiului Suceava

- Primăria Municipiului Suceava
- Primăria Municipiului Suceava
- Primăria Municipiului Suceava
- Insp. Județean în Constr. Suceava

4. Au mai fost prezenți:

- Dumitru Popescu SC SUCT SA Suceava
- Corneliu Moisiu șef proiect SC SIBIEL COM SRL Suceava

5. Secretariatul a fost asigurat de Cuzenco Florin.- diriginte de șantier autorizat.



6. Constatările comisiei de recepție la terminarea lucrărilor :

6.1. Capacități fizice realizate : s-au realizat integral toate lucrările contractate :
-lungime strazi 2.487,5 m, suprafata trotuare 4.143,56 m.

6.2. Nu au fost remediate aspectele consemnate în Procesul-verbal de suspendare a procesului de recepție la terminarea lucrărilor, inclusiv cele rezultate în urma expertizelor tehnice, ridicărilor topografice, încercărilor suplimentare, probelor, măsurătorilor și altor teste solicitate, în termenul de remediere, cuprinse în lista din anexa nr.1 la prezentul proces-verbal. -**NU ESTE CAZUL**

6.3. Nu au fost realizate măsurile prevăzute în avizul de securitate la incendiu și în ~~documentația de execuție din punct de vedere al prevenirii și al stingerii incendiilor,~~
cuprinse în lista din anexa nr.2 la prezentul proces-verbal. - **NU ESTE CAZUL**

6.4. Lucrările cuprinse în lista din anexa nr.3 la prezentul proces-verbal prezintă vicii care nu pot fi înlăturate și care prin natura lor implică nerealizarea uneia sau a mai multor cerințe fundamentale, caz în care se impun expertize tehnice, reproiectări, refaceri de lucrări și altele. - **NU ESTE CAZUL**

6.5. Valoarea finală a lucrărilor executate este de **3.159.065,12** lei cu TVA.

6.6. Perioada de garanție: 24 luni de la data recepției la terminarea lucrărilor

6.7. Alte constatări, inclusiv ca urmare a solicitărilor suplimentare ale comisiei:

Comisia a constatat existenta trotuarelor in suprafata de **4143,56 mp** realizate din beton de ciment, care nu corespund cu solutia initiala prevazuta in proiect si anume imbracaminte din mixtura asfaltica.

Din acest motiv(desi a fost dispozitia de santier nr.3/01.08.2013 semnata de constructor, proiectant, diriginte santier si verificatorul autorizat de proiect, de schimbare a solutiei , nu a fost aprobata de catre ordonatorul de credite al municipiului Suceava) cantitatile de lucrari executate pentru realizarea trotuarelor nu au fost decontate , valoarea totala a investitiei neincluzand si valoarea acestora.

7. În urma constatărilor făcute, comisia de recepție decide:
admiterea recepției la terminarea lucrărilor.

8. Comisia de recepție motivează decizia luată prin calitatea corespunzătoare a lucrărilor executate potrivit documentelor din cartea tehnică a construcției, precum și a referatului întocmit de proiectantul lucrării.

9. Comisia de recepție recomandă luarea următoarelor măsuri: urmărirea calității lucrărilor până la expirarea perioadei de garanție; urmărirea comportării în timp

10. Prezentul proces-verbal conținând 3 file , a fost încheiat astăzi 07.06.2018 în 6 exemplare.

11. Alte mențiuni:

Comisia a constatat si faptul ca trotuarele in varianta realizata (imbracaminte din beton), sant functionale si se utilizeaza in conditii normale de exploatare chiar si dupa 4 ani de la finalizarea executiei.

COMISIA DE RECEPTIE

Președinte :

Cerlincă Florin

Membri:

Vaideanu Stefan

Borsan Doinel

Aursulesei Corneliu

Mînican Ioan


Alți participanți:

Proiectant:

Corneliu Moisiu

Executant:

Dumitru Popescu





MUNICIPIUL SUCEAVA

B-dul 1 Mai nr. 5A, cod: 720224

www.primariasv.ro, primsv@primariasv.ro

Tel: 0230-212696, Fax: 0230-520593

DIRECȚIA GENERALĂ TEHNICĂ ȘI DE INVESTIȚII

Serviciul Investiții

Nr. 20022 din 08.06.2018

APROB.
ADMITEREA/RESPINGEREA



PROCES-VERBAL DE RECEPȚIE LA TERMINAREA LUCRĂRILOR

privind execuția lucrărilor de construcții aferente investiției "Drumuri și parcuri, cartier DN29 Burdujeni, etapa II", lucrări executate în cadrul Contractului nr. 37613 din 09.12.2009, încheiat între **MUNICIPIUL SUCEAVA** și **S.C. SUCT SA Suceava**.

1. Imobilul care face obiectul investiției se identifică după cum urmează:
- adresa administrativă Dealul Manastirii, cartier Burdujeni, municipiul Suceava.
2. Lucrările au fost executate în baza autorizației nr. 671 eliberată de Primăria Municipiului Suceava la data de 18.08.2008
3. Comisia de recepție, și-a desfășurat activitatea de la data: 04.06.2018, până la data: 05.06.2018 fiind formată din:

Președinte : Cerlincă Florin director DGTI

Primăria Municipiului Suceava

Membri:

- Stefan Vaideanu Serviciul Investiții
- Borsan Doinel Serviciul drumuri
- Aursulesei Corneliu Serviciul Investiții
- Mfnican Ioan inspector în construcții

Primăria Municipiului Suceava
Primăria Municipiului Suceava
Primăria Municipiului Suceava
Insp.Județean în Constr.Suceava

4. Au mai fost prezenți:
- Dumitru Popescu SC SUCT SA Suceava
- Corneliu Moisiu șef proiect SC SIBIEL COM SRL Suceava

5. Secretariatul a fost asigurat de Cuzenco Florin.- diriginte de șantier autorizat.

6. Constatările comisiei de recepție la terminarea lucrărilor :

6.1. Capacități fizice realizate : s-au realizat integral toate lucrările contractate :
- lungime strazi 344 m si suprafata trotuare 516,95 m.

6.2. Nu au fost remediate aspectele consemnate în Procesul-verbal de suspendare a procesului de recepție la terminarea lucrărilor, inclusiv cele rezultate în urma expertizelor tehnice, ridicărilor topografice, încercărilor suplimentare, probelor, măsurătorilor și altor teste solicitate, în termenul de remediere, cuprinse în lista din anexa nr.1 la prezentul proces-verbal. - **NU ESTE CAZUL**

6.3. Nu au fost realizate măsurile prevăzute în avizul de securitate la incendiu și în documentația de execuție din punct de vedere al prevenirii și al stingerii incendiilor, cuprinse în lista din anexa nr.2 la prezentul proces-verbal. - **NU ESTE CAZUL**

6.4. Lucrările cuprinse în lista din anexa nr.3 la prezentul proces-verbal prezintă vicii care nu pot fi înlăturate și care prin natura lor implică nerealizarea uneia sau a mai multor cerințe fundamentale, caz în care se impun expertize tehnice, reproiectări, refaceri de lucrări și altele. - **NU ESTE CAZUL**

6.5. Valoarea finală a lucrărilor executate este de **533.056,93** lei cu TVA.

6.6. Perioada de garanție: 24 luni de la data recepției la terminarea lucrărilor

6.7. Alte constatări, inclusiv ca urmare a solicitărilor suplimentare ale comisiei:

Comisia a constatat existenta trotuarelor in suprafata de **516,95 mp** realizate din beton de ciment, care nu corespund cu solutia initiala prevazuta in proiect si anume imbracaminte din mixtura asfaltica.

Din acest motiv(desi a fost dispozitia de santier nr.1/01.08.2013 semnata de constructor, proiectant, diriginte santier si verificadorul autorizat de proiect, de schimbare a solutiei ,nu a fost aprobata de catre ordonatorul de credite al municipiului Suceava) cantitatile de lucrari executate pentru realizarea trotuarelor nu au fost decontate , valoarea totala a investitiei neincluzand si valoarea acestora.

7. În urma constatărilor făcute, comisia de recepție decide:

admiterea recepției la terminarea lucrărilor

respingerea recepției la terminarea lucrărilor

8. Comisia de recepție motivează decizia luată prin calitatea corespunzătoare a lucrărilor executate potrivit documentelor din cartea tehnică a construcției, precum și a referatului întocmit de proiectantul lucrării.

9. Comisia de recepție recomandă luarea următoarelor măsuri: urmărirea calității lucrărilor până la expirarea perioadei de garanție; urmărirea comportării în timp

10. Prezentul proces-verbal conținând 3 file , a fost încheiat astăzi 07.06.2018 în 6 exemplare.

11. Alte mențiuni:

Comisia a constatat si faptul ca trotuarele in varianta realizata (imbracaminte din beton), sant functionale si se utilizeaza in conditii normale de exploatare chiar si dupa 3 ani de la finalizarea executiei.

COMISIA DE RECEPTIE

Președinte :

Cerlincă Florin

Membri:

Vaideanu Stefan

Borsan Doinel

Aursulesei Corneliu

Mînican Ioan


Alți participanți:

Proiectant:

Corneliu Moisiu

Executant:

Dumitru Popescu





100097017870

**Oficiul de Cadastru și Publicitate Imobiliară SUCEAVA**
Biroul de Cadastru și Publicitate Imobiliară Suceava

Dosarul nr. 7458 / 04-02-2021

INCHEIERE Nr. 7458**Registrator:** AURORA SAVU**Asistent:** MARINELA-CARMEN IVASCU

Asupra cererii introduse de MUNICIPIUL SUCEAVA domiciliat in Loc. Suceava, Bdul 1 Mai, Nr. 5A, Jud. Suceava privind Prima inregistrare a imobilelor/unitatilor individuale (u.i.) in cartea funciara, in baza:

- Act Administrativ nr.76524/27-01-2021 emis de Primaria Suceava;
- Act Administrativ nr.26-HCL/30-01-2020 emis de Primaria Suceava;
- Act Administrativ nr.2711/28-01-2021 emis de PRIMARIA SUCEAVA;

fiind indeplinite conditiile prevazute la art. 29 din Legea cadastrului si a publicitatii imobiliare nr. 7/1996, republicata, cu modificarile si completarile ulterioare, tariful achitat in suma de 0 lei, cu documentul de plata:

-
pentru serviciul avand codul 211

Vazand referatul asistentului registrator in sensul ca nu exista impedimente la inscriere

DISPUNE

Admiterea cererii cu privire la:

- imobilul cu nr. cadastral 56533
- se intabuleaza dreptul de PROPRIETATE mod dobandire lege in cota de 1/1 asupra A.1 in favoarea MUNICIPIUL SUCEAVA, domeniul privat, sub B.1 din cartea funciara 56533 UAT Suceava;

Prezenta se va comunica părților:

MUNICIPIUL SUCEAVA
ANDRONIC MIHAI

*) Cu drept de reexaminare in termen de 15 zile de la comunicare, care se depune la Biroul de Cadastru si Publicitate Imobiliara Suceava, se inscrie in cartea funciara si se solutioneaza de catre registratorul-sef

Data soluționării,

Registrator,

Asistent Registrator,

11-02-2021

AURORA SAVU

MARINELA-CARMEN IVASCU
Marinela Carmen

Aurora Savu
Semnat digital
de Aurora Savu
Data: 2021.02.11
623100-102'00

Ivascu

Digitally signed by Marinela
Carmen Ivascu
Date: 2021.02.11 11:31:33 +02'00

*) Cu excepția situațiilor prevăzute la art. 623 din Regulamentul de avizare, recepție și inscriere in evidențele de cadastru și carte funciara, aprobat prin ODG Nr. 700/2014.



Oficiul de Cadastru și Publicitate Imobiliară SUCEAVA
Biroul de Cadastru și Publicitate Imobiliară Suceava
 Adresa: Localitate: Suceava, Bdul 1 Decembrie 1918 Nr.3, cod postal 720262

Nr.	7458
Ziua	04
Luna	02
Anul	2021

REFERAT DE ADMITERE

(Prima inregistrare imobil)

Domnului/Doamnei **MUNICIPIUL SUCEAVA**
 Domiciliul Loc. Suceava, Bdul 1 Mai, Nr. 5A, Jud. Suceava

Referitor la cererea inregistrată sub numărul **7458** din data **04-02-2021**, vă informăm:

În urma solicitării dumneavoastră privind recepția documentației cadastrale de primă inregistrare, vă comunicăm următoarele:

Analizând documentația depusă spre recepție, s-a constatat că identificarea și localizarea amplasamentului a fost realizată cu respectarea prevederilor regulamentelor în vigoare și în consecință, imobilul a fost înregistrat provizoriu în evidența OCPI SUCEAVA cu numărul cadastral

1) **56533**, Loc. Suceava, Str EUSEBIU CAMILAR , Jud. Suceava, UAT Suceava, în suprafață măsurată de 4517 mp și suprafață din acte 4517 mp,

Certific că informațiile din prezentul extras sunt conforme cu datele din planul cadastral de carte funciară al OCPI SUCEAVA la data: 08-02-2021.

Situația prezentată poate face obiectul unor modificări ulterioare, în condițiile Legii cadastrului și a publicității imobiliare nr. 7/1996, republicată, cu modificările și completările ulterioare.

Inspector
ALINA CIOBANIUC


Oficiul de Cadastru și Publicitate Imobiliară SUCEAVA
Biroul de Cadastru și Publicitate Imobiliară Suceava

Localitate: Suceava, Bdul 1 Decembrie 1918 Nr.3, cod postal 720262

Nr.cerere	7458
Ziua	04
Luna	02
Anul	2021

Extras de Plan Cadastral de Carte Funciară
pentru
Imobil număr cadastral 56533 / UAT Suceava

TEREN intravilan

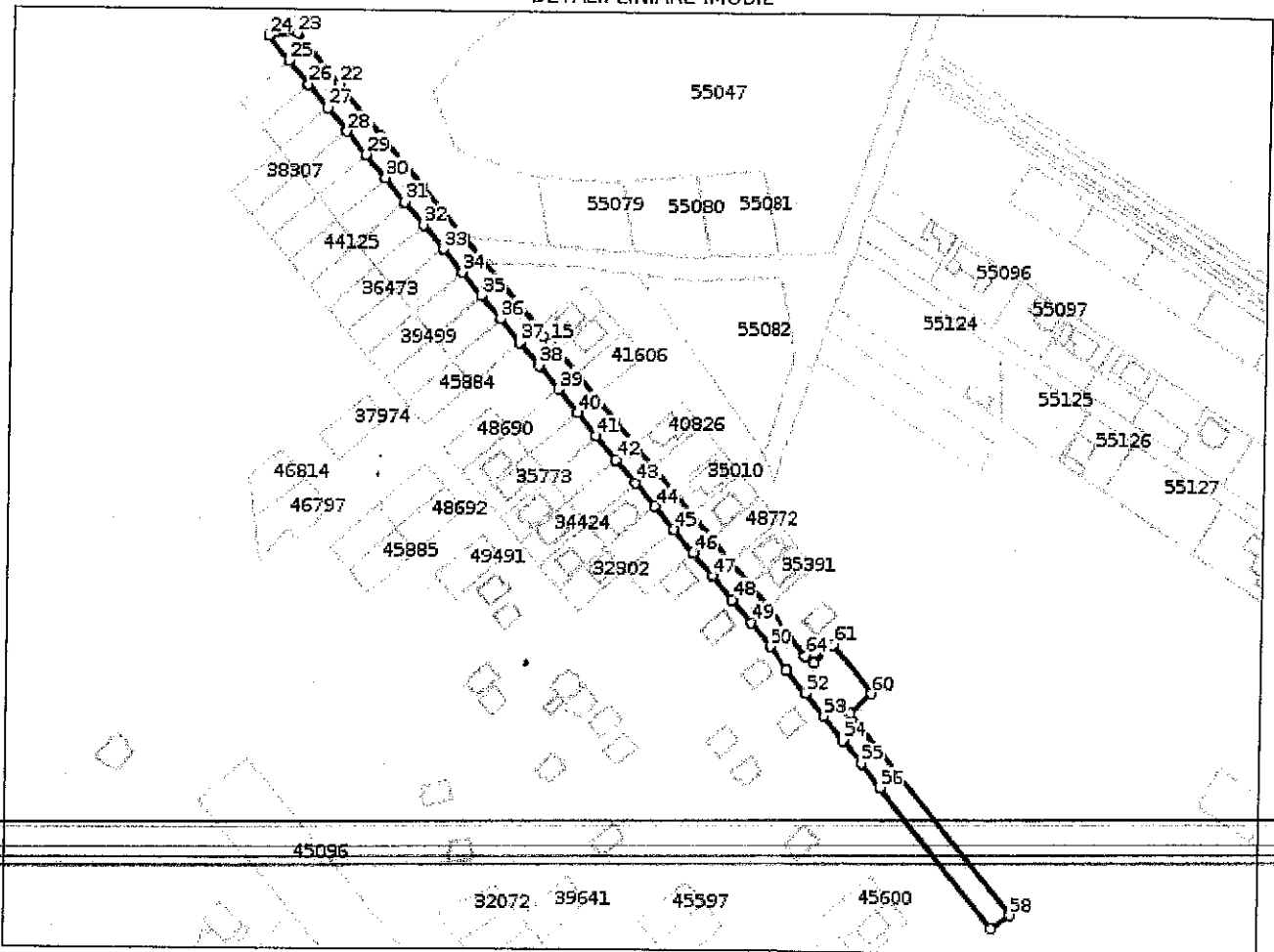
Adresa: Loc. Suceava, Str Eusebiu Camilar , Jud. Suceava

Comuna/Oraș/Municipiu: Suceava


Nr. cadastral	Suprafața	Observații / Referințe
56533	4517	

* Suprafața este determinată în planul de proiecție Stereo 70.

DETALII LINIARE IMOBIL



**Incadrare in zonă
scara 1:5000**



Date referitoare la teren

Crt	Categoria de folosință	Intra vilan	Suprafața (mp)	Tarla	Parcelă	Observații / Referințe
1	drum	DA	4.235			
2	curti constructii	DA	282			
TOTAL:			4.517			

Date referitoare la construcții

Crt	Numar	Destinație construcție	Supraf. (mp)	Situație juridică	Observații / Referințe
Imobilul nu are in componență construcții					

Lungime Segmente

1) Valorile lungimilor segmentelor sunt obtinute din proiectie în plan.

Punct început	Punct sfârșit	Lungime segment	Punct început	Punct sfârșit	Lungime segment	Punct început	Punct sfârșit	Lungime segment
1	2	11.997	2	3	12.0	3	4	12.001
4	5	12.0	5	6	12.0	6	7	12.0
7	8	11.998	8	9	12.003	9	10	12.0
10	11	12.0	11	12	12.0	12	13	12.0
13	14	12.0	14	15	3.972	15	16	3.972
16	17	3.972	17	18	1.847	18	19	46.382
19	20	26.0	20	21	26.18	21	22	26.0
22	23	26.0	23	24	11.545	24	25	12.95
25	26	12.0	26	27	12.0	27	28	12.0
28	29	12.0	29	30	12.0	30	31	12.0
31	32	11.999	32	33	12.0	33	34	12.0
34	35	12.0	35	36	12.0	36	37	12.0
37	38	12.0	38	39	12.0	39	40	12.0
40	41	12.0	41	42	12.0	42	43	12.0
43	44	12.0	44	45	12.0	45	46	12.0
46	47	12.0	47	48	12.0	48	49	12.0
49	50	12.0	50	51	12.0	51	52	12.0
52	53	12.0	53	54	12.0	54	55	12.0
55	56	12.0	56	57	72.001	57	58	9.196
58	59	103.131	59	60	11.858	60	61	24.791
61	62	10.897	62	63	4.213	63	64	0.825
64	1	0.587						

** Lungimile segmentelor sunt determinate în planul de proiecție Stereo 70 și sunt rotunjite la 1 milimetru.

*** Distanța dintre puncte este formată din segmente cumulate ce sunt mai mici decât valoarea 1 milimetru.

~~Certific că informațiile din prezentul extras sunt conforme cu datele din planul cadastral de carte funciară al OCPI SUCEAVA la data: 08-02-2021~~

Situația prezentată poate face obiectul unor modificări ulterioare, în condițiile Legii cadastrului și publicității imobiliare nr. 7/1996, republicată.

Consilier/Inspector de specialitate,

ALINA CIOBANIUC

Nr. cerere	7458
Ziua	04
Luna	02
Anul	2021

**EXTRAS DE CARTE FUNCIARĂ
 PENTRU INFORMARE**

Carte Funciară Nr. 56533 Suceava



A. Partea I. Descrierea imobilului

TEREN Intravilan

Adresa: Loc. Suceava, Str Eusebiu Camilar , Jud. Suceava

Nr. Crt	Nr. cadastral Nr. topografic	Suprafața* (mp)	Observații / Referințe
A1	56533	4.517	Teren neimprejmuț;

B. Partea II. Proprietari și acte

Înscrieri privitoare la dreptul de proprietate și alte drepturi reale		Referințe
7458 / 04/02/2021		
Act Administrativ nr. 26-HCL, din 30/01/2020 emis de Primaria Suceava; Act Administrativ nr. 76524, din 27/01/2021 emis de Primaria Suceava; Act Administrativ nr. 2711, din 28/01/2021 emis de PRIMARIA SUCEAVA;		
B1	Intabulare, drept de PROPRIETATE, dobandit prin Lege, cota actuala 1/1	A1
1) MUNICIPIUL SUCEAVA , CIF:4244792, domeniul privat		

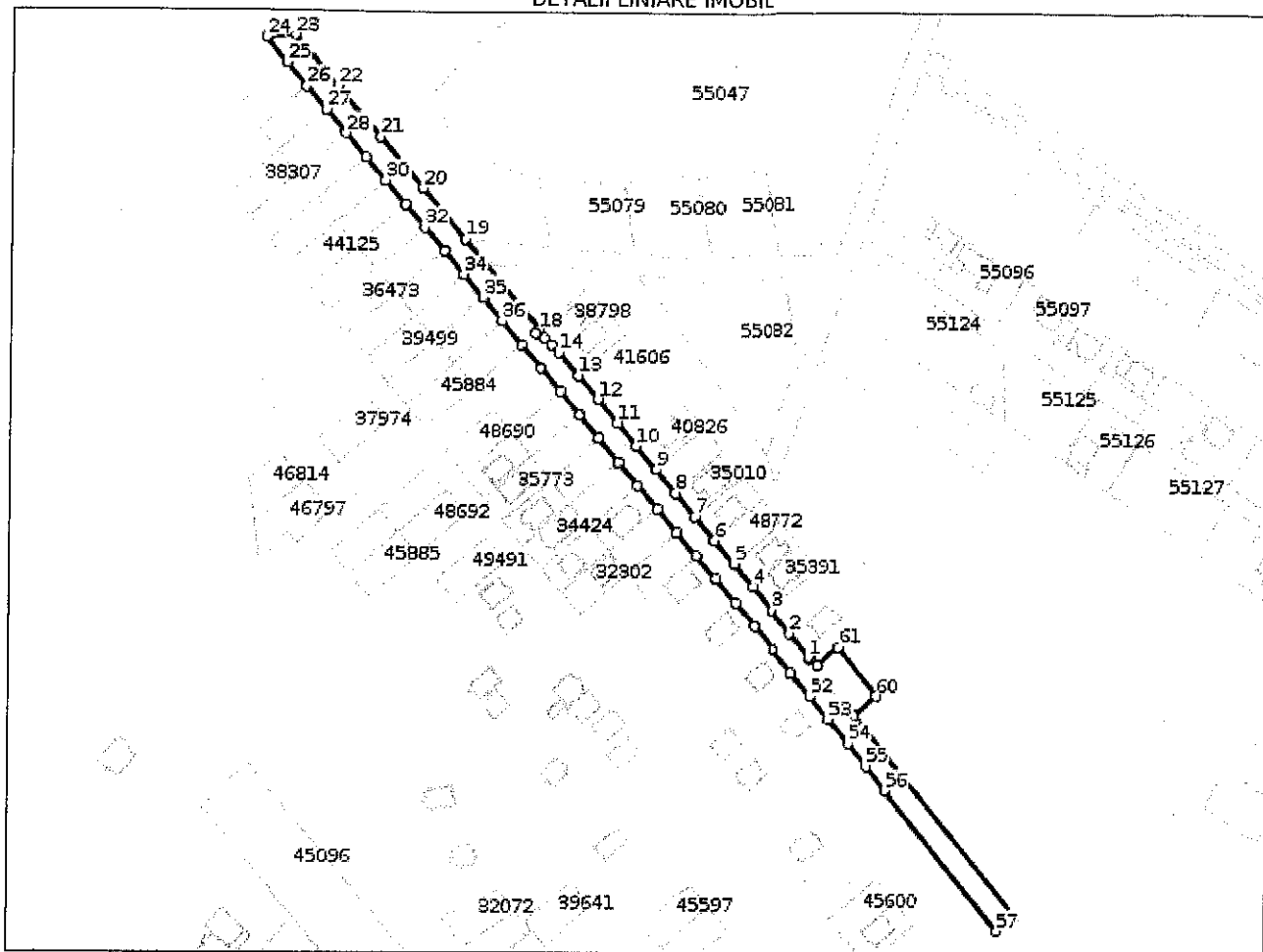
C. Partea III. SARCINI .

Inscrieri privind dezmembrămintele dreptului de proprietate, drepturi reale de garanție și sarcini	Referințe
NU SUNT	

Anexa Nr. 1 La Partea I**Teren**

Nr cadastral	Suprafața (mp)*	Observații / Referințe
56533	4.517	

* Suprafața este determinată în planul de proiecție Stereo 70.

DETALII LINIARE IMOBIL**Date referitoare la teren**

Nr Crt	Categorie folosință	Intra vilan	Suprafața (mp)	Tarla	Parcelă	Nr. topo	Observații / Referințe
1	drum	DA	4.235	-	-	-	
2	curți construcții	DA	282	-	-	-	

Lungime Segmente

1) Valorile lungimilor segmentelor sunt obținute din proiecție în plan.

Punct început	Punct sfârșit	Lungime segment	Punct început	Punct sfârșit	Lungime segment	Punct început	Punct sfârșit	Lungime segment
1	2	11.997	2	3	12.0	3	4	12.001
4	5	12.0	5	6	12.0	6	7	12.0
7	8	11.998	8	9	12.003	9	10	12.0
10	11	12.0	11	12	12.0	12	13	12.0
13	14	12.0	14	15	3.972	15	16	3.972
16	17	3.972	17	18	1.847	18	19	46.382

Punct început	Punct sfârșit	Lungime segment	Punct început	Punct sfârșit	Lungime segment	Punct început	Punct sfârșit	Lungime segment
19	20	26.0	20	21	26.18	21	22	26.0
22	23	26.0	23	24	11.545	24	25	12.95
25	26	12.0	26	27	12.0	27	28	12.0
28	29	12.0	29	30	12.0	30	31	12.0
31	32	11.999	32	33	12.0	33	34	12.0
34	35	12.0	35	36	12.0	36	37	12.0
37	38	12.0	38	39	12.0	39	40	12.0
40	41	12.0	41	42	12.0	42	43	12.0
43	44	12.0	44	45	12.0	45	46	12.0
46	47	12.0	47	48	12.0	48	49	12.0
49	50	12.0	50	51	12.0	51	52	12.0
52	53	12.0	53	54	12.0	54	55	12.0
55	56	12.0	56	57	72.001	57	58	9.196
58	59	103.131	59	60	11.858	60	61	24.791
61	62	10.897	62	63	4.213	63	64	0.825
64	1	0.587						

** Lungimile segmentelor sunt determinate în planul de proiecție Stereo 70 și sunt rotunjite la 1 milimetru.
 *** Distanța dintre puncte este formată din segmente cumulate ce sunt mai mici decât valoarea 1 milimetru.

Certific că prezentul extras corespunde cu pozițiile în vigoare din cartea funciară originală, păstrată de acest birou.

Prezentul extras de carte funciară este valabil la autentificarea de către notarul public a actelor juridice prin care se sting drepturile reale precum și pentru dezbaterrea succesiunilor, iar informațiile prezentate sunt susceptibile de orice modificare, în condițiile legii.

S-a achitat tariful de 0 RON, -, pentru serviciul de publicitate imobiliară cu codul nr. 211.

Data soluționării,

11-02-2021

Data eliberării,

__/__/__

Asistent Registrator,

MARINELA-CARMEN IVASCU
 Marinela-Carmen Ivascu
 Date: 2021.02.11
 (parafa și semnătura)

Referent,

 (parafa și semnătura)



100097018732

**Oficiul de Cadastru și Publicitate Imobiliară SUCEAVA**
Biroul de Cadastru și Publicitate Imobiliară Suceava

Dosarul nr. 7464 / 04-02-2021

INCHEIERE Nr. 7464**Registrator:** PETRONELA FILIP**Asistent:** IRINA SAHLEAN

Asupra cererii introduse de MUNICIPIUL SUCEAVA domiciliat in Loc. Suceava, Bdul 1 Mai, Nr. 5A, Jud. Suceava privind Prima inregistrare a imobilelor/unitatilor individuale (u.i.) in cartea funciara, in baza:

~~-Act Administrativ nr.HCL nr. 26/30-01-2020 emis de Consiliul Local al municipiului Suceava;~~

~~-Act Administrativ nr.adeverinta nr. 2711/28-01-2021 emis de PRIMARIA SUCEAVA;~~

~~-Act Administrativ nr.HCL nr. 272/30-10-2008 emis de Consiliul Local al municipiului Suceava,~~

fiind indeplinite conditiile prevazute la art. 29 din Legea cadastrului si a publicitatii imobiliare nr. 7/1996, republicata, cu modificarile si completarile ulterioare, tariful achitat in suma de 0 lei, cu documentul de plata:

- pentru serviciul avand codul 211

Vazand referatul asistentului registrator in sensul ca nu exista impedimente la inscriere

DISPUNE

Admiterea cererii cu privire la:

- imobilul cu nr. cadastral 56518

- se intabuleaza dreptul de PROPRIETATE mod dobandire lege in cota de 1/1 asupra A.1 in favoarea MUNICIPIUL SUCEAVA, domeniul privat, sub B.1 din cartea funciara 56518 UAT Suceava;

Prezenta se va comunica părților:

MUNICIPIUL SUCEAVA

ANDRONIC MIHAI

*) Cu drept de reexaminare in termen de 15 zile de la comunicare, care se depune la Biroul de Cadastru si Publicitate Imobiliara Suceava, se inscrie in cartea funciara si se solutioneaza de catre registratorul-sef

Data soluționării,

Registrator,

Asistent Registrator,

19-02-2021

PETRONELA FILIP

IRINA SAHLEAN

Petronela Filip

Data: 2021.02.19 13:06:32 +02'00'

Irina

Sahlean

Digitally signed by Irina Sahlean
DN: c=RO, o=OFICIUL DE CADASTRU SI
PUBLICITATE IMOBILIARA SUCEAVA,
cn=Irina Sahlean, serialNumber=51905,
givenName=Irina, sn=Sahlean,
2.5.4.97=9889791
Date: 2021.02.19 13:06:32 +02'00'

*) Cu excepția situațiilor prevăzute la Art. 62 alin. (1) din Regulamentul de avizare, recepție și inscriere in evidențele de cadastru și carte funciară, aprobat prin ODG Nr. 700/2014.



Oficiul de Cadastru și Publicitate Imobiliară SUCEAVA
Biroul de Cadastru și Publicitate Imobiliară Suceava

Localitate: Suceava, Bdul 1 Decembrie 1918 Nr.3, cod postal 720262

Nr.cerere	7464
Ziua	04
Luna	02
Anul	2021

Extras de Plan Cadastral de Carte Funciară
pentru
Imobil număr cadastral 56518 / UAT Suceava

TEREN intravilan

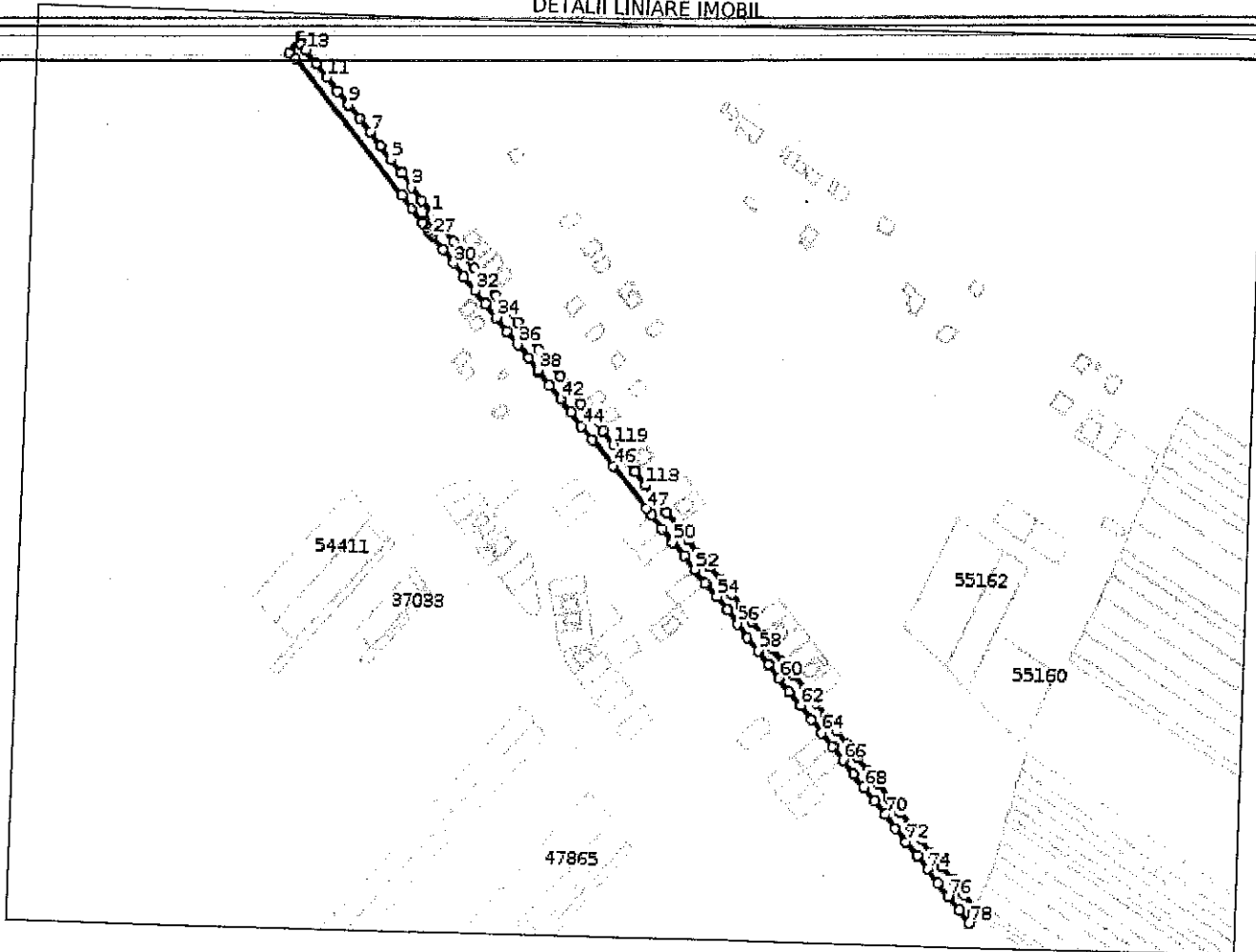
Adresa: Loc. Suceava, Str Mircea Hrisca, Jud. Suceava

Comuna/Oraș/Municipiu: Suceava


Nr. cadastral	Suprafața	Observații / Referințe
56518	7204	

* Suprafața este determinată în planul de proiecție Stereo 70.

DETALII LINIARE IMOBIL



Incadrare în zonă
scara 1:5000



Date referitoare la teren

Crt	Categoria de folosință	Intra vilan	Suprafața (mp)	Tarla	Parcelă	Observații / Referințe
1	drum	DA	7.204			
	TOTAL:		7.204			

Date referitoare la construcții

Crt	Numar	Destinație construcție	Supraf. (mp)	Situație juridică	Observații / Referințe
Imobilul nu are in componență construcții					

Lungime Segmente

1) Valorile lungimilor segmentelor sunt obtinute din proiectie în plan.

Punct început	Punct sfârșit	Lungime segment (" (m)	Punct început	Punct sfârșit	Lungime segment (" (m)	Punct început	Punct sfârșit	Lungime segment (" (m)
1	2	12.0	2	3	11.999	3	4	12.0
4	5	12.0	5	6	12.0	6	7	12.0
7	8	12.0	8	9	12.0	9	10	12.0
10	11	12.0	11	12	12.0	12	13	12.0
13	14	5.022	14	15	4.617	15	16	0.988
16	17	13.583	17	18	5.948	18	19	120.0
19	20	12.0	20	21	12.314	21	22	2.044
22	23	1.828	23	24	2.597	24	25	3.126
25	26	1.744	26	27	1.886	27	28	0.739
28	29	11.999	29	30	12.0	30	31	12.0
31	32	12.0	32	33	12.0	33	34	12.0
34	35	12.0	35	36	12.0	36	37	12.0
37	38	10.831	38	39	1.17	39	40	0.027
40	41	12.0	41	42	12.0	42	43	12.0
43	44	12.0	44	45	12.0	45	46	23.502
46	47	37.321	47	48	5.984	48	49	12.0
49	50	12.0	50	51	12.0	51	52	12.0
52	53	12.0	53	54	12.0	54	55	12.0
55	56	12.0	56	57	12.0	57	58	12.0
58	59	12.0	59	60	12.0	60	61	12.0
61	62	11.999	62	63	12.0	63	64	12.0
64	65	12.0	65	66	12.0	66	67	12.0
67	68	12.0	68	69	12.0	69	70	12.0
70	71	12.0	71	72	12.0	72	73	12.0
73	74	12.0	74	75	12.0	75	76	12.0
76	77	12.0	77	78	11.221	78	79	2.102
79	80	5.977	80	81	2.417	81	82	1.321
82	83	12.0	83	84	12.0	84	85	12.0
85	86	12.0	86	87	12.0	87	88	12.0
88	89	12.0	89	90	12.0	90	91	12.0
91	92	12.0	92	93	12.0	93	94	12.0
94	95	12.0	95	96	12.0	96	97	12.0
97	98	12.0	98	99	12.0	99	100	12.0
100	101	12.0	101	102	12.0	102	103	12.0
103	104	12.0	104	105	12.0	105	106	12.0
106	107	12.0	107	108	12.0	108	109	12.0
109	110	12.0	110	111	12.0	111	112	12.0
112	113	12.0	113	114	12.0	114	115	0.003
115	116	0.004	116	117	11.996	117	118	0.004
118	119	11.996	119	120	12.0	120	121	12.0
121	122	12.0	122	123	12.0	123	124	11.999
124	125	12.0	125	126	12.0	126	127	12.0
127	128	12.0	128	129	11.999	129	130	12.0

Nr. cerere	7464
Ziua	04
Luna	02
Anul	2021

Cod verificare
100097018732



**EXTRAS DE CARTE FUNCİARĂ
PENTRU INFORMARE**

Carte Funciară Nr. 56518 Suceava

A. Partea I. Descrierea imobilului

TEREN Intravilan

Adresa: Loc. Suceava, Str Mırcea Hrisca, Jud. Suceava

Nr. Crt	Nr. cadastral Nr. topografic	Suprafața* (mp)	Observații / Referințe
A1	56518	7.204	Teren neimprejmuit:

B. Partea II. Proprietari și acte

Înscrieri privitoare la dreptul de proprietate și alte drepturi reale	Referințe
7464 / 04/02/2021	
Act Administrativ nr. HCL nr. 26, din 30/01/2020 emis de Consiliul Local al municipiului Suceava; Act Administrativ nr. adeverinta nr. 2711, din 28/01/2021 emis de PRIMARIA SUCEAVA; Act Administrativ nr. HCL nr. 272, din 30/10/2008 emis de Consiliul Local al municipiului Suceava;	
B1 1/1 1) MUNICIPIUL SUCEAVA , CIF:4244792, domeniul privat	A1

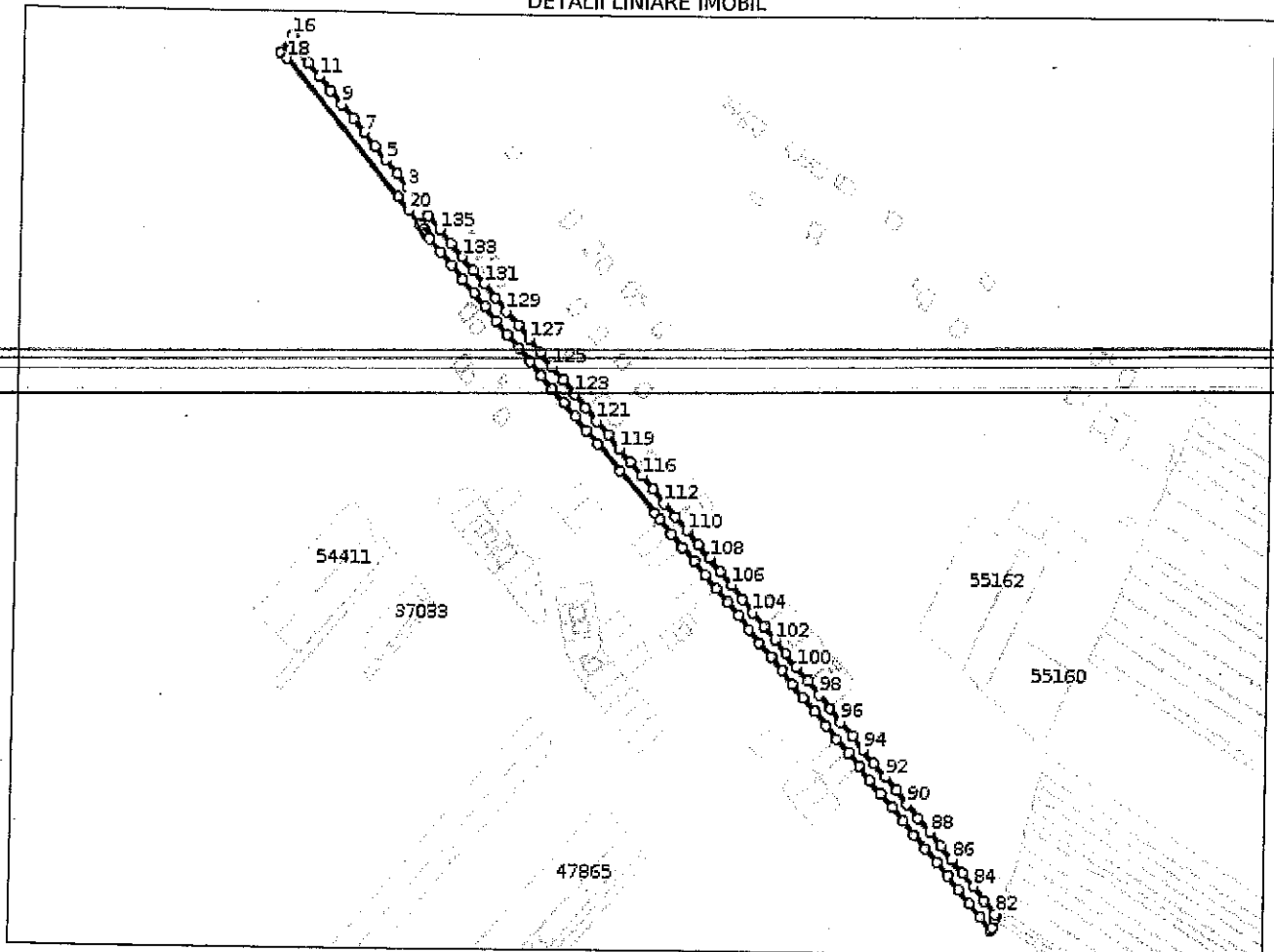
C. Partea III. SARCINI .

Inscrieri privind dezmembrămintele dreptului de proprietate, drepturi reale de garanție și sarcini	Referințe
NU SUNT	

Anexa Nr. 1 La Partea I**Teren**

Nr cadastral	Suprafața (mp)*	Observații / Referințe
56518	7.204	

* Suprafața este determinată în planul de proiecție Stereo 70.

DETALII LINIARE IMOBIL**Date referitoare la teren**

Nr Crt	Categorie folosință	Intra vilan	Suprafața (mp)	Tarla	Parcelă	Nr. topo	Observații / Referințe
1	drum	DA	7.204	-	-	-	

Lungime Segmente

1) Valorile lungimilor segmentelor sunt obținute din proiecție în plan.

Punct început	Punct sfârșit	Lungime segment	Punct început	Punct sfârșit	Lungime segment	Punct început	Punct sfârșit	Lungime segment
1	2	12.0	2	3	11.999	3	4	12.0
4	5	12.0	5	6	12.0	6	7	12.0
7	8	12.0	8	9	12.0	9	10	12.0
10	11	12.0	11	12	12.0	12	13	12.0
13	14	5.022	14	15	4.617	15	16	0.988
16	17	13.583	17	18	5.948	18	19	120.0
19	20	12.0	20	21	12.314	21	22	2.044
22	23	1.828	23	24	2.597	24	25	3.126

Punct început	Punct sfârșit	Lungime segment	Punct început	Punct sfârșit	Lungime segment	Punct început	Punct sfârșit	Lungime segment
25	26	1.744	26	27	1.886	27	28	0.739
28	29	11.999	29	30	12.0	30	31	12.0
31	32	12.0	32	33	12.0	33	34	12.0
34	35	12.0	35	36	12.0	36	37	12.0
37	38	10.831	38	39	1.17	39	40	0.027
40	41	12.0	41	42	12.0	42	43	12.0
43	44	12.0	44	45	12.0	45	46	23.502
46	47	37.321	47	48	5.984	48	49	12.0
49	50	12.0	50	51	12.0	51	52	12.0
52	53	12.0	53	54	12.0	54	55	12.0
55	56	12.0	56	57	12.0	57	58	12.0
58	59	12.0	59	60	12.0	60	61	12.0
61	62	11.999	62	63	12.0	63	64	12.0
64	65	12.0	65	66	12.0	66	67	12.0
67	68	12.0	68	69	12.0	69	70	12.0
70	71	12.0	71	72	12.0	72	73	12.0
73	74	12.0	74	75	12.0	75	76	12.0
76	77	12.0	77	78	11.221	78	79	2.102
79	80	5.977	80	81	2.417	81	82	1.321
82	83	12.0	83	84	12.0	84	85	12.0
85	86	12.0	86	87	12.0	87	88	12.0
88	89	12.0	89	90	12.0	90	91	12.0
91	92	12.0	92	93	12.0	93	94	12.0
94	95	12.0	95	96	12.0	96	97	12.0
97	98	12.0	98	99	12.0	99	100	12.0
100	101	12.0	101	102	12.0	102	103	12.0
103	104	12.0	104	105	12.0	105	106	12.0
106	107	12.0	107	108	12.0	108	109	12.0
109	110	12.0	110	111	12.0	111	112	12.0
112	113	12.0	113	114	12.0	114	115	0.003
115	116	0.004	116	117	11.996	117	118	0.004
118	119	11.996	119	120	12.0	120	121	12.0
121	122	12.0	122	123	12.0	123	124	11.999
124	125	12.0	125	126	12.0	126	127	12.0
127	128	12.0	128	129	11.999	129	130	12.0
130	131	12.0	131	132	12.0	132	133	12.0
133	134	12.0	134	135	12.0	135	1	12.0

** Lungimile segmentelor sunt determinate în planul de proiecție Stereo 70 și sunt rotunjite la 1 milimetru.

*** Distanța dintre puncte este formată din segmente cumulate ce sunt mai mici decât valoarea 1 milimetru.

Certific că prezentul extras corespunde cu pozițiile în vigoare din cartea funciară originală, păstrată de acest birou.

Prezentul extras de carte funciară este valabil la autentificarea de către notarul public a actelor juridice prin care se sting drepturile reale precum și pentru dezbateră succesiunilor, iar informațiile prezentate sunt susceptibile de orice modificare, în condițiile legii.

S-a achitat tariful de 0 RON, -, pentru serviciul de publicitate imobiliară cu codul nr. 211.

Data soluționării,
18-02-2021

Data eliberării,
/ /

Asistent Registrator,
IRINA SAHLEAN

Referent,

(parafa și semnătura)
Irina
Sahlean

Digitally signed by Irina Sahlean
DN: c=RO, o=OFICIUL DE CADASTRU SI
PUBLICITATE IMOBILIARA SUCEAVA,
cn=Irina Sahlean, serialNumber=S1905,
givenName=Irina, sn=Sahlean,
2.5.4.97=9689791
Date: 2021.02.18 13:49:46 +02'00'

(parafa și semnătura)



100097019918

Incheiere Nr. 7476 / 04-02-2021

**Oficiul de Cadastru și Publicitate Imobiliară SUCEAVA**
Biroul de Cadastru și Publicitate Imobiliară Suceava

Dosarul nr. 7476 / 04-02-2021

INCHEIERE Nr. 7476**Registrator:** MIHAELA CĂLINESCU**Asistent:** GEORGETA DAVIDESCU

Asupra cererii introduse de MUNICIPIUL SUCEAVA domiciliat în Loc. Suceava, Bdul 1 Mai, Nr. 5A, Jud. Suceava privind Prima înregistrare a imobilelor/unitatilor individuale (u.i.) în cartea funciara, în baza:

-Act Administrativ nr.certificat de atestare fiscala 76526/27-01-2021 emis de Primaria Suceava;

~~-Act Administrativ nr.HCL 26/30-01-2020 emis de Primaria Suceava;~~

~~-Act Administrativ nr.adeverinta 2711/28-01-2021 emis de Primaria Suceava;~~

fiind îndeplinite condițiile prevăzute la art. 29 din Legea cadastrului și a publicității imobiliare nr. 7/1996, republicată, cu modificările și completările ulterioare, tariful achitat în suma de 0 lei, cu documentul de plată:

pentru serviciul având codul 211

Văzând referatul asistentului registrator în sensul că nu există impedimente la înscriere

DISPUNE

Admiterea cererii cu privire la:

- imobilul cu nr. cadastral 56525

- se întabulează dreptul de PROPRIETATE mod dobândire constituire în cota de 1/1 asupra A.1 în favoarea MUNICIPIUL SUCEAVA, domeniul privat, sub B.1 din cartea funciara 56525 UAT Suceava;

Prezenta se va comunica părților:

MUNICIPIUL SUCEAVA

ANDRONIC MIHAI

*) Cu drept de reexaminare în termen de 15 zile de la comunicare, care se depune la Biroul de Cadastru și Publicitate Imobiliară Suceava, se înscrie în cartea funciara și se soluționează de către registratorul-sef

Data soluționării,

Registrator,

Asistent Registrator,

10-02-2021

MIHAELA CĂLINESCU

GEORGETA DAVIDESCU

Digitally signed by Mihaela-Marineia Calinescu

Date: 2021.02.12 11:12:11 EET

Georgeta
DavidescuSemnat digital de
Georgeta Davidescu
Data: 2021.02.10
10:02:52 +02'00'

*) Cu excepția situațiilor prevăzute la Art. 62 alin. (1) din Regulamentul de avizare, recepție și înscriere în evidențele de cadastru și carte funciara, aprobat prin ODG Nr. 700/2014.



Oficiul de Cadastru și Publicitate Imobiliară SUCEAVA
Biroul de Cadastru și Publicitate Imobiliară Suceava
 Adresa: Localitate: Suceava, Bdul 1 Decembrie 1918 Nr.3, cod postal 720262

Nr.	7476
Ziua	04
Luna	02
Anul	2021

REFERAT DE ADMITERE

(Prima inregistrare imobil)

Domnului/Doamnei **MUNICIPIUL SUCEAVA**
 Domiciliul Loc. Suceava, Bdul 1 Mai, Nr. 5A, Jud. Suceava

Referitor la cererea inregistrată sub numărul **7476** din data **04-02-2021**, vă informăm:

In urma solicitării dumneavoastră privind recepția documentației cadastrale de primă inregistrare, vă comunicăm următoarele:

~~Analizand documentația depusă spre recepție, s-a constatat că identificarea și localizarea amplasamentului a fost realizată cu respectarea prevederilor regulamentelor în vigoare și în consecința, imobilul a fost înregistrat provizoriu în evidența OCPI SUCEAVA cu numărul cadastral~~

1) **56525**, Loc. Suceava, Str MIRCEA MOTRICI, Jud. Suceava, UAT Suceava, in suprafață măsurată de 7130 mp și suprafață din acte 7130 mp,

Certific că informațiile din prezentul extras sunt conforme cu datele din planul cadastral de carte funciară al OCPI SUCEAVA la data: 08-02-2021.

Situația prezentată poate face obiectul unor modificări ulterioare, in condițiile Legii cadastrului și a publicității imobiliare nr. 7/1996, republicată, cu modificările și completările ulterioare.

Inspector
Ovidiu-Iulian Birsan



Oficiul de Cadastru și Publicitate Imobiliară SUCEAVA
Biroul de Cadastru și Publicitate Imobiliară Suceava

Localitate: Suceava, Bdul 1 Decembrie 1918 Nr.3, cod postal 720262

Nr.cerere	7476
Ziua	04
Luna	02
Anul	2021

Extras de Plan Cadastral de Carte Funciară
pentru
Imobil număr cadastral 56525 / UAT Suceava

TEREN intravilan

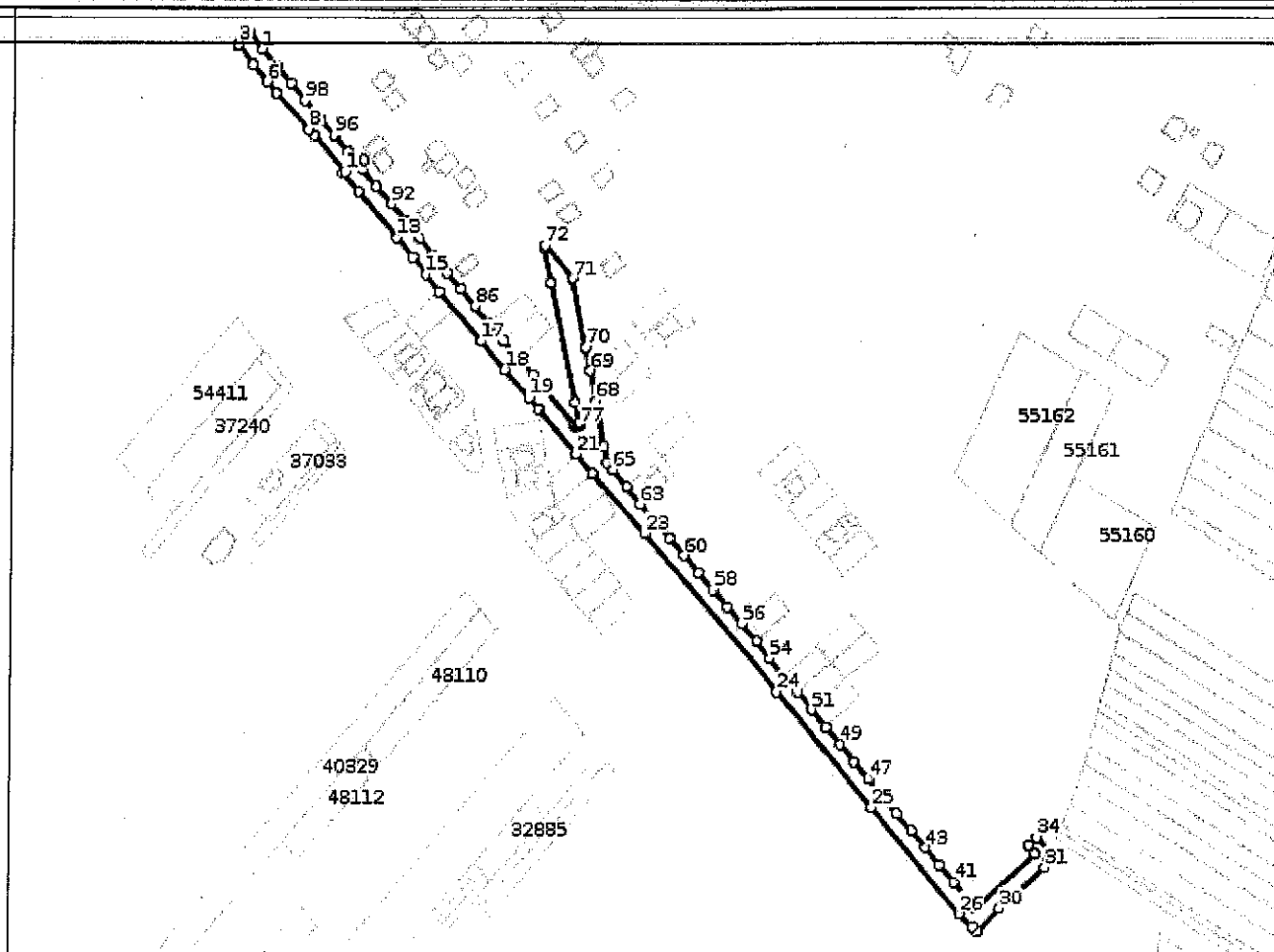
Adresa: Loc. Suceava, Str Mircea Motrici, Jud. Suceava

Comuna/Oraș/Municipiu: Suceava


Nr. cadastral	Suprafața	Observații / Referințe
56525	7130	

* Suprafața este determinată în planul de proiecție Stereo 70.

DETALII LINIARE IMOBIL



**Incadrare in zonă
scara 1:5000**



Date referitoare la teren

Crt	Categoria de folosință	Intra vilan	Suprafața (mp)	Tarla	Parcelă	Observații / Referințe
1	drum	DA	7.130			
	TOTAL:		7.130			

Date referitoare la construcții

Crt	Numar	Destinație construcție	Supraf. (mp)	Situație juridică	Observații / Referințe
Imobilul nu are in componență construcții					

Lungime Segmente

1) Valorile lungimilor segmentelor sunt obtinute din proiectie în plan.

Punct început	Punct sfârșit	Lungime segment (m)	Punct început	Punct sfârșit	Lungime segment (m)	Punct început	Punct sfârșit	Lungime segment (m)
1	2	10.999	2	3	8.499	3	4	0.912
4	5	13.24	5	6	12.0	6	7	8.109
7	8	26.346	8	9	3.91	9	10	26.029
10	11	1.427	11	12	13.253	12	13	32.237
13	14	13.414	14	15	12.0	15	16	12.024
16	17	34.937	17	18	19.851	18	19	19.899
19	20	7.709	20	21	32.241	21	22	13.356
22	23	42.961	23	24	110.918	24	25	80.44
25	26	73.973	26	27	0.869	27	28	9.555
28	29	3.686	29	30	17.293	30	31	32.589
31	32	3.368	32	33	4.703	33	34	11.221
34	35	6.075	35	36	5.979	36	37	41.891
37	38	1.119	38	39	2.042	39	40	5.295
40	41	12.0	41	42	12.0	42	43	12.0
43	44	12.0	44	45	12.0	45	46	12.0
46	47	12.0	47	48	12.0	48	49	12.0
49	50	12.0	50	51	12.0	51	52	12.0
52	53	12.0	53	54	12.0	54	55	12.0
55	56	12.0	56	57	12.0	57	58	12.0
58	59	12.0	59	60	12.0	60	61	12.0
61	62	12.0	62	63	12.0	63	64	12.0
64	65	11.999	65	66	4.703	66	67	9.29
67	68	24.227	68	69	16.483	69	70	12.68
70	71	37.321	71	72	23.502	72	73	1.848
73	74	18.602	74	75	65.166	75	76	10.724
76	77	1.537	77	78	0.898	78	79	0.974
79	80	1.435	80	81	29.837	81	82	5.985
82	83	12.0	83	84	12.0	84	85	12.0
85	86	12.0	86	87	12.0	87	88	12.0
88	89	12.0	89	90	12.0	90	91	12.0
91	92	12.0	92	93	12.0	93	94	12.001
94	95	11.999	95	96	12.0	96	97	12.0
97	98	12.0	98	99	12.0	99	100	12.0
100	1	12.0						

** Lungimile segmentelor sunt determinate în planul de proiectie Stereo 70 și sunt rotunjite la 1 milimetru.

*** Distanța dintre puncte este formată din segmente cumulate ce sunt mai mici decât valoarea 1 milimetru.

Certific că informațiile din prezentul extras sunt conforme cu datele din planul cadastral de carte funciară al OCPI SUCEAVA la data: 08-02-2021

Situația prezentată poate face obiectul unor modificări ulterioare, în condițiile Legii cadastrului și publicității imobiliare nr. 7/1996, republicată.

Ovidiu-Iulian Birsan

**EXTRAS DE CARTE FUNCİARĂ
PENTRU INFORMARE**

Carte Funciară Nr. 56525 Suceava

Nr. cerere	7476
Ziua	04
Luna	02
Anul	2021

Cod verificare
100097019918



A. Partea I. Descrierea imobilului

TEREN Intravilan

Adresa: Loc. Suceava, Str Mircea Motrici, Jud. Suceava

Nr. Crt	Nr. cadastral Nr. topografic	Suprafața* (mp)	Observații / Referințe
A1	56525	7.130	Teren neimpreimuit;

B. Partea II. Proprietari și acte

Înscrieri privitoare la dreptul de proprietate și alte drepturi reale	Referințe
7476 / 04/02/2021	
Act Administrativ nr. HCL 26, din 30/01/2020 emis de Primaria Suceava; Act Administrativ nr. certificat de atestare fiscala 76526, din 27/01/2021 emis de Primaria Suceava; Act Administrativ nr. adeverinta 2711, din 28/01/2021 emis de Primaria Suceava;	
B1	A1
Intabulare, drept de PROPRIETATE, dobandit prin Constituire, cota actuala 1/1 1) MUNICIPIUL SUCEAVA , CIF:4244792, domeniul privat	

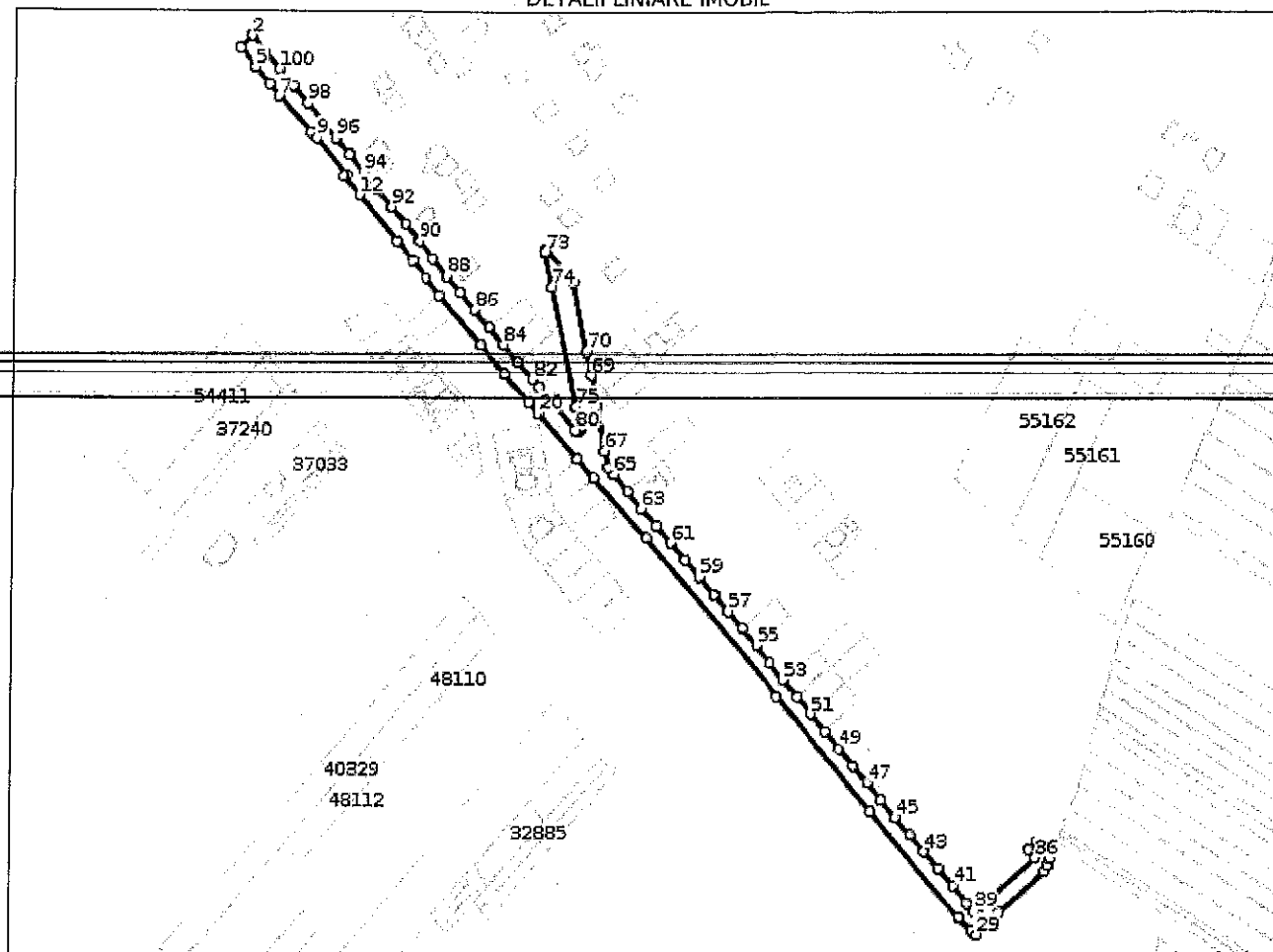
C. Partea III. SARCINI .

Inscrieri privind dezmembrămintele dreptului de proprietate, drepturi reale de garanție și sarcini	Referințe
NU SUNT	

Anexa Nr. 1 La Partea I**Teren**

Nr cadastral	Suprafața (mp)*	Observații / Referințe
56525	7.130	

* Suprafața este determinată în planul de proiecție Stereo 70.

DETALII LINIARE IMOBIL**Date referitoare la teren**

Nr Crt	Categorie folosință	Intra vilan	Suprafața (mp)	Tarla	Parcelă	Nr. topo	Observații / Referințe
1	drum	DA	7.130	-	-	-	

Lungime Segmente**1) Valorile lungimilor segmentelor sunt obținute din proiecție în plan.**

Punct început	Punct sfârșit	Lungime segment	Punct început	Punct sfârșit	Lungime segment	Punct început	Punct sfârșit	Lungime segment
1	2	10.999	2	3	8.499	3	4	0.912
4	5	13.24	5	6	12.0	6	7	8.109
7	8	26.346	8	9	3.91	9	10	26.029
10	11	1.427	11	12	13.253	12	13	32.237
13	14	13.414	14	15	12.0	15	16	12.024
16	17	34.937	17	18	19.851	18	19	19.899
19	20	7.709	20	21	32.241	21	22	13.356
22	23	42.961	23	24	110.918	24	25	80.44

Punct început	Punct sfârșit	Lungime segment	Punct început	Punct sfârșit	Lungime segment	Punct început	Punct sfârșit	Lungime segment
25	26	73.973	26	27	0.869	27	28	9.555
28	29	3.686	29	30	17.293	30	31	32.589
31	32	3.368	32	33	4.703	33	34	11.221
34	35	6.075	35	36	5.979	36	37	41.891
37	38	1.119	38	39	2.042	39	40	5.295
40	41	12.0	41	42	12.0	42	43	12.0
43	44	12.0	44	45	12.0	45	46	12.0
46	47	12.0	47	48	12.0	48	49	12.0
49	50	12.0	50	51	12.0	51	52	12.0
52	53	12.0	53	54	12.0	54	55	12.0
55	56	12.0	56	57	12.0	57	58	12.0
58	59	12.0	59	60	12.0	60	61	12.0
61	62	12.0	62	63	12.0	63	64	12.0
64	65	11.999	65	66	4.703	66	67	9.29
67	68	24.227	68	69	16.483	69	70	12.68
70	71	37.321	71	72	23.502	72	73	1.848
73	74	18.602	74	75	65.166	75	76	10.724
76	77	1.537	77	78	0.898	78	79	0.974
79	80	1.435	80	81	29.837	81	82	5.985
82	83	12.0	83	84	12.0	84	85	12.0
85	86	12.0	86	87	12.0	87	88	12.0
88	89	12.0	89	90	12.0	90	91	12.0
91	92	12.0	92	93	12.0	93	94	12.001
94	95	11.999	95	96	12.0	96	97	12.0
97	98	12.0	98	99	12.0	99	100	12.0
100	1	12.0						

** Lungimile segmentelor sunt determinate în planul de proiecție Stereo 70 și sunt rotunjite la 1 milimetru.

*** Distanța dintre puncte este formată din segmente cumulate ce sunt mai mici decât valoarea 1 milimetru.

Certific că prezentul extras corespunde cu pozițiile în vigoare din cartea funciară originală, păstrată de acest birou.

Prezentul extras de carte funciară este valabil la autentificarea de către notarul public a actelor juridice prin care se sting drepturile reale precum și pentru dezbaterea succesiunilor, iar informațiile prezentate sunt susceptibile de orice modificare, în condițiile legii.

S-a achitat tariful de 0 RON, -, pentru serviciul de publicitate imobiliară cu codul nr. 211.

Data soluționării,
10-02-2021

Data eliberării,

__/__/__

Asistent Registrator,
GEORGETA DAVIDESCU

Georgeta Semna Digitala
Davidescu Georgeta Davidescu

(parafa și semnătura)

Referent,

(parafa și semnătura)



100097012259

**Oficiul de Cadastru și Publicitate Imobiliară SUCEAVA**
Biroul de Cadastru și Publicitate Imobiliară Suceava

Dosarul nr. 7456 / 04-02-2021

INCHEIERE Nr. 7456**Registrator:** PETRONELA FILIP**Asistent:** NICOLETA OANA GROSU

Asupra cererii introduse de MUNICIPIUL SUCEAVA domiciliat in Loc. Suceava, Bdul 1 Mai, Nr. 5A, Jud. Suceava privind Prima inregistrare a imobilelor/unitatilor individuale (u.i.) in cartea funciara, in baza:

-Act Administrativ nr.adeverinta nr. 2711/28-01-2021 emis de Primaria Suceava;

-Act Administrativ nr.HCL nr. 26/30-01-2020 emis de Consiliul Local al Municipiului suceava;

fiind indeplinite conditiile prevazute la art. 29 din Legea cadastrului si a publicitatii imobiliare nr. 7/1996, republicata, cu modificarile si completarile ulterioare, tariful achitat in suma de 0 lei, cu documentul de plata:

-
pentru serviciul avand codul 211

Vazand referatul asistentului registrator in sensul ca nu exista impedimente la inscriere

DISPUNE

Admiterea cererii cu privire la:

- imobilul cu nr. cadastral 56515

- se intabuleaza dreptul de PROPRIETATE mod dobandire lege in cota de 1/1 asupra A.1 in favoarea MUNICIPIUL SUCEAVA, domeniul privat, sub B.1 din cartea funciara 56515 UAT Suceava;

Prezenta se va comunica părților:

MUNICIPIUL SUCEAVA

ANDRONIC MIHAI

*) Cu drept de reexaminare in termen de 15 zile de la comunicare, care se depune la Biroul de Cadastru si Publicitate Imobiliara Suceava, se inscrie in cartea funciara si se solutioneaza de catre registratorul-sef

Data soluționării,

Registrator,

Asistent Registrator,

19.02.2021
Petronela FilipSemnat digital de Petronela Filip
PETRONELA FILIP
Data: 2021.02.19 12:57:52 +02'00'

NICOLETA OANA GROSU

Nicoleta

de Nicoleta-

Oana Grosu

Data:

2021.02.19

13:41:17

+02'00'

Grosu

*) Cu excepția situațiilor prevăzute la Art. 62 alin. (1) din Regulamentul de avizare, recepție și înscriere în evidențele de cadastru și carte funciara, aprobat prin ODG Nr. 700/2014.



Oficiul de Cadastru și Publicitate Imobiliară SUCEAVA
Biroul de Cadastru și Publicitate Imobiliară Suceava

Localitate: Suceava, Bdul 1 Decembrie 1918 Nr.3, cod postal 720262

Nr.cerere	7456
Ziua	04
Luna	02
Anul	2021

Extras de Plan Cadastral de Carte Funciară
pentru
Imobil număr cadastral 56515 / UAT Suceava

TEREN intravilan

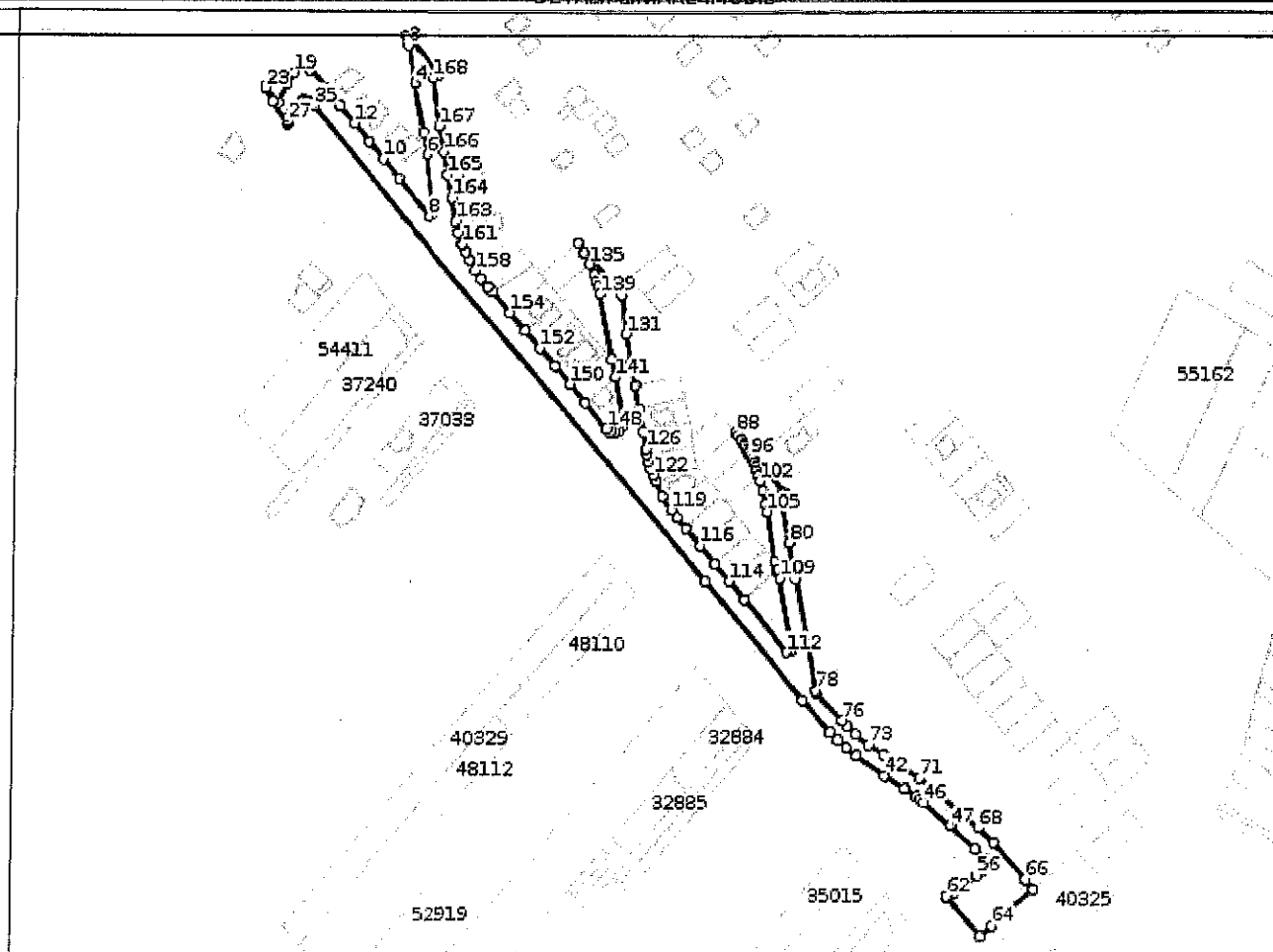
Adresa: Loc. Suceava, Str Constantin Sofroni, Jud. Suceava

Comuna/Oraș/Municipiu: Suceava


Nr. cadastral	Suprafața	Observații / Referințe
56515	9595	imprejmuit partial cu/fara gard

* Suprafața este determinată în planul de proiecție Stereo 70.

DETALII LINIARE IMOBIL



**Incadrare in zonă
scara 1:5000**



Date referitoare la teren

Crt	Categoria de folosință	Intra vilan	Su prafata (mp)	Tarla	Parcelă	Observații / Referințe
1	drum	DA	9.595			
TOTAL:			9.595			

Date referitoare la construcții

Crt	Numar	Destinație construcție	Supraf. (mp)	Situație juridică	Observații / Referințe
Imobilul nu are in componență construcții					

Lungime Segmente

1) Valorile lungimilor segmentelor sunt obtinute din proiectie în plan.

Punct început	Punct sfârșit	Lungime segment	Punct început	Punct sfârșit	Lungime segment	Punct început	Punct sfârșit	Lungime segment
1	2	26.346	2	3	4.715	3	4	19.495
4	5	25.791	5	6	11.164	6	7	30.761
7	8	2.911	8	9	25.296	9	10	13.079
10	11	12.0	11	12	12.0	12	13	12.0
13	14	12.0	14	15	12.0	15	16	0.664
16	17	3.57	17	18	2.969	18	19	6.736
19	20	7.008	20	21	10.51	21	22	11.039
22	23	0.819	23	24	7.762	24	25	14.31
25	26	0.659	26	27	0.85	27	28	2.198
28	29	2.483	29	30	8.53	30	31	1.161
31	32	0.735	32	33	1.58	33	34	2.009
34	35	2.057	35	36	318.914	36	37	79.759
37	38	22.009	38	39	5.635	39	40	5.835
40	41	6.733	41	42	18.049	42	43	12.558
43	44	7.188	44	45	2.489	45	46	2.508
46	47	18.098	47	48	18.012	48	49	6.495
49	50	0.51	50	51	1.466	51	52	1.508
52	53	2.549	53	54	0.465	54	55	1.585
55	56	1.931	56	57	9.966	57	58	3.014
58	59	2.222	59	60	2.847	60	61	1.397
61	62	0.144	62	63	27.04	63	64	8.078
64	65	28.666	65	66	6.505	66	67	25.087
67	68	11.079	68	69	24.764	69	70	6.881
70	71	8.569	71	72	22.321	72	73	9.047
73	74	8.826	74	75	6.013	75	76	4.098
76	77	19.365	77	78	1.095	78	79	57.825
79	80	18.812	80	81	23.084	81	82	1.93
82	83	0.509	83	84	0.407	84	85	0.568
85	86	1.004	86	87	1.487	87	88	42.961
88	89	2.103	89	90	2.423	90	91	2.6
91	92	1.586	92	93	1.928	93	94	1.103
94	95	0.868	95	96	1.769	96	97	1.726
97	98	2.032	98	99	2.828	99	100	1.326
100	101	2.719	101	102	3.131	102	103	5.282
103	104	7.012	104	105	3.731	105	106	25.841
106	107	4.854	107	108	1.377	108	109	5.039
109	110	35.816	110	111	2.007	111	112	1.738
112	113	35.33	113	114	12.205	114	115	12.0
115	116	12.0	116	117	12.0	117	118	6.889
118	119	5.126	119	120	8.385	120	121	8.385
121	122	3.607	122	123	3.577	123	124	3.553
124	125	3.631	125	126	2.994	126	127	9.009
127	128	12.0	128	129	12.0	129	130	12.515



**EXTRAS DE CARTE FUNCİARĂ
 PENTRU INFORMARE**

Carte Funciară Nr. 56515 Suceava

A. Partea I. Descrierea imobilului

TEREN Intravilan

Adresa: Loc. Suceava, Str Constantin Sofroni, Jud. Suceava

Nr. Crt	Nr. cadastral Nr. topografic	Suprafața* (mp)	Observații / Referințe
A1	56515	9,595	Teren neimprejmuit; imprejmuit parțial cu/fără gard

B. Partea II. Proprietari și acte

Înscrieri privitoare la dreptul de proprietate și alte drepturi reale	Referințe
7456 / 04/02/2021	
Act Administrativ nr. HCL nr. 26, din 30/01/2020 emis de Consiliul Local al Municipiului Suceava; Act Administrativ nr. adeverința nr. 2711, din 28/01/2021 emis de Primăria Suceava;	
B1	A1
Intabulare, drept de PROPRIETATE, dobândit prin Lege, cota actuală 1/1	
1) MUNICIPIUL SUCEAVA , CIF:4244792, domeniul privat	

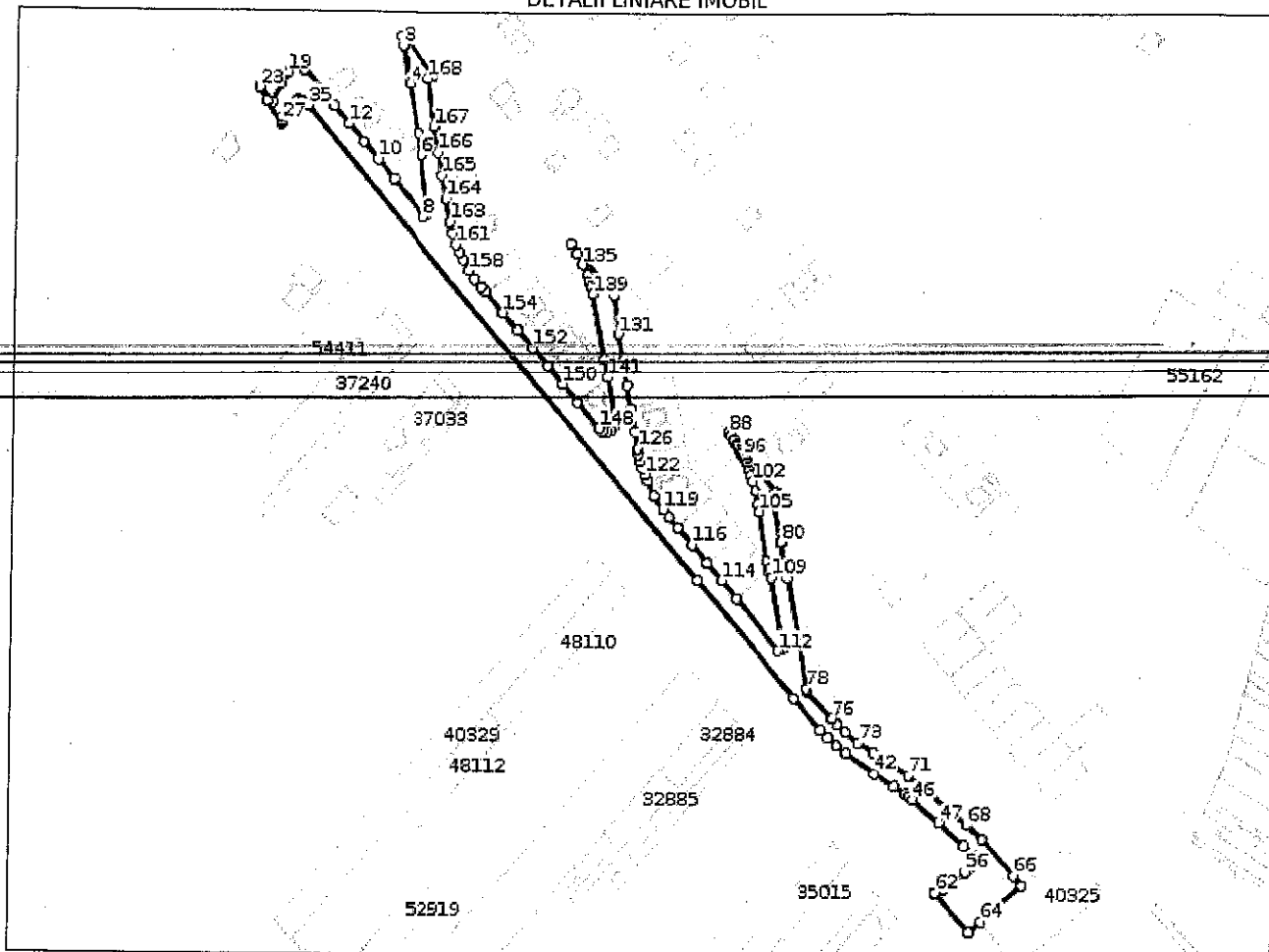
C. Partea III. SARCINI .

Înscrieri privind dezmembrările dreptului de proprietate, drepturi reale de garanție și sarcini	Referințe
NU SUNT	

Anexa Nr. 1 La Partea I**Teren**

Nr cadastral	Suprafața (mp)*	Observații / Referințe
56515	9.595	împrejmuit parțial cu/fara gard

* Suprafața este determinată în planul de proiecție Stereo 70.

DETALII LINIARE IMOBIL**Date referitoare la teren**

Nr Crt	Categorie folosință	Intra vilan	Suprafața (mp)	Tarla	Parcelă	Nr. topo	Observații / Referințe
1	drum	DA	9.595	-	-	-	

Lungime Segmente

1) Valorile lungimilor segmentelor sunt obținute din proiecție în plan.

Punct început	Punct sfârșit	Lungime segment	Punct început	Punct sfârșit	Lungime segment	Punct început	Punct sfârșit	Lungime segment
1	2	26.346	2	3	4.715	3	4	19.495
4	5	25.791	5	6	11.164	6	7	30.761
7	8	2.911	8	9	25.296	9	10	13.079
10	11	12.0	11	12	12.0	12	13	12.0
13	14	12.0	14	15	12.0	15	16	0.664
16	17	3.57	17	18	2.969	18	19	6.736
19	20	7.008	20	21	10.51	21	22	11.039
22	23	0.819	23	24	7.762	24	25	14.31

Punct început	Punct sfârșit	Lungime segment	Punct început	Punct sfârșit	Lungime segment	Punct început	Punct sfârșit	Lungime segment
25	26	0.659	26	27	0.85	27	28	2.198
28	29	2.483	29	30	8.53	30	31	1.161
31	32	0.735	32	33	1.58	33	34	2.009
34	35	2.057	35	36	318.914	36	37	79.759
37	38	22.009	38	39	5.635	39	40	5.835
40	41	6.733	41	42	18.049	42	43	12.558
43	44	7.188	44	45	2.489	45	46	2.508
46	47	18.098	47	48	18.012	48	49	6.495
49	50	0.51	50	51	1.466	51	52	1.508
52	53	2.549	53	54	0.465	54	55	1.585
55	56	1.931	56	57	9.966	57	58	3.014
58	59	2.222	59	60	2.847	60	61	1.397
61	62	0.144	62	63	27.04	63	64	8.078
64	65	28.666	65	66	6.505	66	67	25.087
67	68	11.079	68	69	24.764	69	70	6.881
70	71	8.569	71	72	22.321	72	73	9.047
73	74	8.826	74	75	6.013	75	76	4.098
76	77	19.365	77	78	1.095	78	79	57.825
79	80	18.812	80	81	23.084	81	82	1.93
82	83	0.509	83	84	0.407	84	85	0.568
85	86	1.004	86	87	1.487	87	88	42.961
88	89	2.103	89	90	2.423	90	91	2.6
91	92	1.586	92	93	1.928	93	94	1.103
94	95	0.868	95	96	1.769	96	97	1.726
97	98	2.032	98	99	2.828	99	100	1.326
100	101	2.719	101	102	3.131	102	103	5.282
103	104	7.012	104	105	3.731	105	106	25.841
106	107	4.854	107	108	1.377	108	109	5.039
109	110	35.816	110	111	2.007	111	112	1.738
112	113	35.33	113	114	12.205	114	115	12.0
115	116	12.0	116	117	12.0	117	118	6.889
118	119	5.126	119	120	8.385	120	121	8.385
121	122	3.607	122	123	3.577	123	124	3.553
124	125	3.631	125	126	2.994	126	127	9.009
127	128	12.0	128	129	12.0	129	130	12.515
130	131	14.233	131	132	20.231	132	133	34.937
133	134	6.386	134	135	6.394	135	136	5.783
136	137	3.489	137	138	2.898	138	139	3.911
139	140	33.814	140	141	9.46	141	142	22.626
142	143	1.448	143	144	1.803	144	145	2.391
145	146	2.395	146	147	2.374	147	148	2.277
148	149	17.195	149	150	12.775	150	151	12.0
151	152	12.0	152	153	12.0	153	154	12.0
154	155	13.863	155	156	3.746	156	157	5.051
157	158	5.051	158	159	6.405	159	160	4.073
160	161	4.649	161	162	6.142	162	163	6.143
163	164	12.0	164	165	12.0	165	166	12.0
166	167	13.521	167	168	24.81	168	1	3.657

** Lungimile segmentelor sunt determinate în planul de proiecție Stereo 70 și sunt rotunjite la 1 milimetru.

*** Distanța dintre puncte este formată din segmente cumulate ce sunt mai mici decât valoarea 1 milimetru.

Certific că prezentul extras corespunde cu pozițiile în vigoare din cartea funciară originală, păstrată de acest birou.

Prezentul extras de carte funciară este valabil la autentificarea de către notarul public a actelor juridice prin care se sting drepturile reale precum și pentru dezbateră succesiunilor, iar informațiile prezentate sunt susceptibile de orice modificare, în condițiile legii.

S-a achitat tariful de 0 RON, -, pentru serviciul de publicitate imobiliară cu codul nr. 211.

Data soluționării,
18-02-2021

Asistent Registrator,
DANIELA-BRÎNDUȘA MAXIM

Referent,

Data eliberării,
//_

(parafa și semnătura)

(parafa și semnătura)

maxim daniela Semnat digital de maxim daniela

Data: 2021.02.18 14:58:58 +02'00'

**SITUAȚIE - - modificari, completari, eliminari -
august - 2021**

Nr crt	Categoria de folosință	Suprafață m.p.	Situația juridică	Nr. cadastral	Descriere	Observații
1	A	1122	-		Teren solicitat spe inchiriere de Winkelbauer Eduard	apartenenta
2	CC	462	Închiriat Hurjui Magdalena. Suprafața initiala era de 385,66 mp și se modifica la 462 mp cf planului de amplasament		Situat pe str Grigore Alexandru Ghica nr. 84	modificare

Data
28/07/2021

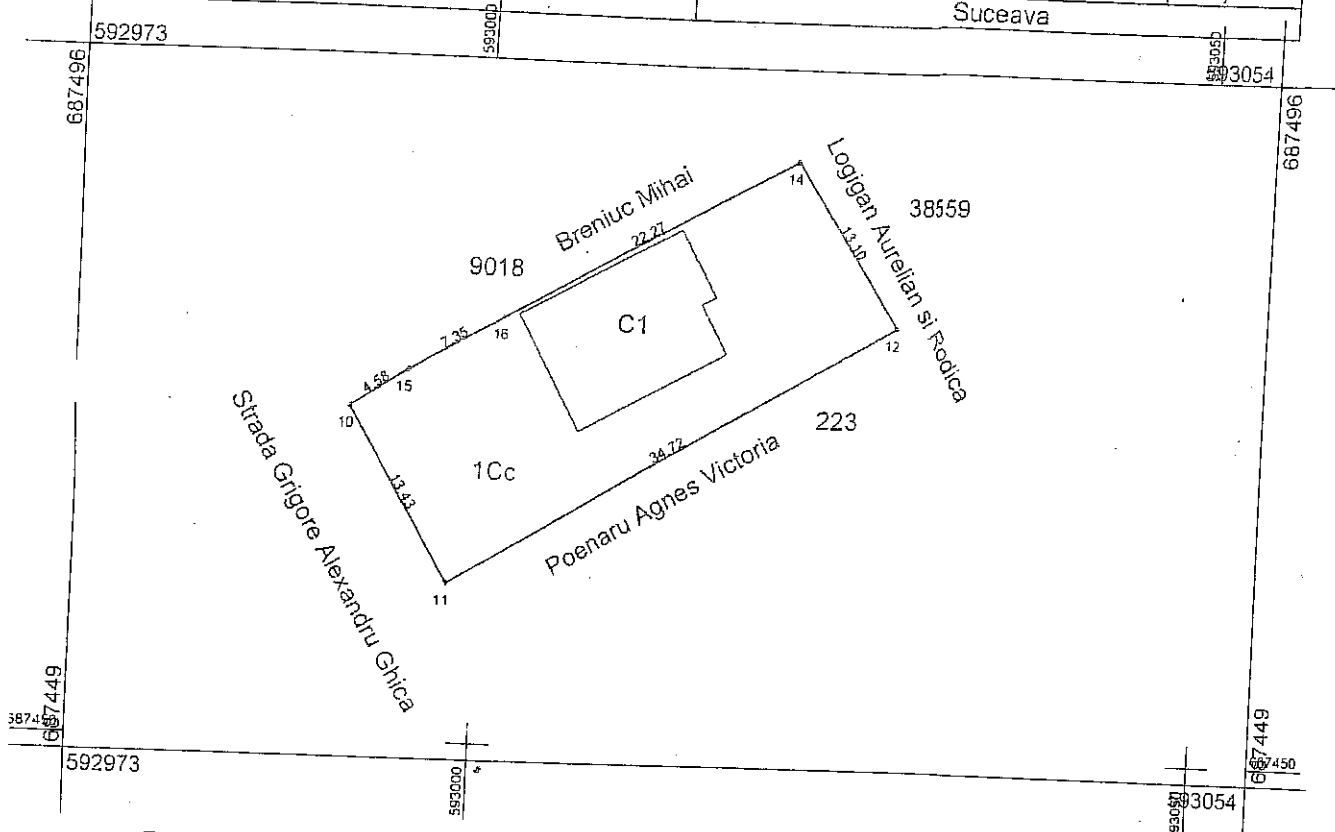
Semnatura
I.T.

Plan de amplasament și delimitare a imobilului

Anexa nr. 1.35 la regulament

Scara 1: 500

Nr. cadastral	Suprafața măsurată a imobilului (mp)	Adresa imobilului
1Cc	462 mp	Intravilan Mun. Suceava, Cartier Ițcani, Strada Grigore Alexandru Ghica, nr. 84, Jud. Suceava
Nr. Cartea Funciară		Unitate Administrativ Teritorială (UAT)
		Suceava



Prezentul plan este întocmit în vederea inventarierii terenului în Domeniul Municipiului Suceava.

A. Date referitoare la teren			
Nr. parcelă	Categorie de folosință	Suprafața (mp)	Mențiuni
1	Cc	462	
	Total	462	Împrejmuit parțial gard metalic
B. Date referitoare la construcții			
Cod	Destinația	Suprafața construită la sol (mp)	Mențiuni
C1	CI	105	Suprafața construcției desfășurată 105 mp
	Total	105	Locuință P, din anul 2003
Suprafața totală măsurată a imobilului = 462 mp Suprafața din act = 462 mp			
Executant Andronic Mihai		Inspector	
Confirm executarea măsurătorilor la teren, corectitudinea întocmirii documentației cadastrale și corespondența acesteia cu realitatea din teren		Confirm introducerea imobilului în baza de date integrată și atribuirea numărului cadastral	
Semnătura și stampila		Semnătura și parafa	
Data ...05.09.2019		Data	
		Ștampila BCPI	

**SITUAȚIE - - modificari, completari, eliminari -
august - 2021**

Nr crt	Categor ia de folosin ță	Supr afață m.p.	Situația juridică	Nr. cadastr al	Descriere	Observații
1	N	1085	Închiriat Scriban Eugen Puiu. Suprafața initiala era de 853 mp și se modifica la 1085 mp cf planului de amplasament		Situat pe str. Mirauti	modificare

Data
03.08.2021

Semnatura
I.T.

**MUNICIPIUL SUCEAVA**

B - dul 1 Mai, nr. 5 A, cod poștal 720224

Tel: 0230-212696, Fax: 0230-520593

www.primariasv.ro, primsv@primariasv.ro

**POLIȚIA LOCALĂ SUCEAVA**

Suceava, str. Petru Rareș, nr.9, cod poștal 720011

Tel: 0230-212192, Fax: 0230-212143

www.politialocalasuceava.ro, politialocala@primariasv.ro

Operator de date cu caracter personal înregistrat cu numărul 20615

BIROUL PROTECȚIA MEDIULUIEx. nr. 1/2

Nr. 509 din 30.07.2021

**În atenția Direcției Patrimoniu
Serviciul Patrimoniu**


NOTĂ INTERNĂ

Având în vedere Nota internă nr. 571 din data de 26.07.2021 , prin care solicitați informații privind situația terenului în suprafață de 1085 mp, amplasat în municipiul Suceava, str. Mirăuți, FN în baza coordonatele stereo 70 transmise prin nota internă, vă informăm că suprafața de teren nu face parte din Registrul Local al Spațiilor Verzi din Municipiul Suceava, conform anexei.

**Director executiv,
Ovidiu DOROFTEI**

**Șef birou,
Victoria Tabarcea**

G.S./2 ex.



Scriban Eugen Puiu -- str. Mirauti, 1085 mp

MUNICIPIUL SUCEAVA

B-dul 1 Mai nr. 5A, cod: 720224

www.primariasv.ro, primsv@primariasv.ro

Tel: 0230-212696, Fax: 0230-520593



DIRECȚIA PATRIMONIU

Serviciul Patrimoniu

NR 571 din 26.07.2021

NOTĂ INTERNĂ

Către,

Poliția locală Suceava

Biroul Protecția Mediului

Vă transmitem alăturat planul de amplasament și delimitare a imobilului (cu adresa specificată respectiv strada Mirăuți) precum și coordonatele stereo'70, pentru parcela de teren în suprafață de 1085 mp (Scriban Eugen Puiu), categoria de folosință „Neproductiv”, și vă rugăm să ne comunicați dacă această parcelă de teren se suprapune/ nu se suprapune, peste terenul care face parte din Registrul Local al Spațiilor Verzi din Municipiul Suceava.

Director executiv,
Camelia Damian

Șef serviciu,
Floarea Turcanu

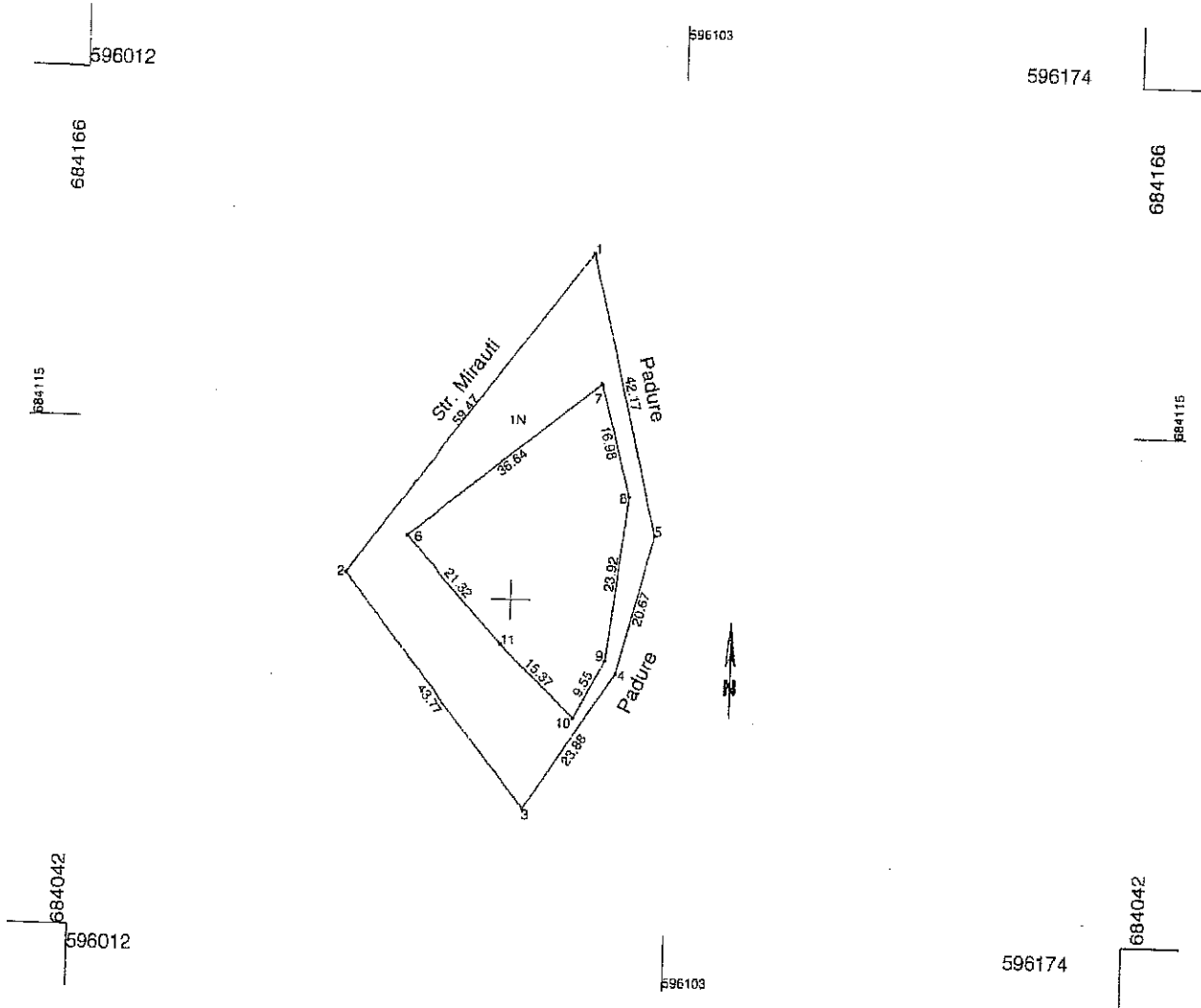
Întocmit:

Ilie T.

Plan de amplasament și delimitare a imobilului

Scara 1: 500

Nr. cadastral	Suprafața măsurată a imobilului (mp)	Adresa imobilului
	1085	Intravilan mun. Suceava, jud. Suceava
Nr. Cartea Funciară	Unitatea Administrativ Teritorială (UAT)	
	SUCEAVA	



A. Date referitoare la teren

Nr. parcelă	Categorie de folosință	Suprafața (mp)	Mențiuni
1	N	1085	
Total		1085	Neîmprejmuit

B. Date referitoare la construcții

Cod	Destinația	Suprafața construită la sol (mp)	Mențiuni

Suprafața totală măsurată a imobilului = 1085 mp

Suprafața din act = 1085 mp

<p>Executanți, SC AZIMUT 2010 SRL Ing. Mocanu Vlad Ilie</p> <p>Confirăm executarea măsurărilor la teren, corectitudinea întocmirii documentației cadastrale și corespondența acesteia cu realitatea din teren</p> <p>Semnătura și ștampila</p> <p>Data 05.05.2021</p>	<p>Inspector</p> <p>Confirm introducerea imobilului în baza de date integrată și atribuirea numărului cadastral</p> <p>Semnătura și parafa</p> <p>Data.....</p> <p>Ștampila BCPI</p>
---	--

* În situația în care există numere cadastrale pentru imobilele vecine, în locul numelui vecinului se va trece numărul cadastral, iar în lipsa numărului cadastral numărul topografic sau numărul administrativ. Suprafețele se rotunjesc la metru pătrat.



MUNICIPIUL SUCEAVA

B-dul 1 Mai nr. 5A, cod: 720224

www.primariasv.ro, primsv@primariasv.ro

Tel: 0230-212696, Fax: 0230-520593



DIRECȚIA PATRIMONIU

Serviciul Patrimoniu

Nr. 309 din 20.07.201

NOTĂ INTERNĂ

Către,

Poliția locală Suceava

Biroul Protecția Mediului

Vă transmitem alăturat planul de amplasament și delimitare a imobilului precum și coordonatele stereo'70, pentru parcela de teren în suprafață de 1085, categoria de folosință „Neproductiv”, și vă rugăm să ne comunicați dacă această parcelă de teren se suprapune/ nu se suprapune, peste terenul care face parte din Registrul Local al Spațiilor Verzi din Municipiul Suceava.

Director executiv,
Camelia Damian

Șef serviciu,
Floarea Turcanu

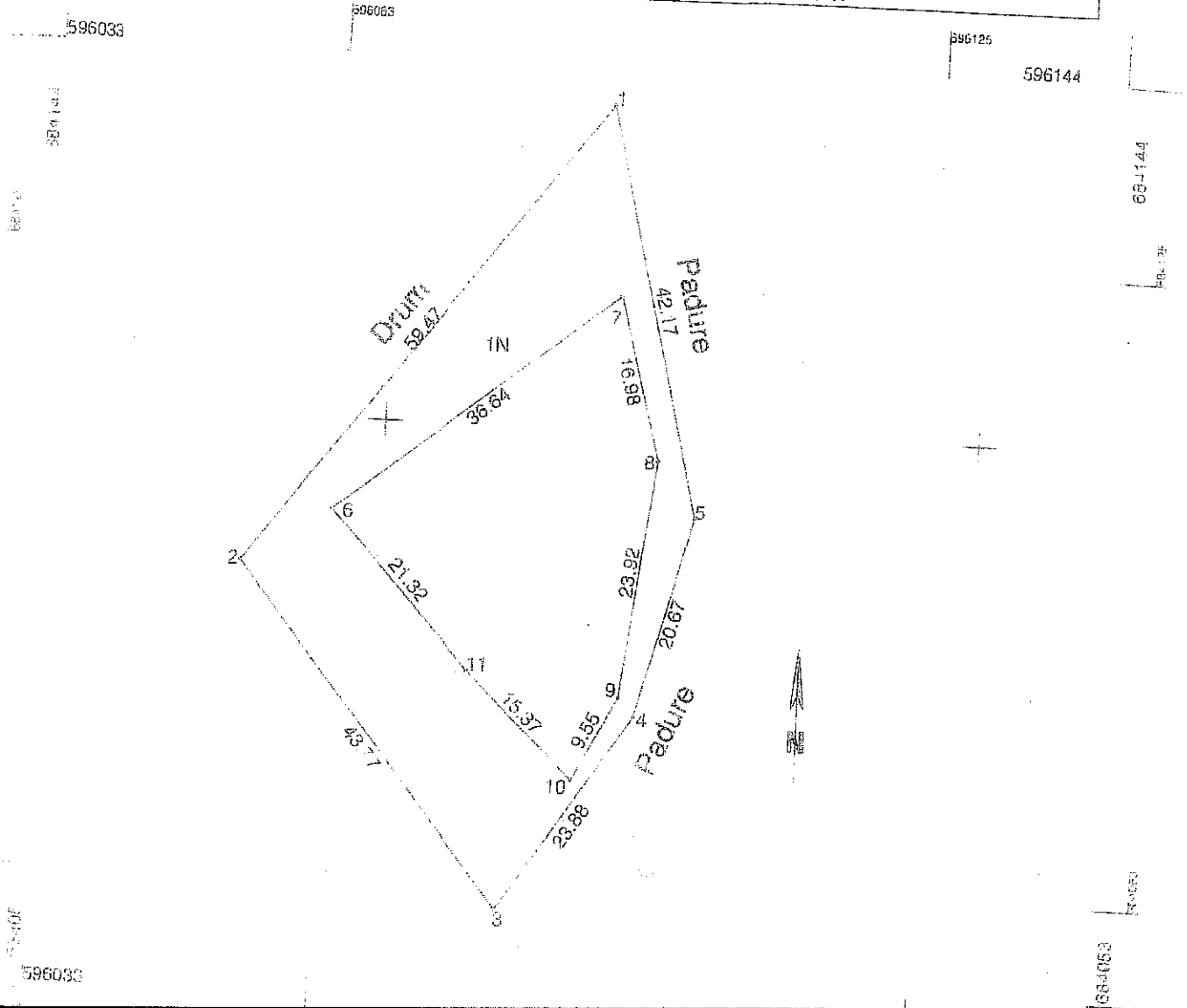
Întocmit:

Ilie T.

Plan de amplasament și delimitare a imobilului

Scara 1: 500

Nr. cadastral	Suprafața măsurată a imobilului (mp)	Adresa imobilului
	1085	Intravilan mun. Suceava, jud. Suceava
Nr. Cartea Funciară	Unitatea Administrativ Teritorială (UAT)	
	SUCEAVA	



A. Date referitoare la teren

Destinația	Suprafața (mp)	Mențiun
N	1085	
Total	1085	Neîmprejmuit

B. Date referitoare la construcții

Cod	Destinația	Suprafața construită la sol (mp)	Mențiun

Suprafața totală măsurată a imobilului = 256 mp
Suprafața din act = 256 mp

<p>Executant:</p> <p>RO AZIMUT 2010 SRL</p> <p>Ing. Băscium Vlad III</p> <p>DE</p> <p>Confirm executarea și sărătorirea teren, corectitudinea întocmirii documentației cadastrale și corectitudinea acestora cu realitatea din teren Sena RO-B-1/11/2014</p> <p>Semnătura și ștampila S.C.</p> <p>AZIMUT 2010</p> <p>Data 05.05.2021</p>	<p>Inspector</p> <p>Confirm introducerea imobilului în baza de date integrată și atribuirea numărului cadastral</p> <p>Semnătura și paraolă</p> <p>Data.....</p> <p>Ștampila BCP)</p>
--	---

În situația în care există numere cadastrale pe alți imobile vecine, în locul numelui vecinului se va trece numărul cadastral, iar în locul numărului cadastral numărul topografic sau numărul administrativ. Suprafețele se rotunțesc la metru pătrat.