



MUNICIPIUL SUCEAVA
B-dul 1 Mai nr. 5A, cod: 720224
www.primariasv.ro, primsv@primariasv.ro
Tel: 0230-212696, Fax: 0230-520593

CONSILIUL LOCAL AL MUNICIPIULUI
S U C E A V A

PROIECT

HOTĂRÂRE

privind trecerea din domeniul privat în domeniul public al municipiului Suceava a unor
imobile- teren, având destinația de străzi

Consiliul Local al Municipiului Suceava;

Având în vedere referatul de aprobare al Primarului municipiului Suceava înregistrat la nr. 39226 din 14.11.2021, raportul de specialitate, înregistrat la nr. 39227 din 14.11.2021 și avizul comisiei economico-financiară, juridică, disciplinară a Consiliului Local al municipiului Suceava;

În baza art. 8, alin.(1) din Ordonanța Guvernului nr.43/1997 privind regimul drumurilor, republicată, cu modificările și completările ulterioare;

În temeiul dispozițiilor art. 129, alin (2) lit. c, art. 139, alin. (3) lit. "g", art. 140, art.196, art.286, alin. (4) și art. 296, alin (2) și alin. (7) din Ordonanța de Urgență nr. 57 din 03.07.2019 privind Codul administrativ, cu completările ulterioare.

HOTĂRĂȘTE:

Art. 1. Se declară de interes public local bunurile imobile - teren având destinația de străzi - și anume: bunul imobil- strada Constantin Sofroni în suprafață de 9.595 mp, identic cu parcela cadastrală nr. 56515, Carte Funciară nr. 56515 Suceava, bunul imobil - strada Mircea Motrici în suprafață de 7.130 mp, identic cu parcela cadastrală nr. 56525, Carte Funciară nr. 56525 Suceava, bunul imobil - strada Mircea Hrișcă în suprafața de 7.204 mp, identic cu parcela cadastrală nr. 56518, Cartea Funciară nr. 56518 Suceava și bunul imobil- strada Eusebiu Camilar în suprafața de 4.517 mp, identic cu parcela cadastrală nr. 56533, Carte Funciară nr. 56533 Suceava.

Art. 2. Se aprobă trecerea din domeniul privat al municipiului Suceava în domeniului public al municipiului Suceava a bunurilor imobile menționate la art.1.


Art. 3. Primarul municipiului Suceava, prin aparatul de specialitate, va aduce la îndeplinire prevederile prezentei hotărâri.

INIȚIATOR
PRIMAR
ION LUNGU



AVIZAT
SECRETAR GENERAL al MUNICIPIULUI
Jrs. IOAN CIUTAC

CONTROL FINANCIAR PREVENTIV PROPRIU
DIRECTOR EXECUTIV
ELISABETA VAIDEANU





MUNICIPIUL SUCEAVA
B-dul 1 Mai nr. 5A, cod: 720224
www.primariasv.ro, primsv@primariasv.ro
Tel: 0230-212696, Fax: 0230-520593

PRIMĂRIA MUNICIPIULUI SUCEAVA

Nr. 3922 din 17.11.2021

REFERAT DE APROBARE

În conformitate cu prevederile art. 286 alin. (4) din OUG nr.57/2019 privind Codul administrativ,

“(4) Domeniul public al comunei, al orașului sau al municipiului este alcătuit din bunurile prevăzute în anexa nr. 4, precum și din alte bunuri de uz sau de interes public local, declarate ca atare prin hotărâre a consiliului local, dacă nu sunt declarate prin lege ca fiind bunuri de uz sau de interes public național ori județean.”

Municipiul Suceava a alocat o suprafață de teren pentru construirea cartierului Tinereții, zona Dealul Mănăstirii, zonă în care au fost atribuite parcele de teren tinerilor cu vârsta până în 35 de ani, în baza Legii nr.15/2003 privind sprijinul acordat tinerilor în vederea construirii unei locuințe proprietate personală. Astfel, în acest cartier Municipiul Suceava a investit în infrastructură pentru ca cetățenii cartierului Tinereții să beneficieze de toate condițiile de trai decente.

În acest sens, serviciul de specialitate din cadrul Primăriei municipiului Suceava- Direcția generală Tehnică și de Investiții, Serviciul Investiții a finalizat lucrările pentru obiectivul de investiții Drumuri și parcuri, cartier DN 29 Burdujeni- etapele I și II, municipiul Suceava. Obiectivul de investiții a constat în edificarea următoarelor străzi : strada Constantin Sofroni în suprafață de 9.595 mp, identic cu parcela cadastrală nr. 56515, Carte Funciară nr. 56515 Suceava, strada Mircea Motrici în suprafață de 7.130 mp, identic cu parcela cadastrală nr. 56525, Carte Funciară nr. 56525 Suceava, strada Mircea Hrișcă în suprafața de 7.204 mp, identic cu parcela cadastrală nr. 56518, Cartea Funciară nr. 56518 Suceava și strada Eusebiu Camilar în suprafața de 4.517 mp, identic cu parcela cadastrală nr. 56533, Carte Funciară nr. 56533 Suceava.

În conformitate cu prevederile art. 296, lin. (2) din OUG nr. 57/2019 privind Codul Administrativ:

“(2). Trecerea unui bun în domeniul privat al unei unități administrativ-teritoriale în domeniul public al acesteia se face prin hotărâre a consiliului județean, respectiv a Consiliului General al Municipiului București ori a consiliului local al comunei, al orașului sau al municipiului București, după caz.”

Având în vedere faptul că drumurile comunale, vicinale și străzile, aparțin domeniului public al comunei, orașului sau a municipiului conform Anexei nr.4 din Ordonanța de Urgență nr.57 din 03.07.2019 privind Codul administrativ și art. 8, alin.(1) din Ordonanța Guvernului nr.43/1997 privind regimul drumurilor, propunem ca străzile menționate mai sus să treacă din domeniul privat în domeniul public al municipiului Suceava.

Menționăm faptul că bunurile menționate în prezentul proiect de hotărâre nu face obiectul unor cereri de reconstituire a dreptului de proprietate privată sau de reconstituire depuse în temeiul actelor normative care reglementează regimul juridic al imobilelor preluate în mod abuziv de statul român în perioada 6 martie 1945 - 22 decembrie 1989 și nu a fost declarat prin lege de uz sau interes public național, nu este grevat de sarcini și nu formează obiectul unor litigii.

Față de cele precizate mai sus, propun Consiliului Local al Municipiului Suceava aprobarea proiectului de hotărâre în forma redactată și prezentată alăturat.

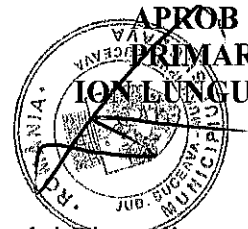




MUNICIPIUL SUCEAVA
B-dul 1 Mai nr. 5A, cod: 720224
www.primariasv.ro, primsv@primariasv.ro
Tel: 0230-212696, Fax: 0230-520593

DIRECȚIA PATRIMONIU
Serviciul Patrimoniu

Nr. 3927 din 14.11.2021



RAPORT DE SPECIALITATE

Municipiul Suceava a alocat o suprafață de teren pentru contruirea cartierului Tineretii, zona Dealul Mănăstirii, zonă în care au fost atribuite parcele de teren tinerilor cu vârsta până în 35 de ani, în baza Legii nr.15/2003 privind sprijinul acordat tinerilor în vederea construirii unei locuințe proprietate personală. Astfel, în acest cartier Municipiul Suceava a investit în infrastructură pentru ca cetățenii respectivi să beneficieze de toate condițiile de trai decente.

În acest sens serviciul de specialitate din cadrul Primăriei municipiului Suceava- Direcția generală Tehnică și de Investiții, Serviciul Investiții a finalizat lucrările pentru obiectivul de investiții Drumuri și parcări, cartier DN 29 Burdujeni- etapele I și II, municipiul Suceava. Obiectivul de investiții a constat în edificarea următoarelor străzi : strada Constantin Sofroni în suprafață de 9.595 mp, identic cu parcela cadastrală nr. 56515, Carte Funciară nr. 56515 Suceava, strada Mircea Motrici în suprafață de 7.130 mp, identic cu parcela cadastrală nr. 56525, Carte Funciară nr. 56525 Suceava, strada Mircea Hrișcă în suprafața de 7.204 mp, identic cu parcela cadastrală nr. 56518, Cartea Funciară nr. 56518 Suceava și strada Eusebiu Camilar în suprafața de 4.517 mp, identic cu parcela cadastrală nr. 56533, Carte Funciară nr. 56533 Suceava.

În conformitate cu prevederile art. 296, lin. (2) din OUG nr. 57/2019 privind Codul Administrativ:

“(2). Trecerea unui bun in domeniul privat al unei unități administrativ-teritoriale în domeniul public al acesteia se face prin hotărâre a consiliului județean, respectiv a Consiliului General al Municipiului București ori a consiliului local al comunei, al orașului sau al municipiului București, după caz.”

Având în vedere faptul că drumurile comunale, vicinale și străzile, aparțin domeniului public al comunei, orașului sau a municipiului, conform Anexei nr.4 din Ordonanța de Urgență nr.57 din 03.07.2019 privind Codul administrativ precum și art. 8, alin.(1) din Ordonanța Guvernului nr.43/1997 privind regimul drumurilor, propunem ca străzile menționate mai sus să treacă din domeniul privat în domeniul public al municipiului Suceava.

Menționăm faptul că bunurile menționate în prezentul proiect de hotărâre nu face obiectul unor cereri de reconstituire a dreptului de proprietate privată sau de reconstituire depuse în temeiul actelor normative care reglementează regimul juridic al imobilelor preluate în mod abuziv de statul român în perioada 6 martie 1945 - 22 decembrie 1989 și nu a fost declarat prin lege de uz sau interes public național, nu este grevat de sarcini și nu formează obiectul unor litigii.

În aceste condiții, propunem spre dezbatere și aprobare proiectul de hotărâre în forma redactată și prezentată alăturat.

Director executiv
Damian Camelia

Șef Serviciu
Țurcanu Floarea



**EXTRAS DE CARTE FUNCİARĂ
PENTRU INFORMARE**

Carte Funciară Nr. 56533 Suceava

Nr. cerere	7458
Ziua	04
Luna	02
Anul	2021

Cod verificare
100097017870



A. Partea I. Descrierea imobilului

TEREN Intravilan

Adresa: Loc. Suceava, Str Eusebiu Camilar , Jud. Suceava

Nr. Crt	Nr. cadastral Nr. topografic	Suprafața* (mp)	Observații / Referințe
A1	56533	4.517	Teren neimprejmuit;

B. Partea II. Proprietari și acte

Înscrieri privitoare la dreptul de proprietate și alte drepturi reale	Referințe
7458 / 04/02/2021	
Act Administrativ nr. 26-HCL, din 30/01/2020 emis de Primaria Suceava; Act Administrativ nr. 76524, din 27/01/2021 emis de Primaria Suceava; Act Administrativ nr. 2711, din 28/01/2021 emis de PRIMARIA SUCEAVA;	
B1	A1
Intabulare, drept de PROPRIETATE, dobandit prin Lege, cota actuala 1/1 1) MUNICIPIUL SUCEAVA , CIF:4244792, domeniul privat	

C. Partea III. SARCINI .

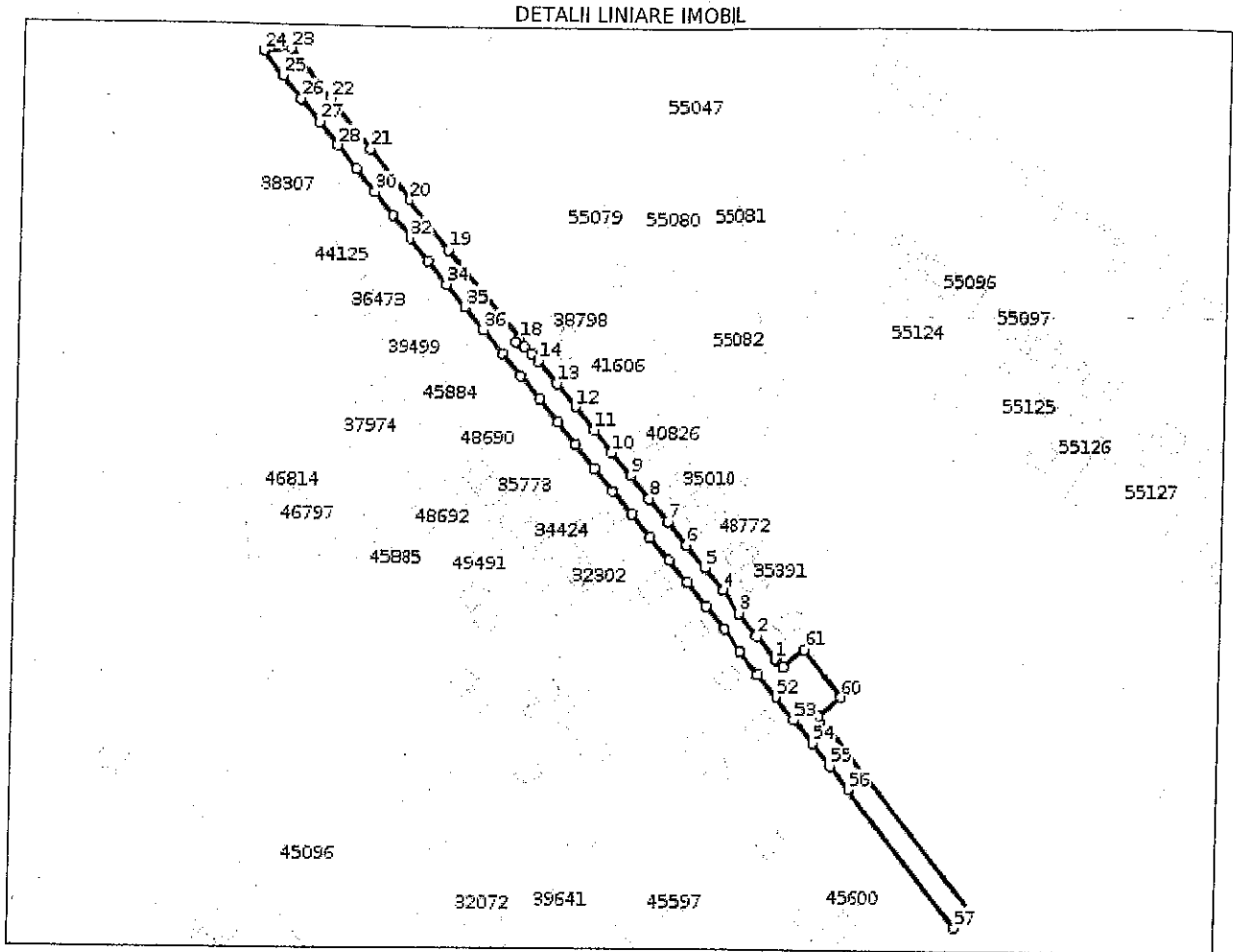
Inscrieri privind dezmembrămintele dreptului de proprietate, drepturi reale de garanție și sarcini	Referințe
NU SUNT	

Anexa Nr. 1 La Partea I

Teren

Nr cadastral	Suprafața (mp)*	Observații / Referințe
56533	4.517	

* Suprafața este determinată în planul de proiecție Stereo 70.



Date referitoare la teren

Nr Crt	Categorie folosință	Intra vilan	Suprafața (mp)	Tarla	Parcelă	Nr. topo	Observații / Referințe
1	drum	DA	4.235	-	-	-	
2	curți construcții	DA	282	-	-	-	

Lungime Segmente

1) Valorile lungimilor segmentelor sunt obținute din proiecție în plan.

Punct început	Punct sfârșit	Lungime segment	Punct început	Punct sfârșit	Lungime segment	Punct început	Punct sfârșit	Lungime segment
1	2	11.997	2	3	12.0	3	4	12.001
4	5	12.0	5	6	12.0	6	7	12.0
7	8	11.998	8	9	12.003	9	10	12.0
10	11	12.0	11	12	12.0	12	13	12.0
13	14	12.0	14	15	3.972	15	16	3.972
16	17	3.972	17	18	1.847	18	19	46.382

Punct început	Punct sfârșit	Lungime segment	Punct început	Punct sfârșit	Lungime segment	Punct început	Punct sfârșit	Lungime segment
19	20	26.0	20	21	26.18	21	22	26.0
22	23	26.0	23	24	11.545	24	25	12.95
25	26	12.0	26	27	12.0	27	28	12.0
28	29	12.0	29	30	12.0	30	31	12.0
31	32	11.999	32	33	12.0	33	34	12.0
34	35	12.0	35	36	12.0	36	37	12.0
37	38	12.0	38	39	12.0	39	40	12.0
40	41	12.0	41	42	12.0	42	43	12.0
43	44	12.0	44	45	12.0	45	46	12.0
46	47	12.0	47	48	12.0	48	49	12.0
49	50	12.0	50	51	12.0	51	52	12.0
52	53	12.0	53	54	12.0	54	55	12.0
55	56	12.0	56	57	72.001	57	58	9.196
58	59	103.131	59	60	11.858	60	61	24.791
61	62	10.897	62	63	4.213	63	64	0.825
64	1	0.587						

** Lungimile segmentelor sunt determinate în planul de proiecție Stereo 70 și sunt rotunjite la 1 milimetru.
 *** Distanța dintre puncte este formată din segmente cumulate ce sunt mai mici decât valoarea 1 milimetru.

Certific că prezentul extras corespunde cu pozițiile în vigoare din cartea funciară originală, păstrată de acest birou.

Prezentul extras de carte funciară este valabil la autentificarea de către notarul public a actelor juridice prin care se sting drepturile reale precum și pentru dezbaterea succesiunilor, iar informațiile prezentate sunt susceptibile de orice modificare, în condițiile legii.

S-a achitat tariful de 0 RON, -, pentru serviciul de publicitate imobiliară cu codul nr. 211.

Data soluționării,

11-02-2021

Data eliberării,

__/__/__

Asistent Registrator,

MARINELA-CARMEN IVASCU
 Marinela-Carmen Ivascu
 Date: 2021.02.11
 (parafa și semnătura)

Referent,

 (parafa și semnătura)

**EXTRAS DE CARTE FUNCİARĂ
 PENTRU INFORMARE**

Carte Funciară Nr. 56518 Suceava

Nr. cerere	
Ziua	
Luna	
Anul	2
Cod verificare 10009701873	



TEREN Intravilan

A. Partea I. Descrierea imobilului

Adresa: Loc. Suceava, Str Mircea Hrisca, Jud. Suceava

Nr. Crt	Nr. cadastral Nr. topografic	Suprafața* (mp)	Observații / Referințe
A1	56518	7.204	Teren neimpregmuit;

B. Partea II. Proprietari și acte

Înscrieri privitoare la dreptul de proprietate și alte drepturi reale

	Referințe
7464 / 04/02/2021 Act Administrativ nr. HCL nr. 26, din 30/01/2020 emis de Consiliul Local al municipiului Suceava; Act Administrativ nr. adeverinta nr. 2711, din 28/01/2021 emis de PRIMARIA SUCEAVA; Act Administrativ nr. HCL nr. 272, din 30/10/2008 emis de Consiliul Local al municipiului Suceava;	
B1 Intabulare, drept de PROPRIETATE, dobandit prin Lege, cota actuala 1/1 1) MUNICIPIUL SUCEAVA , CIF:4244792, domeniul privat	A1

C. Partea III. SARCINI .

Înscrieri privind dezmembrămintele dreptului de proprietate, drepturi reale de garanție și sarcini

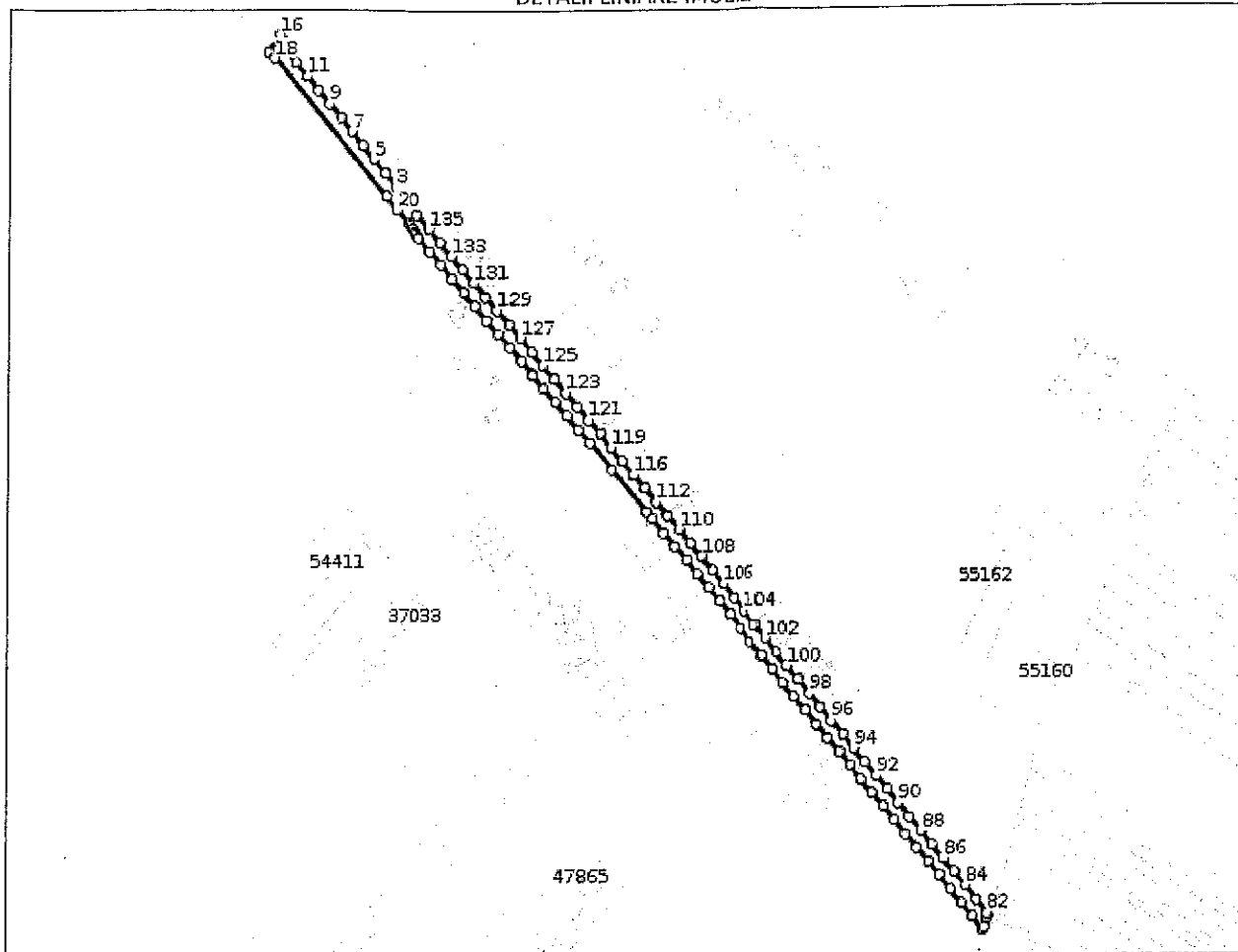
	Referințe
NU SUNT	

Anexa Nr. 1 La Partea I**Teren**

Nr cadastral	Suprafața (mp)*	Observații / Referințe
56518	7.204	

* Suprafața este determinată în planul de proiecție Stereo 70.

DETALII LINIARE IMOBIL

**Date referitoare la teren**

Nr Crt	Categorie folosință	Intra vilan	Suprafața (mp)	Tarla	Parcelă	Nr. topo	Observații / Referințe
1	drum	DA	7.204	-	-	-	

Lungime Segmente

1) Valorile lungimilor segmentelor sunt obtinute din proiecție în plan.

Punct început	Punct sfârșit	Lungime segment	Punct început	Punct sfârșit	Lungime segment	Punct început	Punct sfârșit	Lungime segment
1	2	12.0	2	3	11.999	3	4	12.0
4	5	12.0	5	6	12.0	6	7	12.0
7	8	12.0	8	9	12.0	9	10	12.0
10	11	12.0	11	12	12.0	12	13	12.0
13	14	5.022	14	15	4.617	15	16	0.988
16	17	13.583	17	18	5.948	18	19	120.0
19	20	12.0	20	21	12.314	21	22	2.044
22	23	1.828	23	24	2.597	24	25	3.126

Punct început	Punct sfârșit	Lungime segment	Punct început	Punct sfârșit	Lungime segment	Punct început	Punct sfârșit	Lungime segment
25	26	1.744	26	27	1.886	27	28	0.739
28	29	11.999	29	30	12.0	30	31	12.0
31	32	12.0	32	33	12.0	33	34	12.0
34	35	12.0	35	36	12.0	36	37	12.0
37	38	10.831	38	39	1.17	39	40	0.027
40	41	12.0	41	42	12.0	42	43	12.0
43	44	12.0	44	45	12.0	45	46	23.502
46	47	37.321	47	48	5.984	48	49	12.0
49	50	12.0	50	51	12.0	51	52	12.0
52	53	12.0	53	54	12.0	54	55	12.0
55	56	12.0	56	57	12.0	57	58	12.0
58	59	12.0	59	60	12.0	60	61	12.0
61	62	11.999	62	63	12.0	63	64	12.0
64	65	12.0	65	66	12.0	66	67	12.0
67	68	12.0	68	69	12.0	69	70	12.0
70	71	12.0	71	72	12.0	72	73	12.0
73	74	12.0	74	75	12.0	75	76	12.0
76	77	12.0	77	78	11.221	78	79	2.102
79	80	5.977	80	81	2.417	81	82	1.321
82	83	12.0	83	84	12.0	84	85	12.0
85	86	12.0	86	87	12.0	87	88	12.0
88	89	12.0	89	90	12.0	90	91	12.0
91	92	12.0	92	93	12.0	93	94	12.0
94	95	12.0	95	96	12.0	96	97	12.0
97	98	12.0	98	99	12.0	99	100	12.0
100	101	12.0	101	102	12.0	102	103	12.0
103	104	12.0	104	105	12.0	105	106	12.0
106	107	12.0	107	108	12.0	108	109	12.0
109	110	12.0	110	111	12.0	111	112	12.0
112	113	12.0	113	114	12.0	114	115	0.003
115	116	0.004	116	117	11.996	117	118	0.004
118	119	11.996	119	120	12.0	120	121	12.0
121	122	12.0	122	123	12.0	123	124	11.999
124	125	12.0	125	126	12.0	126	127	12.0
127	128	12.0	128	129	11.999	129	130	12.0
130	131	12.0	131	132	12.0	132	133	12.0
133	134	12.0	134	135	12.0	135	1	12.0

** Lungimile segmentelor sunt determinate în planul de proiecție Stereo 70 și sunt rotunjite la 1 milimetru.

*** Distanța dintre puncte este formată din segmente cumulate ce sunt mai mici decât valoarea 1 milimetru.

Certific ca prezentul extras corespunde cu pozițiile in vigoare din cartea funciară originală, păstrată de acest birou.

Prezentul extras de carte funciară este valabil la autentificarea de către notarul public a actelor juridice prin care se sting drepturile reale precum și pentru dezbaterea succesiunilor, iar informațiile prezentate sunt susceptibile de orice modificare, in condițiile legii.

S-a achitat tariful de 0 RON, -, pentru serviciul de publicitate imobiliară cu codul nr. 211.

Data soluționării,
18-02-2021

Data eliberării,
/ /

Asistent Registrator,
IRINA SAHLEAN

Referent,

(parafa și semnătura)

Irina
Sahlean

Digitally signed by Irina Sahlean
DN: c=RO, o=OFICIUL DE CADASTRU SI
PUBLICITATE IMOBILIARA SUCEAVA,
cn=Irina Sahlean, serialNumber=S1905,
givenName=Irina, sn=Sahlean,
2.5.4.97=9689791
Date: 2021.02.18 13:49:46 +0200

(parafa și semnătura)



EXTRAS DE CARTE FUNCİARĂ PENTRU INFORMARE

Carte Funciară Nr. 56525 Suceava

A. Partea I. Descrierea imobilului

TEREN Intravilan

Adresa: Loc. Suceava, Str Mircea Motrici, Jud. Suceava

Nr. Crt	Nr. cadastral Nr. topografic	Suprafața* (mp)	Observații / Referințe
A1	56525	7.130	Teren neîmprejmuit;

B. Partea II. Proprietari și acte

Înscrieri privitoare la dreptul de proprietate și alte drepturi reale	Referințe
7476 / 04/02/2021	
Act Administrativ nr. HCL 26, din 30/01/2020 emis de Primaria Suceava; Act Administrativ nr. certificat de atestare fiscala 76526, din 27/01/2021 emis de Primaria Suceava; Act Administrativ nr. adeverinta 2711, din 28/01/2021 emis de Primaria Suceava;	
B1	A1
Intabulare, drept de PROPRIETATE, dobandit prin Constituire, cota actuala 1/1 1) MUNICIPIUL SUCEAVA , CIF:4244792, domeniul privat	

C. Partea III. SARCINI .

Inscrieri privind dezmembrămintele dreptului de proprietate, drepturi reale de garanție și sarcini	Referințe
NU SUNT	

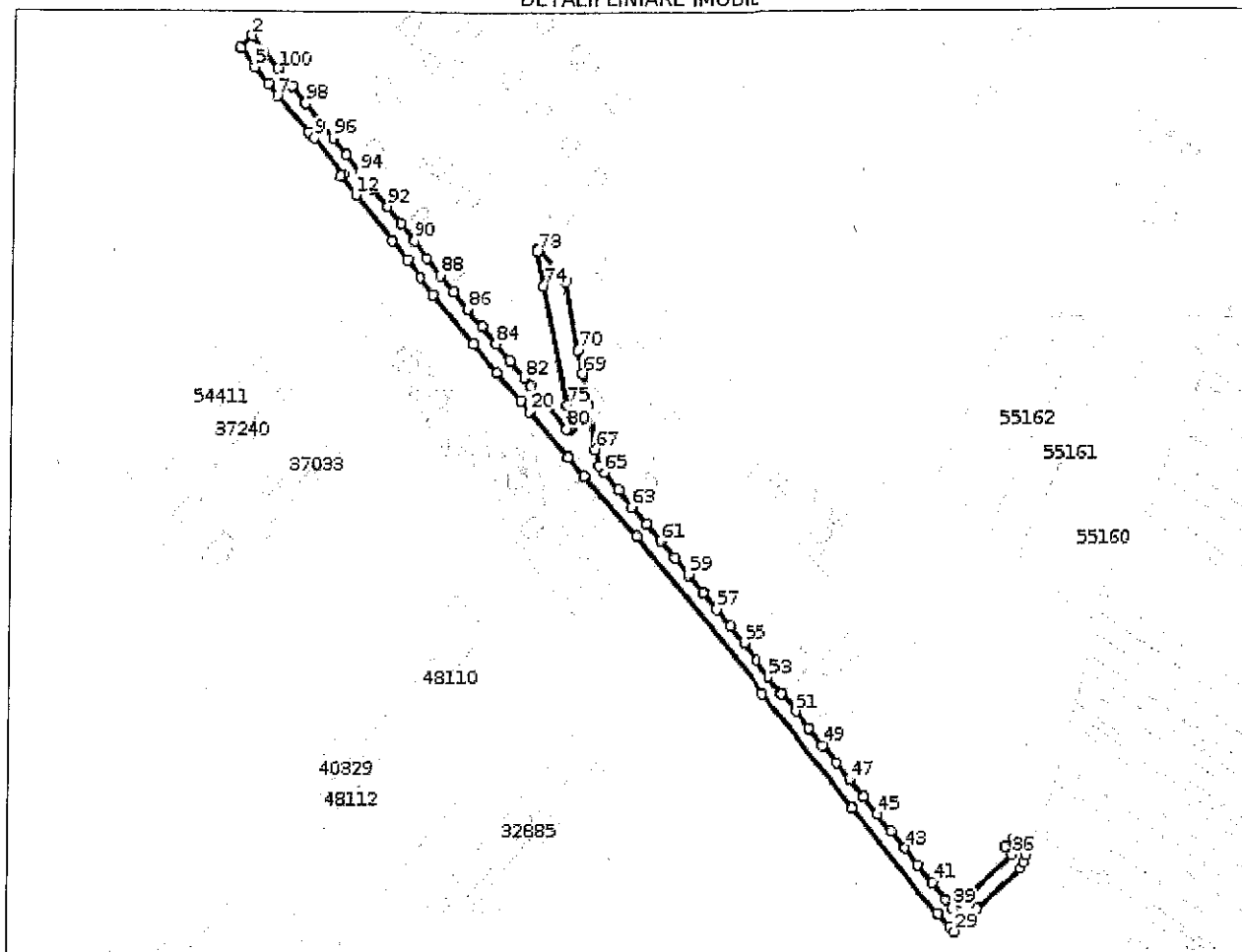
Anexa Nr. 1 La Partea I

Teren

Nr cadastral	Suprafața (mp)*	Observații / Referințe
56525	7.130	

* Suprafața este determinată în planul de proiecție Stereo 70.

DETALII LINIARE IMOBIL



Date referitoare la teren

Nr Crt	Categorie folosință	Intra vilan	Suprafața (mp)	Tarla	Parcelă	Nr. topo	Observații / Referințe
1	drum	DA	7.130	-	-	-	

Lungime Segmente

1) Valorile lungimilor segmentelor sunt obținute din proiecție în plan.

Punct început	Punct sfârșit	Lungime segment	Punct început	Punct sfârșit	Lungime segment	Punct început	Punct sfârșit	Lungime segment
1	2	10.999	2	3	8.499	3	4	0.912
4	5	13.24	5	6	12.0	6	7	8.109
7	8	26.346	8	9	3.91	9	10	26.029
10	11	1.427	11	12	13.253	12	13	32.237
13	14	13.414	14	15	12.0	15	16	12.024
16	17	34.937	17	18	19.851	18	19	19.899
19	20	7.709	20	21	32.241	21	22	13.356
22	23	42.961	23	24	110.918	24	25	80.44

Punct început	Punct sfârșit	Lungime segment	Punct început	Punct sfârșit	Lungime segment	Punct început	Punct sfârșit	Lungime segment
25	26	73.973	26	27	0.869	27	28	9.555
28	29	3.686	29	30	17.293	30	31	32.589
31	32	3.368	32	33	4.703	33	34	11.221
34	35	6.075	35	36	5.979	36	37	41.891
37	38	1.119	38	39	2.042	39	40	5.295
40	41	12.0	41	42	12.0	42	43	12.0
43	44	12.0	44	45	12.0	45	46	12.0
46	47	12.0	47	48	12.0	48	49	12.0
49	50	12.0	50	51	12.0	51	52	12.0
52	53	12.0	53	54	12.0	54	55	12.0
55	56	12.0	56	57	12.0	57	58	12.0
58	59	12.0	59	60	12.0	60	61	12.0
61	62	12.0	62	63	12.0	63	64	12.0
64	65	11.999	65	66	4.703	66	67	9.29
67	68	24.227	68	69	16.483	69	70	12.68
70	71	37.321	71	72	23.502	72	73	1.848
73	74	18.602	74	75	65.166	75	76	10.724
76	77	1.537	77	78	0.898	78	79	0.974
79	80	1.435	80	81	29.837	81	82	5.985
82	83	12.0	83	84	12.0	84	85	12.0
85	86	12.0	86	87	12.0	87	88	12.0
88	89	12.0	89	90	12.0	90	91	12.0
91	92	12.0	92	93	12.0	93	94	12.001
94	95	11.999	95	96	12.0	96	97	12.0
97	98	12.0	98	99	12.0	99	100	12.0
100	1	12.0						

** Lungimile segmentelor sunt determinate în planul de proiecție Stereo 70 și sunt rotunjite la 1 milimetru.
 *** Distanța dintre puncte este formată din segmente cumulate ce sunt mai mici decât valoarea 1 milimetru.

Certific că prezentul extras corespunde cu pozițiile în vigoare din cartea funciară originală, păstrată de acest birou.

Prezentul extras de carte funciară este valabil la autentificarea de către notarul public a actelor juridice prin care se sting drepturile reale precum și pentru dezbateră succesiunilor, iar informațiile prezentate sunt susceptibile de orice modificare, în condițiile legii.

S-a achitat tariful de 0 RON, -, pentru serviciul de publicitate imobiliară cu codul nr. 211.

Data soluționării,
10-02-2021

Data eliberării,
/ /

Asistent Registrator,
GEORGETA DAVIDESCU

Georgeta Semnat digital de
Davidescu Georgeta Davidescu
0910-2017-0010
10.02.2021 10:00

(parafa și semnătura)

Referent,

(parafa și semnătura)



**EXTRAS DE CARTE FUNCİARĂ
 PENTRU INFORMARE**

Carte Funciară Nr. 56515 Suceava

A. Partea I. Descrierea imobilului

TEREN Intravilan

Adresa: Loc. Suceava, Str Constantin Sofroni, Jud. Suceava

Nr. Crt	Nr. cadastral Nr. topografic	Suprafața* (mp)	Observații / Referințe
A1	56515	9.595	Teren neîmprejmuit; împrejmuit parțial cu/fără gard

B. Partea II. Proprietari și acte

Înscrieri privitoare la dreptul de proprietate și alte drepturi reale	Referințe
7456 / 04/02/2021	
Act Administrativ nr. HCL nr. 26, din 30/01/2020 emis de Consiliul Local al Municipiului Suceava; Act Administrativ nr. adeverința nr. 2711, din 28/01/2021 emis de Primăria Suceava;	
B1	A1
Intabulare, drept de PROPRIETATE, dobândit prin Lege, cota actuală 1/1	
1) MUNICIPIUL SUCEAVA , CIF:4244792, domeniul privat	

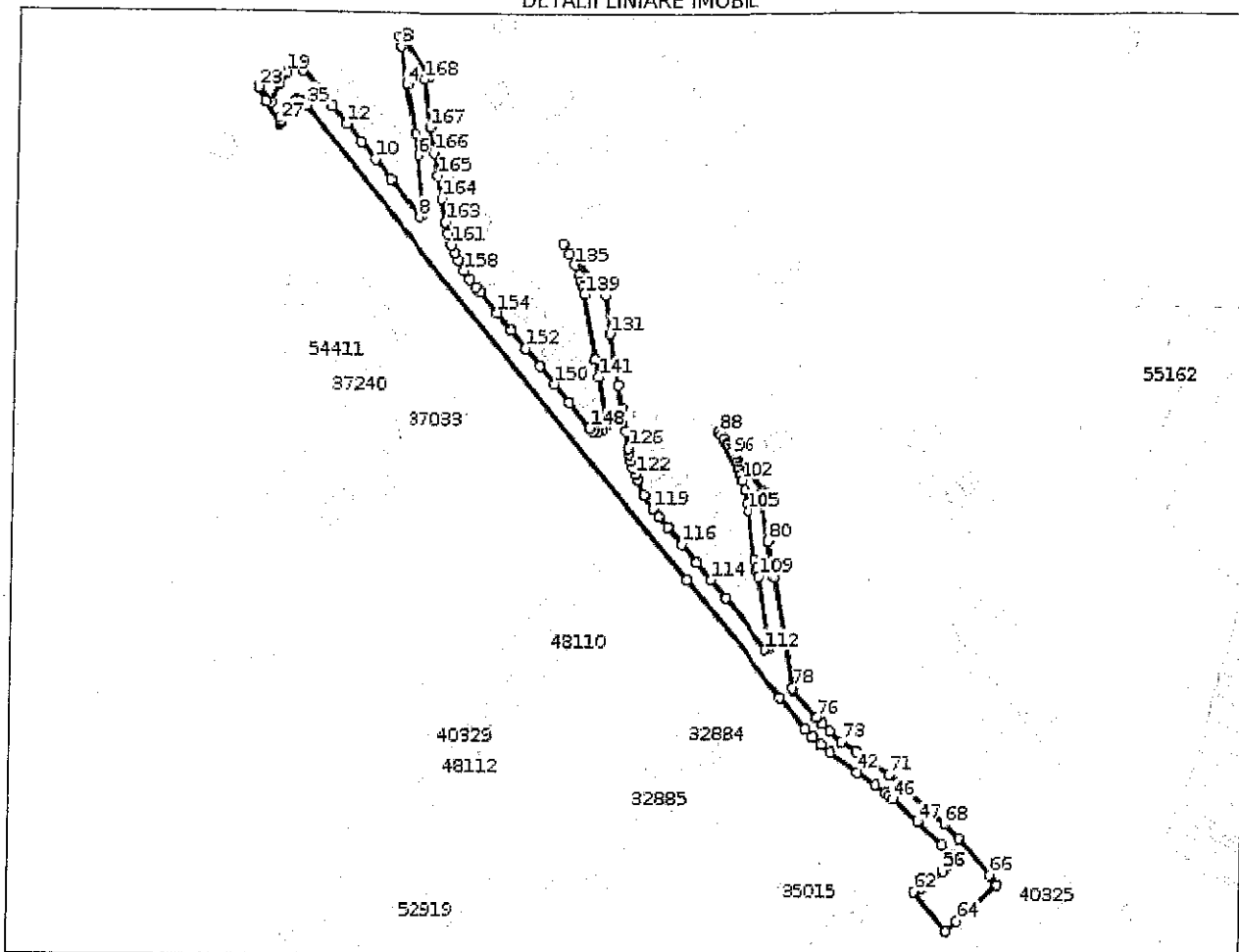
C. Partea III. SARCINI .

Inscrieri privind dezmembrămintele dreptului de proprietate, drepturi reale de garanție și sarcini	Referințe
NU SUNT	

Anexa Nr. 1 La Partea I**Teren**

Nr cadastral	Suprafața (mp)*	Observații / Referințe
56515	9.595	împrejmuit parțial cu/fără gard

* Suprafața este determinată în planul de proiecție Stereo 70.

DETALII LINIARE IMOBIL**Date referitoare la teren**

Nr Crt	Categorie folosință	Intra vilan	Suprafața (mp)	Tarla	Parcelă	Nr. topo	Observații / Referințe
1	drum	DA	9.595	-	-	-	

Lungime Segmente**1) Valorile lungimilor segmentelor sunt obținute din proiecție în plan.**

Punct început	Punct sfârșit	Lungime segment	Punct început	Punct sfârșit	Lungime segment	Punct început	Punct sfârșit	Lungime segment
1	2	26.346	2	3	4.715	3	4	19.495
4	5	25.791	5	6	11.164	6	7	30.761
7	8	2.911	8	9	25.296	9	10	13.079
10	11	12.0	11	12	12.0	12	13	12.0
13	14	12.0	14	15	12.0	15	16	0.664
16	17	3.57	17	18	2.969	18	19	6.736
19	20	7.008	20	21	10.51	21	22	11.039
22	23	0.819	23	24	7.762	24	25	14.31

Punct început	Punct sfârșit	Lungime segment	Punct început	Punct sfârșit	Lungime segment	Punct început	Punct sfârșit	Lungime segment
25	26	0.659	26	27	0.85	27	28	2.198
28	29	2.483	29	30	8.53	30	31	1.161
31	32	0.735	32	33	1.58	33	34	2.009
34	35	2.057	35	36	318.914	36	37	79.759
37	38	22.009	38	39	5.635	39	40	5.835
40	41	6.733	41	42	18.049	42	43	12.558
43	44	7.188	44	45	2.489	45	46	2.508
46	47	18.098	47	48	18.012	48	49	6.495
49	50	0.51	50	51	1.466	51	52	1.508
52	53	2.549	53	54	0.465	54	55	1.585
55	56	1.931	56	57	9.966	57	58	3.014
58	59	2.222	59	60	2.847	60	61	1.397
61	62	0.144	62	63	27.04	63	64	8.078
64	65	28.666	65	66	6.505	66	67	25.087
67	68	11.079	68	69	24.764	69	70	6.881
70	71	8.569	71	72	22.321	72	73	9.047
73	74	8.826	74	75	6.013	75	76	4.098
76	77	19.365	77	78	1.095	78	79	57.825
79	80	18.812	80	81	23.084	81	82	1.93
82	83	0.509	83	84	0.407	84	85	0.568
85	86	1.004	86	87	1.487	87	88	42.961
88	89	2.103	89	90	2.423	90	91	2.6
91	92	1.586	92	93	1.928	93	94	1.103
94	95	0.868	95	96	1.769	96	97	1.726
97	98	2.032	98	99	2.828	99	100	1.326
100	101	2.719	101	102	3.131	102	103	5.282
103	104	7.012	104	105	3.731	105	106	25.841
106	107	4.854	107	108	1.377	108	109	5.039
109	110	35.816	110	111	2.007	111	112	1.738
112	113	35.33	113	114	12.205	114	115	12.0
115	116	12.0	116	117	12.0	117	118	6.889
118	119	5.126	119	120	8.385	120	121	8.385
121	122	3.607	122	123	3.577	123	124	3.553
124	125	3.631	125	126	2.994	126	127	9.009
127	128	12.0	128	129	12.0	129	130	12.515
130	131	14.233	131	132	20.231	132	133	34.937
133	134	6.386	134	135	6.394	135	136	5.783
136	137	3.489	137	138	2.898	138	139	3.911
139	140	33.814	140	141	9.46	141	142	22.626
142	143	1.448	143	144	1.803	144	145	2.391
145	146	2.395	146	147	2.374	147	148	2.277
148	149	17.195	149	150	12.775	150	151	12.0
151	152	12.0	152	153	12.0	153	154	12.0
154	155	13.863	155	156	3.746	156	157	5.051
157	158	5.051	158	159	6.405	159	160	4.073
160	161	4.649	161	162	6.142	162	163	6.143
163	164	12.0	164	165	12.0	165	166	12.0
166	167	13.521	167	168	24.81	168	1	3.657

** Lungimile segmentelor sunt determinate în planul de proiecție Stereo 70 și sunt rotunjite la 1 milimetru.

*** Distanța dintre puncte este formată din segmente cumulate ce sunt mai mici decât valoarea 1 milimetru.

Certific că prezentul extras corespunde cu pozițiile în vigoare din cartea funciară originală, păstrată de acest birou.

Prezentul extras de carte funciară este valabil la autentificarea de către notarul public a actelor juridice prin care se sting drepturile reale precum și pentru dezbateră succesiunilor, iar informațiile prezentate sunt susceptibile de orice modificare, în condițiile legii.

S-a achitat tariful de 0 RON, -, pentru serviciul de publicitate imobiliară cu codul nr. 211.

Data soluționării,

18-02-2021

Data eliberării,

__/__/__

Asistent Registrator,
DANIELA-BRÎNDUȘA MAXIM

(parafa și semnătura)

Referent,

(parafa și semnătura)

maxim daniela

Semnat digital de maxim daniela
Data: 2021.02.18 14:58:58 +02'00'



MUNICIPIUL SUCEAVA

B-dul 1 Mai nr. 5A, cod: 720224

www.primariasv.ro, primsv@primariasv.ro

Tel: 0230-212696, Fax: 0230-520593

DIRECȚIA GENERALĂ TEHNICĂ ȘI DE INVESTIȚII

Serviciul Investiții

Către,
DIRECȚIA PATRIMONIU
Serviciul Patrimoniu

RĂSPUNS

la Nota internă nr. 489 / 29.06.2021

Ca urmare a solicitării primite vă înaintăm listele de inventar împreună cu procesele verbale de recepție la terminarea lucrărilor pentru obiectivul de investiții "**Drumuri și parcuri, cartier DN 29 Burdujeni – etapele I și II**", **municipiul Suceava**.

Proiectul constă în edificarea următoarelor străzi:

- Strada Constantin Sofroni, cu lungimea de 862 m (inclusiv artere de legătură) și valoare de investiții de **1.245.377 lei**;
- Strada Mircea Motrici, cu lungimea de 771m (inclusiv artera de legătură) și valoare de investiții de **925.430 lei**;
- Strada Mircea Hrișcă, cu lungimea de 767 m și valoare de investiții de **935.035 lei**;
- Strada Eusebiu Camilar, cu lungimea de 454 m și valoare de investiții de **586.280 lei**.

Obiectul etapei a-II-a a investiției îl constituie străzile Mircea Hrișcă și Eusebiu Camilar, pentru care s-au executat extinderi față de lungimile prevăzute la etapa I-a.

Valoarea totală a investiției pentru ambele etape este de **3.692.122 lei cu TVA**.

Directia Generala Tehnica si de Investitii

Director General,
Neculai Frunzaru

Serviciul Investitii,
Ștefan Văideanu



B-dul 1 Mai nr. 5A, cod: 720224
www.primariasv.ro, primsv@primariasv.ro
Tel: 0230-212696, Fax: 0230-520593

DIRECȚIA GENERALĂ TEHNICĂ ȘI DE INVESTIȚII
Serviciul Investiții

TABEL INVENTAR

OBIECTIV : Drumuri și parcuri, cartier DN 29 Burdujeni

Nr. Crt.	Codul de clasificare	Denumirea bunului	Elementele de identificare	Anul dobândirii sau după caz al dării în folosință	Valoarea de inventar	Situația juridică actuală/denumire act proprietate sau alte acte doveditoare
1.	1.3.7.2 Infrastructură drumuri publice cu îmbrăcăminte din beton asfaltic	Strada CONSTANTIN SOFRONI	Cartierul Tineretului, cu intrare din DN 29	2018	1.245.377,00	Proprietatea municipiului Suceava
Total					1.245.377,00	

Director general
Directia Generala Tehnica si de Investitii
Frunzaru Neului

Sef Serviciu Investitii
Stefan Vaideanu



B-dul 1 Mai nr. 5A, cod: 720224
www.primariasv.ro, primsv@primariasv.ro
Tel: 0230-212696, Fax: 0230-520593

DIRECȚIA GENERALĂ TEHNICĂ ȘI DE INVESTIȚII
Serviciul Investiții

TABEL INVENTAR

OBIECTIV : Drumuri și parcări, cartier DN 29 Burdujeni

Nr. Crt.	Codul de clasificare	Denumirea bunului	Elementele de identificare	Anul dobândirii sau după caz al dării în folosință	Valoarea de inventar	Situația juridică actuală/denumire act proprietate sau alte acte doveditoare
1.	1.3.7.2 Infrastructură drumuri publice cu îmbrăcăminte din beton asfaltic	Strada MIRCEA MOTRICI	Cartierul Tineretului, cu intrare din strada C-tin Sofroni	2018	925.430,00	Proprietatea municipiului Suceava
Total					925.430,00	

Director general
Directia Generala Tehnica si de Investitii
Frunzaru Neculai

Sef Serviciu Investitii
Stefan Vaideanu



B-dul 1 Mai nr. 5A, cod: 720224
www.primariasv.ro, primsv@primariasv.ro
Tel: 0230-212696, Fax: 0230-520593

DIRECȚIA GENERALĂ TEHNICĂ ȘI DE INVESTIȚII
Serviciul Investiții

TABEL INVENTAR

OBIECTIV : Drumuri și parcări, cartier DN 29 Burdujeni

Nr. Crt.	Codul de clasificare	Denumirea bunului	Elementele de identificare	Anul dobândirii sau după caz al dării în folosință	Valoarea de inventar	Situația juridică actuală/denumire act proprietate sau alte acte doveditoare
1.	1.3.7.2 Infrastructură drumuri publice cu îmbrăcăminte din beton asfaltic	Strada MIRCEA HRIȘCĂ	Cartierul Tineretului, cu intrare din str. Mircea Motrici	2018	935.035,00	Proprietatea municipiului Suceava
Total					935.035,00	

Director general
Directia Generala Tehnica si de Investitii
Frunzaru Neculai

Sef Serviciu Investitii
Stefan Vaideanu



B-dul 1 Mai nr. 5A, cod: 720224
www.primariasv.ro, primsv@primariasv.ro
Tel: 0230-212696, Fax: 0230-520593

DIRECȚIA GENERALĂ TEHNICĂ ȘI DE INVESTIȚII
Serviciul Investiții

TABEL INVENTAR

OBIECTIV : Drumuri și parcări, cartier DN 29 Burdujeni

Nr. Crt.	Codul de clasificare	Denumirea bunului	Elementele de identificare	Anul dobândirii sau după caz al dării în folosință	Valoarea de inventar	Situația juridică actuală/denumire act proprietate sau alte acte doveditoare
1.	1.3.7.2 Infrastructură drumuri publice cu îmbrăcăminte din beton asfaltic	Strada EUSEBIU CAMILAR	Cartierul Tineretului, cu intrare din str. Mircea Hrișcă	2018	586.280,00	Proprietatea municipiului Suceava
Total					586.280,00	

Director general
Directia Generala Tehnica si de Investitii
Frunzaru Neculai

Sef Serviciu Investitii
Stefan Vaideanu



MUNICIPIUL SUCEAVA

B-dul 1 Mai nr. 5A, cod: 720224


www.primariasv.ro, primsv@primariasv.ro

Tel: 0230-212696, Fax: 0230-520593

DIRECȚIA GENERALĂ TEHNICĂ ȘI DE INVESTIȚII
Serviciul Investiții

Nr. 2002/ din 08.06.2018

APROB,
ADMITEREA/RESPINGEREA



PROCES-VERBAL DE RECEPȚIE LA TERMINAREA LUCRĂRILOR

privind execuția lucrărilor de construcții aferente investiției "Drumuri și parcuri, cartier DN29 Burdujeni, etapa I", lucrări executate în cadrul Contractului nr. 42183 din 16.12.2008, încheiat între **MUNICIPIUL SUCEAVA** și **S.C. SUCT SA Suceava**.

1. Imobilul care face obiectul investiției se identifică după cum urmează:
- adresa administrativă Dealul Manastirii, cartier Burdujeni, municipiul Suceava.
2. Lucrările au fost executate în baza autorizației nr. 671 eliberată de Primăria Municipiului Suceava la data de 18.08.2008
3. Comisia de recepție, și-a desfășurat activitatea de la data: 04.06.2018, până la data: 05.06.2018 fiind formată din:


~~Președinte: Cerlinea Florin - director DGTT - Primăria Municipiului Suceava~~

~~Membri:~~

- | | | |
|-----------------------|--------------------------|-----------------------------------|
| - Stefan Vaideanu | Serviciul Investiții | Primăria Municipiului Suceava |
| - Borsan Doinel | Serviciul drumuri | Primăria Municipiului Suceava |
| - Aursulesei Corneliu | Serviciul Investiții | Primăria Municipiului Suceava |
| - Mînican Ioan | inspector în construcții | Insp. Județean în Constr. Suceava |

4. Au mai fost prezenți:
- Dumitru Popescu SC SUCT SA Suceava
- Corneliu Moisiu șef proiect SC SIBIEL COM SRL Suceava

5. Secretariatul a fost asigurat de Cuzenco Florin. - diriginte de șantier autorizat.



6. Constatările comisiei de recepție la terminarea lucrărilor :

6.1. Capacități fizice realizate : s-au realizat integral toate lucrările contractate :
-lungime strazi 2.487,5 m, suprafata trotuare 4.143,56 m.

6.2. Nu au fost remediate aspectele consemnate în Procesul-verbal de suspendare a procesului de recepție la terminarea lucrărilor, inclusiv cele rezultate în urma expertizelor tehnice, ridicărilor topografice, încercărilor suplimentare, probelor, măsurătorilor și altor teste solicitate, în termenul de remediere, cuprinse în lista din anexa nr.1 la prezentul proces-verbal.-**NU ESTE CAZUL**

6.3. Nu au fost realizate măsurile prevăzute în avizul de securitate la incendiu și în documentația de execuție din punct de vedere al prevenirii și al stingerii incendiilor, cuprinse în lista din anexa nr.2 la prezentul proces-verbal.- **NU ESTE CAZUL**

6.4. Lucrările cuprinse în lista din anexa nr.3 la prezentul proces-verbal prezintă vicii care nu pot fi înlăturate și care prin natura lor implică nerealizarea uneia sau a mai multor cerințe fundamentale, caz în care se impun expertize tehnice, re-proiectări, refaceri de lucrări și altele.- **NU ESTE CAZUL**

6.5. Valoarea finală a lucrărilor executate este de **3.159.065,12** lei cu TVA.

6.6. Perioada de garanție: 24 luni de la data recepției la terminarea lucrărilor

6.7. Alte constatări, inclusiv ca urmare a solicitărilor suplimentare ale comisiei:

Comisia a constatat existenta trotuarelor in suprafata de **4143,56 mp** realizate din beton de ciment, care nu corespund cu solutia initiala prevazuta in proiect si anume imbracaminte din mixtura asfaltica.

Din acest motiv(desi a fost dispozitia de santier nr.3/01.08.2013 semnata de constructor, proiectant, diriginte santier si verficatorul autorizat de proiect, de schimbare a solutiei , nu a fost aprobata de catre ordonatorul de credite al municipiului Suceava) cantitatile de lucrari executate pentru realizarea trotuarelor nu au fost decontate ; valoarea totala a investitiei neincluzand si valoarea acestora.

7. În urma constatărilor făcute, comisia de recepție decide:
admiterea recepției la terminarea lucrărilor.

8. Comisia de recepție motivează decizia luată prin calitatea corespunzătoare a lucrărilor executate potrivit documentelor din cartea tehnică a construcției, precum și a referatului întocmit de proiectantul lucrării.

9. Comisia de recepție recomandă luarea următoarelor măsuri: urmărirea calității lucrărilor până la expirarea perioadei de garanție; urmărirea comportării în timp

10. Prezentul proces-verbal conținând 3 file , a fost încheiat astăzi 07.06.2018 în 6 exemplare.

11. Alte mențiuni:

Comisia a constatat si faptul ca trotuarele in varianta realizata (imbracaminte din beton), sant functionale si se utilizeaza in conditii normale de exploatare chiar si dupa 4 ani de la finalizarea executiei.

COMISIA DE RECEPTIE

Președinte :

Cerlincă Florin

Membri:

Vaideanu Stefan

Borsan Doinel

Aursulesei Corneliu

Minican Ioan


Alți participanți:

Proiectant:

Corneliu Moisiu

Executant:

Dumitru Popescu





MUNICIPIUL SUCEAVA

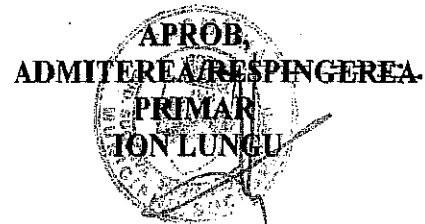
B-dul 1 Mai nr. 5A, cod: 720224

www.primariasv.ro, primsv@primariasv.ro

Tel: 0230-212696, Fax: 0230-520593

DIRECȚIA GENERALĂ TEHNICĂ ȘI DE INVESTIȚII
Serviciul Investiții

Nr. 20022 din 08.06.2018



PROCES-VERBAL DE RECEPȚIE LA TERMINAREA LUCRĂRILOR

privind execuția lucrărilor de construcții aferente investiției "Drumuri si parcare, cartier DN29 Burdujeni, etapa II", lucrări executate în cadrul Contractului nr. 37613 din 09.12.2009, încheiat între **MUNICIPIUL SUCEAVA** și **S.C. SUCT SA Suceava**.

1. Imobilul care face obiectul investiției se identifică după cum urmează:
 - adresa administrativă Dealul Manastirii, cartier Burdujeni , municipiul Suceava.
2. Lucrările au fost executate în baza autorizației nr. 671 eliberată de Primăria Municipiului Suceava la data de 18.08.2008
3. Comisia de recepție, și-a desfășurat activitatea de la data: 04.06.2018 , până la data: 09.12.2009, fiind formată din:

Președinte : Cerfincă Florin - director DGTT - Primăria Municipiului Suceava

Membri:

- | | | |
|-----------------------|--------------------------|---------------------------------|
| - Stefan Vaideanu | Serviciul Investiții | Primăria Municipiului Suceava |
| - Borsan Doinel | Serviciul drumuri | Primăria Municipiului Suceava |
| - Aursulesei Corneliu | Serviciul Investiții | Primăria Municipiului Suceava |
| - Mînican Ioan | inspector în construcții | Insp.Județean în Constr.Suceava |

4. Au mai fost prezenți:
 - Dumitru Popescu SC SUCT SA Suceava
 - Corneliu Moisiu șef proiect SC SIBIEL COM SRL Suceava

5. Secretariatul a fost asigurat de Cuzenco Florin.- diriginte de șantier autorizat .

6. Constatările comisiei de recepție la terminarea lucrărilor :

6.1. Capacități fizice realizate : s-au realizat integral toate lucrările contractate :
- lungime strazi 344 m si suprafata trotuare 516,95 m.

6.2. Nu au fost remediate aspectele consemnate în Procesul-verbal de suspendare a procesului de recepție la terminarea lucrărilor, inclusiv cele rezultate în urma expertizelor tehnice, ridicărilor topografice, încercărilor suplimentare, probelor, măsurătorilor și altor teste solicitate, în termenul de remediere, cuprinse în lista din anexa nr.1 la prezentul proces-verbal.-**NU ESTE CAZUL**

6.3. Nu au fost realizate măsurile prevăzute în avizul de securitate la incendiu și în documentația de execuție din punct de vedere al prevenirii și al stingerii incendiilor, cuprinse în lista din anexa nr.2 la prezentul proces-verbal.- **NU ESTE CAZUL**

6.4. Lucrările cuprinse în lista din anexa nr.3 la prezentul proces-verbal prezintă vicii care nu pot fi înlăturate și care prin natura lor implică nerealizarea uneia sau a mai multor cerințe fundamentale, caz în care se impun expertize tehnice, reproiectări, refaceri de lucrări și altele.- **NU ESTE CAZUL**

6.5. Valoarea finală a lucrărilor executate este de **533.056,93** lei cu TVA.

6.6. Perioada de garanție: 24 luni de la data recepției la terminarea lucrărilor

6.7. Alte constatări, inclusiv ca urmare a solicitărilor suplimentare ale comisiei:

Comisia a constatat existenta trotuarelor in suprafata de **516,95 mp** realizate din beton de ciment, care nu corespund cu solutia initiala prevazuta in proiect si anume imbracaminte din mixtura asfaltica.

Din acest motiv(desi a fost dispozitia de santier nr.1/01.08.2013 semnata de constructor, proiectant, diriginte santier si verificatorul autorizat de proiect, de schimbare a solutiei ,nu a fost aprobata de catre ordonatorul de credite al municipiului Suceava) cantitatile de lucrari executate pentru realizarea trotuarelor nu au fost decontate , valoarea totala a investitiei neincluzand si valoarea acestora.

7. În urma constatărilor făcute, comisia de recepție decide:

admiterea recepției la terminarea lucrărilor

respingerea recepției la terminarea lucrărilor

8. Comisia de recepție motivează decizia luată prin calitatea corespunzătoare a lucrărilor executate potrivit documentelor din cartea tehnică a construcției, precum și a referatului întocmit de proiectantul lucrării.

9. Comisia de recepție recomandă luarea următoarelor măsuri: urmărirea calității lucrărilor până la expirarea perioadei de garanție; urmărirea comportării în timp

10. Prezentul proces-verbal conținând 3 file , a fost încheiat astăzi 07.06.2018 în 6 exemplare.

11. Alte mențiuni:

Comisia a constatat si faptul ca trotuarele in varianta realizata (imbracaminte din beton), sant functionale si se utilizeaza in conditii normale de exploatare chiar si dupa 3 ani de la finalizarea executiei.

COMISIA DE RECEPȚIE

Președinte :

Cerlincă Florin

Membri:

Vaideanu Stefan

Borsan Doinel

Aursulesei Corneliu

Mînican Ioan

Alți participanți:

Proiectant:

Corneliu Moisiu

Executant:

Dumitru Popescu





MUNICIPIUL SUCEAVA

B-dul 1 Mai nr. 5A, cod: 720224

www.primariasv.ro, primsv@primariasv.ro

Tel: 0230-212696, Fax: 0230-520593

DIRECȚIA Patrimoniu

Serviciul Patrimoniu

Nr. 490 din 29.06.2021

NOTĂ INTERNĂ

În atenția **Serviciului Administrare Străzi și Administrarea Rutieră**

Vă transmitem alăturat copii după următoarele extrase de carte funciară:

- CF nr. 56533 UAT Suceava- strada Eusebiu Camilar în suprafață de 4517 mp
- CF nr. 56518 UAT Suceava- strada Mircea Hrișcă în suprafață de 7204 mp
- CF nr. 56515 UAT Suceava- strada Constantin Sofroni în suprafață de 9595 mp
- CF nr. 56525 UAT Suceava- strada Mircea Motrici în suprafață de 7130 mp

Potrivit Normelor tehnice din 14.05.2020 pentru întocmirea inventarului bunurilor care alcătuiesc domeniul public și privat al comunelor, orașelor, municipiilor și județelor se va completa pentru drumuri/străzi date cu privire la caracteristicile drumului- tip îmbrăcăminte/asfaltare, traseu cu punct de început și punct de sfârșit, lungime totală, suprafață totală a terenului aferent străzii și, dacă este cazul, aceste date vor fi defalcate pe tronsoane, respectiv componente ale drumului, precum și vecinătățile pe laturile est, nord, vest, sud.

În acest sens, vă rugăm să ne transmiteți datele solicitate pentru fiecare stradă în parte.

Director executiv,
Camelia Damian

Șef serviciu,
Floarea Turcanu

IG/2ex

Am primit in exemplar.

29.06.2021

Floarea Turcanu



MUNICIPIUL SUCEAVA

B-dul 1 Mai nr. 5A, cod: 720224

www.primariasv.ro, primsv@primariasv.ro

Tel: 0230-212696, Fax: 0230-520593

DIRECȚIA Patrimoniu

Serviciul Patrimoniu

Nr. 489 din 29.06.2021

NOTĂ INTERNĂ

În atenția Serviciului Investiții

Vă transmitem alăturat copii după următoarele extrase de carte funciară:

- CF nr. 56533 UAT Suceava- strada Eusebiu Camilar în suprafață de 4517 mp
- CF nr. 56518 UAT Suceava- strada Mircea Hrișcă în suprafață de 7204 mp
- CF nr. 56515 UAT Suceava- strada Constantin Sofroni în suprafață de 9595 mp
- CF nr. 56525 UAT Suceava- strada Mircea Motrici în suprafață de 7130 mp

Potrivit Normelor tehnice din 14.05.2020, inventarul bunurilor care aparțin domeniului public/privat al unității administrativ-teritoriale se completează conform anexei:

Nr. crt.	Codul de clasificare	Denumirea bunului	Elementele de identificare	Anul dobândirii și/sau dării în folosință	Valoarea de inventar (mii lei)	Situația juridică actuală

În vederea completării inventarului bunurilor care aparțin domeniului public al municipiului Suceava cu străzile menționate mai sus, vă rugăm să ne transmiteți datele solicitate pentru fiecare stradă în parte.

Director executiv,
Camelia Damian

Șef serviciu,
Floarea Țurcanu