

HOTĂRÂRE
de aprobare a
PLANULUI DE ANALIZĂ ȘI ACOPERIRE A RISCURILOR
pe anul 2022 pentru municipiul Suceava

Consiliul Local al municipiului Suceava ;

Având în vedere **Referatul de aprobare al Primarului**, înregistrat sub nr. 39248 din 18.10.2022, **Raportul Serviciului protecție civilă, situații de urgență, sănătate și securitate în muncă**, înregistrat sub numărul 39249 din 18.10.2022, Avizul Comisiei economice, financiare și juridice ;

- ținând cont de prevederile Ordonanței de urgență nr. 21 / 2004 privind Sistemul Național de Management al Situațiilor de Urgență - cu modificările și completările ulterioare, ale art. 6, alin.(1) din Metodologia de elaborare a Planului de analiză și acoperire a riscurilor și a Structurii-cadru a Planului de analiză și acoperire a riscurilor aprobată prin Ordinul nr. 132 / 2007 și ale art. 13, alin.. a) și art. 14, alin. a) din Legea nr. 307 / 2006 privind apărarea împotriva incendiilor;
- în temeiul prevederilor art. 129, alin. (14), art. 139 alin. (1) și ale art. 196, alin. (1), lit. „a” din Codul administrativ aprobat prin Ordonanța de Urgență nr. 57 din 3 iulie 2019, cu modificările și completările ulterioare.

HOTĂRĂȘTE :

Art.1 Se aprobă PLANUL DE ANALIZĂ ȘI ACOPERIRE A RISCURILOR pe anul 2022 pentru municipiul Suceava.

Art.2 Anexele 1-16 fac parte integrantă din prezentul proiect de hotărâre.

Art.3 Primarul municipiului Suceava prin aparatul de specialitate va duce la îndeplinire prevederile prezentului proiect de hotărâre.

INIȚIATOR,
PRIMAR
ION LUNGU



AVIZAT,
SECRETAR GENERAL AL MUNICIPIULUI
Jrs. IOAN CIUTAC



MUNICIPIUL SUCEAVA

B-dul 1 Mai nr. 5A, cod: 720224

www.primariasv.ro, primsv@primariasv.ro

Tel: 0230-212696, Fax: 0230-520593

PRIMAR

Nr. 39248 din 18.10.2022

REFERAT DE APROBARE

a proiectului de hotărâre privind

PLANUL DE ANALIZĂ ȘI ACOPERIRE A RISCURILOR PE ANUL 2022 PENTRU MUNICIPIUL SUCEAVA

Ținând cont de prevederile art. 6, alin. (1) din Metodologia de elaborare a Planului de analiză și acoperire a riscurilor și a Structurii-cadru a Planului de analiză și acoperire a riscurilor aprobată prin Ordinul nr. 132 / 2007, întocmirea planului amintit revine Comitetelor Locale pentru Situații de Urgență și se aprobă de către consiliile locale. Planul va fi întocmit de Comitetul Local pe baza evaluării situațiilor de urgență produse pe teritoriul unității administrativ teritoriale, în conformitate cu prevederile Ordonanței de urgență nr. 21 / 2004 privind Sistemul Național de Management al Situațiilor de Urgență - cu modificările și completările ulterioare .

Potrivit prevederilor art. 14, alin. (a) și art. 13, alin. (a) din Legea 307 din 2006 privind apărarea împotriva incendiilor - republicată, primarul are obligația de a asigura elaborarea planului de analiză și acoperire a riscurilor ce urmează să fie supus spre aprobare în consiliul local.

Motivat de cele prezentate mai sus și în temeiul prevederilor art. 129, alin. (14) și ale art. 196, alin (1), lit. „a” din Codul administrativ aprobat prin Ordonanța de Urgență nr. 57 din 3 iulie 2019, cu modificările și completările ulterioare, propun adoptarea prezentului proiect de hotărâre în forma prezentată.





MUNICIPIUL SUCEAVA

B-dul 1 Mai nr. 5A, cod: 720224

www.primariasv.ro, primsv@primariasv.ro

Tel: 0230-212696, Fax: 0230-520593

**DIRECȚIA GENERALĂ TEHNICĂ ȘI DE INVESTIȚII
SERVICIUL PROTECȚIE CIVILĂ, SITUAȚII DE URGENȚĂ
SĂNĂTATE ȘI SECURITATE ÎN MUNCĂ**

Nr. 29249 din 18.10.2022



**RAPORT DE SPECIALITATE
privind necesitatea aprobării de către Consiliul Local al municipiului Suceava a
PLANULUI DE ANALIZĂ ȘI ACOPERIRE A RISCURILOR
pe anul 2022 pentru municipiul Suceava**

În conformitate cu art. 24, lit. b) din Ordonanța de urgență nr. 21 / 2004 privind Sistemul Național de Management al Situațiilor de Urgență - cu modificările și completările ulterioare, comitetele locale pentru situații de urgență evaluează situațiile de urgență produse pe teritoriul unității administrativ-teritoriale, stabilesc măsuri și acțiuni specifice pentru gestionarea acestora și urmăresc îndeplinirea lor.

Potrivit art. 6, alin. (1) din Metodologia de elaborare a Planului de analiză și acoperire a riscurilor și a Structurii-cadru a Planului de analiză și acoperire a riscurilor aprobată prin Ordinul nr. 132 / 2007, Planurile de analiză și acoperire a riscurilor se întocmesc de comitetele locale pentru situații de urgență și se aprobă de consiliile locale. Planurile se actualizează la fiecare început de an sau ori de câte ori apar alte riscuri decât cele analizate sau modificări în organizarea structurilor care, potrivit legii, au atribuții ori asigură funcții de sprijin privind prevenirea și gestionarea situațiilor de urgență în profil teritorial. În conformitate cu art. 7, alin. (1) din Metodologia de elaborare a Planului de analiză și acoperire a riscurilor și a Structurii-cadru a Planului de analiză și acoperire a riscurilor aprobată prin Ordinul nr. 132 / 2007, primarul răspunde de asigurarea condițiilor necesare elaborării PAAR.

Potrivit art. 14, alin a) din Legea nr. 307/2006 privind apărarea împotriva incendiilor - republicată, primarul are obligația de a asigura elaborarea planului de analiză și acoperire a riscurilor și aplicarea acestuia.

În conformitate cu art. 13, alin. a) din Legea nr. 307/2006 privind apărarea împotriva incendiilor - republicată, consiliul local are obligația de a aproba planul de analiză și acoperire a riscurilor pentru unitatea administrativ-teritorială pe care o reprezintă, stabilește resursele necesare pentru aplicarea acestuia și îi transmite inspectoratului în raza căruia funcționează.

Având în vedere cele prezentate mai sus considerăm necesară adoptarea prezentului proiect de hotărâre.

**Director general,
Frunzaru Neculai Liviu**



**Șef serviciu,
Lazar Tiberiu**



ROMÂNIA
PRIMĂRIA MUNICIPIULUI
SUCEAVA



NESECRET

Exemplar nr.



PREȘEDINTELE COMITETULUI LOCAL
PENTRU SITUAȚII DE URGENȚĂ,



PRIMAR,
ION LUNGU

prin H.C.L. nr.

APROBAT

din

PLANUL
DE ANALIZĂ ȘI ACOPERIRE
A RISCURILOR PE ANUL 2022 PENTRU
MUNICIPIUL SUCEAVA

ÎNTOCMIT,
Șef Serviciu Protecție civilă,
situații de urgență, sănătate și
securitate în muncă,
LAZĂR TIBERIU

ROMÂNIA
PRIMĂRIA MUNICIPIULUI
SUCEAVA



NESECRET

Exemplar nr.



PREȘEDINTELE COMITETULUI LOCAL
PENTRU SITUAȚII DE URGENȚĂ,
PRIMAR,
ION LUNGU

prin H.C.L. nr. **APROBAT**
din

PLANUL
DE ANALIZĂ ȘI ACOPERIRE
A RISCURILOR PE ANUL 2022 PENTRU
MUNICIPIUL SUCEAVA

ÎNTOCMIT,
Șef Serviciu Protecție civilă,
situații de urgență, sănătate și
securitate în muncă,
LAZĂR TIBERIU

Cap	Secțiunea	Conținut	Pagina
DISPOZIȚII GENERALE			
I.	1.	Definiție, scop, obiective.	6
		1.1 Definiție	6
		1.2 Scop	6
		1.3 Obiective	6
	a 2-a	Responsabilități privind analiza și acoperirea riscurilor	7
		2.1. Acte normative de referință	8
		2.2. Structuri organizatorice implicate	10
		2.3. Responsabilități ale organismelor și autorităților cu atribuții în domeniu.	11
	2.4. Lista activităților specifice care se îndeplinesc în cadrul funcțiilor de sprijin	17	
CARACTERISTICILE UNITĂȚII ADMINISTRATIV TERITORIALE			
II.	1.	Amplasare geografică și relief	25
		1.1 Suprafață, vecinătăți;	25
		1.2 Forme de relief, specificități, influențe;	26
		1.3 Caracteristici pedologice ale solului;	27
		1.4 Vegetație și faună	27
		1.5 Aree protejate	28
	a 2-a	Caracteristici climatice	28
		2.1 Regimul climatic, specificități, influențe;	28
		2.2 Regimul precipitațiilor	29
		2.3 Temperaturile	29
	a 3-a	Rețeaua hidrografică	30
	a 4-a	Populație	31
	a 5-a	Căi de transport	38
		5.1 Transport rutier	38
		5.2 Transport feroviar	39
		5.3 Transport aerian	40
	a 6-a	Dezvoltare economică	40
		6.1 Principalele activități industriale	40
		6.2 Fondul funciar (terenuri agricole, suprafețe împădurite)	41
		6.3 Turism	41
	a 7-a	Infrastructuri locale	43
		7.1 Instituții	43
		7.2.1 Rețele de utilități	45
		7.2.1 Rețeaua de apă potabilă și canalizare	46
		7.2.2 Rețeaua de termoficare	51
		7.2.3 Rețele electrice de distribuție	54
		7.2.4 Rețeaua de distribuție a gazelor naturale	54
		7.2.5 Serviciul de iluminat public	54
	7.2.6 Transport public local	55	
ANALIZA RISCURILOR GENERATOARE DE SITUAȚII DE URGENȚĂ			
III.	1.	Analiza riscurilor naturale	59
		a. Fenomene meteorologice periculoase;	60
		a1. Inundațiile	60

		a2. Furtuni, tornade, secetă, îngheț	70
		b. Incendii de pădure	70
		c. Înzăpezirile	73
		d. Fenomene distructive de origine geologică	75
		d1. Cutremure	75
		d2. Alunecări de teren.	81
	a 2-a	Analiza riscurilor tehnologice	85
		a. Riscuri industriale	85
		a1. Accident chimic	85
		a2. Accidente majore la utilaje și instalații tehnologice periculoase	85
		b. Riscuri de transport și depozitare produse periculoase	86
		c. Analiza riscului de accidente nucleare și radiologice	88
		d. Riscuri de poluare a apelor	88
		e. Eșecul utilităților publice	88
		f. Căderi de obiecte din atmosferă sau din cosmos	89
	a 3-a	Analiza riscurilor biologice	90
		3.1 Pandemiile	90
		3.2 Epidemiile	90
		3.3 Epizootiile	90
		3.4 Riscuri și vulnerabilități în agricultură	91
		3.5 Boli și dăunători la fondul forestier	91
	a 4-a	Analiza riscului de incendiu	92
	a 5-a	Analiza riscului social	97
	a 6-a	Analiza altor tipuri de risc	97
	a 7-a	Zone cu risc crescut	97
	ACOPERIREA RISCURILOR		
IV	1.	Concepția desfășurării acțiunilor de protecție-intervenție	98
	a 2-a	Etapele de realizare a obiectivelor	101
	a 3-a	Faze de urgență a acțiunilor	121
	a 4-a	Acțiunile de protecție-intervenție	121
	a 5-a	Instruirea	123
	a 6-a	Realizarea circuitului informațional-decizional și de cooperare	123
V.	RESURSE UMANE, MATERIALE, FINANCIARE		125
VI.	LOGISTICA ACȚIUNILOR		127

ANEXE		
1.	LISTA AUTORITĂȚILOR CARE AU RESPONSABILITĂȚI ÎN ANALIZA ȘI ACOPERIREA RISCURILOR ÎN MUNICIPIULUI SUCEAVA	129
2.	ATRIBUȚIILE AUTORITĂȚILOR ȘI RESPONSABILILOR CUPRINȘI ÎN PAAR	134
3.	TABEL NOMINAL CU COMPONENTA COMITETULUI LOCAL PENTRU SITUAȚII DE URGENȚĂ SUCEAVA	170
4.	TABEL NOMINAL CU COMPONENTA CENTRULUI OPERATIV CU ACTIVITATE TEMPORARĂ	173
5.	GRAFICUL CU PRINCIPALELE ACTIVITĂȚI DESFĂȘURATE DE COMITETUL LOCAL PENTRU SITUAȚII DE URGENȚĂ SUCEAVA	174
6.	MĂSURI CORESPUNZĂTOARE DE EVITARE A MANIFESTĂRII RISCURILOR, DE REDUCERE A FRECVENȚEI DE PRODUCERE ORI DE LIMITARE A CONSECINȚELOR ACESTORA, PE TIPURI DE RISCURI.	183
7.	SCHEMA DE AVERTIZARE - ALARMARE A POPULAȚIEI MUNICIPIULUI SUCEAVA ÎN SITUAȚII DE URGENȚĂ	185
8.	SCHEMA DISPUNERII ECHIPAMENTELOR DE AVERTIZARE- ALARMARE ȘI ZONELE DE ACOPERIRE	211
9.	SEMNIFICAȚIA SEMNALELOR DE ALARMARE	221
10.	LANȚUL DE ALARMARE ȘI ADUCERE A PERSONALULUI PROPRIU LA CONSILIUL LOCAL	228
11.	SITUAȚIA POPULAȚIEI CARE SE EVACUEAZĂ ÎN SITUAȚII DE URGENȚĂ	229
12.	SINOPTICUL ACTIVITĂȚILOR CENTRULUI DE CONDUCERE ȘI COORDONARE A EVACUĂRII PENTRU PUNEREA ÎN APLICARE A PLANULUI DE EVACUARE AL MUNICIPIULUI SUCEAVA	231
13.	CAPACITĂȚI DE CAZARE ÎN SITUAȚII DE URGENȚĂ	233
14.	HARTA EVACUĂRII ȘI AMPLASAREA TABERELOR DE SINISTRAȚI	239
15.	ADĂPOSTURILE DE PROTECȚIE CIVILĂ AFLATE ÎN ADMINISTRAREA CONSILIULUI LOCAL AL MUNICIPIULUI SUCEAVA	242

	16.	REGULI DE COMPORTARE ÎN CAZUL PRODUCERII UNEI SITUAȚII DE URGENȚĂ	248
--	------------	--	-----

CAPITOLUL I

DISPOZIȚII GENERALE

Secțiunea 1. Definiție, scop, obiective.

1.1 Definiție:

Planul de analiză și acoperire a riscurilor se întocmește în scopul realizării, în timp scurt, în mod organizat și într-o concepție unitară, a măsurilor de prevenire și reducere a efectelor unor dezastre, informării oportune asupra unor fenomene naturale sau accidentale, precum și desfășurării intervenției de urgență pentru limitarea și înlăturarea urmărilor asupra populației, salariaților, bunurilor materiale și mediului, cu maximă eficiență.

Planul de analiză și acoperire a riscurilor din municipiul Suceava, denumit PAAR., reprezintă documentul care cuprinde riscurile potențiale identificate la nivel de municipiu, măsurile, acțiunile și resursele necesare pentru managementul riscurilor respective.

La acțiunile de limitare și înlăturare a urmărilor situațiilor de urgență participă structuri de intervenție din cadrul Inspectoratului General pentru Situații de Urgență, existente pe timp de pace sau care se pot mobiliza în timp scurt, unități și formațiuni militare ale Ministerului Internelor și Reformei Administrative, Ministerului Apărării Naționale, servicii de urgență voluntare, formațiuni de Cruce Roșie și alte structuri cu atribuții în domeniu.

1.2 Scopurile PAAR:

- de a asigura cunoașterea de către toți factorii implicați a sarcinilor și atribuțiilor ce le revin premergător, pe timpul și după apariția unei situații de urgență;
- de a crea un cadru unitar și coerent de acțiune pentru prevenirea și gestionarea riscurilor generatoare de situații de urgență;
- de a asigura un răspuns optim în caz de urgență, adecvat fiecărui tip de risc identificat;

1.3 Obiectivele PAAR sunt:

- a) asigurarea prevenirii riscurilor generatoare de situații de urgență, prin evitarea manifestării acestora, reducerea frecvenței de producere ori limitarea consecințelor lor, în baza concluziilor rezultate în urma identificării și evaluării tipurilor de risc, conform schemei cu riscurile teritoriale;
- b) amplasarea și dimensionarea unităților operative și a celorlalte forțe destinate asigurării funcțiilor de sprijin privind prevenirea și gestionarea situațiilor de urgență;
- c) stabilirea concepției de intervenție în situații de urgență și elaborarea planurilor operative;
- d) alocarea și optimizarea forțelor și mijloacelor necesare prevenirii și gestionării situațiilor de urgență.

Obiectivul fundamental al acestui plan se concentrează asupra realizării unui sistem informațional care să integreze toate informațiile, toate tipurile de date, necesare managementului dezastrelor naturale, de la prognoză până la măsurile post-factum.

Definiții utilizate

- a) situația de urgență - eveniment excepțional, cu caracter nonmilitar, care prin amploare și intensitate amenință viața și sănătatea populației, mediul înconjurător, valorile materiale și culturale importante, iar pentru restabilirea stării de normalitate sunt necesare adoptarea de măsuri și acțiuni urgente, alocarea de resurse suplimentare și managementul unitar al forțelor și mijloacelor implicate;

- b) amplerea situației de urgență - mărimea ariei de manifestare a efectelor distructive ale acesteia în care sunt amenințate sau afectate viața persoanelor, funcționarea instituțiilor statului democratic, valorile și interesele comunității
- c) intensitatea situației de urgență - viteza de evoluție a fenomenelor distructive și gradul de perturbare a stării de normalitate;
- d) starea potențial generatoare de situații de urgență - complex de factori de risc care prin evoluția lor necontrolată și iminența amenințării ar putea aduce atingere vieții și populației, valorilor materiale și culturale importante și factorilor de mediu;
- e) iminența amenințării - parametri de stare și timp care determină declanșarea inevitabilă a unei situații de urgență;
- f) starea de alertă - se referă la punerea de îndată în aplicare a planurilor de acțiuni și măsuri de prevenire, avertizare a populației, limitare și înlăturare a consecințelor situației de urgență;
- g) managementul situației de urgență - ansamblul activităților desfășurate și procedurilor utilizate de factorii de decizie, instituțiile și serviciile publice abilitate pentru identificarea și monitorizarea surselor de risc, evaluarea informațiilor și analiza situației, elaborarea de prognoze, stabilirea variantelor de acțiune și implementarea acestora în scopul restabilirii situației de normalitate;
- h) monitorizarea situației de urgență - proces de supraveghere necesar evaluării sistematice a dinamicii parametrilor situației create, cunoașterii tipului, amplitudinii și intensității evenimentului, evoluției și implicațiilor sociale ale acestuia, precum și a modului de îndeplinire a măsurilor dispuse pentru gestionarea situației de urgență;
- i) factor de risc - fenomen, proces sau complex de împrejurări congruente, în același timp și spațiu, care pot determina sau favoriza producerea unor tipuri de risc;
- j) tipuri de risc - incendii, cutremure, inundații, accidente, explozii, avarii, alunecări sau prăbușiri de teren, îmbolnăviri în masă, prăbușiri ale unor construcții, instalații ori amenajări, eșuarea sau scufundarea unor nave, căderi de obiecte din atmosferă ori din cosmos, tornade, avalanșe, eșecul serviciilor de utilități publice și alte calamități naturale, sinistre grave sau evenimente publice de amploare determinate ori favorizate de factorii de risc specifici;
- k) gestionarea situațiilor de urgență - identificarea, înregistrarea și evaluarea tipurilor de risc și a factorilor determinanți ai acestora, înștiințarea factorilor interesați, avertizarea populației, limitarea, înlăturarea sau contracararea factorilor de risc, precum și a efectelor negative și a impactului produs de evenimentele excepționale respective;
- l) intervenția operativă - acțiunile desfășurate, în timp oportun, de către structurile specializate în scopul prevenirii agravării situației de urgență, limitării sau înlăturării, după caz, a consecințelor acesteia;
- m) evacuarea - măsură de protecție luată în cazul amenințării iminente, stării de alertă ori producerii unei situații de urgență și care constă în scoaterea din zonele afectate sau potențial a fi afectate, în mod organizat, a unor instituții publice, agenți economici, categorii sau grupuri de populație ori bunuri și disponerea acestora în zone și localități care asigură condiții de protecție a persoanelor, bunurilor și valorilor, de funcționare a instituțiilor publice și agenților economici.

Secțiunea 2 - Responsabilități privind analiza și acoperirea riscurilor

Responsabilitățile privind analiza și acoperirea riscurilor revin tuturor factorilor care, potrivit legii, au atribuții ori asigură funcții de sprijin privind prevenirea și gestionarea situațiilor de urgență în profil teritorial.

PAAR se întocmește de Comitetul Local pentru Situații de Urgență și se aprobă de Consiliul Local. După elaborare și aprobare, PAAR se pune la dispoziția Secretariatului Tehnic al Comitetului Local pentru Situații de Urgență, iar extrase din documentul respectiv se transmit celorlalte instituții și organisme cu atribuții în prevenirea și gestionarea riscurilor generatoare de situații de urgență,

acestea având obligația să cunoască, în părțile care le privesc, conținutul planului și să le aplice corespunzător situațiilor de urgență specifice.

Operatorii economici, instituțiile publice, organizațiile neguvernamentale și alte structuri din unitatea administrativ-teritorială au obligația de a pune la dispoziția Comitetului Local pentru Situații de Urgență toate documentele, datele și informațiile solicitate în vederea întocmirii PAAR.

Documentele, datele și informațiile a căror divulgare poate prejudicia siguranța națională și apărarea țării ori este de natură să determine prejudicii unei persoane juridice de drept public sau privat se supun regulilor și măsurilor stabilite prin legislația privind protecția informațiilor clasificate.

Alocarea resurselor materiale și financiare necesare desfășurării activității de analiză și acoperire a riscurilor se asigură, potrivit reglementărilor în vigoare, de către fiecare autoritate, organism, operator economic și/ sau instituție în parte, corespunzător sarcinilor ce-i revin.

2.1 Acte normative de referință

- **Constituția României**, republicată, modificată și completată prin Legea de revizuire 429 din 23 octombrie 2003;
- **Ordonanța de Urgență a Guvernului 21 din 15 aprilie 2004** privind Sistemul Național de Management al Situațiilor de Urgență, cu modificările și completările ulterioare;
- **Hotărâre nr. 557 din 3 august 2016** privind managementul tipurilor de risc;
- **O.M.A.I. nr. 132 din 29 ianuarie 2007**, pentru aprobarea Metodologiei de elaborare a Planului de analiză și acoperire a riscurilor și a Structurii-cadru a Planului de analiză și acoperire a riscurilor.
- **Hotărârea Guvernului nr. 547 / 09.06.2005** pentru aprobarea Strategiei Naționale de protecție civilă.
- **Legea nr. 481 din 8 noiembrie 2004** privind protecția civilă, republicată în Monitorul Oficial nr. 554 din 22 iulie 2008, cu modificările și completările ulterioare;
- **Hotărâre nr. 1151 din 23 decembrie 2014** pentru modificarea și completarea Hotărârii Guvernului nr. 94/2014 privind organizarea, funcționarea și componența Comitetului național pentru situații speciale de urgență;
- **Hotărârea Guvernului României 1490/2004** privind aprobarea Regulamentului de organizare și funcționare a Inspectoratului General pentru Situații de Urgență, cu modificările și completările ulterioare;
- **Hotărârea Guvernului României 1491/2004** pentru aprobarea Regulamentului cadru privind structura organizatorică, atribuțiile, funcționarea și dotarea comitetelor și centrelor operative pentru situații de urgență;
- **Hotărâre nr. 557 din 3 august 2016** privind managementul tipurilor de risc;
- **Hotărâre nr. 606 din 29 august 2016 privind** modificarea și completarea **Hotărârii Guvernului nr. 1.490/2004** pentru aprobarea Regulamentului de organizare și funcționare și a organigramei Inspectoratului General pentru Situații de Urgență, precum și a **Hotărârii Guvernului nr. 1.492/2004** privind principiile de organizare, funcționarea și atribuțiile serviciilor de urgență profesioniște;
- **Hotărâre nr. 606 din 29 august 2016** privind modificarea și completarea Hotărârii Guvernului nr. 1.490/2004 pentru aprobarea Regulamentului de organizare și funcționare și a organigramei Inspectoratului General pentru Situații de Urgență, precum și a Hotărârii Guvernului nr. 1.492/2004 privind principiile de organizare, funcționarea și atribuțiile serviciilor de urgență profesioniște;
- **Legea nr. 307 din 12 iulie 2006** privind apărarea împotriva incendiilor - republicată;
- **Ordin nr. 78 din 28 iunie 2019** pentru aprobarea Regulamentului privind gestionarea situațiilor de urgență generate de fenomene hidrometeorologice periculoase având ca efect producerea de

inundații, secetă hidrologică, precum și incidente/accidente la construcții hidrotehnice, poluări accidentale pe cursurile de apă și poluări marine în zona costieră;

- **Hotărârea Guvernului 642/13.07.2005** pentru aprobarea criteriilor de clasificare a unităților administrativ teritoriale, instituțiilor publice și operatorilor economici în funcție de tipurile de riscuri specifice;

- **Hotărârea Guvernului 1061 din 10 septembrie 2008** privind transportul deșeurilor periculoase și nepericuloase pe teritoriul României;

- **Ordin nr. 156 din 11 decembrie 2017** pentru aprobarea Normelor metodologice privind elaborarea și testarea planurilor de urgență în caz de accidente majore în care sunt implicate substanțe periculoase;

- **OMAI nr. 886/2005** care aprobă „Normele tehnice privind sistemul național integrat de înștiințare, avertizare și alarmare a populației”;

- **ORDIN nr. 61 din 13 iunie 2018** pentru aprobarea Regulamentului privind gestionarea situațiilor de urgență specifice riscului nuclear sau radiologic;

- **OMAI nr. 683/2005** privind aprobarea procedurilor generice pentru colectarea datelor, validare și răspuns pe timpul unei urgențe radiologice;

- **OMAI nr. 1134/13.01.2006** pentru aprobarea Regulamentului privind planificarea, pregătirea, organizarea, desfășurarea și conducerea acțiunilor de intervenție ale serviciilor de urgență profesionale, cu modificările și completările ulterioare;

- **O.M.A.I. nr. 1184 / 06.02.2006** pentru aprobarea Normelor privind organizarea și asigurarea activității de evacuare în situații de urgență;

- **O.M.A.I. nr. 1352 / 23.06.2006** pentru aprobarea Metodologiei de organizare, asigurare a activităților de evacuare a persoanelor, bunurilor, documentelor și materialelor care conțin informații clasificate, în situații de conflict armat, cu modificările și completările ulterioare;

- **ORDIN nr. 89 din 31 iulie 2015** pentru modificarea Metodologiei de organizare, asigurare a activităților de evacuare a persoanelor, bunurilor, documentelor și materialelor care conțin informații clasificate, în situații de conflict armat, aprobată prin Ordinul ministrului administrației și internelor nr. 1.352/2006;

- **O.M.A.I. nr. 1494 / 07.11.2006** pentru aprobarea normelor tehnice privind organizarea și funcționarea taberelor pentru sinistrați în situații de urgență;

- **Ordinul comun nr. 1995 / 1160 / 18.11, 30.01.2006 (MCTI / MAI)** al ministrului comunicațiilor și tehnologiei informațiilor și al ministrului administrației și internelor pentru aprobarea Regulamentului privind prevenirea și gestionarea situațiilor de urgență specifice riscului la cutremure și alunecări de teren;

- **Ordin nr. 44 din 26 aprilie 2013** pentru aprobarea Manualului primarului pentru managementul situațiilor de urgență în caz de inundații și secetă hidrologică și a Manualului prefectului pentru managementul situațiilor de urgență în caz de inundații și secetă hidrologică;

- **O.M.A.I. nr. 1259 / 10.04.2006** pentru aprobarea Normelor privind organizarea și asigurarea activității de înștiințare, avertizare, prealarmare și alarmare în situații de protecție civilă, cu modificările și completările ulterioare;

- **Legea nr.107 din 25.09.1996** - Legea apelor, cu modificările și completările ulterioare;

- **Legea nr. 59 din 11 aprilie 2016** privind controlul asupra pericolelor de accident major în care sunt implicate substanțe periculoase;

- **Ordinul nr. 142 din 25 februarie 2004** pentru aprobarea Procedurii de evaluare a raportului de securitate privind activitățile care prezintă pericole de producere a accidentelor majore în care sunt implicate substanțe periculoase;

- **Ordinul nr. 1175 din 20 decembrie 2019** privind aprobarea Procedurii de notificare a activităților care prezintă pericole de producere a accidentelor majore în care sunt implicate substanțe periculoase;

- **Ordinul comun nr. 1318 din 29 mai 2006** privind aprobarea Procedurii de investigare a accidentelor majore în care sunt implicate substanțe periculoase;
- **Ordinul nr. 551 din 08 august 2006** pentru aprobarea Regulamentului privind monitorizarea și gestionarea riscurilor cauzate de căderile de grindină și secetă severă, a Regulamentului privind gestionarea situațiilor de urgență în domeniul fitosanitar - invazii ale agenților de dăunare și contaminarea culturilor agricole cu produse de uz fitosanitar și a Regulamentului privind gestionarea situațiilor de urgență ca urmare a incendiilor de pădure;
- **Legea nr.50 / 1991** - privind autorizarea lucrărilor de construcții, republicată, cu modificările și completările ulterioare;
- **Hotărâre nr. 1415 din 18 noiembrie 2009** privind organizarea și funcționarea Autorității Naționale Sanitare Veterinare și pentru Siguranța Alimentelor și a unităților din subordinea acesteia, cu modificările și completările ulterioare;
- **Ordinul nr.1094 din 13 octombrie 2005**, privind Planul național de intervenție în pandemia de gripă și constituirea Comitetului național și a comitetelor județene de intervenție în caz de pandemie de gripă;
- **Ordinul nr.1130 din 10 iulie 2007** privind aprobarea Planului de măsuri vizând realizarea acțiunilor de cooperare între prefecți și primari, în calitatea acestora de președinți ai comitetelor județene pentru situații de urgență, respectiv ai comitetelor locale pentru situații de urgență, și autoritățile de sănătate publică, pentru atenuarea efectelor temperaturilor ridicate asupra populației;
- **Ordonanța de Urgență a Guvernului 42 din 2004** privind organizarea activității sanitar - veterinare și pentru siguranța alimentelor, cu modificările și completările ulterioare;
- **Ordinul nr. 1160 din 30 ianuarie 2006** pentru aprobarea Regulamentului privind prevenirea și gestionarea situațiilor de urgență specifice riscului la cutremure și/sau alunecări de teren;
- **Hotărâre nr. 663 din 27 august 2013** privind modificarea Hotărârii Guvernului nr. 447/2003 pentru aprobarea normelor metodologice privind modul de elaborare și conținutul hărților de risc natural la alunecări de teren și inundații;
- **Legea nr. 575 din 22 octombrie 2001** privind aprobarea Planului de amenajare a teritoriului național - Secțiunea a V-a - Zone de risc natural;
- **Ordinul nr. 1995 din 18 noiembrie 2005** pentru aprobarea Regulamentului privind prevenirea și gestionarea situațiilor de urgență specifice riscului la cutremure și/sau alunecări de teren;
- **Ordinul nr. 736 din 22 iulie 2005** privind instituirea serviciului de permanență la toate primăriile din zona de risc în caz de iminență a producerii unor situații de urgență;
- **Ordinul nr. 886 din 30 septembrie 2005** pentru aprobarea Normelor tehnice privind Sistemul național integrat de înștiințare, avertizare și alarmare a populației;
- **Ordinul nr. 459 din 7 martie 2019** pentru aprobarea Regulamentului privind gestionarea situațiilor de urgență generate de fenomene hidrometeorologice periculoase având ca efect producerea de inundații, secetă hidrologică, precum și incidente/accidente la construcții hidrotehnice, poluări accidentale pe cursurile de apă și poluări marine în zona costieră;
- **Ordinul nr. 78 din 28 iunie 2019** pentru aprobarea Regulamentului privind gestionarea situațiilor de urgență generate de fenomene hidrometeorologice periculoase având ca efect producerea de inundații, secetă hidrologică, precum și incidente/accidente la construcții hidrotehnice, poluări accidentale pe cursurile de apă și poluări marine în zona costieră;

2.2 Structuri organizatorice implicate

- Consiliul Local al municipiului Suceava
- Comitetul Local pentru Situații de Urgență al municipiului Suceava
- Consiliul Județean Suceava
- Comitetul Județean pentru Situații de Urgență al județului Suceava
- Inspectoratul de Jandarmi Județean „Bogdan Vodă” Suceava

- Inspectoratul de Poliție al județului Suceava
- Inspectoratul pentru Situații de Urgență „Bucovina” al județului Suceava
- Direcția Poliția Locală a municipiului Suceava
- Crucea Roșie – filiala Suceava
- Inspectoratul Școlar Județean Suceava
- Serviciul Telecomunicații Speciale - Unitatea Militară 0873
- Spitalul Județean de Urgență „Sf. Ioan cel Nou” Suceava
- Agenția pentru Protecția Mediului Suceava
- Direcția de Sănătate Publică Județeană Suceava
- Direcția Sanitară Veterinară și pentru Siguranța Alimentelor a județului Suceava
- Serviciul Județean de Ambulanță Suceava
- Sistemul de Gospodărire a Apelor Suceava
- Inspectoratul Județean în Construcții SUCEAVA
- Direcția Silvică Suceava
- Direcția pentru Agricultură Județeană Suceava
- Garda Națională de Mediu – Comisariatul Județean Suceava
- Alte instituții și operatori economici cu expertiză și competențe legale în domeniul situațiilor de urgență
- ONG-uri

Structura de management în domeniul situațiilor de urgență la nivelul Municipiului Suceava este Comitetul Local Pentru Situații de Urgență, care are în componență un președinte, un vicepreședinte, membri și consultanți, constituit prin dispoziție de primar.

Pentru prevenirea și gestionarea situațiilor de urgență este constituit la nivelul municipiului prin dispoziție de primar Centrul Operativ cu activitate temporară.

Comitetul Local pentru Situații de Urgență și Centrul Operativ cu Activitate Temporară funcționează în baza Dispoziției nr. 6330/ 30.12.2004, modificată prin Dispoziția nr. 650 din 26.04.2022, anexele nr. 1 și 2, conform prevederilor H.G.nr. 1491/2004 și O.U.G. nr. 21/2004 art. 12 (3). Regulamentul de organizare și funcționare este aprobat de președintele CLSU conform anexei nr. 3 din Dispoziția nr. 6330 / 30.12.2004.

Centrul Operativ cu Activitate Temporară se constituie numai la declararea stării de alertă. Documentele și baza de date referitoare la situațiile de urgență, deținute de acest centru operativ, se gestionează permanent de către persoane anume desemnate din cadrul Primăriei municipiului Suceava.

Comisia pentru Probleme de Apărare funcționează în baza Dispoziției nr. 104 din 28.01.2022.

Unitatea Locală de Sprijin a centrului Local pentru Combaterea Bolilor a Municipiului Suceava funcționează în baza Dispoziției nr. 58 din 14.01.2021.

2.3. Responsabilități ale organismelor și autorităților cu atribuții în domeniu

Comitetul Local al municipiului Suceava pentru Situații de Urgență îndeplinește următoarele atribuții generale:

- a. Informează prin Centrul operațional județean privind stările potențial generatoare de situații de urgență și iminența producerii acestora;
- b. Evaluează situațiile de urgență produse în municipiul Suceava, stabilește măsuri și acțiuni specifice pentru gestionarea acestora și urmărește îndeplinirea lor;
- c. Declară cu acordul prefectului, starea de alertă pe teritoriul municipiului Suceava;
- d. Analizează și avizează planul local pentru asigurarea resurselor umane, materiale și financiare necesare gestionării situației de urgență;
- e) îndeplinește orice alte atribuții și sarcini stabilite de lege sau de organismele și organele abilitate.

Persoanele din componența Comitetului local pentru situații de urgență, au următoarele obligații principale :

a) Președintele:

- convoacă întrunirea comitetului, stabilește ordinea de zi și conduce ședințele acestuia;
- semnează hotărârile, planurile, programele, regulamentele și măsurile adoptate;
- semnează avizele, acordurile, împuternicirile, protocoalele și proiectele de acte normative;
- îl informează operativ pe președintele comitetului ierarhic superior;

b) Vicepreședintele îndeplinește obligațiile președintelui în lipsa acestuia, precum și pe cele ce îi revin ca membru al comitetului;

c) Membrii:

- participă la ședințele comitetului;
- prezintă informări și puncte de vedere;
- îi informează operativ pe conducătorii instituțiilor și unităților pe care le reprezintă asupra problemelor dezbătute, concluziilor rezultate, hotărârilor și măsurilor adoptate și urmăresc aplicarea acestora în sectoarele de competență;
- mențin permanent legătura cu centrul operativ;

d) Consultanții:

- participă la ședințele comitetului;
- îi consiliază pe membrii comitetului asupra problemelor tehnice și de specialitate;
- asigură documentarea tehnică de specialitate.

Centrul Operativ cu Activitate Temporară, are următoarele atribuții principale:

a) centralizează și transmite operativ la centrul operațional al Inspectoratului pentru Situații de Urgență date și informații privind apariția și evoluția stărilor potențial generatoare de situații de urgență;

b) monitorizează situațiile de urgență și informează Inspectoratul pentru Situații de Urgență și celelalte centre operaționale și operative interesate;

c) urmărește aplicarea regulamentelor privind gestionarea situațiilor de urgență și a planurilor de intervenție și cooperare specifice tipurilor de riscuri;

d) asigură transmiterea operativă a deciziilor, dispozițiilor și ordinelor, precum și menținerea legăturilor de comunicații cu centrele operaționale și operative implicate în gestionarea situațiilor de urgență, cu dispeceratele integrate pentru apeluri de urgență și cu dispeceratele proprii serviciilor și forțelor care intervin în acest scop;

e) centralizează solicitările de resurse necesare pentru îndeplinirea funcțiilor de sprijin pe timpul situațiilor de urgență și fac propuneri pentru asigurarea lor;

f) gestionează baza de date referitoare la situațiile de urgență;

g) îndeplinește orice alte atribuții și sarcini privind managementul situațiilor de urgență, prevăzute de lege și în ROF-ul CLSU.

Centrul Operativ cu Activitate Temporară asigură secretariatul tehnic permanent al Comitetului Local și îndeplinește următoarele atribuții specifice:

a) asigură convocarea comitetului pentru situații de urgență și transmiterea ordinii de zi;

b) primește și pregătește materialele pentru ședințele comitetului pentru situații de urgență și le prezintă președintelui și membrilor acestui comitet;

c) execută lucrările și operațiunile de secretariat pe timpul ședințelor;

d) asigură redactarea hotărârilor adoptate, precum și a proiectelor de ordine sau dispoziții, pe care le prezintă spre aprobare;

e) difuzează la componentele Sistemului Național și la autoritățile interesate documentele emise de comitetul local privind activitatea preventivă și de intervenție;

f) întocmește informări periodice privind situația operativă sau stadiul îndeplinirii hotărârilor adoptate;

- g) întocmește proiecte de comunicate de presă;
 - h) urmărește realizarea suportului logistic pentru desfășurarea ședințelor comitetului pentru situații de urgență;
 - i) gestionează documentele comitetului pentru situații de urgență;
 - j) asigură punctul de contact cu secretariatul tehnic permanent din cadrul Inspectoratului pentru Situații de Urgență;
 - k) îndeplinește alte sarcini stabilite de comitet, de președintele acestuia, de șefii centrelor operaționale sau de șefii centrelor operative permanente respective.
- Coordonarea tehnică și de specialitate a Centrului operativ se realizează, potrivit legii, de către Inspectoratul pentru Situații de Urgență, care asigură și menținerea permanentă a fluxului informațional cu acesta.

Primarul are următoarele atribuții principale:

- a) propune consiliului local structura organizatorică de protecție civilă;
- b) aduce la îndeplinire hotărârile consiliului local în domeniul protecției civile;
- c) aprobă planurile operative, de pregătire și planificare a exercițiilor de specialitate;
- d) propune fondurile necesare realizării măsurilor de protecție civilă;
- e) conduce exercițiile, aplicațiile și activitățile de pregătire privind protecția civilă;
- f) coordonează activitatea serviciilor de urgență voluntare;
- g) aprobă planurile de cooperare cu localitățile învecinate și organismele neguvernamentale;
- h) dispune măsuri și controlează modul de întreținere a spațiilor de adăpostire colective de către administratorul acestora;
- i) urmărește realizarea, întreținerea și funcționarea legăturilor și mijloacelor de înștiințare și alarmare în situații de protecție civilă;
- j) răspunde de alarmarea, protecția și pregătirea populației pentru situațiile de protecție civilă;
- k) solicită asistență tehnică și sprijin pentru gestionarea situațiilor de protecție civilă;
- l) exercită controlul aplicării măsurilor de protecție civilă în plan local;
- m) asigură evaluarea și centralizarea solicitărilor de ajutoare și despăgubiri în situații de protecție civilă, precum și distribuirea celor permise;
- n) coordonează nemijlocit evacuarea populației din zonele afectate de situațiile de protecție civilă;
- o) stabilește măsurile necesare pentru asigurarea hrănirii, a cazării și a alimentării cu energie și apă a populației evacuate;
- p) dispune măsuri pentru asigurarea ordinii publice în zona sinistrată;
- q) cooperează cu primarii localităților sau ai sectoarelor limitrofe, după caz, în probleme de interes comun;
- r) gestionează, depozitează, întreține și conservă tehnica, aparatura și materialele de protecție civilă, prin serviciile de specialitate subordonate.

Comisia pentru Probleme de Apărare funcționează în baza Dispoziției nr. 104 din 28.01.2022.

Comisia pentru Probleme de Apărare îndeplinește atribuțiile principale stabilite potrivit art.62 din HG nr. 370/2004 pentru aprobarea Normelor metodologice de aplicare a Legii nr.4771 din 2003 privind pregătirea economiei naționale și a teritoriului pentru apărare, după cum urmează:

- a) organizează, coordonează și îndrumă activitățile referitoare la pregătirea economiei naționale și a teritoriului pentru apărare ce se desfășoară în cadrul instituției, potrivit legii;
- b) stabilește măsurile tehnico-organizatorice pentru instituție în caz de mobilizare și responsabilitățile ce revin compartimentelor funcționale ale acesteia;
- c) elaborează și actualizează documentele de mobilizare;
- d) controlează întreaga pregătire de mobilizare: întocmirea documentelor; activitățile privind capacitățile de apărare și rezervele de mobilizare; modul de desfășurare a lucrărilor, măsurilor și

- acțiunilor cuprinse în documentele de mobilizare; derularea contractelor referitoare la pregătirea pentru apărare; modul de cheltuire a fondurilor alocate de la buget în acest scop;
- e) elaborează propunerile pentru proiectele planului de mobilizare și planului de pregătire;
- f) analizează anual, în primul trimestru, stadiul pregătirii de mobilizare și stabilește măsurile și acțiunile necesare pentru îmbunătățirea acestuia;
- g) întocmește propuneri privind alocarea anuală de la bugetul de stat a fondurilor necesare realizării măsurilor și acțiunilor de pregătire pentru apărare;
- h) alte atribuții considerate necesare în acest domeniu.

Unitatea Locală de Sprijin a centrului Local pentru Combaterea Bolilor a Municipiului Suceava funcționează în baza Dispoziției nr. 58 din 14.01.2021.

Atribuțiile Centrului local de combatere a bolilor:

a) Unitatea locală de decizie:

-analizează periodic situația sanitară veterinară de pe teritoriul județului și stabilește măsuri pentru îmbunătățirea acesteia;

-în cazul apariției unor boli epizootice pe teritoriul județului ia următoarele măsuri:

- aprobă planul general de măsuri pentru prevenirea și combaterea epizootiilor, în conformitate cu prevederile legale sau recomandările primite de la Unitatea centrală de decizie și organizează popularizarea lor;

- urmărește asigurarea bazei tehnico-materiale, precum și a condițiilor organizatorice necesare aplicării planului de măsuri;

- urmărește aplicarea măsurilor de prevenire și combatere a bolilor din planul general, stabilind responsabilități pentru fiecare membru al Unității, pe sectoare de activitate și zone teritoriale;

-analizează periodic evoluția epizootiei și eficiența acțiunilor întreprinse, luând în completare măsurile ce se impun.

b) Unitatea operațională locală:

-analizează periodic situația sanitară veterinară de pe teritoriul județului și stabilește măsuri pentru îmbunătățirea acesteia;

-urmărește aplicarea măsurilor stabilite de Unitatea Operațională Centrală, de către deținătorii de animale, pentru prevenirea și combaterea bolilor transmisibile la animale;

-urmărește respectarea prevederilor legislației specifice referitoare la circulația animalelor și a produselor de origine animală, a măsurilor de carantină pentru animalele nou introduse în unitatea administrativ teritorială, sau, în cazul apariției unor boli infecțioase, pentru prevenirea și combaterea acestora;

-răspunde de instituirea, organizarea și punerea în aplicare a măsurilor de prevenire și combatere a bolilor transmisibile la animale și de la animale la om;

-în cazul apariției unor boli epizootice pe teritoriul județului ia următoarele măsuri:

- pune în aplicare planul general de măsuri pentru prevenirea și combaterea epizootiilor, în conformitate cu prevederile legale sau recomandările primite de la Unitatea centrală de decizie, organizează popularizarea lor și coordonează direct unitățile locale de sprijin;

- asigură baza tehnică și materială, precum și condițiile organizatorice necesare aplicării planului de măsuri;

- urmărește aplicarea măsurilor de prevenire și combatere a bolilor epizootice, stabilind responsabilități pentru Unitatea locală de sprijin, pe sectoare de activitate și zone teritoriale;

- analizează în mod operativ evoluția epizootiei și eficiența acțiunilor întreprinse și propune Unității locale de decizie completarea măsurilor ce se impun.

c) Unitățile locale de sprijin:

-analizează periodic situația sanitară veterinară de pe teritoriul unităților administrativ teritoriale și stabilesc măsuri pentru îmbunătățirea acesteia;

-răspund de aplicarea măsurilor stabilite de Unitatea locală de decizie și de către Unitatea operațională locală, de către deținătorii de animale, pentru prevenirea și combaterea bolilor transmisibile la animale;

-răspund de respectarea prevederilor legislației veterinare referitoare la circulația animalelor și a produselor de origine animală, a măsurilor de carantină pentru animalele nou introduse în unitatea administrativ teritorială, sau, în cazul apariției unor boli infecțioase, pentru prevenirea și combaterea acestora;

-răspund de instituirea, organizarea și punerea în aplicare a măsurilor de prevenire și combatere a bolilor transmisibile la animale și de la animale la om;

-în cazul apariției unor boli epizootice pe teritoriul administrativ execută următoarele măsuri:

- aplică planul general de măsuri pentru prevenirea și combaterea epizootiilor, în conformitate cu prevederile legale sau recomandările primite, aprobat de Unitatea locală de decizie și transmis de către Unitatea operațională locală și organizează popularizarea lor;

- urmărește aplicarea măsurilor de prevenire și combatere a bolilor epizootice, stabilind responsabilități pentru fiecare membru al Unității, pe sectoare de activitate și zone teritoriale;

- analizează în mod operativ evoluția epizootiei și eficiența acțiunilor întreprinse și face propuneri de completarea măsurilor la Unitatea locală de decizie;

- asigură permanent legătura cu Unitatea locală de decizie și Unitatea operațională locală.

Aplicarea planurilor pentru situații de urgență la nivelul localității se execută prin membrii Comitetului Local pentru Situații de Urgență (având 31 de membri), Centrul Operativ cu activitate temporară (cu 12 membri) și prin SVSU al Municipiului Suceava .

Față de aceste structuri organizate la nivel local în unitatea administrativ- teritorială a municipiului Suceava sunt organizate servicii private pentru situații de urgență în cadrul operatorilor economici și instituțiilor publice la care Comitetul Local Pentru Situații de Urgență poate solicita sprijin la nevoie.

În cadrul Inspectoratului Pentru Situații de Urgență „Bucovina” al Județului Suceava sunt constituite servicii profesionale pentru prevenirea și gestionarea situațiilor de urgență care pot interveni funcție de capacitatea de răspuns pentru prevenirea, limitarea și înlăturarea urmărilor producerii unor riscuri teritoriale.

Atribuțiile Inspectoratului Județean pentru Situații de Urgență ”Bucovina” al Județului Suceava

Asigură pregătirea, organizarea și desfășurarea acțiunilor de răspuns, precum și elaborarea procedurilor specifice de intervenție, corespunzătoare tipurilor de riscuri generatoare de situații de urgență.

- elaborează studii, prognoze și analize statistice privind natura și frecvența situațiilor de urgență produse și propune măsuri în baza concluziilor rezultate din acestea;

- desfășoară activități de informare publică pentru cunoașterea de către cetățeni a tipurilor de risc specifice zonei de competență, măsurilor de prevenire, precum și a conduitei de urmat pe timpul situațiilor de urgență;

- participă la elaborarea reglementărilor specifice zonei de competență și avizează dispozițiile în domeniul prevenirii și intervenției în situații de urgență, emise de autoritățile publice locale și cele deconcentrate/descentralizate;

- execută, cu forțe proprii sau în cooperare, operațiuni și activități de înștiințare, avertizare, alarmare, alertare, recunoaștere, cercetare, evacuare, adăpostire, căutare, salvare, descarcerare, deblocare, prim ajutor sau asistență medicală de urgență, stingere a incendiilor, depoluare, protecție N.B.C. și decontaminare, filtrare și transport de apă, iluminat, asanare de muniție neexplodată, protecție a bunurilor materiale și valorilor din patrimoniul cultural, acordare de sprijin pentru supraviețuirea populației afectate și alte măsuri de protecție a cetățenilor în caz de situații de urgență;

- participă la identificarea resurselor umane și materialelor disponibile pentru răspuns în situații de urgență și ține evidența acestora;
- stabilește concepția de intervenție și elaborează/coordonează elaborarea documentelor operative de răspuns.

Responsabilitățile Serviciului Voluntar pentru Situații de Urgență al municipiului Suceava

- identifică sursele potențiale de risc de pe raza administrativ-teritorială a municipiului Suceava sau limitrofe care pot afecta municipiul;
- desfășoară activități de informare și instruire privind cunoașterea și respectarea regulilor și a măsurilor de apărare împotriva incendiilor și protecției civile;
- verifică modul de aplicare a normelor, reglementărilor tehnice și dispozițiilor care privesc situațiile de urgență, în domeniul de competență;
- asigură intervenția pentru stingerea incendiilor, salvarea, acordarea primului ajutor și protecția persoanelor, a animalelor și a bunurilor periclitate de incendii sau în alte situații de urgență;
- execută activitățile de înștiințare și alarmare a populației despre pericolul producerii unei situații de urgență;
- execută pregătirea populației în vederea cunoașterii modului de comportare la dezastre; stabilirea zonelor de inundabilitate precum și inventarierea locuințelor care se găsesc în aceste zone;
- delimitarea zonelor cu alunecări de teren și luarea măsurilor de stopare a fenomenului prin plantarea unor arbori care pot străpunge stratul de humă;
- identificarea locurilor de aprovizionare cu apă, a rampelor de aprovizionare a autospecialelor de stins incendii.

Responsabilitățile Poliției municipiului Suceava

- anunță Comitetul Local pentru Situații de Urgență despre producerea unui dezastru sau despre apariția unui risc pe teritoriul administrativ;
- asigură dirijarea circulației în zona de dezastru permițând accesul mijloacelor de intervenție;
- securizează zona de acțiune a forțelor de intervenție permițând accesul forțelor de intervenție;
- execută paza bunurilor materiale aflate în zona afectată;
- asigură ordinea publică în perimetrul afectat de dezastru;
- participă la evacuarea populației afectată de dezastru;
- ține evidența personalului evacuat în municipiul Suceava.

Responsabilitățile Inspectoratului Jandarmi Județean „Bogdan Vodă” Suceava

- anunță Comitetul Local pentru Situații de Urgență despre producerea unui dezastru sau despre apariția unui risc pe teritoriul administrativ;
- securizează zona de acțiune a forțelor de intervenție permițând accesul forțelor de intervenție;
- asigură paza bunurilor materiale calamitate;
- asigură ordinea publică în perimetrul afectat de dezastru;
- participă la evacuarea populației afectată de dezastru.

Responsabilitățile Direcției de Sănătate Publică Județeană Suceava

- pregătește spațiile de spitalizare a răniților și blocurile operatorie pentru lucru;
- asigură primirea și trierea bolnavilor, răniților, intoxicaților și repartizarea acestora pe secții de tratament;
- asigură acordarea primului ajutor medical personalului traumatizat;
- execută transportul de la punctele de adunare a răniților la punctul de primire și triere din cadrul spitalului municipal.

Responsabilitățile Unităților Ministerului Apărării Naționale

- anunță Comitetul Local pentru Situații de Urgență despre producerea unui dezastru sau despre apariția unui risc pe teritoriul administrativ;
- securizează zona de acțiune a forțelor de intervenție permițând accesul forțelor de intervenție;
- participă la paza bunurilor materiale calamitate;
- participă la menținerea ordinii publice în perimetrul afectat de dezastru;
- participă la evacuarea populației afectată de dezastru.

2.4. Lista activităților specifice care se îndeplinesc în cadrul FUNCȚIILOR DE SPRIJIN

2.4.1. Monitorizarea pericolelor și riscurilor specifice, precum și a efectelor negative ale acestora

A. Centralizarea datelor și informațiilor privind monitorizarea pericolelor și riscurilor specifice, precum și a efectelor negative ale acestora: Inspectoratul pentru Situații de Urgență „Bucovina” al județului Suceava;

B. Monitorizarea pericolelor:

a) monitorizarea calității aerului: Agenția de Protecția Mediului-Comisariatul Regional Suceava, Garda de Mediu a Județului Suceava;

b) monitorizarea factorilor de mediu: Agenția de Protecția Mediului Suceava, Sistemul de Gospodărire a Apelor Suceava;

c) monitorizarea pericolelor seismice: Inspectoratul Județean în Construcții Suceava;

d) monitorizarea fenomenelor hidrologice pe cursurile de apă și a calității apelor acestora: Agenția de Protecția Mediului - Comisariatul Regional Suceava, Garda de Mediu a Județului Suceava, Sistemul de Gospodărire a Apelor Suceava;

e) monitorizarea principalelor lucrări hidrotehnice: administratorul lucrărilor (Sistemul de Gospodărire a Apelor Suceava);

f) monitorizarea fenomenelor meteorologice periculoase: Agenția de Protecția Mediului Suceava, Sistemul de Gospodărire a Apelor Suceava;

g) monitorizarea stării de sănătate a populației: Direcția de Sănătate Publică Suceava;

h) monitorizarea transporturilor de substanțe chimice periculoase: Inspectoratul de Poliție Suceava, Inspectoratul pentru Situații de Urgență „Bucovina” al județului Suceava;

i) monitorizarea activităților din domeniul nuclear, precum și a transporturilor de combustibil nuclear și materiale radioactive: Inspectoratul de Poliție Suceava, Inspectoratul pentru Situații de Urgență „Bucovina” al județului Suceava;;

j) monitorizarea siguranței în construcții: Inspectoratul Județean în Construcții Suceava;

k) monitorizarea obiectivelor economice sursă de risc chimic: Agenția de Protecția Mediului-Comisariatul Regional Suceava, Garda de Mediu a Județului Suceava, Sistemul de Gospodărire a Apelor Suceava, Comitetul Local pentru Situații de urgență, Inspectoratul pentru Situații de Urgență „Bucovina” al județului Suceava;

l) monitorizarea obiectivelor economice sursă de risc la incendii și explozii: Comitetul Local pentru Situații de urgență, Inspectoratul pentru Situații de Urgență „Bucovina” al județului Suceava;

m) monitorizarea pericolelor și riscurilor specifice, semnalate în plan extern și asigurarea colaborării cu organismele autorizate în domeniu, la nivel internațional: Comitetul Local pentru Situații de urgență, Inspectoratul pentru Situații de Urgență „Bucovina” al județului Suceava;

n) monitorizarea pericolelor pentru rețelele de comunicații și informatice: Rom Telecom SA Regiunea Suceava; Serviciul de Telecomunicații Speciale Suceava, Operatorii de telefonie fixă și mobilă din municipiu;

o) monitorizarea siguranței alimentelor – Direcția de Sănătate Veterinară și Siguranța Alimentelor Suceava;

C. Evaluarea riscurilor specifice:

- a) îmbolnăviri în masă: Direcția de Sănătate Publică Suceava;
- b) epizootii/zoozoze: Direcția de Sănătate Veterinară și Siguranța Alimentelor Suceava;
- c) căderi de obiecte cosmice: Inspectoratul pentru Situații de Urgență „ Bucovina” al județului Suceava, Poliția municipiului Suceava, Direcția Poliția Locală municipală;
- d) prăbușiri de teren în zone urbane urbane: Inspectoratul pentru Situații de Urgență „ Bucovina” al județului Suceava, Inspectoratul Județean în Construcții Suceava;
- e) alunecări de teren: Inspectoratul pentru Situații de Urgență „ Bucovina” al județului Suceava, Inspectoratul Județean în Construcții Suceava;
- f) amenințări biologice: Direcția de Sănătate Publică Suceava;
- g) amenințări ecologice: Agenția de Protecția Mediului-Comisariatul Regional Suceava, Garda de Mediu a Județului Suceava;

D. Evaluarea efectelor negative:

- a) ale situațiilor de urgență care s-au produs: Comitetul Local pentru Situații de urgență;
- b) ale stărilor potențial generatoare de situații de urgență: conform responsabilităților de monitorizare și evaluare a pericolelor și riscurilor specifice.

2.4.2. Informarea, înștiințarea și avertizarea

A. Informarea și educarea preventivă a populației:

- a) pentru populație și salariați – conform –Dosarului de înștiințare, avertizare și alarmare a populației în situații de protecție civilă este întocmit în conformitate cu O.M.A.I. Nr. 1259 din 10 aprilie 2006 pentru aprobarea Normelor privind organizarea și asigurarea activității de înștiințare, avertizare, prealarmare și alarmare în situații de protecție civilă și aprobat de Comitetul Local pentru Situații de Urgență cu nr. 9808 din 27.03.2015;
- b) pentru salariați – Conducerea instituțiilor prin Comitetele pentru situații de urgență de la instituții (acolo unde sunt – la agenții cu factor de risc);
- c) Mass-media.

B. Înștiințarea autorităților administrației publice:

- a) asupra stărilor potențial generatoare de situații de urgență: autoritățile administrației publice județene cu responsabilități de monitorizare a pericolelor și riscurilor specifice, Inspectoratul pentru Situații de Urgență „ Bucovina” al județului Suceava;
- b) asupra producerii situațiilor de urgență: administratorii obiectivelor sursă de risc sau, după caz, administratorii proprietăților afectate.

C. Avertizarea populației:

- a) prin sisteme și mijloace tehnice de avertizare și alarmare publică: sistemul de sirene al Comitetului Local pentru Situații de Urgență al municipiului Suceava și sirenele agenților economici factor de risc de pe cuprinsul municipiului Suceava;
- b) prin mass-media:

2.4.3. Planificarea și pregătirea resurselor și serviciilor

- a) pentru intervenție operativă: Comitetul Local pentru Situații de Urgență și comitetele agenților economici sursă de risc din municipiul Suceava;
- b) pentru punerea la dispoziție, conform legii, a unor resurse materiale și umane: prin planul de cooperare pe plan local și prin Oficiul pentru Mobilizarea Economiei și Pregătirea teritoriului Pentru Apărare Suceava;
- c) asigurarea finanțării măsurilor de protecție a infrastructurilor critice: bugetele locale, bugetele agenților economici, bugetul Comitetului Local pentru Situații de Urgență;

2.4.4. Comunicații și informatică

- a) asigurarea funcționării rețelei de comunicații-informatică pentru managementul situațiilor de urgență: Rom Telecom SA Regiunea Suceava;;
- b) asigurare legăturilor de telecomunicații speciale: Serviciul de Telecomunicații Speciale;
- c) refacerea operativă a sistemului public de comunicații: operatorii de telefonie fixă și mobilă.

2.4.5. Căutarea, descarcerarea și salvarea persoanelor

- a) căutarea-salvarea prin structuri operative specializate: Inspectoratul pentru Situații de Urgență „ Bucovina” al județului Suceava, Serviciul Voluntar pentru Situații de Urgență Suceava;
- b) stabilizare și triaj medical: Direcția de Sănătate Publică Suceava, Crucea Roșie Suceava;
- c) transport sanitar și evacuare cu mijloace de intervenție specifice: Serviciul Ambulanță Suceava, alte mijloace specializate;
- d) căutarea și salvarea persoanelor: Inspectoratul pentru Situații de Urgență „ Bucovina” al județului Suceava, Serviciul Voluntar pentru Situații de Urgență Suceava;

2.4.6. Evacuarea persoanelor, populației sau bunurilor periclitare

Conform Planului de evacuare a populației, unor bunuri materiale și colectivităților de animale în situații de urgență, (în conformitate cu O.M.A.I. nr. 1184 din 06.02.2006 pentru aprobarea Normelor privind organizarea și asigurarea activității de evacuare în situații de urgență), aprobat de Comitetul Local pentru Situații de Urgență cu nr. 14808 din 14.05.2015;

2.4.7. Acordarea asistenței medicale de urgență

- a) suplimentarea capacității de spitalizare: fiecare unitate spitalicească;
- b) instalarea spitalelor de campanie: Inspectoratul pentru Situații de Urgență „Bucovina” al județului Suceava, Poliția municipiului Suceava, Direcția Poliția Locală municipală; Serviciul Voluntar pentru Situații de Urgență Suceava;
- c) asigurarea asistenței medicale pentru structurile de intervenție operativă: Inspectoratul pentru Situații de Urgență „ Bucovina” al județului Suceava;
- d) acordarea asistenței medicale de urgență: Direcția de Sănătate Publică Suceava;
- e) acordarea primului ajutor premedical: Crucea Roșie Suceava, Serviciul Voluntar pentru Situații de Urgență Suceava;
- f) asigurarea de medicamente și instrumentar medical: Direcția de Sănătate Publică Suceava , Oficiul pentru Mobilizarea Economiei și Pregătirea teritoriului Pentru Apărare Suceava;

2.4.8. Prevenirea îmbolnăvirilor în masă

- a) stabilirea dimensiunilor și caracteristicilor zonelor de carantină: Comitetul Local pentru Situații de Urgență, Direcția de Sănătate Publică Suceava, Direcția Sanitară Veterinară și pentru Siguranța Alimentelor Suceava;
- b) securitatea și paza perimetrului zonelor de carantină : Poliția municipiului Suceava, Direcția Poliția Locală municipală, Inspectoratul de Jandarmi Suceava;
- c) măsuri profilactice: Comitetul Local pentru Situații de Urgență, Direcția de Sănătate Publică Suceava, Direcția Sanitară Veterinară și pentru Siguranța Alimentelor Suceava, Agenția de Protecția Mediului-Comisariatul Regional Suceava, Garda de Mediu a Județului Suceava;

2.4.9. Localizarea și stingerea incendiilor

a) localizarea, limitarea propagării, stingerea și lichidarea consecințelor incendiilor, inclusiv a incendiilor în masă: Inspectoratul pentru Situații de Urgență „ Bucovina” al județului Suceava, Serviciul Voluntar pentru Situații de Urgență Suceava, Servicii private pentru situații de urgență de la operatorii economici cu risc ;

2.4.10. Asigurarea transportului forțelor și mijloacelor de intervenție, persoanelor evacuate și altor resurse

a) asigurarea transportului urban necesar pentru realizarea evacuării: Conform planului de evacuare a populației, unor bunuri materiale și colectivităților de animale în situații de urgență, (în conformitate cu O.M.A.I. nr. 1184 din 06.02.2006 pentru aprobarea Normelor privind organizarea și asigurarea activității de evacuare în situații de urgență), aprobat de Comitetul Local pentru Situații de Urgență cu nr. 14808 din 14.05.2015;

b) stabilirea și pregătirea punctelor de îmbarcare a evacuaților din zonele afectate, în termen de 2 ore de la declararea stării de urgență: Comitetul de evacuare, conform Planului de evacuare a populației, unor bunuri materiale și colectivităților de animale în situații de urgență;

c) realizarea graficului de transport și asigurarea mijloacelor necesare pentru efectuarea evacuării, în termen de 6 ore de la declararea stării de urgență: Comitetul de evacuare, Inspectoratul pentru Situații de Urgență „ Bucovina” al județului Suceava, conform Planului de evacuare a populației, unor bunuri materiale și colectivităților de animale în situații de urgență ;

d) asigurarea transportului pentru persoanele și bunurile evacuate: Comitetul de evacuare, agenții economici de stat și privați care dețin mijloace de transport în comun și de transport materiale stabiliți în Planul de evacuare a populației, unor bunuri materiale și colectivităților de animale în situații de urgență ;

e) supravegherea, fluidizarea și controlul circulației auto: Poliția municipiului Suceava, Direcția Poliția Locală municipală, Inspectoratul de Jandarmi Suceava;

f) controlul și evidența auto-evacuării: Poliția municipiului Suceava, Direcția Poliția Locală municipală, Inspectoratul de Jandarmi Suceava;

g) transportul resurselor necesare pentru intervenție și asistență de primă necesitate în situații de urgență: Inspectoratul pentru Situații de Urgență „Bucovina” al județului Suceava, Oficiul de Mobilizare a economiei și Pregătirea Teritoriului pentru Apărare;

h) transportul forțelor și mijloacelor pentru intervenție operativă la lucrările de gospodărire a apelor: Sistemul de Gospodărire a Apelor Suceava;

2.4.11. Asigurarea apei și hranei pentru persoanele și animalele afectate sau evacuate

a) asigurarea apei și hranei pentru persoane:

- în primele 72 ore de la evacuare sau la instituirea stării de alertă, după caz: conform Planului de evacuare a populației, unor bunuri materiale și colectivităților de animale în situații de urgență ;

- ulterior primelor 72 ore, până la încetarea evacuării sau a situației de urgență: Administrația Națională a Rezervelor de Stat,

b) asigurarea apei și hranei pentru animale: Comitetul Local pentru Situații de Urgență prin Direcția generală pentru Agricultură și Dezvoltare Rurală Suceava;

c) verificarea și asigurarea apei potabile, prepararea și distribuirea hranei pentru persoanele afectate sau evacuate: Direcția de Sănătate Veterinară și Siguranța Alimentelor Suceava, Direcția de Sănătate Publică Suceava, Sistemul de Gospodărire a Apelor Suceava, Agenția de Protecția Mediului-Comisariatul Regional Suceava, Garda de Mediu a Județului Suceava, Crucea Roșie Suceava;

2.4.12. Asigurarea cazării și adăpostirii persoanelor afectate sau evacuate

a) asigurarea cazării persoanelor evacuate: Comitetul de Evacuare prin spațiile de cazare stabilite în Planul de evacuare a populației, unor bunuri materiale și colectivităților de animale în situații de urgență;

2.4.13. Asigurarea energiei pentru iluminat, încălzire și utilități: Comitetul Local pentru Situații de Urgență, operatori economici nominalizați în planuri (ACET; BIOENERGY, THERMONET, DELGAZ GRID, etc)

2.4.14 Efectuarea depoluării și decontaminării: Comitetul Local pentru Situații de Urgență, Inspectoratul pentru Situații de Urgență „Bucovina” al județului Suceava, Sistemul de Gospodărire a Apelor Suceava, Agenția de protecție a Mediului Suceava, Garda de mediu Suceava, Direcția pentru Agricultură și Dezvoltare Rurală Suceava, Direcția Silvică Suceava, Direcția de Sănătate Publică a Județului Suceava, Direcția Sanitar Veterinară și pentru Siguranța Alimentelor a Județului Suceava;

2.4.15 Menținerea și restabilirea ordinii publice

a) menținerea și restabilirea ordinii publice: Poliția municipiului Suceava, Direcția Poliția Locală municipală, Inspectoratul de Jandarmi Suceava;

b) menținerea ordinii publice: Consiliul Local prin Direcția Poliția Locală municipală;

2.4.16 Logistica intervenției

- Comitetul Local pentru Situații de Urgență, Poliția municipiului Suceava, Direcția Poliția Locală municipală, Inspectoratul de Jandarmi Suceava, Inspectoratul pentru Situații de Urgență „Bucovina” al județului Suceava, Serviciul de Telecomunicații Speciale Suceava, Inspectoratul școlar al Județului Suceava, Sistemul de Gospodărire a Apelor Suceava, U.M. ale M.Ap.N. din județ, Agenția de Protecție a Mediului- comisariatul Regional Suceava, Garda de Mediu a județului Suceava, Inspectoratul Județean în Construcții Suceava, Direcția pentru Agricultură și dezvoltare Rurală Suceava, Direcția Silvică Suceava, Direcția de Sănătate Publică a județului Suceava, Direcția Sanitar Veterinară și pentru Siguranța alimentelor a județului Suceava, Direcția pentru Agricultură și Dezvoltare Rurală a județului Suceava, ROMTELECOM Suceava, DELGAZ GRID SA ;

2.4.17 Acordarea de ajutoare de primă necesitate, despăgubiri și asistență socială și religioasă

a) acordarea de ajutoare umanitare de primă necesitate pentru populația afectată: se stabilesc de Comitetul Județean pentru Situații de Urgență, Inspectoratul de Situații de Urgență „Bucovina” al județului Suceava;

b) asigurarea asistenței umanitare de urgență pentru un număr de până la 10.000 victime, prin resursele și infrastructura proprie, și peste 10.000 victime prin Crucea Roșia Suceava și Consiliul Local Suceava;

c) acordarea de ajutoare și despăgubiri financiare pentru populație, agenți economici, instituții și unități administrativ-teritoriale afectate: Consiliul Județean Suceava, Consiliul Local Suceava

d) stabilirea și aplicarea măsurilor de asistență socială- prin Direcția de Asistență Socială de la nivelul Primăriei municipiului Suceava;

- e) acordarea asistenței religioase și sociale: organizațiile religioase legal constituite cu sprijinul Direcției pentru Cultură, Culte și Patrimoniu Cultural național al județului Suceava;
- f) acordarea asistenței psihologice: structuri specializate.

Structuri organizatorice implicate la nivelul local

<p style="text-align: center;">FUNȚII DE SPRIJIN</p> <p style="text-align: center;">MINISTERE, ORGANE CENTRALE</p>	Monitorizarea pericolelor și riscurilor specifice, precum și a efectelor negative ale acestora	Informarea, înștiințarea și avertizarea	Planificarea și pregătirea resurselor și serviciilor	Comunicații și informatică	Căutarea, descarcarea, salvarea persoanelor	Evacuarea persoanelor, populației sau bunurilor periclitate	Acordarea asistenței medicale de urgență	Prevenirea îmbolnăvirilor în masă	Localizarea și stingerea incendiilor	Neutralizarea efectelor	Asigurarea transportului forțelor și mijloacelor de intervenție, persoanelor evacuate și altor resurse	Efectuarea lucrărilor publice și ingineresti la construcțiile, instalațiile și amenajările afectate	Asigurarea apei și hranei pentru persoanele și animalele afectate sau evacuate	Asigurarea cazării și adăpostirii persoanelor afectate sau evacuate	Asigurarea energiei pentru iluminat, încălzire și alte utilități	Efectuarea depoluării și decontaminării	Menținerea și restabilirea ordinii publice	Logistica intervenției	Reabilitarea zonei afectate	Acordarea de ajutoare de primă necesitate, despăgubiri și asistență socială și religioasă
- Ministerul Afacerilor de Interne	*	*	*		*	*	*	*	*	*	*	*	*	*	*	*	*	*	*	*
- Primarul, CLSU.	x	x	x			x		x	x	x	x	x	x	x	x	x	x	x	x	x
- Consiliul Local al municipiului Suceava		x	x			x			x		x	x	x	x		x	x	x	x	x
- Structuri ale Inspectoratului pentru Situații de Urgență „Bucovina” al județului Suceava - Serviciul Voluntar pentru Situații de Urgență	x	x	x		x	x	x		x	x			x		x		x	x	x	x
- Structuri ale Inspectoratului de Poliție al județului Suceava	x	x	x			x					x					x	x	x		
- Structuri locale ale Serviciului Municipal de Evidență a Persoanelor						x					x									

Notă: Asociațiile, fundațiile și alte organizații neguvernamentale de interes public și mass-media participă la îndeplinirea unor funcții de sprijin potrivit documentelor de constituire și specificul activității acestora.

* - funcții de sprijin repartizate prin HG 2288/2004 pentru ministere, organe centrale și organizații la nivel național

x - funcții de sprijin repartizate pentru servicii publice deconcentrate și organizații județene/locale

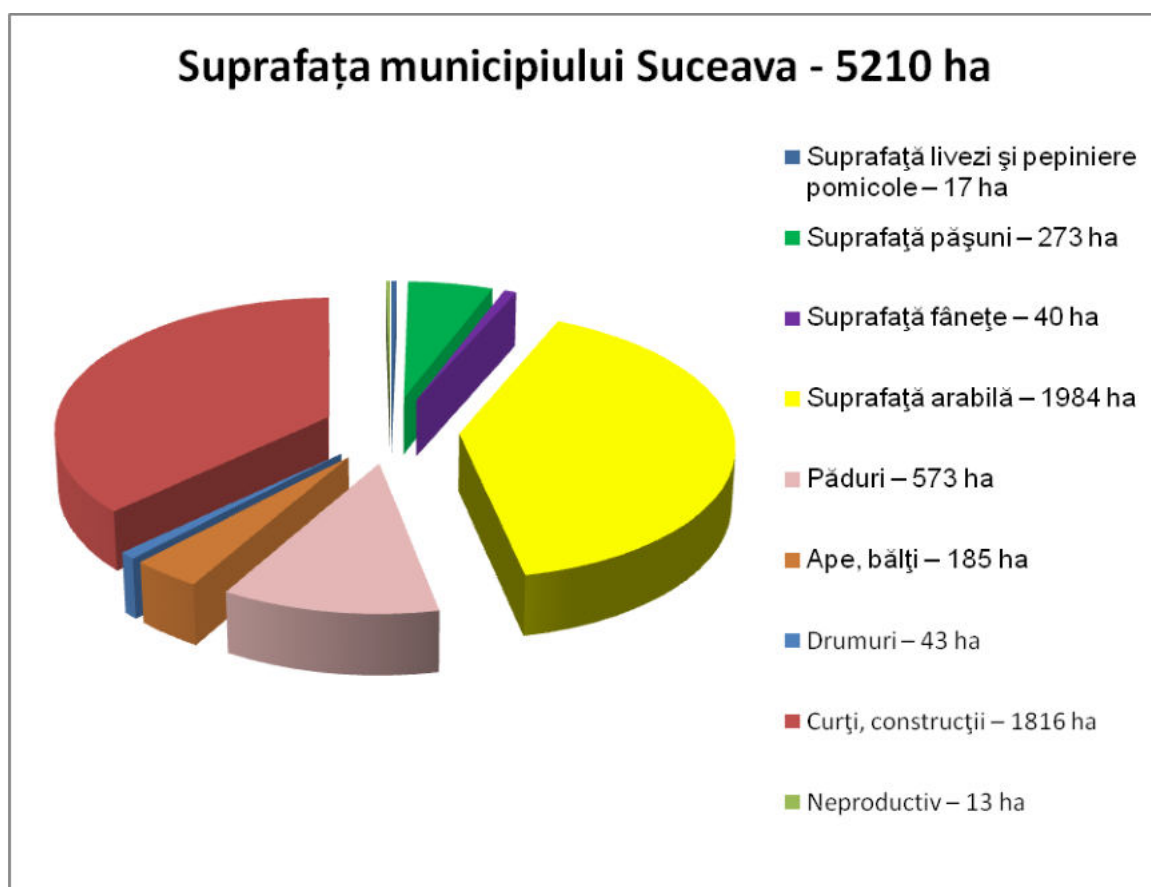
CAPITOLUL II CARACTERISTICILE UNITĂȚII ADMINISTRATIV TERITORIALE.

Secțiunea 1. Amplasare geografică și relief

1.1 Suprafață, vecinătăți;

Suceava este un municipiu din România, reședința și cel mai mare oraș al județului Suceava. Localitatea se află în zona nord-estică a țării, în regiunea istorică Bucovina. Municipiul Suceava, reședință de județ este amplasat în partea de NE a României, 47°40'38" latitudine nordică și 26°19'27" longitudine estică, aproximativ în centrul Podișului Sucevei, pe două trepte de relief: un platou a cărui altitudine maximă atinge 385 m pe Dealul Zamca, lunca și terasele râului Suceava, cu altitudine sub 330 m. Se află pe drumul european E85.

Suprafața: 5210 ha



Reședințele celorlalte județe, apropiate de județul Suceava, sunt situate la distanțe variabile de municipiul Suceava, astfel:

Botoșani – 42 km

Piatra Neamț – 106 km

Bistrița – 200 km

Iași – 145 km

Bacău – 147 km

Vaslui – 216 km

Față de celelalte municipii din județul Suceava, Suceava se află la următoarele distanțe:

Fălticeni – 25 km

Rădăuți – 37 km

Câmpulung Moldovenesc – 70 km

Vatra Dornei – 110 km

Municipiul Suceava se învecinează cu următoarele localități:

- comuna Șcheia (la vest);
- comuna Moara (la sud-vest);
- comuna Ipotești (la sud-est);
- orașul Salcea (la est);
- comuna Adâncata (la nord-est);
- comuna Mitocu Dragomirnei (la nord);
- comuna Pătrăuți (la nord-vest).

1.2 Forme de relief, specificități, influențe;

Aspectul caracteristic al reliefului Sucevei este cel al unui vast amfiteatru, cu deschidere spre valea râului Suceava, cu înălțimea maximă de 435 m (dealul Țarinca) și cea minimă de 270 m (în zona albiei râului Suceava).

Relieful din zona orașului și din împrejurimi este foarte variat, cu o fragmentare sub formă de platouri, coline (cueste) și dealuri (Zamca- 385 m, Viei- 376 m, Mănăstirii- 375 m, Țarinca - 435 m) separate de văile râurilor Suceava, Șcheia, Tîrgului (Cacaina), Bogdana și Morii.

Orientare generală a interfluviilor, cât și a văii Sucevei este NV-SE, conform structurii geologice cu caracter monoclival. Pantele reliefului se prezintă destul de variat. Majoritatea lor, aproximativ 60% din suprafața teritoriului, sunt sub 3° , 25% din teritoriu cuprinde pante între 3 și 10° , iar 15 % din teritoriu are pante peste 10°.

Principalele unități de relief din oraș și din zona înconjurătoare, de vârstă cuaternară, pot fi clasificate în trei mari grupe:

-platourile, larg vălurite, reprezentate prin dealul Zamca și dealul Cetății; cele sub formă de coline se întâlnesc numai în partea de sud-est a orașului;

-versanții deluviali (circa 25% din suprafață), apăruți ca urmare a dinamicii active a proceselor geomorfologice (alunecări de teren, eroziuni areolare și liniare) se întâlnesc mai ales în bazinul superior al văii Tîrgului, pe versanții de vest și sud-est ai dealului Zamca și pe versantul drept al Sucevei;

Șesurile aluvionare, modelate sub forma unor trepte, au caracter îmbucac, ele s-au detașat ca trepte prin adâncirea succesivă a albiei Sucevei astfel:

- o treaptă între 0 și 2 m, inundabilă;
- o treaptă mai înaltă între 2 și 4 m, inundabilă periodic;
- ultima treaptă între 4 și 7 m este cea mai înaltă a șesului.

În afara acestor trei trepte ale șesului se mai pot delimita încă șase terase:

- terasa de 20-25 m în zona abatorului Burdujeni;
- terasa de 60-70 m, dealul Burdujeni;
- terasa de 100 m, dealul Viei și dealul Mănăstirii;
- terasa de 130-140 m, dealul Velniței;
- terasa de 150-160 m, dealul Țarinca;
- terasa de 180-190 m, dealul Căprăriei.

1.3 Caracteristici pedologice ale solului;

În fundamentul orașului, la adâncimea de 1500 metri, se găsește scufundată marea unitate geosubstrucțională a Platformei Ruse, acoperită de depozite sedimentare necutate, de vârstă paleozoică, mezozoică și terțiară, cele mai noi straturi care alcătuiesc relieful actual fiind de vârstă sarmatică și cuaternară. Structurile depozitelor sarmatice reflectă regimul de platformă. Straturile sunt necutate, cu o ușoară înclinare sub 1° de la nord-vest către sud-est. În zona vetrei orașului relieful este și mai nou, el fiind în întregime de vârstă cuaternară. Râul Suceava a constituit agentul principal de modelare al reliefului. Structura geologică de platformă se reflectă în mod evident în relief prin formarea de creste, văi subsecvente (Șcheia, Târgului), văi cu caracter reconvalescent (Suceava) și prin platouri și coline cu caracter structural (zona Mănăstirea Zamca, zona Cetatea de Scaun a Sucevei) și cu aspect etajat.

Solurile din raza orașului intră, în general, în categoria celor de silvostepă, solurile cernoziomice levigate fiind specifice zonei. Aceste soluri par o formă relictă, corespunzătoare unei epoci mai secetoase din trecut, dat fiind faptul că sunt soluri tipice de silvostepă. Ele sunt cele mai fertile soluri din zonă, folosite la cultura cartofului, sfecei de zahăr și a cerealelor.

Pe terasele superioare ale Sucevei se găsesc soluri cenușii de pădure, cu o fertilitate mai scăzută. În lunca Sucevei există soluri aluvionare, formate din depozite fluviale de pietriș și nisip, utilizate, în parte, pentru cultura legumelor și a cartofului.

1.4 Vegetație și faună

În împrejurimile municipiului Suceava se găsește atât vegetație specifică zonei dealurilor, cât și cea caracteristică zonei de luncă.

Municipiul Suceava beneficiază de un cadru natural destul de modest, fiind înconjurat în principal de numeroase terenuri arabile, fânețe și pășuni. Pădurile sunt prezente doar în partea de nord a municipiului, respectiv pădurea Adâncata care se învecinează pe o mică porțiune cu municipiul.

În decursul timpului, zona din jurul acestui oraș a fost defrișată, pădurile fiind împinse din ce în ce mai departe de oraș. Terenurile cu folosință agricolă domină acum împrejurimile orașului. În ultimul secol s-a reușit reabilitarea unor zone prin împădurirea acestora (pădurea Zamca și pădurea Șipote-Cetate).

Vegetația municipiului Suceava este puternic fragmentată, fiind reprezentată prin cele două trupuri de pădure amintite mai sus, la care se adaugă pădurile de plop înființate în lunca râului Suceava, scuarurile publice, grădinile particulare și micile livezi care se mai păstrează încă pe anumite proprietăți.

Spectrul speciilor lemnoase întâlnit aici are un fond bogat de specii locale, ce înregistrează o creștere și o dezvoltare optimă, dar cuprinde și numeroase specii exotice sau specii din alte zone ale țării, care nu se dezvoltă în mod natural aici.

În ultimii 25 de ani spectrul dendrologic al spațiilor verzi din municipiul Suceava s-a îmbogățit substanțial ca urmare a apariției numeroaselor firme de profil și a intensificării circulației materialului săditor produs în alte țări. Astfel, atât la nivelul spațiilor verzi publice cât și al celor particulare, au apărut specii noi, ce aduc o diversitate specifică mai mare.

Important este faptul că există exemplare remarcabile de arbori, cu vârste foarte mari (100-300 ani) situate fie pe proprietățile particulare, fie în curtea unor instituții publice, a așezămintelor bisericesti, a cimitirelor sau în spațiile verzi publice. Aceste elemente ale vegetației au o valoare istorică, culturală și educativă greu de evaluat și constituie o componentă importantă în dezvoltarea durabilă a unei regiuni.

Dat fiind faptul că mare parte a teritoriului administrativ al municipiului Suceava este introdus în intravilan, fiind deci un teritoriu de tip urban, fauna este destul de slab reprezentată. Pot fi întâlniți

totuși: iepuri, căprioare, nevăstuici, dihori, viezuri, vulpi și mistreți care populează pădurile din apropiere.

Dintre păsări predomină graurele, sitarul, botgrosul.etc.

În apele râului pot fi întâlnite specii de pești ca: scobarul, cleanul, crapul, lipanul etc.

1.5 Arii protejate

Conform informațiilor furnizate de site-ul Ministerului Mediului, pe teritoriul municipiului Suceava este înregistrată o singură arie naturală protejată, sit Natura 2000. Situl de Importanță Comunitară ROSCI0380 - Râul Suceava Liteni, se suprapune pe un teritoriu restrâns cu teritoriul administrativ al municipiului Suceava, în zona de est a acestuia.

În afară de această zonă naturală protejată, pe teritoriul municipiului Suceava se mai găsește o zonă care poate fi considerată valoroasă pentru elementele dendrologice remarcabile pe care le adăpostește. Parcul Dendrologic Șipote a fost conceput inițial ca o colecție care să adăpostească cât mai multe specii autohtone și exotice, dispuse după criteriul zonării vegetației pe etaje de vegetație, precum: sectorul cu vegetație caracteristică zonei de munte, sectorul cu vegetație caracteristică zonei de deal, sectorul cu vegetație caracteristică zonei de câmpie și sectorul cu vegetație caracteristică zonei de luncă. Aceste sectoare sunt vizibile și în prezent, după speciile existente în cadrul fiecăruia.

În proximitatea municipiului Suceava sunt prezente două arii naturale protejate de interes național, care se pot constitui în elemente de potențial pentru aria periurbană. Aceste arii sunt:

- Rezervația Pădurea (Quercetumul) Crujana- Pătrăuți
- Rezervația Făgetul Dragomirna

Secțiunea a 2-a. Caracteristici climatice

2.1 Regimul climatic, specificități, influențe;

Din punct de vedere climatic municipiul Suceava se găsește în zona climatului temperat-continental de dealuri. Există anumite caracteristici ale mediului înconjurător care influențează clima orașului, precum:

- altitudinea, gradul de fragmentare și de orientare a versanților etc.

- peisajul urban, alcătuit din blocuri cu încălzire centrală, străzi pavate, unități industriale etc. Acestea au determinat existența unor deosebiri microclimatice între diferite puncte ale orașului (Centru, Obcini, zona Ițcani-Gară, zona Mănăstirii Zamca, zonele Burdujeni-Iulius Mall, Burdujeni-Centru și Burdujeni-Sat).

Evoluția vegetației confirmă și ea existența deosebirilor microclimatice dintre diferitele zone ale orașului, diferența de producere a fenofazelor fiind de:

- două până la trei zile, între Centru și zona Zamca;

- trei până la cinci zile, între Centru și Șcheia;

- două zile, între Centru și dealul Cetății.

Teritoriul orașului Suceava ca și întreg teritoriul României se află sub incidența maselor de aer care determină anumite caracteristici în inducția fenomenelor meteorologice și climatice.

Factorii locali care impun modificări climatice:

- existența lanțului Carpaților Orientali, organizat sub forma unor aliniamente de culmi cu orientare NNV-SSE, separate de văi și depresiuni care accentuează fenomenele de inversiune termică și creșterea intensității de föhnizare de la vest la est.

- orientarea generală a văii Sucevei pe direcția nord-sud și nord-vest - sud-est favorizează pătrunderea influențelor scandinavo-baltice .

Oricare ar fi poziția centrilor barici care condiționează stările de vreme în plan continental (anticiclonele siberian sau azoric, ciclonele islandeze, depresiunile barice mediteraneene sau pontice) influențele locale impun unele particularități: răcirii accentuate (iarna), supraîncălziri, circulație retrogradă cu ploi bogate și de durată (vara), föhnizări, brize locale etc.

2.2 Regimul precipitațiilor

Regimul precipitațiilor are o repartiție neuniformă în cursul anului ceea ce demonstrează caracterul continental al climatului din zonă. Cele mai mici cantități de precipitații se înregistrează în luna februarie, iar cele mai bogate în intervalul mai-iulie (cad în medie 45% din cantitatea anuală de precipitații) favorizând dezvoltarea vegetației spontane și a plantelor de cultură. Cantitățile medii de precipitații din luna iulie, se încadrează între limitele destul de largi 70-140 mm. Aerul de origine nordică aduce ninsori iarna și ploi reci primăvara și toamna. Din est- influențe climatice continentale cu secetă vara, cu cer senin, ger și viscole iarna. Precipitațiile căzute sub formă de ploaie reprezintă 70-80% din totalul acestora. Cele mai mici cantități de precipitații se înregistrează în luna februarie, iar cantitățile cele mai abundente sunt de obicei în lunile mai și iunie.

Precipitațiile atmosferice au avut o medie multianuală de 576,4 l/m², maxima lunară înregistrându-se în iulie 2003 cu valoarea de 252 l/m². Maxima în 24 de ore s-a înregistrat în data de 18 iulie 1967 cu valoarea de 85,8 l/m².

2.3 Temperaturile

Temperatura medie multianuală este de 7,8°C. Maxima absolută 38,6°C a fost înregistrată pe data de 17 august 1952 iar minima absolută -31,8°C pe 20 ianuarie 1963. Prezentăm mai jos, sub formă de tabel și alte aspecte climatice specifice municipiului Suceava:

STAȚIA METEOROLOGICĂ SUCEAVA		
Stratul de zăpadă	Media multianuală	2,8 cm
	Media lunară maximă	38 cm / martie 1995
Număr mediu anual cu	Noapți geroase	2,3
	Zile de iarnă	4,0
	Zile de îngheț	10,7
	Zile de vară	3,8
	Zile tropicale	5,2
	Noapți tropicale	0,0
Număr mediu anual de zile cu	Averse de ploaie și ninsoare	4,1
	Grindină	0,8
	Descărcări electrice	2,7
	Vijelie	0,0
	Vânt tare	5,8
	Viscol	1,0
	Ceață	3,3
	Polei	0,2

La nivelul municipiului Suceava, potrivit datelor furnizate de Administrația Națională de Meteorologie, tendința liniară a temperaturii medii anuale pentru stația din municipiul Suceava este de creștere, cu aproximativ 0,03°C pe an .

Anul	Temperatura medie anuală (°C)	Cantitatea anuală de precipitații (mm)
2011	8,7	408,2
2012	8,8	462,3
2013	9,0	508,6
2014	9,0	696,3
2015	10,2	345,8

Secțiunea a 3-a. Rețeaua hidrografică

Teritoriul județului Suceava aparține în întregime bazinului hidrografic al Siretului. Principala apă curgătoare din perimetrul municipiului, Suceava, creează în dreptul orașului o albie largă, un adevărat culoar de 1,5 km lățime, în cea mai mare parte neinundabilă, ca urmare a măsurilor de îndiguire și protejare a întregului spațiu afectat zonei industriale și de agrement. De-a lungul timpului, râul Suceava a suferit deplasări succesive către S-SV, lăsând în partea opusă vechi albie sub formă de terasă. Un rol important atât în evoluția văii principale, cât și a celor afluențe l-au avut procesele geomorfologice de modelare a versanților. Râul Suceava primește pe partea dreaptă pâraiele Șcheia și Târgului, cu versanți asimetrici, iar pe stânga Mitocu, Bogdana, Dragomirna și pârâul Morii. Apele stătătoare, sunt, în general puțin răspândite, ele fiind recente creații ale omului (lacul de acumulare de la Dragomirna, iazurile de la Fetefști, Moara, Bunești, Siminicea).

Râul Suceava își are izvoarele la o altitudine de 1250 m, în regiunea Obcinilor Bucovinene, totalizând, la vărsarea în râul Siret o suprafață de bazin de 2625 km² și o lungime de 262 km. Afluenții săi principali sunt pe partea dreaptă.

- lungime 170 km;

- cădere: în regiunea de munte > 4m / km și în regiunea de podiș < 3m / km;

- debitul mediu multianual al râului este de 17,9 m³/s la confluența cu râul Siret;

- afluenți principali: Brodina (S=156 km², L=28 km), Putna (S=132 km², L=19 km), Pozen (S=158 km², L=25 km), Sucevița (S=205 km², L=35 km), Solca (S=166 km², L=27 km) și Soloneț (S=217 km², L=31 km);

Bazinul hidrografic cuprinde 25% din teritoriul județului.

Date hidrologice	Râul Suceava	Râul Șcheia
Debit mediu multianual	17,5 m ³ /s	0,187 m ³ /s
Debit maxim istoric	1354 m ³ /s anul 1969	11,500 m ³ /s în anul 2005
Viituri	471 m ³ /s - 03.06.2006.	3,260 m ³ /s - 02.06.2006
	548 m ³ /s - 01.07.2006	3,330 m ³ /s - 01.07.2006
	720 m ³ /s - 19.08.2005	5,800 m ³ /s - 31.07.2004

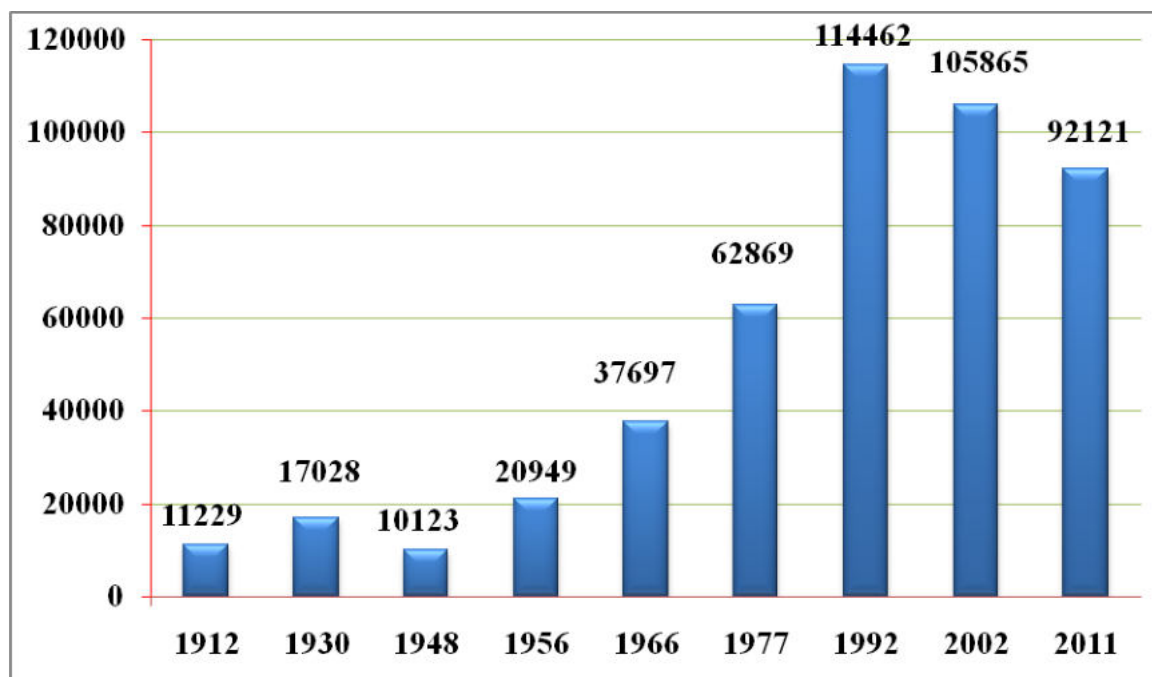
Amenajări hidrotehnice și lacuri de acumulare:

Acumularea Dragomirna este amplasată pe râul omonim, în amonte de confluența cu râul Suceava. Volumul util al acumulării este de 16,0 milioane m³ și asigură necesarul de apă pentru consumul populației municipiului Suceava. Umplerea acumulării se face prin pompare din râul Suceava.

Secțiunea a 4-a. Populația

Conform recensământului efectuat în 2011, populația municipiului Suceava se ridică la 92.121 de locuitori, în scădere față de recensământul anterior din 2002, când se înregistraseră 105.865 de locuitori. Majoritatea locuitorilor sunt români (91,3%). Pentru 3,57% din populație, apartenența etnică nu este cunoscută. Din punct de vedere confesional, majoritatea locuitorilor sunt ortodocși (83,98%), dar există și minorități de penticostali (4,11%) și romano-catolici (1,6%). Pentru 7,5% din populație, nu este cunoscută apartenența confesională.
Densitate: 1.771 locuitori / km²

Evoluția demografică la recensăminte:



Structura populației pe grupe de vârstă la Recensământul Populației și Locuințelor din anul 2011 (RPL 2011)

	Total, din care :	Masculin	Feminin
Populația stabilă – total, din care	92.121	43.870	48.251
0-4 ani	4.932	2.589	2.343
5-9 ani	4.432	2.280	2.152
10-14 ani	4.286	2.232	2.054
15-19 ani	5.210	2.622	2.588
20-24 ani	7.257	3.584	3.673
25-29 ani	6.757	3.375	3.382
30-34 ani	7.120	3.583	3.537
35-39 ani	6.323	3.030	3.293
40-44 ani	8.105	3.690	4.415
45-49 ani	6.026	2.627	3.399
50-54 ani	7.845	3.649	4.196

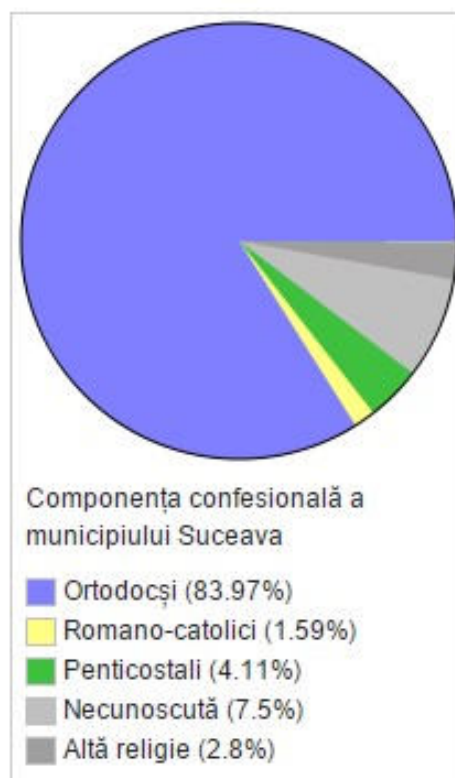
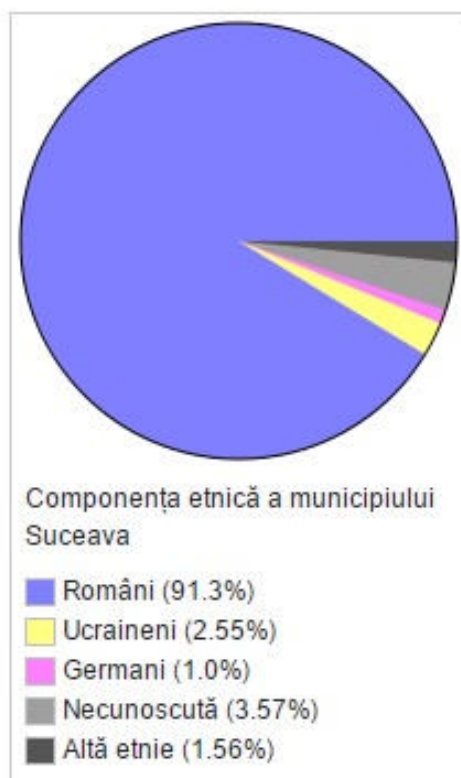
55-59 ani	7.951	3.744	4.207
60-64 ani	5.649	2.620	3.029
65-69 ani	3.216	1.416	1.800
70-74 ani	3.085	1.283	1.802
75-79 ani	2.131	895	1.236
80-84 ani	1.246	467	779
>85 ani	550	184	366

Populația stabilă după etnie la Recensământul Populației și Locuințelor din anul 2011

	RPL 2011
Total (persoane), din care :	92.121
- români	84.111
- romi	585
- ucraineni	218
- germani	152
- polonezi	111
- ruși, lipoveni	93
- maghiari	41
- altă etnie	681

Populația stabilă după religie la Recensământul Populației și Locuințelor din anul 2011

	RPL 2011
Total (număr), din care:	92.121
- ortodoxă	77.361
- romano-catolică	1.473
- penticostală	3.790
- baptistă	701
- creștină după evanghelie	674
- creștină de rit vechi	269
- adventistă de ziua a șaptea	260
- greco-catolică	48
- altă religie	7.545



Gospodării la Recensământul Populației și Locuințelor din anul 2011

	RPL 2011
Total gospodării - număr	35424

Numărul locuințelor a crescut în municipiul Suceava, conform următorului tabel:

	2006	2007	2008	2009	2010	2011	2012	2013	2014	2015
Proprietate de stat	877	937	982	1.127	1.177	821	821	821	821	821
Proprietate privată	36.880	37.003	37.858	38.448	38.783	40.610	40.935	41.136	41.261	41.319
Total fond locuibil	37.757	37.940	38.840	39.575	39.960	41.431	41.756	41.957	42.082	42.140

Teritoriul administrativ ai municipiului Suceava are o suprafață totală de 5.223,05 ha, din care:

- 3.561,54 ha reprezintă intravilan, respectiv 68,19%;
- 504,30 ha reprezintă terenuri forestiere, respectiv 9,66%;
- 1.119,49 ha reprezintă teren agricol, respectiv 21,43%;
- 37,72 ha reprezintă alte funcțiuni (ape, drumuri, neproductiv), respectiv 0,72%.

Municipiul Suceava este format din două trupuri urbane, unul la sud, altul la nord, despărțite de o zonă industrială, dezvoltată de-a lungul râului Suceava, și limitată de acesta la sud și de calea ferată la nord. Zona industrială, așa cum a fost localizată și dezvoltată a determinat un efect de ruptură / barieră între cele două părți, accentuat și de calea ferată.

Conexiunea dintre cele două trupuri, cel sudic (mai dezvoltat din punct de vedere urbanistic și cuprinzând cartierele Obcini, George Enescu, Mărășești, Zamca, Areni și Centru) și cel nordic (mai slab dezvoltat urbanistic și cuprinzând cartierele Cuza Vodă, Burdujeni, Burdujeni Sat, Ițcani) se realizează prin intermediul a două traversări: una dintre ele fiind reprezentată de axul principal al orașului - Calea Unirii, iar cealaltă fiind localizată la limita vestică a localității pe direcția drumului european E85 - strada Cernăuți. Pe lângă aceste două traversări ale râului, zonei industriale și a căii ferate există un pod de cale ferată paralel cu traversarea străzii Cernăuți și un pod de susținere a rețelelor de termoficare paralele cu traversarea străzii Calea Unirii.

Cartiere

Municipiul Suceava este compus din trei zone morfostructurale, care formează un triunghi:

Suceava propriu-zisă – situată pe platoul și pe versanții de pe partea dreaptă a râului Suceava și care include vechiul oraș;

Burdujeni – cartier suburban situat pe malul stâng al râului Suceava, fostă localitate cu administrație proprie până în perioada interbelică;

Ițcani – cartier suburban situat pe malul stâng al râului Suceava, fostă localitate cu administrație proprie până după al doilea război mondial.

Cartierul Obcini este situat în partea sud-vestică a municipiului și se învecinează la nord-est cu cartierul George Enescu, de care este despărțit de Calea Obcinilor. În partea de vest, Obcini se învecinează cu satul Sfântu Ilie, care aparține de comuna Șcheia. Denumirea cartierului se trage de la amplasarea sa, adică pe Obcinele Sucevei.

Obcini este un cartier în mare parte de blocuri, având și câteva zone de case (în special părțile limitrofe din nordul cartierului). Obcini este cel mai nou cartier sucevean de blocuri dintre cele construite în perioada comunistă de urbanizare, fiind neterminat în momentul în care a izbucnit Revoluția din decembrie 1989. În imediata vecinătate a Obcinilor au fost construite după 2000 două centre comerciale: Metro și Galleria.

Cartierul George Enescu este situat în partea sud-vestică a municipiului și se învecinează cu Obcini la sud-vest și cu Areni, Mărășești și Zamca la est și nord-est. A fost construit în perioada anilor '70 în jurul axei principale care îl străbate – Bulevardul George Enescu.

George Enescu este un cartier de blocuri, fiind zona cu cea mai mare densitate a populației din municipiul Suceava. Conține o parte dintre cele mai mari blocuri ale orașului, între care următoarele complexe de locuințe: "Belvedere", "Șarpe", "Curcubeul", "Vapor", "Mobila", "Moto-Velo". În partea sud-vestică a cartierului se găsește Spitalul Județean Suceava, iar în nord-est complexul comercial Kaufland.

Cartierul Zamca este amplasat pe dealul cu același nume, fiind cartierul sucevean aflat la cea mai mare altitudine. Zamca se întinde în partea de nord a zonei centrale și Areni, până pe culmea dealului Zamca, care reprezintă limita de nord și nord-est a cartierului.

Zamca este străbătut de strada Mărășești, pe direcția nord-sud. Alte axe rutiere principale sunt: Bulevardul George Enescu, strada Mărăști, strada Zamcii, strada Grigore Ureche. Pe teritoriul cartierului Zamca, care este una dintre cele mai vechi zone ale orașului, se găsesc două lăcașuri de cult armenesti din perioada medievală: Mănăstirea Zamca și Biserica Sfântul Simion (sau Turnul Roșu). Legătura între aceste două monumente istorice este realizată de strada Zamcii, unde se află cimitirul armenesc al orașului și Capela Pruncul (1902).

Zamca este un cartier mixt (blocuri și case) și este împărțit în:

Zamca I – situat la nord de Bulevardul George Enescu, până la Mănăstirea Zamca;

Zamca II (sau Mărășești) – situat la sud de Bulevardul George Enescu, până în Areni.

Cartierul Areni este poziționat între George Enescu (la vest), zona centrală (la est) și Zamca (la nord), pe locul unde mai demult se afla oborul orașului. Cartierul a fost construit între anii 1960 și 1975, fiind o zonă preponderent cu blocuri, dar și cu suprafețe mari de spații verzi. Principalele căi

rutiere care străbat zona sunt: Bulevardul 1 Mai și străzile Universității, Mihai Viteazu și Alexandru cel Bun.

În Areni se găsesc câteva obiective importante ale orașului: Primăria municipiului Suceava, Universitatea "Ștefan cel Mare", Palatul de Justiție (în prezent sediul Curții de Apel, Tribunalului și Judecătoriei Suceava), Policlinica Județeană (deschisă în 1960), Direcția Silvică Județeană, Spitalul Vechi (fostul Spital Districtual sau "Casa publică generală a bolnavilor din Suceava"), Planetariul și Observatorul Astronomic (inaugurat în 1982, fiind al treilea planetariu din țară în ordinea deschiderii și cel mai mare din țară în ceea ce privește capacitatea sălii și diametrul cupolei).

O suprafață considerabilă a cartierului este ocupată de Stadionul Areni, principala și cea mai mare arenă sportivă a orașului, inaugurată în 1963 și extinsă în două etape: 1976–1977 (când s-au adăugat peluzele) și 1980–1982 (când s-a construit tribuna a doua). În 2002 stadionul a fost modernizat, în prezent având o capacitate de circa 12.000 de locuri. De asemenea, în Areni există două parcuri: Universității și Vladimir Florea.

Cartier Centru

Spre deosebire de majoritatea orașelor, unde centrul este situat în mijlocul teritoriului intravilan al localității, fiind înconjurat de celelalte cartiere, în cazul municipiului Suceava centrul este dispus în partea sud-estică a orașului. În partea de nord și nord-vest, zona centrală se continuă cu cartierul Zamca, iar către vest cu cartierul Areni. În partea nord-estică a zonei centrale se află Hărbăria, unde relieful coboară (abrupt în unele locuri) către valea râului Suceava. Principalele artere rutiere care străbat zona centrală sunt: Bulevardul Ana Ipătescu, strada Ștefan cel Mare, strada Nicolae Bălcescu, strada Petru Rareș și strada Mitropoliei.

Centrul istoric al Sucevei a fost în mare parte demolat în anii '60, în perioada de sistematizare comunistă, pe locul multora dintre vechile imobile ridicându-se blocuri de locuințe. Cu toate acestea, câteva clădiri au supraviețuit până astăzi și au statutul de monumente istorice și de arhitectură: Hanul Domnesc (care găzduiește Muzeul Etnografic și reprezintă cea mai veche clădire ce s-a păstrat în întregime din Suceava), Muzeul de Științele Naturii, Muzeul de Istorie, Liceul de Artă "Ciprian Porumbescu", Colegiul Național "Ștefan cel Mare", Palatul Administrativ (care găzduiește Consiliul Județean și Prefectura), Casa Polonă, cele două corpuri ale Bibliotecii Bucovinei "I.G. Sbiera", Casa memorială Simeon Florea Marian, Casa Sindicatelor.

În perimetrul cuprins între actualele străzi Ștefan cel Mare, Nicolae Bălcescu, Ana Ipătescu și Petru Rareș se află situl arheologic "Vechiul centru medieval al orașului Suceava". Aici se găsește Curtea Domnească, construită la sfârșitul secolului al XIV-lea și refăcută în timpul domniilor lui Ștefan cel Mare (1457–1504) și Vasile Lupu (1634–1653). Curtea Domnească (ce includea și Palatul Domnesc) a fost abandonată la sfârșitul secolului al XVII-lea, iar în prezent se află în ruine. În vecinătatea estică se întindea vechea zonă comercială a orașului, astăzi demolată aproape în întregime. Aceasta se continua către Zamca cu zona armenească, care există în mare măsură și în prezent.

În centrul Sucevei se găsesc majoritatea lăcașelor de cult vechi ale orașului: Mănăstirea Sfântul Ioan cel Nou, Biserica Mirăuți (cel mai vechi edificiu religios din Suceava), Biserica Sfântul Dumitru (cu turnul-clopotniță sau turnul lui Alexandru Lăpușeanu, emblematic pentru oraș), Biserica Coconilor sau Domnițelor, Biserica Învierea Domnului, Biserica Sfântul Nicolae, Biserica armenească Sfânta Cruce, Biserica romano-catolică Sfântul Ioan Nepomuk și Sinagoga Gah.

Parcul central a fost amenajat pe locul unor foste grădini, reduse în a doua jumătate a secolului al XIX-lea ca urmare a dezvoltării orașului. Începând cu data de 12 noiembrie 2009, se numește Parcul Profesor Ioan Nemeș. Include cea mai veche statuie din Suceava – Bustul lui Ciprian Porumbescu (1933). Alte parcuri din zona centrală sunt: Parcul Simeon Florea Marian (din fața casei memoriale), Parcul Drapelelor (din apropierea Palatului Finanțelor) și Parcul Trandafirilor (de lângă Palatul de Justiție). Zona centrală este presărată cu diferite statui, busturi și monumente, majoritatea amplasate în anii '60 și '70. În 1971 au fost construite Magazinul Universal "Bucovina" și Complexul "Moda", două edificii ce au devenit în timp reprezentative pentru oraș.

De asemenea, între clădirile emblematice ale Sucevei se numără fostul Cinematograf Modern (care a funcționat între 1959–2010) și Casa de Cultură (construită în perioada 1965–1969). În fața Casei de Cultură a fost amenajată esplanada centrală, cunoscută și sub numele de Piața 22 Decembrie. În estul și sud-estul centrului Sucevei se află Parcul Șipot-Cetate, cea mai întinsă zonă de agrement a municipiului, unde se găsesc: Cetatea de Scaun, Statuia ecvestră a lui Ștefan cel Mare, Muzeul Satului Bucovinean și Cimitirul Pacea (cel mai mare cimitir al orașului, cu mai multe monumente).

Cartierul Hărbărie este poziționat pe versantul nord-estic al dealului Zamca, către râul Suceava. Este un cartier cu case în majoritate vechi și reprezintă o prelungire a centrului orașului și a Zamcii către nord-est, în zonele de pantă. În ciuda faptului că au fost realizate lucrări de consolidare în mai multe rânduri, Hărbăria este în continuare o zonă cu alunecări de teren.

De asemenea, Hărbăria este o zonă veche a Sucevei, cunoscută și sub numele de Ițcanii Vechi. Aici se află a doua biserică ca vechime a orașului (după Mirăuți), Biserica Adormirea Maicii Domnului. Hărbăria se întinde de-a lungul străzii Cernăuți, veche arteră a orașului care face legătura cu Ițcani (Ițcanii Noi) și apoi se continuă cu șoseaua către Rădăuți și Siret. Tot pe aici trece varianta rutieră ce leagă direct cartierul Zamca cu valea Sucevei, cunoscută sub numele de "Serpentine" (străzile Mihail Kogălniceanu, Mircea Șeptilici și Nicolae Labiș).

Cartier Ițcani este un cartier suburban al municipiului Suceava, situat la aproximativ 5 km nord-vest de centrul localității. Este un cartier de case care s-a dezvoltat pe malul stâng al râului Suceava, la vest de Burdujeni (aflat la o distanță de aproximativ 3 km). Legătura dintre Ițcani și centrul orașului se realizează pe strada Cernăuți (cu varianta Traian Vuia).

În perioada 1775–1918, ca urmare a anexării Bucovinei de către Imperiul Habsburgic, satul Ițcani a îndeplinit rolul de punct de frontieră austro-ungar, atât de cale ferată, cât și rutier. În perioada interbelică, comuna Ițcani a purtat numele de comuna Aron Pumnul, având primărie proprie și administrație separată de cea a orașului Suceava. După cel de-al doilea război mondial, comuna Aron Pumnul a fost desființată, Ițcaniul fiind încorporat drept cartier în cadrul municipiului Suceava. În perioada regimului comunist, în Ițcani nu au avut loc demolări majore în vederea construirii de blocuri și unități industriale, așa cum s-a întâmplat în alte zone ale Sucevei (precum Burdujeni).

Actualul cartier mai poartă numele de Ițcanii Noi, pentru a fi diferențiat de Ițcanii Vechi (Hărbărie), situat de cealaltă parte a râului Suceava. În Ițcani se află Gara Ițcani (Gara Suceava Nord), clădire monument istoric (1871) și a doua gară a Sucevei ca importanță (după cea din Burdujeni). În apropiere se află Parcul Gării Ițcani, depoul, câteva clădiri vechi (fostele sedii ale primăriei, poliției și școlii din Ițcani), Biserica romano-catolică Sfânta Elisabeta și Biserica ortodoxă Sfinții Arhangheli Mihail și Gavriil. La ieșirea din Ițcani către Siret se află Biserica Sfinții Apostoli, fost lăcaș de cult luteran.

Cartier Burdujeni este un cartier suburban al municipiului Suceava, situat la aproximativ 4 km nord-est de centrul localității. Din punct de vedere al întinderii și al populației, Burdujeni este cel mai mare cartier sucevean. Este poziționat pe malul stâng al râului Suceava, care reprezintă granița cu vechiul oraș Suceava și cu Bucovina, Burdujeni fiind singurul cartier al Sucevei care nu a făcut parte din Bucovina. Legătura către centru este realizată de axa rutieră Calea Unirii, iar către Ițcani (situat la aproximativ 3 km vest) de strada Gheorghe Doja. În anul 1926 localitatea Burdujeni a fost încorporată Sucevei, devenind cartier al acesteia. Burdujeni este împărțit mai multe zone sau subcartiere:

Cuza Vodă este un cartier de blocuri, apărut ca urmare a perioadei comuniste de sistematizare și de industrializare a orașului Suceava. Blocurile au fost construite pe locul unde înainte se afla Burdujeni-Târg, o parte dintre vechile case din zonă fiind demolate. Majoritatea locuitorilor din Cuza Vodă au lucrat până în anii '90 la întreprinderile de pe platforma industrială Valea Sucevei, situată în imediata vecinătate, motiv pentru care Burdujeni și-a câpătat titlul de "cartier muncitoresc".

Cartierul Cuza Vodă a fost construit în trei etape, în anii '70 și '80. În funcție de dispunere și de perioada în care au fost construite blocurile de locuințe, se împarte în:

Cuza Vodă I – construit în anul 1974, pe partea stângă a magistralei rutiere Calea Unirii, la nord de fostul abator Burdujeni. Este mărginit de Calea Unirii, strada Gheorghe Doja și strada Lt. Mircea Damaschin;

Cuza Vodă II – construit în anul 1982, pe partea dreaptă a magistralei rutiere Calea Unirii, reprezintă cea mai populată zonă a Burdujenului. Este mărginit de Calea Unirii, Calea Burdujeni, strada Eroilor și linia ferată București–Suceava.

Cuza Vodă III – construit în anul 1984, la nord de Calea Burdujeni, în zona fostului Cinematograf Burdujeni. Este mărginit de Calea Unirii, Calea Burdujeni și strada Cuza Vodă.

Burdujeni-Sat este un cartier localizat în partea de nord-est a municipiului Suceava. Reprezintă zona veche a fostei localități Burdujeni și se întinde pe o zonă deluroasă, la nord de cartierul Cuza Vodă III, între fostul Cinematograf Burdujeni și pădurea de la Adâncata. Este un cartier în întregime de case, dispus de-a lungul șoselei care face legătura dintre Suceava și Dorohoi și care poartă numele de strada 22 Decembrie pe teritoriul său.

În partea sudică a cartierului Burdujeni-Sat se află Mănăstirea Teodoreni ce datează din anul 1597 și în jurul căreia a apărut inițial satul Burdujeni. Un alt lăcaș de cult important este Biserica Sfânta Treime, ctitorie ortodoxă din 1851, poziționată în centrul actualului cartier. Burdujeni-Sat constituie cea mai rurală zonă a municipiului Suceava, principala îndeletnicire a unei bune părți dintre locuitori fiind agricultura.

Zona Gării Burdujeni se întinde la sud de cartierul Cuza Vodă I, către Ițcani, în imediata vecinătate a fostului abator Burdujeni. Principalele străzi sunt Nicolae Iorga și Jean Bart, prin intermediul cărora se realizează accesul către Gara Burdujeni, clădire monument istoric, astăzi principala gară a Sucevei și în trecut gară de frontieră românească cu Bucovina (1902–1918).

Platforma industrială Valea Sucevei este o fostă zonă industrială, poziționată în partea sudică a cartierului Burdujeni, în lunca râului Suceava. Platforma se întinde între râul Suceava (la sud) și magistrala CFR București–Suceava (la nord), cu o prelungire în sud-est (către Plopeni), unde se află termocentrala orașului (CET). Principala magistrală rutieră care străbate zona este Calea Unirii, legătura dintre Burdujeni și centrul Sucevei.

În perioada comunistă aceasta era cea mai mare zonă industrială a orașului și cuprindea: combinatul de prelucrare a lemnului (deschis în 1959), combinatul de celuloză și hârtie (deschis în 1962), întreprinderea de utilaje și piese de schimb, întreprinderea de mașini unelte, întreprinderea de reparații auto, întreprinderea de fibre artificiale, fabrica de oxigen, termocentrala, stația de epurare a orașului, etc. La începutul anilor 2000 o parte dintre fabrici au fost desființate, pe locul lor apărând diferite complexe comerciale precum: Iulius Mall, Carrefour, Suceava Shopping City, etc. Aici se află turnul IFA, fost turn industrial și cel mai înalt edificiu din Suceava (peste 200 metri înălțime), în prezent renovat și integrat în complexul Iulius Mall.

Platforma industrială Valea Sucevei se învecinează cu platforma industrială Traian Vuia, care se întinde de-a lungul străzii cu același nume, pe malul drept al râului Suceava. Și aceasta este o fostă zonă industrială, ce cuprindea mai multe fabrici, o parte desființate: integrata de lână, fabrica de sticlă, garajele companiei de transport public local, fabrica de pâine, etc.

Alte cartiere

După 1990 pe teritoriul orașului Suceava au fost construite cartiere noi de case:

Soarelui – este cel mai vechi dintre noile cartiere de vile ale orașului și este poziționat în extremitatea sud-vestică a localității, lângă șoseaua Suceava–Fălticeni;

Dealul Tătărași – este o zonă de case noi, construite pe dealul Tătărași, pe partea dreaptă a râului Târgului, la sud de strada Alexandru cel Bun;

Dumbrava – se află în Burdujeni, la nord de cartierul Cuza Vodă I și zona Gării Burdujeni, între Burdujeni-Sat (la est) și Ițcani (la vest). O parte dintre case sunt construite pe terenul fostei Avicola Burdujeni;

Laniște – se află în partea de est a Burdujeniului, în continuarea cartierului Cuza Vodă II, la ieșirea din oraș către Salcea. Laniște se întinde între șoseaua Suceava–Botoșani și magistrala feroviară Suceava–București;

Dealul Mănăstirii – acest cartier de case este poziționat la ieșirea din Burdujeni către Salcea, la nord de șoseaua Suceava–Botoșani, pe dealul Mănăstirii Teodoreni;

Dragomirna – zonă de case noi, construite la ieșirea din cartierul Ițcani către Mitocu Dragomirnei, în jurul străzii Mitocului.

De asemenea, cartiere noi de case au fost construite în imediata vecinătate a orașului: în Ipotești și în Șcheia - în apropiere de platforma industrială Șcheia. Aceasta cuprindea mai multe unități industriale și economice (o parte desființate): întreprinderea de rulmenți, fabrica de bere, fabrica de prelucrarea produselor lactate, fabrica de băuturi alcoolice, depozite, etc. Lângă platforma industrială Șcheia se află a treia gară ca importanță a orașului – Gara Suceava Vest.

Zona Metropolitană Suceava a luat ființă la data de 1 decembrie 2011. Dat fiind faptul că Suceava, fiind municipiu de rang II, nu poate avea o zonă metropolitană în adevăratul sens al cuvântului, s-a recurs la o organizare sub forma unei asocieri – Asociera "Zona Metropolitană Suceava", care este alcătuită din municipiul Suceava, orașul Salcea și comunele Adâncata, Ipotești, Mitocu Dragomirnei, Moara, Pătrăuți, Bosanci

Secțiunea a 5-a. Căi de transport

5.1 Transport rutier

Municipiul Suceava este un important nod rutier din nord-estul României, fiind situat la intersecția a două șosele europene:

- drumul european E85 (DN 2) – care face legătura cu Bacău și București (către sud) și cu Siret și Ucraina (către nord);

- drumul european E58 (DN 17/DN 29) – care face legătura cu Vatra Dornei și Transilvania (către vest) și cu Botoșani (către est).

Alte căi rutiere importante sunt: Suceava–Dorohoi (DN 29A), Suceava–Liteni–Dolhasca (DJ 208A), Suceava–Berchișești (DJ 209C), Suceava–Mitocu Dragomirnei (DJ 208D).

În anul 2010 a demarat construcția șoselei de centură a municipiului Suceava. Șoseaua se desprinde din DN 2, înainte de intrarea în oraș dinspre Fălticeni, ocolește teritoriul intravilan al orașului prin partea de vest, traversând DJ 208A, DN 17 și râul Suceava și revine în DN 2 după ieșirea din cartierul Ițcani către Siret.

Drumuri naționale:

D.N. 2 (E 85) – București- Siret

D.N. 17 (E 576) Dej – Suceava -1.27 km

D.N. 29 (E 58) – Suceava – Botoșani – 6 km

D.N. 29 A – Suceava – Dorohoi – 3 km

Drumuri județene :

D.J. 208 A – Suceava –Ipotești – 1.564 km

D.J. 208 D – Suceava – Mitoc – 2.28 km

D.J. 209 C – Suceava – Drăgoiești – 0.87 km

Drumuri comunale :

D.C. 57 – Ițcani – Lipoveni – 2 km

D.C. 60 – Burdujeni – Fetești – 5.33 km

D.C. 69 – Suceava – Lisaura – Tișăuți – 2 km

D.C. 70 – Suceava – Ipotești – Tișăuți – 1.52 km

D.C. 72 – Suceava – Sf. Ilie – 0.78 km

D.C. 74 – Ițcani - Șcheia – 2,07 km

5.2 Transport feroviar

Municipiul Suceava este nod feroviar, fiind străbătut de Magistrala 500 a Căilor Ferate Române, București–Vicșani, din care se desprinde linia Suceava–Gura Humorului–Ilva Mică, către Transilvania. Orașul dispune de trei stații CFR:

- **Gara Suceava**, cunoscută și sub numele de Gara Burdujeni, deschisă în anul 1902, într-o clădire monument istoric construită în fosta localitate Burdujeni, în prezent cartier al Sucevei.
- **Gara Suceava Nord**, cunoscută și sub numele de Gara Ițcani, deschisă în anul 1871, într-o clădire monument istoric construită în fosta localitate Ițcani, în prezent cartier al Sucevei.
- **Gara Suceava Vest**, cunoscută și sub numele de Gara Șcheia, deschisă în anul 1960, pe teritoriul comunei suburbane Șcheia. Este o gară de mai mică importanță a municipiului Suceava.

Lungimea totală a căilor ferate în județul Suceava este de 425 km, din care cele cu o cale 346 km și cele cu două căi 79 km. Lungimea liniilor electrificate este de 203 km.

Traseele principale de cale ferată:

- sector magistral 5:
- linie dublă electrificată – limita de județ pe relația Pașcani - Suceava Nord.
- linie simplă electrificată - Suceava Vest - Câmpulung - Vatra Dornei – limita județ.

5.3 Transport aerian

Aeroportul „Ștefan cel Mare” se află situat în estul județului Suceava, pe teritoriul orașului Salcea, la o distanță de 12,5 km nord-est de municipiul Suceava, principalul oraș pe care îl deservește, și la 35 km vest de municipiul Botoșani. Accesul rutier către aeroport se realizează pe drumul european E58 (DN29), care leagă Suceava de Botoșani. Cea mai apropiată stație de cale ferată este Gara Suceava, localizată la aproximativ 9 km distanță, în cartierul sucevean Burdujeni. Aeroportul se află la o altitudine de 419 metri.

Aeroportul Suceava a fost inaugurat în anul 1962. Principala companie aeriană din România, TAROM, a operat zboruri comerciale la Suceava din 1962 până în 2001, acestea fiind apoi reluate începând cu 2004. În perioada de pauză a TAROM-ului, zborurile au fost asigurate de compania privată Angel Airlines.

În anul 1963 pista este betonată și este construită o platformă de îmbarcare/debarcare pentru pasageri și marfă. Începând din martie 2005, aeroportul poartă denumirea Aeroportul Internațional „Ștefan cel Mare” Suceava, fiind deschis pentru prima dată în istoria sa traficului internațional.

În august 2013 au demarat lucrările de modernizare și extindere a aeroportului. Pista veche avea dimensiunile de 1.800 de metri lungime și 30 de metri lățime. Noua pista este asfaltată, de 2.460 de metri lungime și 45 de metri lățime, iar aeroportul a fost redeschis pe 25 octombrie 2015.

Activitatea aeroportuară se desfășoară conform prevederilor Codului Aerian Român, acordurilor și convențiilor autorităților aviatice internaționale la care România a aderat.

În prezent, R.A. Aeroportul „Ștefan cel Mare” – Suceava se află în subordinea Consiliului Județean Suceava.

Caracteristicile noi ale aeroportului Ștefan cel Mare Suceava sunt următoarele:

- **Pistă nouă de aterizare/decolare** - lungime de 2460 m și lățime de 45m, acostamente 2 x 7,5m, cu PCN (Pavement Classification Number) = 110 F/C/W/T;
- **Căi de rulare modernizate** - lungime de 120m, lățime de 23m cu acostamente, și PCN = 110 F/C/W/T;
- **Platformă de îmbarcare/debarcare modernizată** - lungime de 275.5 m, lățime de 113.5 m și PCN = 73 R/A/W/T;
- **Turn de control nou** cu o înălțime de 19,15m și o suprafață de 629,80 m².
- **Sistem de balizaj modernizat** - CAT II.

Aria de captare a Aeroportului “Ștefan cel Mare” din Suceava totalizează 2.489.928 de persoane, 67,53% fiind reprezentată de populație de pe teritoriul României și 32,47% de populație de pe teritoriul Ucrainei.

Secțiunea a 6-a. Dezvoltare economică.

6.1 Principalele activități industriale

Conform datelor furnizate de Oficiul Registrului Comerțului de pe lângă Tribunalul Suceava în municipiul Suceava există 9272 de firme, după cum urmează:

Număr firme cu capital privat autohton: 6517

Număr firme cu capital de stat: 10

Număr firme cu capital mixt: 8

Număr firme cu capital privat autohton și străin: 111

Număr de societăți cooperatiste: 12

Domeniu de activitate	Număr de firme
Agricultură, silvicultură și pescuit	126
Industria extractivă	3
Industria prelucrătoare	548
Producția și furnizarea de energie electrică și termică, gaze, apă caldă și aer condiționat	34
Distribuția apei; salubritate, gestionarea deșeurilor, activități de decontaminare	29
Construcții	764
Comerțul cu ridicata și cu amănuntul, repararea autovehiculelor, motocicletelor și a bunurilor personale	3205
Hoteluri și restaurante	432
Transport și depozitare	984
Informații și comunicații	400
Intermedieri financiare și asigurări	169
Tranzacții imobiliare	153
Activități profesionale, științifice și tehnice	1025
Activități de servicii administrative și activități de servicii suport	356
Administrație publică și apărare, asigurări sociale din sistemul public	4
Învățământ	148
Sănătate și asistență socială	252
Activități de spectacole, culturale și recreative	173
Alte activități de servicii	467
Activități ale gospodăriilor private în calitate de angajator de personal casnic; activități ale gospodăriilor private de producere de bunuri și servicii destinate consumului propriu	1
Total firme	9272

Mall-uri și centre comerciale: Shopping City Suceava (2008 - prezent); Iulius Mall Suceava (2008 - prezent); ; Shopping Center „Bucovina”; Shopping Center „Zimbru”; Complexul Comercial „Bazar”;

Hypermarket-uri: Carrefour; Kaufland; Auchan; Lidl;

Cash and Carry: Metro; Selgros;

Supermarket-uri: Penny Market; Plus; Profi;

6.2 Fondul funciar (terenuri agricole, suprafețe împădurite)

Suprafața: 5210 ha, din care:

Agricole: 2314 ha

- Suprafață arabilă – 1984 ha;
- Suprafață livezi și pepiniere pomicele – 17 ha;
- Suprafață pășuni – 273 ha;
- Suprafață fânețe – 40 ha;

Neagricole:

- Păduri – 573 ha;
- Ape, bălți – 185 ha;
- Drumuri – 43 ha;
- Curți, construcții – 1816 ha;
- Neproductiv – 13 ha.

6.3 Turism

Turismul, ca activitate economică, are premise favorabile de dezvoltare datorită resurselor caracteristice zonei: așezare geografică precum și nenumăratele obiective turistice existente în zonă. Turismul este cartea de vizită cea mai reprezentativă pentru regiune. Tradiția și ospitalitatea specifică, împletită cu o serie de structuri hoteliere moderne, mănăstirile din patrimoniul UNESCO, fondul muzeistic, monumente și ansambluri de arhitectură, clădiri memoriale, atracțiile pentru activități de agrement, rafinamentul culinar bucovinean, sunt aspecte ce pot satisface așteptările celui mai exigent turist.

Potențialul turistic natural și antropic al municipiului Suceava, permite practicarea a numeroase forme de turism, precum:

Turismul cultural

Cele mai semnificative obiective de patrimoniu care s-au menținut până azi sunt: Cetatea de Scaun a Sucevei, Muzeul etnografic, Hanul Domnesc, Curtea Domneasca, Mănăstirea „Sfântul Ioan cel Nou” de la Suceava și Muzeul de Istorie.

La acestea se adaugă alte câteva nestemate, unele mai ușor de găsit, precum Biserica Învierii, fondată acum cinci secole, sau Mănăstirea fortificată Zamca - sec. XVII, gara Burdujeni, altele mai bine ascunse precum Capela din cimitirul armenesc sau Casa Memorială „Simion Florea Marian”.

De-a lungul timpului orașul Suceava și-a creat o tradiție în legătură cu activitățile cultural-artistice, organizându-se evenimente pentru toate categoriile de public. Un efort deosebit s-a depus pentru a perpetua tradiția și obiceiurile moștenite prin intermediul poeziei, a cântecului, a dansului, a artelor vizuale sau artelor culinare la care participă invitați de seamă.

Cu toate acestea, viața contemporană suceveană caută să completeze puternica moștenire de folclor cu o varietate de inițiative culturale, începând cu muzica clasică și continuând cu literatura, dansul sau arta urbană.

Manifestări culturale organizate în municipiu

Manifestările artistice și sărbătorile populare tradiționale din tot cursul anului aduc în atenția publicului larg spiritul viu, autentic al meleagurilor bucovinene, prin portul popular, cantece și dansuri, obiceiuri stăvechi - festivaluri de arta plastică, de folclor, de datini și obiceiuri.

Târgul de Sânziene se desfășoară în municipiul Suceava în perioada 22-24 iunie, în cadrul manifestărilor prilejuite de Zilele Sucevei;

Festivalul de Artă Medievală, organizat în luna august la Cetatea de Scaun Suceava;

Crăciun în Bucovina, organizat anual în luna decembrie în municipiul Suceava;

Paște în Bucovina (Târgul Meșterilor Populari, Drumul Ouălor Încondeiate, Festivalul Național al Ouălor Încondeiate, aducerea Luminii Sfinte de la Ierusalim etc);

Obiective turistice

Cetatea de Scaun

Situată pe un platou înalt, în partea de Est, restaurată în ultimii ani, este o ctitorie a voievodului Petru I Mușat, menționată pentru prima oară într-un document din anul 1388; construită din piatră, a fost întărită ulterior de Ștefan cel Mare cu ziduri de peste 10 m și o grosime de 4 m, făcând-o inexpungabilă.

Statuia lui Ștefan cel Mare

Este amplasată în apropierea Cetății de Scaun, pe același podiș de unde se poate observa întregul oraș. Statuia evestră a lui Ștefan cel Mare a fost sculptată de Iftimie BÂRLEANU și dezvelită în anul 1977.

Ruinele Curții Domnești

Peste resturile unui palat de lemn datând din timpul domniei lui Petru Mușat, voievodul Ștefan cel Mare a ridicat o clădire de piatră, refăcută în cărămidă de Vasile Lupu; se vad urmele unor încăperi și beciuri. (azi pe Bd. Ana Ipătescu)

Biserica Beizadelelor

Aflată în apropierea pieții centrale a orașului, denumită și Biseriçuța Coconilor a fost fondată în 1643 de voievodul Vasile Lupu, cu rol de paraclis al Curții Domnești. Planul bisericii este un dreptunghi, având spre est o absidă circulară (interior și exterior), iar spre vest un pridvor poligonal la exterior și circular în interior. Pronaosul este despărțit de naos prin doi stâlpi octogonali susținând trei arcuri. Naosul este boltit în stil moldovenesc, turla naosului fiind supraînălțată pe o baza pătrată și una stelată. Decorația exterioară preia caracteristicile sec. XVII - brâul în "dinți de fierăstrău" (deasupra soclului); arcaturi oarbe, în acoladă, pe aproape tot perimetrul bisericii. Turnul - clopotniță alipit bisericii pe latura de nord, înspre vest, prezintă un subsol boltit a cărei funcționalitate nu se cunoaște încă.

Biserica Învierii

Aflată pe bulevardul Ana Ipătescu a fost fondată în 1551 de soția voievodului Petru Rareș, doamna Elena (Brancovici) Construcția păstrează planul inițial intact, deși a suferit modificări în timp, încadrându-se tipului de biserică de târg, respectiv - în dreptul naosului absidele laterale sunt înlocuite prin rezalite vizibile la exterior, limitate de contraforturi ; pronaosul este împărțit printr-un arc cu pilaștri și console mai pronunțate. Cupola naosului nu este de tip moldovenesc ceea ce înseamnă că, probabil, a fost refăcută. Biserica nu are turlă. Nu se păstrează urme de pictură.

Muzeul Național al Bucovinei

Înființat în anul 1900, expune interesante piese care evocă trecutul bogat în evenimente și fapte eroice al locuitorilor meleagurilor sucevene, din cele mai vechi timpuri până în zilele noastre. Un interes aparte îl reprezintă "Sala tronului", în care, mobilier, costume și alte obiecte reconstituie atmosfera de la curtea lui Ștefan cel Mare.

Muzeul de artă populară

Funcționează în clădirea fostului Han Domnesc, construcție de la sfârșitul sec.XVI. Adăpostește colecții de etnografie și artă populară.

Fondul memorial documentar "Simeon Florea Marian"

Cuprinde obiecte personale, publicații, manuscrise care au aparținut folcloristului și etnografului (1847-1907).

Monumentul de arhitectură medievală "Mirăuți"

Este o ctitorie a lui Petru I Mușat (sec. XIV), refăcută din temelii în sec.XVII. A fost restaurată în forma actuală la sfârșitul secolului trecut. În acest edificiu avea loc încoronarea domnitorilor Moldovei.

Monumentul de arhitectură medievală Mănăstirea Sfântul Ioan

Prima construcție din cadrul complexului a fost ridicată în sec.XVI, de când datează și urmele de pictură exterioară de pe fața sudică. Alte construcții aparțin secolelor XVII și XIX.

Monumentul de arhitectură medievală Biserica Sf. Dumitru

Ctitorie a lui Petru Rareș din anii 1534-1535. În curte se află un turn înalt de 30 m, construit de Alexandru Lăpușneanu în anul 1561, având încrustată, pe unul din pereți, stema vechii Moldove.

Mănăstirea Zamca (Armenească)

A fost ridicată în 1606, pe un platou din partea de Vest a orașului de armenii refugiați în Moldova încă din sec.XVI. Zidul de incintă formează un trapez cu două laturi paralele, cu o poartă de intrare monumentală, boltită, pe latura de Vest. Aici și-a așezat tabăra regele Sobieski în anul 1601.

Statuia lui Petru Mușat

Situată în fața Casei de cultură, este o operă a sculptorului Paul Vasilescu.

Parcul Ioan Nemeș

Aflat în inima orașului, adăpostește două lucrări de artă: bustul compozitorului Ciprian Porumbescu (opera din 1933 a sculptorului Ioan Cârdei) și bustul voievodului Petru Rareș (realizat în 1977 de sculptorul Gavril Covalski).

Gara Burdujeni

Lucrările pentru construcția gării Burdujeni au început în anul 1892 pe un teren pus la dispoziție din moșia Burdujeni, în lunca râului Suceava. Terenul era mlăștinos și a trebuit desecat cu pompe, iar apele au fost captate în drenuri subterane și dirijate spre râul Suceava. Gropile formate au fost acoperite cu pământ și prundiș în cantități mari, iar pentru asigurarea unui fundament mai solid s-au așezat una lângă alta grinzi de stejar de mărimea unui copac. Lucrările au fost executate de societatea particulară italiană Celesti Construttirice Edilitates Ceretti e Tanfani din orașul Milano după un proiect similar cu cel al gării din orașul elvețian Fribourg.

Turismul de afaceri

La nivel local, unitățile hoteliere sunt dotate cu facilități pentru organizarea de conferințe, simpozioane și traininguri. Pe lângă organizarea congresului sau a conferinței, beneficiarii au parte de un întreg pachet de servicii: cazare, transferuri de la aeroport la hotel, bilete de avion, servicii de secretariat, organizare vizite pentru participanți, programe de divertisment și mese festive.

Turismul științific

Rolul de Centru Universitar al orașului Suceava datorită existenței Universității „Ștefan cel Mare”, a existenței Planetariului, se evidențiază și prin organizarea de manifestări științifice, conferințe, simpozioane, seminarii, sesiuni științifice, care atrag specialiști din țară și străinătate.

Infrastructura de turism

Infrastructura pentru turism din municipiul Suceava este reprezentată în principal de hoteluri de una, doua, trei sau patru stele, dar și de pensiuni și vile. Unitățile hoteliere sunt prezentate în Anexa nr. 14 - Capacități de cazare în situații de urgență.

Secțiunea a 7-a. Infrastructuri locale.

7.1 Instituții

Obiectivele de interes public sunt concentrate, în cea mai mare parte, în zona centrală a orașului.

În cadrul municipiului Suceava, învățământul este organizat astfel:

Învățământ preșcolar - 19 grădinițe;

Învățământ primar și gimnazial - 10 școli generale;

Învățământ liceal (colegii, licee) - 8 colegii

- 2 licee.
- un grup școlar

Învățământ postliceal: - o școală postliceală (sanitară)

Învățământ universitar - Universitatea „Ștefan cel Mare” cu următoarele facultăți : Facultatea de Inginerie Electrică (Calculatoare, Automatică și Informatică Aplicată, Energetică Industrială, Electrotehnică Generală, Electronică și Inginerie Economică în domeniul Electric, Electronic și Energetic, Facultatea de Inginerie Mecanică (Inginerie Mecanică, Mecatronică, Inginerie Economică în domeniul mecanic, Inginerie Industrială, Ingineria Materialelor), Facultatea de Istorie și Geografie, cu specializările Istorie - Geografie, Istorie - Limbă străină (franceză – engleză), Istorie - Filozofie, Muzeologie, Geografie – Limbă străină (franceză – engleză), toate acestea asigurând o gamă diversificată de calificări: cercetător, muzeograf, arhivist, diplomat, translator, meteorolog, ghid turistic, angajat în cadrul inspectoratelor de protecția mediului, angajat în cadrul agențiilor de turism și hoteliere, Facultatea de Științe Economice și Administrație Publică, Facultatea de Educație Fizică și Sport, Facultatea de Litere, Facultatea de Silvicultură, Colegiul de Institutori, Departamentul de Învățământ la Distanță și Frecvență Redusă

Asigurarea sanitară revine Spitalului de Urgență Județean “Sf. Ioan cel Nou Suceava”, Spitalului “Bethesda”, Policlinicilor Municipale, Industrială, CFR și “Bethesda”, dispensarelor și cabinetelor medicale publice sau particulare. Asistența medicală se asigură de cadre medicale specializate.

Spitalul Județean de Urgență „Sfântul Ioan cel Nou” Suceava are în componență trei complexe de clădiri, un complex situat în cartierul Burdujeni (Secția de Psihiatrie) și două complexe situate pe de parte și de alta a drumului E85 la intrare dinspre Iași.

Referitor la resursa umană implicată în asigurarea serviciilor medico-sanitare, conform organigramei prezentate pe site-ul oficial al unității sanitare, personalul existent este în număr de 1.201 persoane, din care 1.164 reprezintă personal de execuție, iar 37 personal cu rol de conducere. Serviciile medicale spitalicești sunt asigurate prin intermediul a 24 de secții și 6 compartimente distincte, dintre care câteva sunt cu profil unic în județ, respectiv specialitățile gastroenterologie, urologie, oftalmologie și oncologie.

Spitalul privat Bethesda din Suceava este unicul spital privat din județul Suceava. Spitalul este dotat cu 2 săli de operație, 1 sală de nașteri, punct farmaceutic, saloane cu 2 și 3 paturi, sterilizare proprie, stație de radioficare, parcare interioară și exterioară.

Alături de cele două spitale, la nivelul municipiului Suceava există o serie de clinici particulare, dar care prin contractele cu CAS Suceava pot acorda și servicii medicale gratuite.

Unități medicale din municipiul Suceava		
Nume	Adresa	Telefon
Spitalul Județean de Urgență „Sfântul Ioan cel Nou” Suceava	Bulevardul 1 Decembrie 1918, nr.21	0230/222098 0230/520412
Cabinet Medicina Muncii	Str. Ana Ipătescu, complex Cooperatie, etaj I	0330401746
Centrul de Diagnostic și Tratament INTERCARDIODIAB	Str. Mihai Viteazu nr.26A Bl.C1 Etaj 1	0330 104 424 0330 112 847 074 263 3424 074 451 5141
Centrul de Transfuzie Suceava	Bulevardul 1 Decembrie 1918 nr.11	0230215085 0230225609
Direcția de Sănătate Publică	Str. Scurtă	0230515089

EXPLORA GROUP	Str. Humorului nr. 102 A	0755655655
Policlinica BETHESDA	Calea Unirii nr.86A	0230532700
Serviciul de Ambulanță	Str. Scură nr. 3	0230514602
Policlinica MPO Servicii Medicale Suceava	Intersecția Mărășești	0230521919
Cabinete medicale grupate Areni Suceava	Str. Ștefan cel Mare, nr. 78	0230530301
Arcadia Centrul Medical Bucovina (CMB)	Str. Zamcei, nr. 21 bis	0330 803 802

Situația cabinetelor medicale veterinare de pe raza municipiului Suceava		
Nume	Adresa	Telefon
Cabinet veterinar Suceava – Dr. Rusu Ioan	Str. Cetatii nr. 2	0230524138
Cabinet veterinar Suceava – Dr Bichir Ștefan	Str. Ștefan Tomșa nr. 4	0230210001 0741479278
Cabinet veterinar Suceava – Animavet	Adresă Str. Cetății nr. 2	0755513397
Cabinet veterinar Suceava – Anima Farm Dr. Dodoiu Tonea	Str. Zorilor, nr. 3, Bl. E11	0230523298 0744613245
Cabinet veterinar Suceava – Dr. Humoreanu Bogdan Paul	Str. Mihai Eminescu nr. 28	
Cabinet Medical Veterinar - Sc Scoobyvet Dr. Gaspar Gabriel-Ioan	B-dul Prefect Gavril Tudoraș	0741938767
Cabinet veterinar Suceava – NordVet	Str. Traian Vuia nr. 2E	0330803240

7.2 Rețele de utilități

7.2.1 Rețeaua de apă potabilă și canalizare

La nivelul municipiului Suceava furnizarea serviciilor de apă potabilă și canalizare intră în responsabilitatea S.C. ACET S.A.

7.2.1.1. Prezentarea sistemului public de alimentare cu apă al municipiului Suceava

a. Surse:

Municipiul Suceava este alimentat cu apă potabilă din doua surse:

Berchișești – apă captată din puțuri –sursa de subteran;

Mihoveni – apă captată din râul Suceava – sursă de suprafață.

Sursa Berchișești

Este o sursă de subteran fiind amplasată pe malul râului Moldova, la cota de 430 m, în satul Berchișești, com. Drăgoești, jud. Suceava, la o distanță de 26 km de municipiul Suceava. Capacitatea sursei este de 785 l/s. Cele 75 de puțuri de colectare au fost construite în mai multe etape (1969, 1974, 1977, 1992). Sistemul de alimentare cu apă din sursa Mihoveni se compune din:

- Captare
- Dezinfecție
- Laboratorul stației de captare și tratare Berchișești

Sursa Mihoveni

Este amplasată pe malul râului Suceava, la cota de 288 m, la extremitatea nord – vestică a municipiului Suceava, pe teritoriul administrativ al comunei Pătrăuți. Sursa Mihoveni este o sursă de suprafață, prelevând apă din râul Suceava. Capacitatea sursei este de 320 l/s. Stația de tratare a apei a fost pusă în funcțiune în anul 1963.

Procesul tehnologic al stației cuprinde următoarele etape : captare, tratare cu coagulant, corecție a indicelui pH, decantarea suspensiilor, filtrare, dezinfecție și pompare spre rețeaua de transport și aducțiune.

Sistemul de alimentare cu apa din sursa Mihoveni se compune din:

- Priza de captare
- Stația de pompare treapta I – SP 1 Mihoveni
- Camera de amestec
- Stația de reactivi
- Decantoare suspensionale
- Stația de filtre
- Rezervorul de apă de spălare
- Bazinul de stocare
- Stația de dezinfecție
- Stația de pompe treapta a II-a - SP 2 Mihoveni
- Laboratorul stației de captare și tratare Mihoveni

b. Conducte de aducțiune

Conducte de aducțiune de la sursa Berchișești la rezervoarele de înmagazinare Sfântu Ilie

Conducta de aducțiune principală Firul 1 are o lungime totală de 26 km și transportă apă potabilă de la sursa Berchișești la Rezervoarele Sfântu Ilie. A fost construită în anul 1969 din următoarele materiale:

- 4 km din oțel DN 800 de la Câmpul de puțuri Berchișești și până Rezervorul nr.1 de aerisire / dezaerisire aflat la Corlata;
- 22 km din PREMO DN 600 de la Rezervorul nr.1 de aerisire / dezaerisire aflat la Corlata până la Rezervoarele Sfântu Ilie;

Conducte de aducțiune aferente sursei Mihoveni

Conducta de aducțiune gravitațională oțel DN 800, cu o lungime totală de 750 m, construită în anul 1963, între Captare de suprafață Râu Suceava și Stație Pompare SP 1 Mihoveni;

Conducta refulare oțel DN 500, cu o lungime totală de 525 m, construită în anul 1963, între Stație Pompare SP1 Mihoveni și Stația de Tratare a Apei Mihoveni;

c. Rezervoare

Rezervoare aerisire / dezaerisire Corlata

Rezervoarele Sfântu Ilie:

Rezervorul înmagazinare nr.1 pus în funcțiune în anul 1970 = 10.000 m^3 , cota de preaplin = 413 m;

Rezervorul înmagazinare nr.2 pus în funcțiune în anul 1976 = 10.000 m^3 , cota de preaplin = 413 m;

Rezervorul înmagazinare nr.3 pus în funcțiune în anul 1989 = 10.000 m³, cota de preaplin = 413 m;
 Castel înmagazinare pus în funcțiune în anul 1989 = 1.000 m³, cota de preaplin = 450,65 m;
 Rezervor tampon pentru stația de pompe Sfântu Ilie, pus în funcțiune în anul 1989 = 600 m³.

Rezervoarele de înmagazinare Zamca 2

Rezervorul înmagazinare 2000 m³

Castelul înmagazinare de 500 m³

Rezervoarele Burdujeni 2 au în componere următoarele rezervoare:

Rezervor înmagazinare de 5.000 m³.

Rezervor înmagazinare de 250 m³.

Rezervor tampon de 150 m³ pentru stația de pompe SP Burdujeni 2.

Rezervor Burdujeni 3

d. Stații de pompe

Stațiile de pompe Sfântu Ilie

Stația de pompe Sfântu Ilie veche

Stația de pompe Sfântu Ilie nouă

Stația de pompe Burdujeni 1

Stația de pompe Burdujeni 2

Stația de pompe Burdujeni 3

Stația de pompe Zamca 4

e. Rețeaua de distribuție

Lungimile conductelor ce formează rețeaua de distribuție în funcție de materiale și diametre sunt prezentate în tabelul de mai jos:

Material	Lungimea (m) în funcție de diametru (mm)													Total (m)	Total (%)
	50	80	100	125	150	200	250	300	350	400	500	600	800		
Fonta		188	7.362		2.933	1.322	198	2.000	666	47	27	17		14.760	8%
AC			1.538	469	7.562	482	1.014	1.075		72				12.212	6%
DI			1.564		4.257	1.558		2.545		5.149	155	315		15.543	8%
PE	1.228	5.823	33.417		1.381	144		184		910				43.089	21%
PVC	755		8											763	0%
Oțel	229		12.878		19.084	14.198	3.085	19.445	4.810	15.457	1.010	9.152	179	99.527	52%
PREMO											2.201	2.637	3.517	8.355	4%
Total	2.212	6.011	56.769	469	35.217	17.704	4.297	25.249	5.476	21.635	3.393	12.121	3.696	194.249	100%
%	1%	3%	28%	0%	18%	9%	2%	13%	3%	11%	2%	6%	2%	100%	

Lungimile rețelei de distribuție în funcție de vârstă, diametru și material sunt prezentate în următorul tabel:

Material	Lungimea (m) în funcție de vechime (an)					Total (m)	Total (%)
	< 10 ani	> 10 ani	> 20 ani	> 30 ani	> 40 ani		
DI	15.543					15.543	8%
PE	43.089					43.089	22%
Oțel		1.200	18.900	62.400	17.027	99.527	51%
AC			5.700	6.512		12.212	6%
Fonta					14.760	14.760	8%

PREMO				8.355		8.355	4%
PVC				763		763	0%
Total	58.632	1.200	24.600	78.030	31.787	194.249	100%
%	29%	1%	13%	41%	17%	100%	

f. Configurația rețelei

Sistemul de alimentare cu apă al municipiului Suceava este împărțit în principal în două zone, cu râul Suceava ca și divizor natural. Ambele zone sunt alimentate de la sursa Berchișești. Zona comercială Valea Sucevei și satul Scheia pot fi alimentate opțional de la STA Mihoveni. În cadrul Măsurii ISPA, rețeaua de distribuție din cartierele Burdujeni și Ițcani a fost extinsă cu o lungime totală de 10 km.

Rețeaua de distribuție primară

Rețeaua de distribuție primară este de obicei compusă din conducte cu diametre mai mari de DN 200 mm, care transporta apa:

- de la STA la rezervoare,
- de la STA la Stațiile de pompare,
- de la Stațiile de pompare la rezervoare,
- de la rezervoare la zonele deservite.

În tabelul de mai jos este prezentată lungimea în funcție de diametru și material a rețelei primare. Așa cum se poate vedea, Suceava, rețeaua de distribuție primară se compune în principal din conducte de oțel (67 km, 72%).

Material	Lungime (m) în funcție de diametrul (mm)									Total (m)	Total (%)
	200	250	300	350	400	500	600	800	1200		
Fonta	1.322	198	2.000	666	47	27	17			4.277	5%
AC	482	1.014	1.075		72					2.643	3%
DI	1.558		2.545		5.149	155	315			9.722	10%
PE	144		184		910					1.238	1%
PVC										0	0%
Oțel	14.198	3.085	19.445	4.810	15.457	1.010	9.152	179		67.336	72%
PREMO						2.201	2.637	3.517		8.355	9%
Total	17.704	4.297	25.249	5.476	21.635	3.393	12.121	3.696	0	93.571	100%
%	19%	5%	27%	6%	23%	4%	13%	4%	0%	100%	

Rețeaua secundară de distribuție

De obicei, rețeaua de distribuție secundară este compusă din conducte cu diametre mai mici sau egale cu DN 150 mm.

După cum este prezentat în tabelul de mai jos, rețeaua de distribuție secundară este formată în principal din conducte PE (38 km, 40%), conducte din oțel (32 km, 33%), conducte din fonta (10.4 km, 11%), conducte AC (9.6 km, 10%).

Material	Lungimea (m) în funcție de diametru (mm)						Total (m)	Total (%)
	50	65	80	100	125	150		
Fonta			188	7.362		2.933	10.483	11%
AzboCime				1.538	469	7.562	9.569	10%

nt								
Fonta				1.564		4.257	5.821	6%
PE	1.228		5.823	33.419		1.381	41.851	40%
PVC	755			8			763	1%
Oțel	229			12.878		19.084	32.191	33%
Total	2.212	0	6.011	56.759	469	35.217	100.678	100%
%	2%	0%	6%	55%	0%	36%	100%	

7.2.1.2 Prezentarea sistemului public de canalizare al municipiului Suceava

Pe rețeaua de canalizare există 5277 de racorduri din care 3929 racorduri pentru populație, 200 de racorduri pentru instituții publice și 1148 de racorduri pentru agenții economici.

a. Stații de pompare apă uzată

Sistemul de canalizare al municipiului Suceava are două stații de pompare apă reziduală, amplasate una la Mirăuți, a doua în zona Tăbăcăriei.

Numele stației de pompare	Nr. pompe	Q	Hp	P	Eficiența energetică	Anul instalării	Evaluării stării fizice E&M	Eveluarea stării fizice a structurilor civile
		m ³ /h	m	kW	kWh/m ³	An		
Mirăuți	2	1440	6	50	0,02	1983	Bună	Bună
Tăbăcăriei	4	648	9	37	0,11	2000	Bună	Bună

b. Sistemul de colectare ape uzate

Suceava are un sistem de canalizare predominant combinat pentru apa pluvială și pentru apă uzată. Doar în unele zone, din centrul orașului și în cartierele Șcheia, Ițcani și Burdujeni apele pluviale provenite de la nivelul suprafețelor pavate și apele uzate casnice sunt colectate într-un sistem separat. În centrul orașului, rețelele de colectare a apei pluviale și a apei uzate sunt conectate una la cealaltă în diferite puncte. Întregul sistem public de canalizare menajeră are o lungime de 119.808 km și funcționează mixt (gravitațional și pompare).

Sistemul de colectare a apei uzate este divizat de către râul Suceava în două zone principale de colectare.

Partea situată în sudul râului Suceava (malul drept al râului) colectează apele uzate provenite din centrul orașului și din cartierul Șcheia. Rețeaua situată în nordul râului Suceava (malul stâng al râului) colectează apa uzată provenită din zona comercială Valea Sucevei și parțial din cartierele Burdujeni și Ițcani. Rețeaua de colectare conține șapte deversoare și bazine de retenție, două stații de pompare și stația de epurare.

c. Colectoarele principale ale rețelelor de canalizare

Colector principal Linia A

Apele uzate menajere care provin din zona situate pe malul drept a râului Suceava se descarcă în Stație de epurare prin colectorul principal „A”. Apa uzată menajeră din cartierele G. Enescu, Zamca și din centrul orașului curg gravitațional printr-o conductă ce acționează ca un sifon invers

spre stația de epurare. Apa uzată menajeră din cartierul Obcini, zona industrială, a comunelor Șcheia și T. Vuia sunt colectate în Stația de Pompare Ape Uzate Mirăuți de unde sunt pompate către conducta de sifonare inversă de unde apa curge gravitațional spre Stația de Epurare.

Apa pluvială de la nivelul colectorului principal din zonele Șcheia și Traian Vuia este deversată printr-un cămin de deversare în pâraul Cetății, înainte de a ajunge în Stația de Pompare Mirăuți.

În apropierea Stației de Pompare “Mirăuți” apa pluvială provenită din cartierele G. Enescu, Zamca și din centrul orașului este deversată printr-o cameră deversoare în bazinul de retenție existent.

Colector principal Linia B

Colector principal Linia B este utilizat exclusiv pentru deversarea apei uzate industriale provenite de la stația de pretratare S.C. AMBRO S.A. la Stația de Epurare.

Colector principal Linia C

Colector principal Linia C este utilizată pentru transportarea la Stația de Epurare a apei uzate generată în întreaga zona comercială de pe Calea Unirii.

Colector principal Linia D+E

Apa uzată domestică colectată de către conductele de canalizare, cu punctul de pornire în cartierul Ițcani este pompată de către Stația de Pompare - Tăbăcăriei, în cartierul Burdujeni și împreună cu apa uzată domestică generată în cartierele Cuza Vodă și Burdujeni este transportată gravitațional la Stația de Epurare situată la nivelul colectorului principal D+E. Apa pluvială colectată separat din aceste cartiere este deversată gravitațional în cursul de apă Vătafu și în final în râul Suceava.

Deversoare și bazine de retenție a apei pluviale

Deversoarele existente sunt: Deversor Tăbăcăriei, Deversor Mitocului, Deversor Cuza Vodă, Deversor Vătafu, Deversor Mirăuți (cămin deversor + cămin debitmetre Miorăuți-Pâraul Morilor).

Bazinele de retenție, în număr de două, sunt:

Bazinul de retenție Burdujeni Nord

Bazinul de retenție Mirăuți

Stația de epurare ape uzate (SEAU)

Conform informațiilor oferite de compania ACET, aria de operare a societății la nivelul municipiului Suceava cuprinde următoarele categorii de utilizatori:

	Agenți economici	Instituții publice	Populație		Total
			Asociații	Casa	
Contracte	809	86	124	7.143	8.162
Branșamente de apă	927	96	1.934	7.054	10.011
Racorduri de canalizare	903	96	1.934	5.142	8.075

În perioada 2007-2015, la nivelul municipiului Suceava, cantitatea de apă distribuită înregistrează o scădere la peste jumătate, de la 9.928 mii m³ de apă distribuită la nivelul anului 2007, la 4.501 mii m³ de apă distribuită în anul 2015. Cantitatea de apă distribuită pentru uz casnic înregistrează același trend descrescător.

Referitor la procentul de apă potabilă distribuită pentru uz casnic din total apă potabilă distribuită la nivelul municipiului Suceava, acesta înregistrează o creștere constată de la valoarea de 41% în anul 2007, la 63% la nivelul anului 2015.

Referitor la colectarea, transportul și epurarea apelor uzate din municipiul Suceava, situația se prezintă astfel:

Lungimea de rețea de canalizare menajeră	288 km
Numărul de racorduri	8210 buc
Populația racordată la canalizare	84.040 persoane
Consumul de energie în sistemul de canalizare și epurare	Cs [kWh/m ³ apa canalizare]= 0,60 kWh/m ³

7.2.2 Rețeaua de termoficare

În municipiul Suceava aproximativ 43 % din fondul de locuințe este racordat la sistemul centralizat de alimentare cu energie termică, restul gospodăriilor având soluții individuale de producere a agentului termic pentru încălzirea și producerea de apă caldă menajeră (în principal centrale murale pe gaze naturale). Ca urmare, o parte importantă din consumul de gaz natural (aproximativ 80-90 %) aferent consumatorilor din municipiul Suceava este utilizat pentru prepararea apei calde de consum și pentru încălzire.

În prezent, sistemul centralizat de alimentare cu energie termică din municipiul Suceava dispune de 49 puncte termice urbane (prin intermediul cărora sunt alimentate circa 16.856 apartamente în blocuri de locuințe, 109 case particulare, 522 agenți economici și 37 unități bugetare) și 11 puncte termice industriale cu distribuție proprie.

Sistemul este alimentat cu energie termică produsă de centrala electrică de cogenerare de înaltă eficiență pe biomasă, care are o capacitate electrică instalată de . 29,65MWe și o capacitate termică instalată de 130,53 MWt. Producătorul de energie termică S.C. Bioenergy S.R.L. utilizează o centrală de cogenerare de înaltă eficiență cu funcționare pe biomasă (turbină cu abur cu contrapresiune cu o putere nominală de 29,65 Mwe).

Componentele principale ale centralei electrice de cogenerare de înaltă eficiență pe biomasă sunt:

1. cazane de abur supraîncălzit: 4x30 t/h, 77 bar, 540 ° C, cu funcționarea pe biomasă lemnoasă;
2. turbină cu abur: 1x29,65 MW, cu posibilitatea de a funcționa atât în contrapresiune (prin utilizarea unui condensator de încălzire), cât și în condensatie (prin utilizarea unui condensator de răcire); capacitate termică disponibilă la nivelul schimbătorului de căldură pentru termoficare este de 71,43 Mwt;
3. generator 29,65 MW, $\cos \phi = 0,8$, $U=10,5kv$;
4. cazan de apă fierbinte CAF 9: 1x15 MWt, cu funcționare pe biomasă și care livrează căldura în sistemul de termoficare prin intermediul a două schimbătoare de 15 MWt și respectiv 1,5 MWt;
5. depozit de biomasă , instalații de tocare și uscare a biomasei
6. stație de reglare -măsurare gaze
7. partea electrică a centralei (trafo 10,5/ 110kv-40 MVA, LES JT, MT, instalații de comandă și control, etc.). Punctul de racordare în SEN este stabilit la nivelul de tensiune de 110 kV.

Reteaua de termoficare a municipiului Suceava (nr. puncte termice, lungime conducte etc.)

În orașul Suceava a început dezvoltarea sistemului de termoficare pentru alimentarea cu energie termică a consumatorilor urbani și industriali, încă din 1965.

În prezent, acest sistem centralizat cuprinde:

- a. 49 puncte termice urbane cu rețelele termice aferente
- b. puncte termice industriale cu distribuție proprie, aparținând unor agenți economici;
- c. rețele de transport a energiei termice (rețele primare) aparținând Municipiului Suceava;
- d. rețele de distribuție a energiei termice (secundare), aparținând Municipiului Suceava;

Rețelele de termoficare primare

Traseele rețelelor primare de termoficare (transport apă fierbinte) sunt de tip radial, cu legături transversale între magistralele de termoficare, pentru a asigura alimentarea consumatorilor în condiții de siguranță și eficiență.

Magistralele de termoficare sunt în lungime de circa 52,04 km (lungime conducte pe un traseu de 26,02 km), fiecare având ramificații și racorduri până la cele 49 PT urbane, respectiv la cele 13 PT industriale.

Rețelele termice primare sunt amplasate atât aerian - cca 28,21 %, cât și în subteran - 71,79 %. Acestea sunt compuse din țevi de oțel cu diametre cuprinse între Dn 800 și Dn 50, izolate cu saltele din vată minerală protejată cu tablă neagră sau zincată (pentru conductele instalate suprateran) sau 2 straturi din împâslitură din fibre de sticlă bitumată pentru conductele montate în canale termice, având o vechime cuprinsă între 22-43 ani.

Magistralele de termoficare ale sistemului de transport din municipiul Suceava sunt:

Magistrala de legătură între CT Suceava- cămin de termoficare C1 zona industrială;

Magistrala I, între C1 - Areni, care alimentează puncte termice din zonele Centru și Areni;

Magistrala II, între C1 - Obcini, care alimentează puncte termice din zonele Zamca, George Enescu și Obcini;

Magistrala Burdujeni, între CT - cartier Burdujeni, care alimentează puncte termice din Zonele Cuza Vodă și Burdujeni.

<u>Reteaua termica primara</u>				
<u>Nr. crt.</u>	<u>Localizare magistrala</u>	<u>Lungime totala de traseu (km)</u>	<u>Traseu reabilitat (km)</u>	<u>Traseu pentru reabilitat (km)</u>
<u>1</u>	<u>Burdujeni</u>	<u>6,094</u>	<u>1,545</u>	<u>4,549</u>
<u>2</u>	<u>Oras</u>	<u>2,775</u>	<u>0,060</u>	<u>2,715</u>
<u>3</u>	<u>Magistrala I</u>	<u>6,812</u>	<u>4,288</u>	<u>2,524</u>
<u>4</u>	<u>Magistrala II</u>	<u>7,129</u>	<u>4,447</u>	<u>2,982</u>
<u>5</u>	<u>CET - CT</u>	<u>3,060</u>	<u>0</u>	<u>3,060</u>
<u>6</u>	<u>TOTAL</u>	<u>26,170</u>	<u>10,340</u>	<u>15,830</u>

Rețelele termice secundare

Rețelele termice secundare aferente celor 49 PT urbane, în lungime totală de 409,44 km (lungime conducte, pe un traseu în lungime de 152 km), sunt compuse din 4 sau 3 conducte (2 de încălzire și 1 de apă caldă de consum, foarte rar existând și o conductă de recirculare a.c.c.) cu diametre cuprinse între Dn15 și Dn300, amplasate în subteran, în canale termice. Izolația termică a acestora este realizată din vată minerală, protejată cu folie de polietilenă sau carton asfaltat. Vechimea acestora este cuprinsă între 22 și 43 de ani.

Rețelele termice secundare, aferente celor 49 PT urbane, în lungime de circa 162 km traseu, sunt compuse din 4 sau 3 conducte (2 de încălzire și 1 de apă caldă de consum de regulă mai rar există și o conductă de recirculare), cu diametre cuprinse între Dn 15 și Dn 300 și sunt pozate în canale termice. Izolația termică a acestora este realizată din vată minerală, protejată cu folie de polietilenă sau carton asfaltat., fie izolație din spumă poliuretanică pentru rețelele aferente a 16 puncte termice. Vechimea acestora este cuprinsă, de asemenea între 8 și 50 de ani.

Punctele termice existente în municipiul Suceava funcționează, fie după scheme directe de racordare la sistemul de transport bitubular, fie după scheme cu racordarea în serie cu două trepte pentru prepararea apei calde de consum.

În prezent, în exploatarea sistemului de alimentare centralizată cu energie termică în municipiul Suceava se află clădirile și echipamentele aferente celor 49 de PT urbane, dar și racordurile termice primare care alimentează toate cele 60 de PT. Operatorul delegat asigură transportul agentului termic pentru 11 puncte termice ale altor instituții, cât și pentru cele 49 puncte termice urbane.

Menționăm că în cadrul acțiunii de reabilitare/ modernizare a sistemului de alimentare centralizată cu energie termică din municipiul Suceava, în perioada 2007-2010 au fost realizate lucrări de modernizare a 18 puncte din cele 49 existente, a rețelelor termice de distribuție aferente la 16 dintre aceste puncte termice, precum și a cca. 6,3 Km de rețele de transport a energiei termice.

Furnizarea energiei termice către populație, agenți economici, instituții publice se realizează prin intermediul punctelor termice, rețelelor de transport și distribuție în lungime de:

- **49 puncte termice (PT);**

- **52,34 km conducte primare (26,17 km traseu)** – de transport (RT – cu diametre cuprinse între 50-800 mm);

- **322,10 km conducte secundare (103,33 km traseu)** – de distribuție (RD – cu diametre cuprinse între 15-300 mm).

Activitățile serviciului de transport și distribuție a căldurii – situația actuală

1. Pomparea apei fierbinți livrate din sursa de producere a SC Bioenergy în sistemul de transport al căldurii cu ajutorul pompelor de rețea.
2. Furnizarea căldurii sub formă de apă fierbinte la consumatorii racordați la sistemul de transport al căldurii.
3. Prepararea apei calde pentru încălzire și apa caldă de consum în punctele termice.
4. Distribuția și furnizarea apei calde pentru încălzire și apa caldă de consum la consumatorii racordați la sistemul de distribuție.
5. Administrarea stației de 110 kV care deservea vechea centrală de cogenerare CET Suceava.

7.2.3 Rețelele electrice de distribuție

Compania Delgaz Grid S.A. asigură distribuția energiei electrice în municipiul Suceava.

Zona	Total putere maximă cerută (MW)	Putere acoperită prin grupuri proprii	Putere neacoperită prin grupuri proprii
Total județ	40,326	0	40,326
Mun. Suceava	14,183	0	14,183

Linii electrice de distribuție			
Nr. crt.	Tensiunea de funcționare (kV)	LEA (Km)	LES (Km)
1	0,4	52,29	556,43
2	20	41,84	178,27
3	110	52,29	0

Stații electrice de transformare			
Nr. crt.	Tensiunea de funcționare (kV)	Nr. stații	Trafo (buc.)
1	20/0,4	9	18

Structură consumatori		
Nr. crt.	Tip consumatori	Număr consumatori
1	Mari consumatori	80
2	Mici consumatori	3329
3	Casnici	45419

7.2.4 Rețeaua de distribuție a gazelor naturale din municipiul Suceava

Compania Delgaz Grid S.A. asigură distribuția gazului natural în municipiul Suceava.

Lungime conducte- 150,805 km

Lungime branșamente-32,748 km

Stații reglare măsurare gaze-66 buc.

Stații reglare sector-13 buc.

Presiunea la ieșirea din stația de reglare măsurare predare gaze este de 1,6 bar

7.2.5 Serviciul de iluminat public

Serviciul de iluminat public din municipiul Suceava cuprinde iluminatul stradal-rutier, iluminatul stradal-pietonal, iluminatul arhitectural, iluminatul ornamental și iluminatul-festiv. Iluminatul stradal-rutier și iluminatul stradal-pietonal cuprind 2.449 de stâlpi de metal și 2.151 de stâlpi de beton, cu circa 4.650 de corpuri de iluminat. Iluminatul public este asigurat prin folosirea de linii electrice subterane de joasă tensiune, în lungime de 192,4 km, și linii aeriene de joasă tensiune, lungi de 57,34 km. Activitatea de întreținere și reparare a echipamentelor electrice de iluminat public din municipiul Suceava a fost asigurată, până acum, de societatea comercială URBIO LED SRL IAȘI, în baza unui contract de lucrări de concesiune. Activitatea de iluminat public este finanțată, în întregime, din fonduri alocate din bugetul local.

7.2.6 Transport public local

La nivelul municipiului Suceava transportul public de călători este asigurat de TPL Suceava. Lungimea totală a rețelei stradale acoperită de traseele autobuzelor și microbuzelor este de aproximativ 48 Km, iar pentru îmbarcarea-debarcarea călătorilor dispune de 71 de stații.

Traseele TPL ale liniilor de autobuz și maxi-taxi din municipiul Suceava sunt deservite de 33 de autobuze și 7 microbuze.

Autobuzele au o capacitate de 107 persoane, din care 29 de locuri pe scaune, în plus fiind implementate o serie de tehnologii moderne, care sporesc securitatea călătorilor.

Microbuzele au fiecare o capacitate de 22 persoane din care 12 locuri pe scaune și sunt dotate cu podea joasă și rampă de acces pentru cărucioare.

În prezent, parcul auto deține 22 de autobuze clasice – 25 electrice, 10 microbuze clasice și și 22 de microbuze electrice.

Lungimea totală a rețelei stradale acoperită de traseele autobuzelor și microbuzelor este de aproximativ 48 Km, iar pentru îmbarcarea-debarcarea călătorilor sunt disponibile 71 de stații.

TRASEE AUTOBUZE

Linia 1 - CINEMA BURDUJENI - CALEA OBCINILOR FLORI via MĂRĂȘEȘTI (16,0 km)

Cinema - Orizont - IRIC - Carrefour - Bazar - Sala Sporturilor - Grup Școlar - Centru - Bancă - Policlinică - Catedrală - Curcubeu - Mobilă - Obcini Flori (ultima stație) - Întoarcere semafor parc - Obcini Flori - Mobilă - Curcubeu - Nordic - Catedrală - Policlinică - Bancă - Centru - Grup Școlar - Sala Sporturilor - Bazar - Carrefour - Orizont - Cinema

Linia 2 - GARA BURDUJENI - Cartierul OBCINI via SPITAL (20,1 km)

Gara Burdujeni - Comlemn - Cantină - Moldova - Orizont - IRIC - Carrefour - Iulius Mall - Bazar - Sala Sporturilor - Grup Școlar - Centru - Bancă - Policlinică - Spitalul Județean - Metro - Corduș - Școala nr. 9 - Obcini Flori - Mobilă - Curcubeu - Nordic - Catedrală - Policlinică - Bancă - Centru - Grup Școlar - Sala Sporturilor - Iulius Mall - Bazar - Carrefour - Orizont - Moldova - Cantină - Ramiro - Cartier ANL - Gara Burdujeni

Linia 3 - GARA BURDUJENI - Fabrica de rulmenți Șcheia și retur (24,1km)

Gara Burdujeni - Comlemn - Cantină - Moldova - Orizont - IRIC - Carrefour - Bazar - Sala Sporturilor - Grup Școlar - Centru - Bancă - Policlinică - Spitalul Județean - Obcini Flori - Pasaj CFR Vest - Centură - Rulmentul - Jumbo - Bermas - Gara Suceava Vest - Mobilă - Curcubeu - Nordic - Catedrală - Policlinică - Bancă - Centru - Grup Școlar - Sala Sporturilor - Bazar - Carrefour - Orizont - Moldova - Cantina - Ramiro - Cartier ANL - Gara Burdujeni

Linia 4 - CINEMA BURDUJENI - Cartierul OBCINI via MĂRĂȘEȘTI (22 km)

Cinema - Depozit - Torino - Piață - Orizont - IRIC - Carrefour - Iulius Mall - Bazar - Sala Sporturilor - Grup Școlar - Centru - Bancă - Policlinică - Catedrală - Curcubeu - Mobilă - Obcini Flori - Metro - Corduș - Bloc IRE - Alimentara - Școala „Ion Creangă” - Obcini Flori - Mobilă - Curcubeu - Confecția - Universitate - Policlinică - Bancă - Centru - Grup Școlar - Sala Sporturilor - Iulius Mall - Bazar - Carrefour - Orizont - Piață - Torino - Depozit - Spital Neuro – Cinema

Linia 5 - GARA Suceava NORD IȚCANI - Cartierul OBCINI via SPITAL (17,8 km)
Gara Ițcani - Pasarelă - Străduința - Betty Ice - Petrom - TPL SA - Sticlă - Grup Școlar - Centru - Bancă - Policlinică - Spitalul Județean - Metro - Corduș - Bloc IRE - Alimentara - Școala nr.9 - Obcini Flori - Mobilă - Curcubeu - Nordic - Catedrală - Policlinică - Bancă - Centru - Grup Școlar - Sticlă - TPL SA - Petrom - Selgros - Străduința - Pasarelă - Gara Ițcani

Linia 21 - BURDUJENI SAT - Fabrica de rulmenți Șcheia și retur (26,6 km)
Burdujeni Sat - Școala nr. 6 - Cinema - Orizont - IRIC - Carrefour - Bazar - Sala Sporturilor - Grup Școlar - Centru - Bancă - Policlinică - Catedrală - Curcubeu - Mobilă - Pasaj CFR Vest - Centură - Rulmentul - Jumbo - Bermas - Gara Suceava Vest - Mobilă - Curcubeu - Nordic - Catedrală - Policlinică - Bancă - Centru - Grup Școlar - Sala Sporturilor - Bazar - Carrefour - Orizont - Cinema - Școala nr. 6 - Burdujeni Sat

Linia 28 - CINEMA BURDUJENI - GARA DE NORD IȚCANI și retur (14,7 km)
Cinema - Depozit - Torino - Piața Burdujeni - Orizont - IRIC - Carrefour - Bazar - Sala Sporturilor - Sticlă - TPL SA - Petrom - Selgros - Străduința - Pasarelă - Gara Ițcani - Pasarelă - Străduința - Betty Ice - Petrom - TPL SA - Sticlă - Bazar - Carrefour - Orizont - Piața Burdujeni - Torino - Depozit - Spital Neuro - Cinema

Trasee microbuze:

TRASEE MICROBUZE

Linia 5 - GARA SUCEAVA NORD IȚCANI - CARTIERUL OBCINI via SPITAL (17,8 km)

Gara Ițcani - Pasarelă - Străduința - Betty Ice - Petrom - TPL SA - Sticlă - Grup Școlar - Centru - Bancă - Policlinică - Spitalul Județean - Metro - Corduș - Bloc IRE - Alimentara - Școala nr. 9 - Obcini Flori - Mobilă - Curcubeu - Nordic - Catedrală - Policlinică - Bancă - Centru - Grup Școlar - Sticlă - TPL SA - Petrom - Selgros - Străduința - Pasarelă - Gara Ițcani

Linia 7* - Stația CENTRU - CETATEA DE SCAUN (2,3 km)

Stația CENTRU - Uzină - Cimitirul PACEA - Cetatea de Scaun - Cimitirul PACEA - Uzină - Stația CENTRU

*** CIRCULĂ NUMAI ÎN LUNA AUGUST !**

Linia 15 - BURDUJENI SAT (GROPI) – AUTOGARA VECHE și retur (18,4 km)

Str. Eugen Dobrilă ("Gropi") - *Șpac* - Școala nr. 6 - Tabita - str. Cpt. Grigore Andrei - Divizia transport electric - Cinema - Orizont - IRIC - Carrefour - Bazar - Sala Sporturilor - Grup Școlar - Centru - Casa Cărții - Autogara veche - Biserica Sf. Dumitru - Grup Școlar - Sala Sporturilor - Bazar - Carrefour - Orizont - Primăria Burdujeni - str. Cpt. Grigore Andrei - Divizia transport electric - Tabita - Școala nr. 6 - *Șpac* - str. Eugen Dobrilă ("Gropi")

Linia 17 - BURDUJENI SAT (ȘPAC) – CASA DE PENSII și retur (23,9 km)

Burdujeni sat ("Șpac") - Școala nr. 6 - Cinema - Orizont - IRIC - Carrefour - Bazar - Sala Sporturilor - Grup Școlar - Centru - Bancă - Policlinică - ARCADIA - Casa de

Pensii - ARCADIA - Policlinică - Bancă - Centru - Grup Școlar - Sala Sporturilor - Bazar - Carrefour - Orizont - Cinema - Școala nr. 6 - Burdujeni sat ("Șpac")

Linia 22 - BURDUJENI SAT (str. Plevnei) - CENTRU și retur (15,8 km)

Burdujeni Sat (str. Plevnei) - Pod - Tabita - Depozit ouă - Cartierul Tinereții - Torino - Piața Burdujeni - Orizont - IRIC - Carrefour - Bazar - Sala Sporturilor - Grup Școlar - Centru - Grup Școlar - Sala Sporturilor - Bazar - Carrefour - Orizont - Piața Burdujeni - Cartierul Tinereții - Torino - Depozit ouă - Spital Neuro - Tabita - Pod - Burdujeni Sat (str. Plevnei)

Linia 23 - CARTIER "Laniște" BURDUJENI - CENTRU și retur (10,3 km)

Str. Traian Popovici (cartier "Laniște") - Str. Eroilor - Torino - Piața Burdujeni - Orizont - IRIC - Carrefour - Bazar - Sala Sporturilor - Grup Școlar - Centru - Grup Școlar - Sala Sporturilor - Bazar - Carrefour - Orizont - Piața Burdujeni - Str. Eroilor - Str. Traian Popovici (cartier "Laniște")

Linia 26 - CARTIER "La stejari" BURDUJENI - CENTRU și retur (12,3 km)

Cartier "La stejari" - Aleea Dumbrăvii - Colț str. Gheorghe Doja - Ramiro - Cantina IRIC - Moldova - Orizont - IRIC - Carrefour - Bazar - Sala Sporturilor - Grup Școlar - Centru - Grup Școlar - Sala Sporturilor - Bazar - Carrefour - Orizont - Moldova - Cantina IRIC - Comlemn - Adria - Aleea Dumbrăvii - Cartier "La stejari"

Linia 28 - CINEMA BURDUJENI - GARA SUCEAVA NORD IȚCANI și retur (14,7 km)

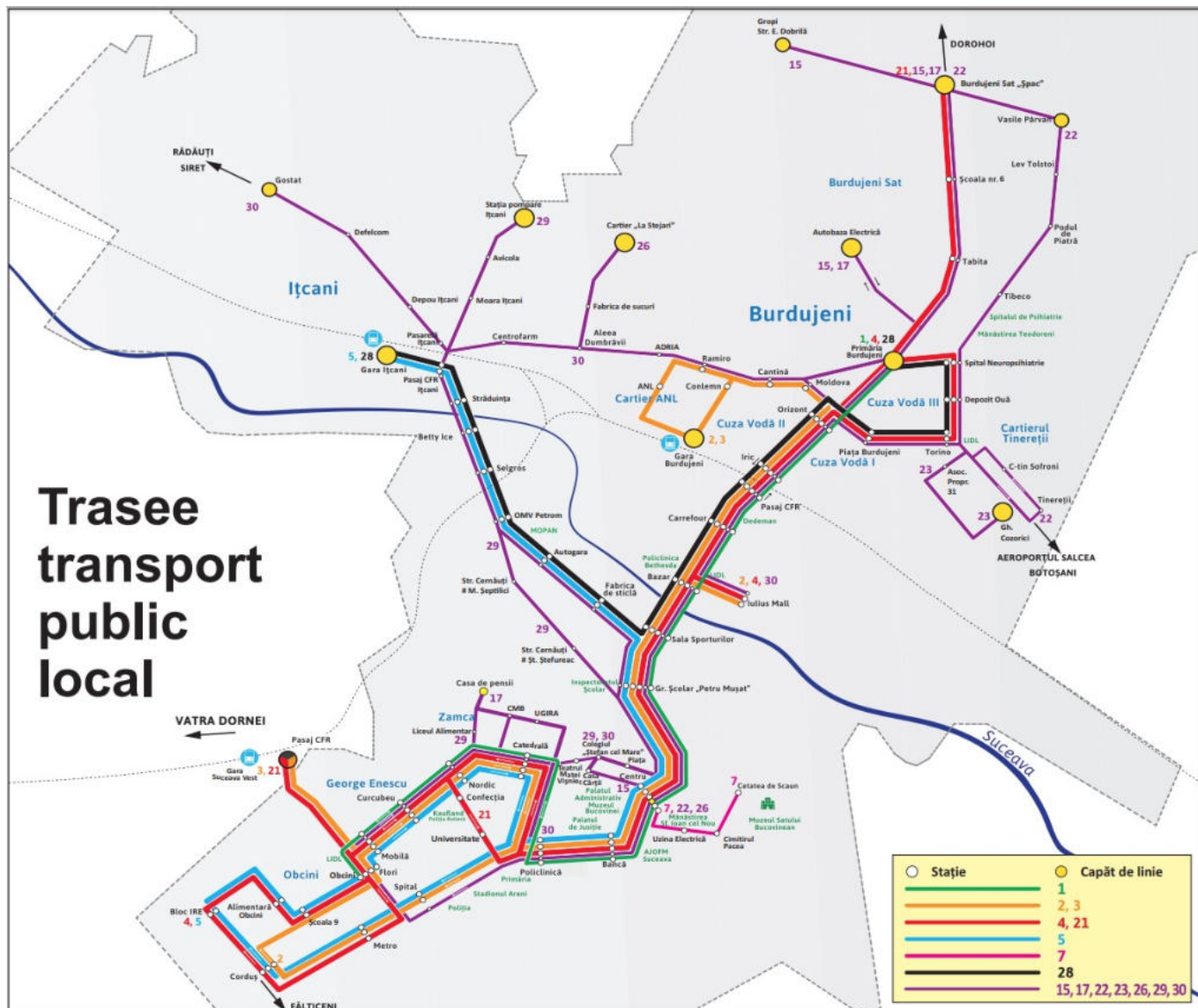
Cinema - Depozit - Torino - Piață - Orizont - IRIC - Carrefour - Bazar - Sala Sporturilor - Sticlă - TPL SA - Petrom - Selgros - Străduința - Pasarelă - Gara Ițcani - Pasarelă - Străduința - Betty Ice - Petrom - TPL SA - Sticlă - Bazar - Carrefour - Orizont - Piață - Torino - Depozit - Spital Neuro - Cinema

Linia 29 - Stația pompe apă IȚCANI - Dragomirna - Cartierul ZAMCA (16,7 km)

Stația pompe apă - Restaurant Claudia - Moara veche - Pasarelă - Betty Ice - Petrom - Str. Cernăuți - Piața mare - Autogara - Modern - Catedrală - Colegiul "Dimitrie Cantemir" - Hotel Zamca - Clinica Arcadia - Str. Grigore Ureche - Catedrală - Biserica Sf. Nicolae - Autogara - Piața mare - Grup Școlar - Sticlă - TPL SA - Petrom - Selgros - Pasarelă - Moara veche - Restaurant Claudia - Stația pompe apă

Linia 30 - GOSTAT IȚCANI - GEORGE ENESCU via SPITAL (22,8 km)

Gostat Ițcani - Defelcom - Pasarelă capăt - Pasarelă - Școala Ițcani - Centrofarm - Aleea Dumbrăvii - Ramiro - Cantină - Moldova - Orizont - IRIC - Carrefour - Bazar - Sala Sporturilor - Grup Școlar - Piața Mare - Autogara veche - Colegiul "Petru Rareș" - Parc Policlinică - Spitalul Județean - Calea Obcinlor (stația Flori) - Curcubeu - Nordic - Catedrală - Parc Policlinică - Colegiul "Petru Rareș" - Autogara veche - Piața Mare - Grup Școlar - Sala Sporturilor - Bazar - Carrefour - Orizont - Moldova - Cantină - Ramiro - Aleea Dumbrăvii - Centrofarm - Școala Ițcani - Pasarelă - Defelcom - Gostat Ițcani



CAPITOLUL III

ANALIZA RISCURILOR GENERATOARE DE SITUAȚII DE URGENȚĂ

Cunoșterea oricărui risc presupune o necesitate în lumea de astăzi, constituind o condiție sine-qua-non în realizarea oricărei prognoze sau studiu de impact, de amenajări teritoriale sau elaborarea unor proiecte de dezvoltare durabilă și de gestionare eficientă a resurselor naturale și materiale

Geneza situațiilor de urgență are la bază factori naturali, factori antropici sau factori cumulativ-interactivi naturali și antropici.

În România se pot produce numeroase dezastre care au la origine două sau mai multe categorii de riscuri. Statisticile arată ca se produc la scară largă dezastre naturale, iar din vina omului ca și factor antropic incendiile sunt cele mai numeroase, la care se adaugă cu o pondere mai redusă, dezastrele tehnologice.

Cu toate acestea accidentele rutiere generează cel mai mare număr de victime, incomparabil cu pierderile suferite în urma oricărui dezastru.

Deasemenea, începând cu anul 2004 și continuând cu anii 2005, 2006, 2008 și 2010 au avut loc numeroase inundații care au creat, pe lângă pierderile de vieți omenești, mari probleme în gestionarea lor și refacerea infrastructurii afectate.

O situație de urgență depinde de următorii factori:

- poziția geografică și relieful din arealul posibil a fi supus vicisitudinilor unui dezastru;
- suprafața și vecinătățile;
- caracteristicile fizice ale solului;
- specifice influențe social-economice.

În funcție de aceste aspecte, amploarea situațiilor de urgență poate fi influențată de:

- regimul precipitațiilor;
- cantitățile lunare și anuale;
- temperaturile și fenomenele meteorologice extreme
- nivelul și tipurile de industrializare a locației,
- tipurile de substanțe folosite de operatorii economici,
- poziționarea și calitatea rezervoarelor cu substanțe periculoase și riscurile asociate,
- apropierea zonei industriale de suprafețele cultivate în scop agricol,
- eventuala valorificare turistică a zonei,
- gradul de aglomerare,
- poziția și distanța față de infrastructura de comunicație.

Arealul afectat sau posibil a fi afectat de dezastre trebuie studiat și în funcție de căile de comunicații:

- rețeaua rutieră,
- rețeaua feroviară
- rețele de conducte magistrale sau ale utilităților.

Cu cât așezarea umană este mai mare cu atât rețeaua de căi de comunicație va fi mai densă, tinând

cont că în alegerea inițială a locației unei așezări umane aceasta este calitatea dorită.

Situațiile de urgență mai pot fi generate și de eșuarea utilităților publice.

Secțiunea 1 - Analiza riscurilor naturale

Factorii care generează sursele de risc natural sunt : formele de relief, rețeaua hidrografică, clima, gradul de acoperire (vegetație), compoziția solului și dispunerea straturilor geologice și,

nu în ultimul rând, gradul de seismicitate, determinat de poziția geografică a țării în raport cu traseul principalelor falii tectonice ale Pământului.

Pentru fiecare categorie trebuie evidențiate măsurile premergătoare, de evitare a producerii acestora, măsurile luate în timpul evenimentului, dar foarte importante sunt și cele ulterioare (de salvare, ajutor umanitar, recuperare și reconstrucție), deoarece în cazul unui proces natural, nu pot fi prevenite intensitatea și scara afectată.

Riscurile naturale pot fi grupate în :


- a. fenomene meteorologice periculoase;
- b. incendii de masă;
- c. înzăpeziri;
- d. fenomene distructive de origine geologică.

a. Fenomenele meteorologice periculoase sunt gestionate de către Comitetului Local pentru Situații de Urgență, în conformitate cu „Planul de apărare împotriva inundațiilor, fenomenelor meteorologice periculoase, accidentelor la construcțiile hidrotehnice și poluărilor accidentale”.

a1. Inundațiile - riscul la inundații ca urmare a creșterii rapide a cotelor principalelor cursuri de apă sau a scurgerilor de pe versant.

Producerea inundațiilor este rezultatul interacțiunii dintre precipitații - ca factor generator - și bazinul hidrografic, care răspunde într-un mod specific impulsului meteorologic, în funcție de parametrii lui hidrologici.

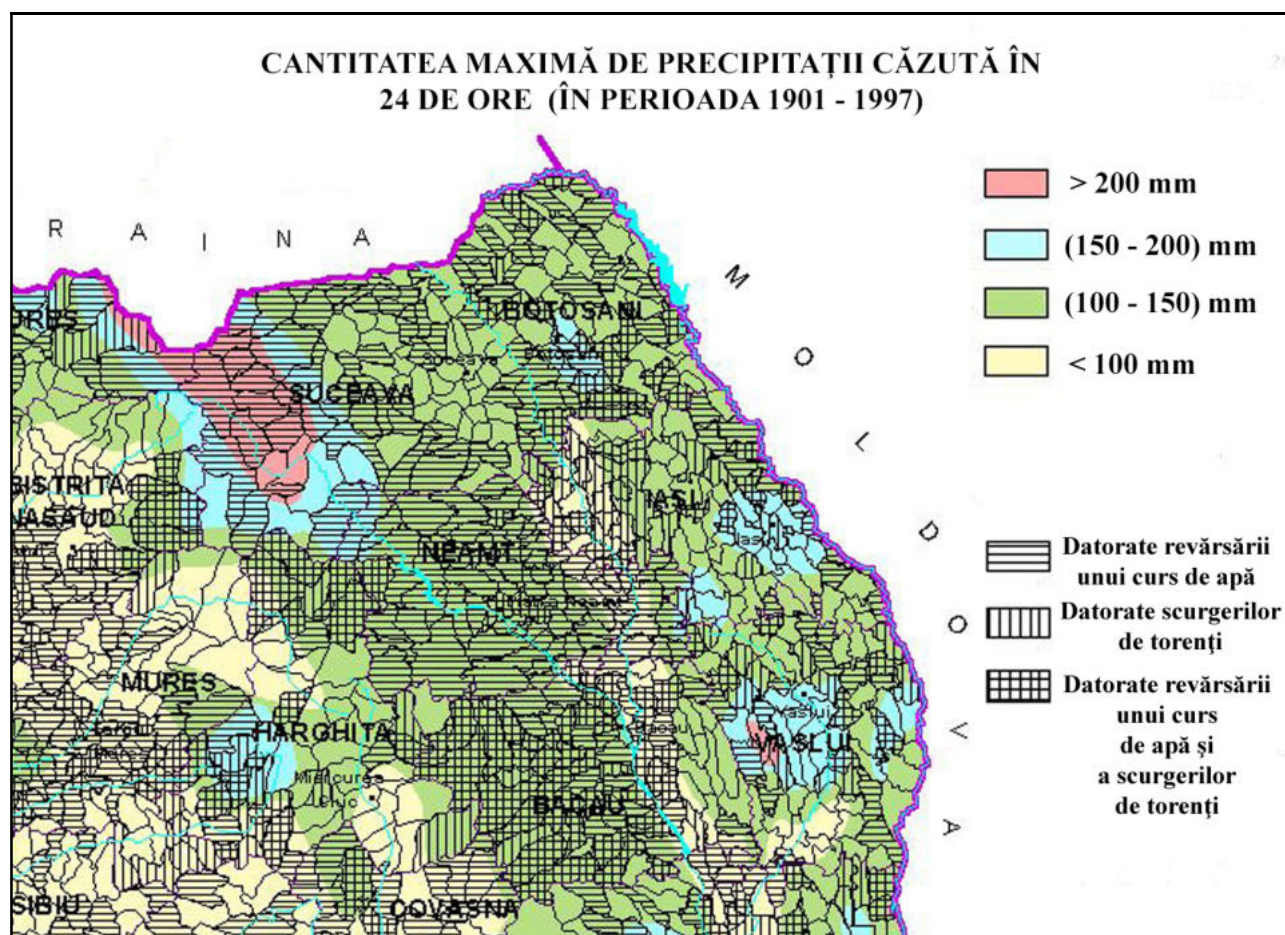
Fenomenele hidroclimatice extreme constituie factori de risc cu un mare potențial distructiv. După cum am mai precizat, între elementele hidrologice și cele climatice există o legătură de dependență, în sensul că fenomenele hidrologice extreme sunt declanșate și întreținute de cele climatice. Prin urmare, viiturile (cele de vară, specifice zonei temperate) sunt determinate în primul rând de existența unor precipitații bogate și cu caracter torențial.



Dezvoltarea economică deosebită, extinderea teritoriilor urbanizate și a celor despădurite au indus modificări radicale în evoluția fenomenelor hidroclimatice extreme, caracterul de torențialitate al precipitațiilor și al scurgerii apei fiind determinat și de efectul activităților umane.

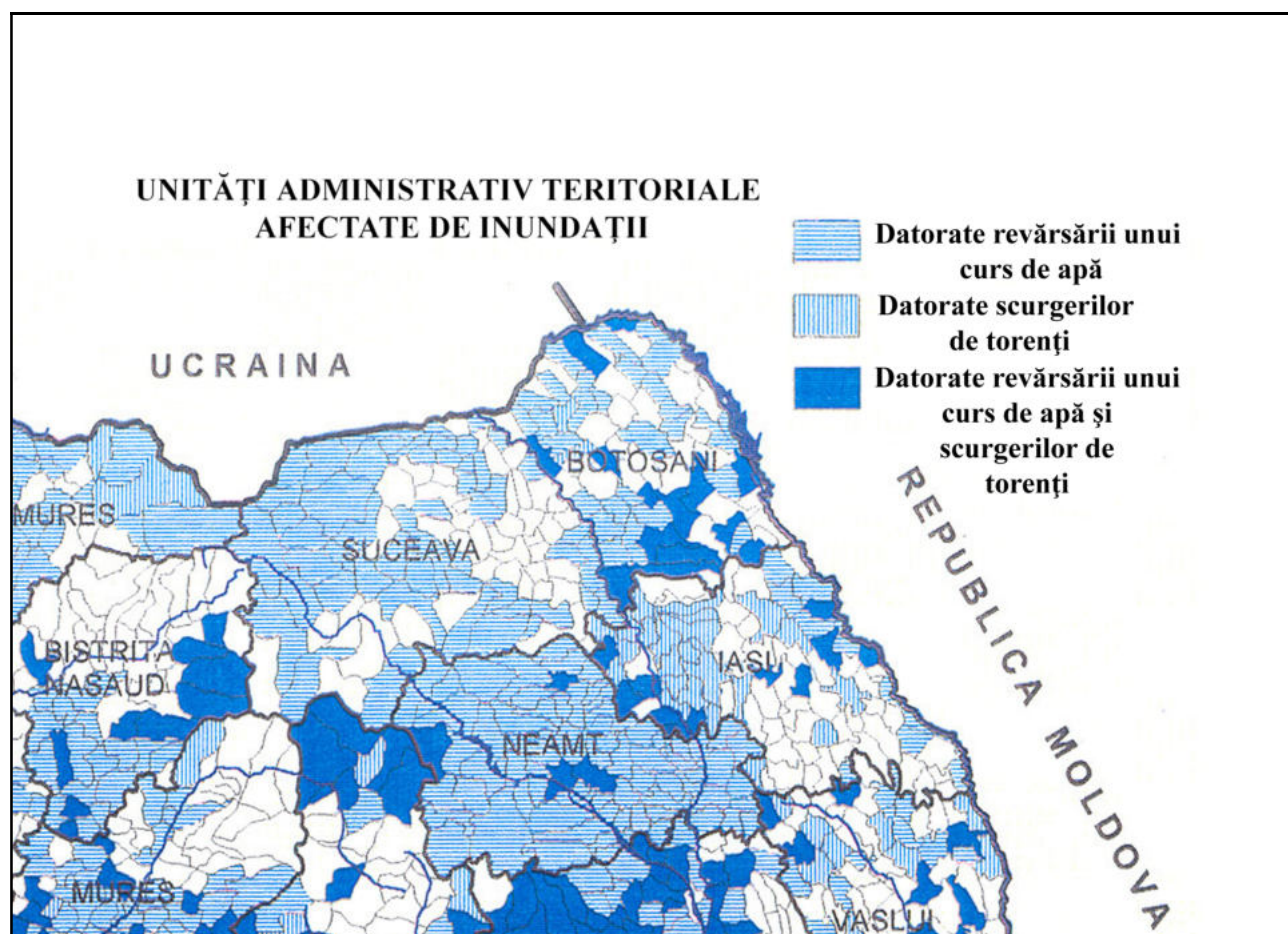
Pentru județul Suceava inundațiile constituie principalul hazard generator de pagube și de situații de urgență. Hazardele hidrologice sunt favorizate de marea densitate a rețelei hidrografice, de condițiile climatice specifice și de activitatea umană (construcții în zone inundabile, subdimensionări constructive ale podurilor, neîntreținerea albiilor, și podețelor etc). La acestea se adaugă unele condiții de alimentare, parametrii morfogenetici și morfometrici ai bazinelor hidrografice (suprafață, fragmentarea reliefului, altitudinea medie, forma, pantele, gradul de împădurire etc.) care determină durata, debitele și volumele maxime ale viiturilor.

Hazardele hidrologice caracteristice județului Suceava, în special viiturile și inundațiile, dar și frecvențele scurgeri pe versanți se produc în contextul unor precipitații bogate care cad într-un interval scurt de timp.



Contextul sinoptic general al viiturilor din anii 2005, 2006, 2008 și 2010 este aproape identic. În primul rând masele de aer dinspre vest și sud-vest, mai umede, produc precipitații în partea de vest a României și pe versantul transilvan al Carpaților Orientali, care reprezintă o veritabilă barieră hidroclimatică. În al doilea rând masele de aer care traversează Câmpia Română (culoarul dintre Carpații Meridionali și Balcani) ajung în Dobrogea sărace de umezeală. Deasupra Mării Negre masele de aer se reîncarcă puternic cu umezeală și evoluează ciclonic (în sensul invers acelor de ceasornic) către est. Faptul că în Câmpia Rusă presiunea atmosferică este de regulă mai ridicată, masele de aer umede se abat spre nord-est, apoi spre nord și spre nord-vest. În deplasarea lor spre nord-vest și vest masele de aer umede escaladează forme de relief

din ce în ce mai înalte (Podișul Volâno-Podolic, Podișul Moldovei, Subcarpații Moldovei și Carpații Orientali) și odată cu această creștere bruscă și importantă a altitudinii se produc precipitații bogate.



a. 1. 1. Râul Suceava

Râul Suceava este un râu care străbate teritoriile Ucrainei și României, fiind afluent de dreapta al râului Siret. Râul Suceava izvorăște din Masivul Lucina al Obcinei Mestecăniș din Carpații Orientali (din regiunea istorică Bucovina, aflată în nord-estul României), în apropiere de frontiera cu Ucraina. În cursul său superior, râul marchează pe o porțiune de 6 km frontiera româno-ucraineană.

El curge pe o lungime de 170 km, bazinul său hidrografic ocupând 26% din suprafața județului Suceava și are o direcție generală de curgere NV-SE. Traversează Carpații Orientali și Subcarpații Bucovinei, având o cădere importantă în zona de munte, peste 4 m/km și sub 3 m/km în zona de podiș.

Râul Suceava își are izvoarele la o altitudine de 1250 m, în regiunea Obcinilor Bucovinene totalizând, la vărsarea în râul Siret o suprafață de bazin de 2625 km² și o lungime de 262 km. Afluenții săi principali sunt pe partea dreaptă.

- lungime 170 km;
- cădere: în regiunea de munte > 4m / km și în regiunea de podiș < 3m / km;
- debitul mediu multianual al râului este de 17,9 m³/s la confluența cu râul Siret;
- afluenți principali: Brodina (S=156 km², L=28 km), Putna (S=132 km², L=19 km), Pozen (S=158 km², L=25 km), Sucevița (S=205 km², L=35 km), Solca (S=166 km², L=27 km) și Soloneț (S=217 km², L=31 km);

- bazinul hidrografic cuprinde 25% din teritoriul județului.

SURSE DE RISC la inundații:

Revărsarea și creșterea debitului râului Suceava

Amplasament stație hidrometrică locală	Mărimi locale de apărare			Amplasament stație hidrometrică avertizoare / Post pluviometric	Mărimi de apărare avertizoare zonale			Timpul de propagare a viiturilor sau de concentrare a precipitațiilor periculoase de la postul pluviometric la obiectiv
	CA	CI	CP		CA	CI	CP	
	F1	F2	F3		F1	F2	F3	
	Cod galben	Cod portocaliu	Cod roșu		Cod galben	Cod portocaliu	Cod roșu	
Râul Suceava								
SH IȚCANI	600	700	750	SH ȚIBENI Post Pluvio Țibeni	250	300	350	7 ore

OBIECTIVE AFLATE ÎN ZONE DE RISC LA INUNDAȚII ȘI ACCIDENTE LA CONSTRUCȚII HIDROTEHNICE

64 gospodării;

62 obiective social economice (conform anexei 2 la Fluxul informațional);

-Teren agricol (ha) = 80

Analizând datele primite de la agenții economici cu utilități în zonă care pot fi avariate în caz de inundații, acestea pot fi:

-ROMGAZ –poate fi avariata conducta de gaz metan în aval la Termica care traversează râul Suceava pe o distanță de aproximativ 50 – 100 ml;

-ACET - poate fi avariata numai conducta suspendată care traversează râul Suceava în aval de podul peste râu;

- DELGAZ GRID - pot fi avariate un număr de 20 posturi de transformare și 10 km linii electrice;

-ROMTELECOM- pot fi avariate 2,8 km fibră optică și 1,2 km cablu aerian și canalizare.

-Drumuri din care:

D.J. (km) = 2

-Poduri (buc.) = 3

-Teren agricol (ha) = 80

LUCRĂRI HIDROTEHNICE DE APĂRARE EXISTENTE

BM-MHC Mihoveni ;

Deținător:

ANAR – SGA Suceava

An PIF:1989

Regularizare și îndiguire râu Suceava la Suceava

L=7,565 km

Deținător:

ANAR – SGA Suceava

An PIF 1977 -1978
Regularizare și îndiguire râu Suceava la CCH - mărire captare priză
L=1,6 km
Deținător:
ANAR – SGA Suceava
An PIF 1983
Îndiguire râu Suceava Topitoria In Suceava
L=1,0 km
Deținător:
Primăria municipiului Suceava
An PIF 1976
Îndiguire râu Suceava cartier Ițcani-Suceava
L=0,7 km
Deținător:
Direcția Regională CFR Iași-L5 Suceava
An PIF 1953
Îndiguire râu Suceava la Suceava
L = 2,600 km
Deținător:
SC Termica S.A.
An PIF 1986
Regularizare pârâu Dragomirna pe sector baraj Dragomirna
L=3,800 km
Deținător:
ANAR – SGA Suceava
An PIF 1989

a.1.2 Pârâul Șcheia

SURSE DE RISC la inundații: Revărsarea și creșterea debitului pârâului Șcheia

Amplasament stație hidrometrică locală	Mărimi locale de apărare			Amplasament stație hidrometrică avertizoare / Post pluviometric	Mărimi de apărare avertizoare zonale			Timpul de propagare a viiturilor sau de concentrare a precipitațiilor periculoase de la postul pluviometric la obiectiv
	CA	CI	CP		CA	CI	CP	
	F1	F2	F3		F1	F2	F3	
Pârâul Șcheia	Cod galben	Cod portocaliu	Cod roșu		Cod galben	Cod portocaliu	Cod roșu	
SH ȘCHEIA	150	200	250	Stația Meteo Suceava				

OBIECTIVE AFLATE ÎN ZONE DE RISC LA INUNDAȚII ȘI ACCIDENTE LA CONSTRUCȚII HIDROTEHNICE

7 gospodării; 12 obiective social economice (conform anexei 2 la Fluxul informațional); Teren agricol (ha) = 25

a.1.3 Pârâul Cetății

SURSE DE RISC la inundații:

- Revărsarea și creșterea debitului pârâului Cetății
- Accident construcții hidrotehnice:
 - Acumulare SCA 1 - baraj de greutate din pământ
H = 2,5 m; L = 120 m; b = 2 m; VNNR : 0,015 mm³
Deținător: Stațiunea Cercetări Agricole - An PIF 1958
 - Acumulare SCA 2 - baraj de greutate din pământ
H = 8 m; L = 156 m; b = 2,5 m; VNNR : 0,08 mm³
Deținător Stațiunea de Cercetări Agricole - An PIF 1958
 - Acumulare Sere - baraj de greutate din pământ
H = 4 m; L = 45 m; b = 3 m; VNNR : 0,04 mm³
Deținător: Stațiunea de Cercetări Agricole - An PIF 1970 :

OBIECTIVE AFLATE ÎN ZONE DE RISC LA INUNDAȚII ȘI ACCIDENTE LA CONSTRUCȚII HIDROTEHNICE

8 gospodării afectate, 4,5 ha teren agricol

a.1.4 Pârâul Vătafului (Velnița)

- SURSE DE RISC la inundații: -revărsarea și creșterea debitului
- Accident construcții hidrotehnice:
- Acumulare Vătafu - baraj de greutate din pământ
H = 6 m; L = 56 m; b = 5 m; Volumul acumulării : la NNR : 0,044 mm³
Deținător: SC Vivat Construct - An PIF 1986

OBIECTIVE AFLATE ÎN ZONE DE RISC LA INUNDAȚII ȘI ACCIDENTE LA CONSTRUCȚII HIDROTEHNICE

15 gospodării, 4 ha teren agricol

a.1.5 Pârâul Iacob

SURSE DE RISC la inundații: -revărsarea și creșterea debitului

OBIECTIVE AFLATE ÎN ZONE DE RISC LA INUNDAȚII ȘI ACCIDENTE LA CONSTRUCȚII HIDROTEHNICE

8 gospodării afectate, 22 ha teren agricol
--

a.1.6 Pârâul Mitocului

SURSE DE RISC la inundații: -revărsarea și creșterea debitului

OBIECTIVE AFLATE ÎN ZONE DE RISC LA INUNDAȚII ȘI ACCIDENTE LA CONSTRUCȚII HIDROTEHNICE
39 gospodării, 24 ha teren agricol

a.1.7 Scurgeri versanți (dealul Mânăstirii)

SURSE DE RISC la inundații:
-Activare formațiuni torențiale

OBIECTIVE AFLATE ÎN ZONE DE RISC LA INUNDAȚII ȘI ACCIDENTE LA CONSTRUCȚII HIDROTEHNICE
2 gospodării

a.1.8 Pârâu Dragomirna

SURSE DE RISC la inundații:
- accident baraj Ac. Dragomirna
- revărsarea și creșterea debitului

LUCRĂRI HIDROTEHNICE DE APĂRARE EXISTENTE	
Caracteristici tehnice/cursul de apă pe care sunt amplasate	Deținător
Acumularea Dragomirna baraj omogen L=920 m, h=21,5 m cotă NNR =315,00 mdM, volum NNR =10,28 mm ³ , PIF: 1988	ANAR-SGA Suceava

**Operatori economici potențiali a fi afectați de inundații
MUNICIPIUL SUCEAVA (Conform
PLANULUI DE APĂRARE ÎMPOTRIVA INUNDAȚIILOR,
FENOMENELOR HIDROMETEOROLOGICE PERICULOASE
AVÂND CA EFECT PRODUCEREA DE INUNDAȚII, SECETĂ HIDROLOGICĂ,
INCIDENTE/ACCIDENTE LA CONSTRUCȚII HIDROTEHNICE, POLUĂRI ACCIDENTALE
PE CURSURILE DE APĂ AL COMITETULUI LOCAL PENTRU SITUAȚII DE URGENȚĂ –
2022-2025)**

Nr.	Denumire operator economic	Curs de apa (daca este cazul)
1	ABALAȘEI FIER - Strada Gheorghe Doja 32	Pârâul Dragomirna
2	FABRICA DE ÎNCĂLȚĂMINTE „MODIN” - Strada Grigore Alexandru Ghica	
3	DIASIL Service - Strada Grigore Alexandru Ghica 18	
4	ROPLAST WINDOWS - Strada Grigore Alexandru Ghica 18	
5	CONELTEX - Strada Grigore Alexandru Ghica 18	
1	TIM DUOMARKET - Strada Slt. Turturică 14	Pârâul Mitocului
2	DORNAFARM - Str. Doja Gheorghe 61	
3	ANDRIMONA PREST-COM S.R.L. - Str. Doja Gheorghe 61A	
4	MOBILĂ RUSU - Strada Plaiului	
1	MECANO TMV - Strada Gheorghe Doja 137	Pârâul Vătafului
2	Biserica Sfântul Gheorghe - Strada Jean Bart	
3	CENTRUL DE COLECTARE DEȘEURI - Strada Gheorghe Doja 135	
4	AUTO FRIENDS - Magazin de piese auto - Strada Gheorghe Doja 135	
5	BUHĂIANU - Magazin de materiale de construcții - Str. Nicolae Iorga 2A	
6	QUARTZ AUTO - Magazin de piese auto - Calea Unirii 35	
7	TEKOTEHNIC DEPOZIT SUCEAVA - Strada Bazelor 10C	
8	LEAL A.E.G. SRL - Atelier de reparații pentru camioane - Strada Bazelor 5	
9	SERVICE AUTO II Rotariu F Iulian - Strada Calea Unirii 32	
10	Adăpost animale	
1	ABATOR CARPATIS, Strada Mirăuți 72	Pârâul Cetății
1	TEHNOACTIV SRL - Furnizor de echipamente de construcții - Strada Cernăuți nr. 123	Pârâul Șcheia
2	BETTY ICE – FABRICA DE ÎNGHEȚATĂ - Strada Cernăuți 121	
3	Siese Construct - Magazin de materiale de construcții - Strada Cernăuți 103	

4	UZ-plastim - Alimentară - Strada Cernăuți	Pârâul Șcheia	
5	Asico Trans - Depozit - Strada Cernăuți 101B		
6	Romstal Suceava - Magazin cu articole pentru instalații de apă - Strada Cernăuți 101		
7	Dedeman Depozit - Strada Cernăuți 103		
8	GEO-FLOR - Magazin - Strada Cernăuți 118		
9	ATP Automotive - Suceava - Strada Cernăuți 109		
10	Art Peisaj - Magazin de plante - 720021, Strada Cernăuți 111		
11	Radburg Soft Service Suceava - Magazin de anvelope - Str. Oborului 398D		
12	Global Design S.R.L. - Producător de mobilier -		
1	SC AMBRO, Calea Unirii 24		Râul Suceava
2	TURNUL DE PARAȘUTISM, Strada Ștrandului 16		
3	ANNA CORI/Denis/Why Denis - Magazin de încălțăminte, Calea Unirii 20J		
4	ARTPROMO S.R.L. - Strada Gheorghe Doja 22		
5	ASICO TRANS S.R.L. - Strada Cernăuți nr.101B		
6	ATP AUTOMOTIVE - SUCEAVA (ATP EXODUS GROUP) – PIESE AUTO - Strada Cernăuți 109		
7	AUTO TOTAL S.R.L. – FURNIZOR PIESE AUTO - Calea Unirii 35		
8	AUTOBOCA – ÎNCHIRIERE MAȘINI - Calea Unirii 22		
9	AUTOREAL S.R.L. - Strada Rosetti C.A. 3		
10	Benzinaria RO. OSCAR - Calea Unirii 35		
11	Benzinaria S.C. ROMPETROL DOWNSTREAM STAȚIA SUCEAVA - Strada Traian Vuia10		
12	Benzinaria S.C. OMV PETROM MARKETING SRL, STAȚIA 2 SUCEAVA - Strada Cernăuți 112F		
13	Benzinaria PETROM MARKETING SRL, STAȚIA 3 SUCEAVA - Calea Unirii 22		
14	Benzinaria MOL ROMÂNIA PETROLEUM PRODUCTS SRL SUCEAVA - Calea Unirii, f.n		
15	Benzinaria S.C. LUKOIL ROMANIA SRL - Calea Unirii 20C		
16	BETTY ICE – FABRICA DE ÎNGHEȚATĂ - Strada Cernăuți 121		
17	BIOENERGY - Strada Strada Energeticianului 1		
18	CENTRUL de PARBRIZE PILKINGTON - Strada Apeductului 1a		
19	COMPLEX COMERCIAL BAZAR - Calea Unirii		
20	COMPLEX AUTO RAILEX - Strada Traian Vuia 10B		
21	COMPLEX COMERCIAL SHOPPING CITY - Calea Unirii 27B		

22	TEHNOACTIV SRL - Strada Cernăuți 123	Râul Suceava
23	PIATRĂ CHIȘ - Magazin de materiale de construcții - Strada Cernăuți 120A	
24	SELGROS - Strada Cernăuți 118	
25	IT Cont Grup SRL - Strada Ștrandului	
26	SUMEC S.A. - Calea Unirii 25 bis	
27	AUTOREAL- Str. Rosetti C.A., 3	
28	MAX OFF-ROAD SERVICE S.R.L. - Strada Traian Vuia	
29	MOPAN Suceava „Moaară de Grâu"- Str.Traian Vuia nr.2E	
30	NEOGLASS PARBRIZE - Str. Traian Vuia nr.7, Incinta TASA Suceava	
31	INSPECTORATUL DE JANDARMI Județean "Bogdan Vodă" - Strada Traian Vuia 7 bis	
32	SERVICE/REPARAȚII MAȘINI DE SPĂLAT - Strada Traian Vuia nr.15	
33	FOLIE AUTORIZATA Llumar - Strada Traian Vuia 13	
34	E.ON GAZ DISTRIBUȚIE - Strada Traian Vuia 15B	
35	LUKOIL BENZINĂRIE - Calea Unirii 20C	
36	DENIS SHOES - Calea Unirii 20J	
37	GENERAL CONSTRUCT- Strada Promenadei 10	
38	KROLL PLUS - Calea Unirii 20M	
39	INTERNI CONCEPT - Calea Unirii 31	
40	Valgaf NSD Srl - Strada Traian Vuia 7	
41	Fretta - Agenție de publicitate - Strada Traian Vuia	
42	CARPY DECOR - Magazin cu articole de finisaj interior - Strada Traian Vuia nr. 9	
43	Service/Reparații Mașina de Spălat rufe Suceava - Strada Traian Vuia 15	
44	Spalatorie automata self - service Suceava - Strada Traian Vuia nr. 25	
45	FilipShop - Strada Aurel Vlaicu 110	
46	Pall-Ex Suceava - Servicii de transport - Strada Aurel Vlaicu	
47	Lidl - Calea Unirii 24	
48	COLEGIUL TEHNIC AL. I. CUZA - Cal. Unirii 49	
49	Spit Bucovina S.A. - ITP Suceava - Calea Unirii 25bis	
50	ACET - Stație de epurare a apei	
51	Dezmembrari auto - Nino - Magazin de piese auto- strada Energeticianului	
52	Reprezentanța baterii auto Suceava - strada Energeticianului	

53	General Construct - Strada Promenadei 10	Râul Suceava
54	Strand, Strada Ștrandului	
55	TERMICA SA - strada Energeticianului	
56	Egros Shopping Suceava - Calea Unirii 27 D	
57	LEROY MERLIN, Calea Unirii 27B	
58	Stadion UNIREA	
59	Baza de agrement	
60	Sere	
61	Policlinica Bethesda - calea Unirii 25 bis	
62	Daily Distribution - Strada Aurel Vlaicu 67	

a2. Furtuni, tornade, secetă, îngheț, etc. - se pot produce pe întreg teritoriul municipiului Suceava, de regulă nu sunt previzibile, iar despre eventualitatea producerii acestora, Comitetul Local pentru Situații de Urgență primește de la Inspectoratul județean pentru Situații de Urgență „Bucovina” Suceava avertizări de fenomene meteorologice periculoase, în vederea luării măsurilor ce se impun. De multe ori, timpul necesar pentru luarea unor măsuri de protecție și intervenție într-o asemenea situație, nu este suficient. Efectele lor imediate pot antrena activarea unor factori de risc secundari, de producerea de evenimente catastrofale cu efecte mai grave decât cele ale evenimentelor generatoare.

Astfel, furtunile pot avea ca urmări:

- inundații ca urmare a scurgerilor de torenți de pe versanți;
- avarii și explozii;
- avarii la locuințele și anexele gospodărești, rețelele de alimentare cu energie electrică, gaze, apă, etc.
- incendii;
- distrugerea culturilor agricole;
- pierderi în rândul animalelor.

Ca urmare a ploilor torențiale în care se depășește debitul de curgere a canalizării este posibilă inundarea unor străzi în special în George Enescu și Areni. Datorită lipsei sau colmatării canalelor de scurgere este posibil inundarea unor locuințe în cartierul IȚCANI.

Datorită creșterii debitelor apei Sucevei datorate dezăpezirilor sau ploilor torențiale sunt posibile inundații de mică amploare în zone populate în special în cartierul IȚCANI.

b. Incendii de pădure

Pe teritoriul municipiului Suceava sunt 573 ha zone împădurite. Pot apărea incendii în aceste zone împădurite, mai ales în anotimpurile uscate și pe timp secetos, datorită focului deschis, a jocului co-piilor cu focul, a aruncării resturilor de țigară aprinse, etc.

Repartiția procentuală a speciilor de arboret care alcătuiesc pădurile județului: rășinoase - 76 % (molid 64 %, respectiv 84 % din total rășinoase și brad (12%), foioase 24 %, din care: fag (17%), respectiv 70 % din total foioase, stejar (1%), alte specii (6%).

Pădurile din municipiul Suceava, din cauza unor parametri conjuncturali defavorizanți, sunt expuse factorilor de risc declanșatori ai incendiilor, cu evoluție ascendentă în timp.

În împrejurimile orașului se găsește atât vegetație specifică zonei dealurilor, cât și cea caracteristică zonei de luncă. Suceava și teritoriul înconjurător aparțin în întregime zonei pădurilor de foioase care, mult reduse în decursul vremurilor, au căpătat un aspect discontinuu. În prezent, din vechiul codru au rămas împădurite doar masivul Dragomirna și dealul Ciungilor-Ilișești.

Vegetația de luncă a Sucevei cuprinde plante hidrofile lemnoase (salcie, răchită, plop, arin) și ierboase (rogoz, pipirig, izmă, piciorul cocoșului etc). Pe teritoriul municipiului și în

împrejurimi se găsesc și plante rare, veritabile monumente ale naturii, ocrotite de lege. Astfel, la circa 9 km de oraș și la 1 km lateral de drumul european E85 se află rezervația floristică Ponoare unde există dediței (*Pulsatilla patens* și *Pulsatilla montana*), rușcuța de primăvară (*Adonis vernalis*), frâsinei (*Dictamnus albus*), stânjenei (*Iris coespitosa* și *Iris sibirica*), bulbuci (*Trolius europaeus*) etc. Subarboretul acestor păduri este format din lemn câinesc (*Ligustrum vulgare*), măceș (*Rosa canina*), sânger (*Cornus sanguinea*), corn (*Cornus mas*), alun sălbatic (*Corylus colurna*), soc (*Sambucus nigra*) etc. Factorii naturali de risc la incendii de pădure, predominanți în județ sunt: arboretul, clima, presiunea atmosferică și curenții de aer, relieful, rețeaua hidrografică

Arboretul este principalul material combustibil din pădure. În cazul pădurilor din municipiului Suceava acesta este bogat și divers ca specii, predominând în mod covârșitor rășinoasele - 72%, dintre care molidul cu 60% la total compoziție fond forestier, respectiv 84 % din total rășinoase. Ca și mod de comportare la incendiu, molidul întrunește toate condițiile pentru a fi apreciat ca fiind arborele cu cele mai multe calități care favorizează inițierea și dezvoltarea incendiului. Astfel, datorită compoziției chimice a materialului lemnos (celuloză, rășini, uleiuri eterice, gume) și a frunzelor, cu un raport favorabil între suprafață și volum datorită dispunerii frunzelor, molidul are cea mai mare viteză de ardere - 80,1 g/min; a doua putere calorică după pin - 15,596 Mj/kg; cu indicele de combustibilitate 6, este al doilea după pin.

Factorul climatic (temperaturi ridicate și secetă) a influențat semnificativ numărul de incendii, acesta fiind mai ridicat în anii secetoși și cu temperaturi mai mari decât normalul termic pentru acea perioadă. Umiditatea excesivă reduce viteza de ardere, în schimb uscăciunea ridicată o ridică substanțial. Curenții de aer - vântul - exercită o mare influență asupra vitezei de ardere a materialelor combustibile.

Relieful influențează riscul de incendiu, în sensul creșterii acestuia, prin implicațiile pe care le are asupra curenților de aer, iar prin poziționarea arboretului în pantă conduce la o propagare rapidă a incendiului pe înălțime.

Pantele abrupte determină o accesibilitate redusă pentru oameni și tehnica de intervenție la incendii, ceea ce conduce la o îngreunare a operațiunilor de intervenție cu consecințe asupra măririi duratei acestora, cu prelungire în pierderi.

Factorii antropici de risc la incendii de pădure, predominanți în municipiul Suceava sunt: forma și tipul de proprietate / administrare / exploatare a pădurii, activitatea umană în zona fondului silvic, (rețeaua de drumuri, rețeaua de căi ferate, liniile electrice de medie și înaltă tensiune, activitatea de exploatare a fondului forestier, activitatea turistică, construcțiile de cult, profilul psiho-social al populației și starea economică a acesteia)

Traversarea pădurilor de căile de comunicații presupune, în primul rând, asumarea aceluiași riscuri din punct de vedere al incendiilor precum existența activităților economice. În plus față de acestea trebuie luat în considerare prezența factorului uman care exploatează spațiul respectiv și varietatea mijloacelor de transport în directă legătură cu destinația și caracteristicile căilor de comunicații. Astfel, pe lângă riscul tehnologic acceptat, prin funcționarea utilajelor specifice și a conținutul încărcăturii din mijloacele de transport crește riscul de incendiu.

Riscul de incendiu, în cazul liniilor electrice aeriene poziționate prin fondul forestier este determinat de: descărcările electrice ce se produc între cabluri pe timp de vânt și furtună, descărcările electrice ce se produc între cablurile ce se rup și pământ, descărcările electrice atmosferice în stâlpii de medie și înaltă tensiune, ruperea stâlpilor datorită alunecărilor de teren și doborâurilor din fondul forestier sau ruperea arborilor și atingerea sau ruperea cablurilor electrice.

Nu este lipsit de importanță activitatea din vecinătatea fondului forestier, mai ales activitatea agricolă. Este o practică în ultimul timp ca activitatea de curățare a pajiștilor și fânețelor montane rămase necosite din anul precedent să se facă „prin foc deschis” la începutul primăverii și toamna târziu. Riscul de incendiu constă în aceea că focul este provocat fără a se ține seama

de: distanța față de fondul forestier, direcția predominantă a vântului, numărul prea mic de persoane pentru a controla și dirija focul, lipsa mijloacelor inițiale de stingere, neobținerea aprobărilor legale de la autoritățile locale, anunțarea cu întârziere a incendiului sau chiar părăsirea locului faptei.

PARAMETRI AI RISCULUI DE INCENDIU LA NIVELUL ZONEI DE COMPETENȚĂ

TIPUL DE RISC	Caracteristicile riscului	Zone afectate	Perioada din an	Consecințe asupra populației, bunurilor, mediului și valorilor de patrimoniu
Incendiu	Risc natural/ acțiunea omului în vederea igienizării terenurilor agricole	Păduri, terenuri cu vegetație uscată	Primăvara, vara, toamna	Cel mai afectat este mediul prin distrugerea florei; influențarea habitaculului faunei din zonă; poluarea aerului prin degajările masive de fum și gaze rezultate în urma arderii
	Risc industrial	Obiectivul implicat, vecinătăți	Hazard	Pot fi implicate în eveniment persoane aflate la locul incidentului; încetarea producției sau diminuarea acesteia cu repercursiuni asupra salariaților; pierderi de bunuri materiale, utilaje afectate, clădiri de producție etc
	Risc de transport	Căi și mijloace de transport rutier, feroviar, aerian	Hazard	Apar de obicei în urma unui accident sau a unor defecțiuni la mijlocul de transport; sunt implicate în eveniment persoane; consecințe asupra bunurilor materiale; pot influența în timp traficul pe calea de transport terestră;
	Riscul construcțiilor	Clădirile implicate și posibil vecine	Hazard	În urma incendiilor la construcții rămân persoane fără adăpost, pot fi chiar surprinse de incendiu cu consecințe asupra sănătății; funcție de amploarea incendiului și structura clădirii afectate sunt cazuri când clădirile sunt inutilizabile după eveniment
	Risc social	Zona de acțiune a factorului social	Hazard	Apar în urma unor evenimente de masă sau ca acțiune intenționată a unor persoane irresponsabile, cu vizarea unui obiectiv clar sau a celorla din zona evenimentului; de obicei sănătatea persoanelor implicate este pusă în pericol, au loc pierderi mari de bunuri materiale.
Explozii/ urmate de incendii	Deflagrație v ardere-cm /secunda	Locul producerii evenimentului	Hazard	Pot apărea victime în rândul persoanelor surprinse de eveniment, distrugerii însemnate de bunuri materiale, influență
	Explozie v arder-10-100 m/s			

TIPUL DE RISC	Caracteristicile riscului	Zone afectate	Perioada din an	Consecințe asupra populației, bunurilor, mediului și valorilor de patrimoniu
	Detonație – explozie în țevi			asupra mediului datorită produșilor rezultați în urma exploziei

Situația zonelor vulnerabile la incendii de pădure:

OCOLUL SILVIC ADÂNCATA

Zona canton Burdujeni- U.P.VI Adâncata; u.a.20, 21 plantații diverse foioase;

OCOLUL SILVIC PĂTRĂUȚI

1. Districtul I Todirești:

- U.P. I Todirești, u.a. 9 și 10 (zona Zamca);
- Parcul Dendrologic ‘Șipote’;
- plantațiile de rășinoase (culture speciale) din u.a.27, 28, 32, 33, 34, 35, 36, 37, 38, din U.P. I Todirești;

2. Districtul II Dărmănești:

- plantațiile de pin din u.a. 19-28, 33 din U.P. II Luncile Sucevei;

c. Înzăpezirile

Înzăpezirile sunt fenomene sezoniere, produse de căderi masive de precipitații sub formă de zăpadă, fiind accentuate de condițiile meteorologice în care se produc.

Efectele imediate sunt : - blocarea căilor de transport;

- întreruperea alimentării cu energie electrică, apă, etc.;
- afectarea unor activități industriale și sociale;
- prăbușiri de planșee și acoperișuri

Puncte critice:

Nr. crt.	Indicativul drumului	Porțiunea de drum cu risc/punct reper	Riscul ce se poate manifesta/efectiv	
1.	DN2(E85)	Stația 110kv-sens giratoriu Galeria-stația OMV(bld.Sofia Vicoveanca-bld.1 Dec 1918)	Drum în pantă – polei, înzăpezire în urma viscolului	Direcția de Ecologizare Director: Hostiuc Mihai
2.	DN 17	Lidl-pod peste pârâul Șcheia (str. Academician Vasile Grecu)	Drum în pantă – polei	
3.	DC 70	Str.Izvoarele Cetății – intersecție cu str. Mitropoliei	Drum în pantă – polei	
4.	DJ 208A	Str.Parcului - intersecție cu str.Mitropoliei	Drum în pantă – polei	
5.	DC 69	Azilul de bătrâni – uzina electrică (str.Parcului)	Drum în pantă – polei	

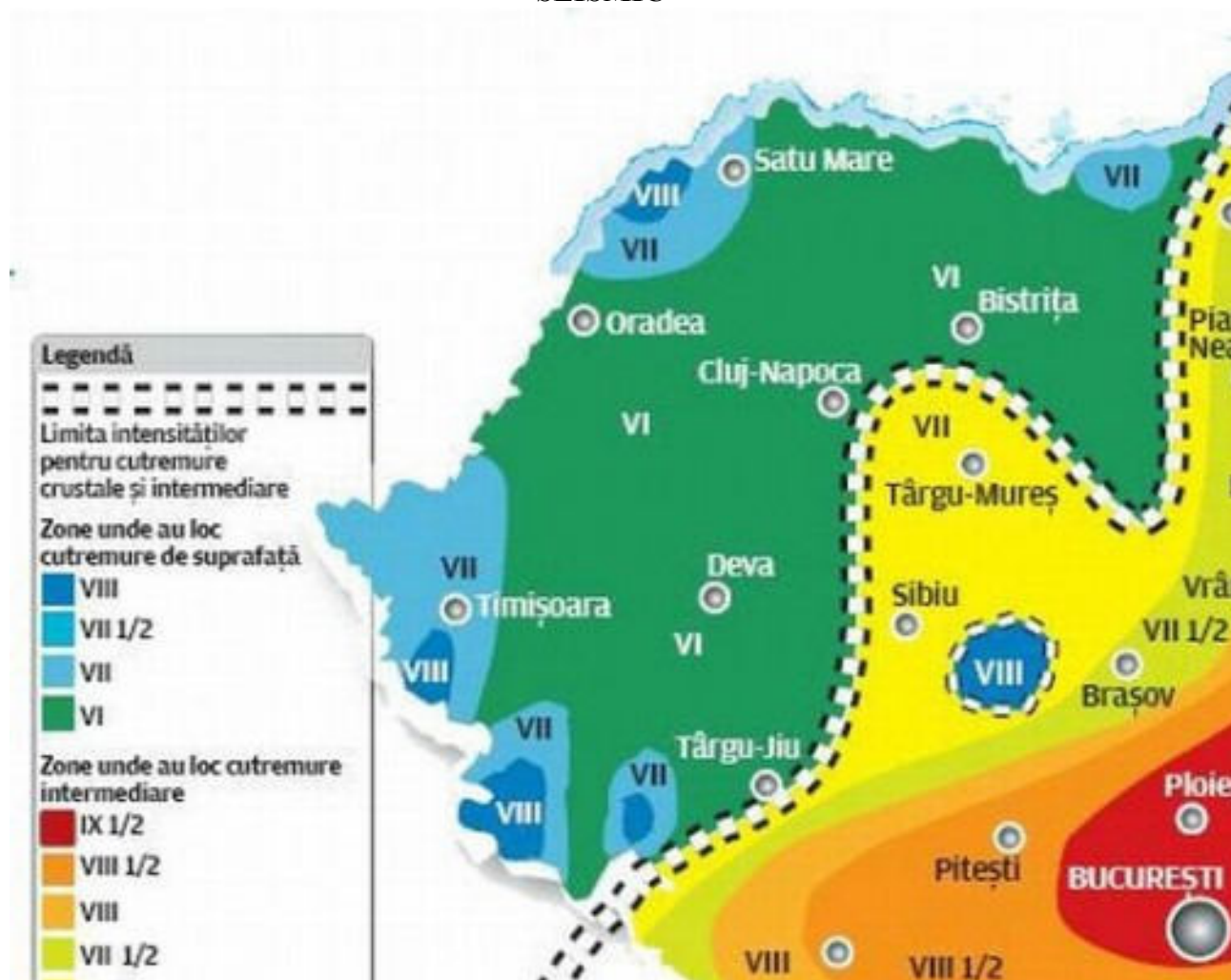
Nr. crt.	Indicativul drumului	Porțiunea de drum cu risc/punct reper	Riscul ce se poate manifesta/efectiv
6.	DN 29 (E58)	Stația OMV-Linda Ecotil Calea Botoșani	Înzăpezire în urma viscolului
7.	DN 29 A	Cabana Adâncata – intersecție cu Vasile Pârvan (str.22 Decembrie)	Drum în pantă – polei
8.	DJ 208 D	Casa de apă – pod pârâul Dragomirna (str.Mitocului)	Înzăpezire în urma viscolului
9.	DC 57	Baraj Lipoveni – Orfelinat Natanael (str.Lipoveni)	Înzăpezire în urma viscolului

d. Fenomene distructive de origine geologică.

d1. Cutremure

În baza Legii nr. 575/2001 privind aprobarea Planului de amenajare a teritoriului național Anexa nr. 2 și Anexa nr. 3, municipiul Suceava este amplasat în zona pentru care intensitatea seismică, echivalentă pe baza parametrilor de calcul privind zonarea seismică a teritoriului României este de VII (exprimată în grade MSK) .

HARTA RISCULUI SEISMIC



Parametrii de bază ai unui cutremur sunt următorii:

- Epicentru (poziția geografică)
- Adâncimea
- Momentul de producere/Durata
- Magnitudinea (energia eliberată în focar)
- Intensitatea

Magnitudinea este o mărime determinată prin calcul, pe baza unor măsurători ale semnalului seismic înregistrat pe durata unui anumit cutremur și este exprimată numeric. Ca semnificație

fizică, magnitudinea este considerată o măsură obiectivă a energiei eliberate în focar la producerea seismului. Intensitatea este o măsură a severității mișcării terenului, pe baza evaluării mărimii efectelor observate într-o zonă de întindere redusă asupra mediului natural, construcțiilor, obiectelor din interiorul acestora și ocupanților. Intensitatea variază în diferite amplasamente, de regulă se reduce pe măsura îndepărtării de epicentru.

Există două metode de evaluare a intensității și magnitudinii unui cutremur: scara Richter și scara Mercalli. Scara Richter este folosită pentru a evalua magnitudinea unui cutremur – cantitatea de energie eliberată. Aceasta este calculată folosind informațiile adunate de un seismograf. Scara Richter este logaritmică, aceasta însemnând că salturile numerelor întregi indică o mărire înzecită. În acest caz, mărirea constă în amplitudinea undei. Amplitudinea undei într-un cutremur de nivelul 6 este de 10 ori mai mare decât cea a unui cutremur de nivelul 5, iar amplitudinea se mărește de 100 de ori între un cutremur de nivelul 7 și unul de nivel 9.

Evaluările făcute pe baza scării Richter nu dau decât o idee generală despre impactul real al unui cutremur. Forța de distrugere a unui cutremur variază în funcție de compoziția solului dintr-o anumită zonă și în funcție de arhitectura, respectiv localizarea structurilor realizate de om. Cuantumul daunelor este evaluat de scara Mercalli. Gradele Mercalli, care se prezintă sub forma unor cifre romane, se bazează pe o apreciere mult mai subiectivă.

Evaluarea numărului de grade pe scara Richter se face imediat după un cutremur, de îndată ce seismologii pot compara datele din diferite locații ale seismografelelor. Evaluarea realizată pe baza scării Mercalli, nu poate fi făcută până când cei care investighează nu au avut timp să vorbească cu cât mai mulți martori oculari, pentru a afla ce s-a întâmplat în timpul cutremurului. Odată ce și-au făcut o părere despre pagubele produse, sunt folosite criteriile Mercalli pentru a stabili numărul de grade pe care le-a avut cutremurul pe această scară.

Scara Richter

Scara Richter este făcută pentru a măsura puterea unui cutremur. Este o scară logaritmică, pentru că magnitudinea, după Richter, corespunde logaritmului măsurării amplitudinii undelor de volum (de tip P și S), la 100 km de epicentru. În mod normal nu este gradată de la 1 la 9, ci mai ales cu numere raționale.

Magnitudine 1 - în mod normal nu este simțit;

Magnitudine 2 - în mod normal nu este simțit;

Magnitudine 3 - este simțit adeseori, dar nu provoacă daune materiale;

Magnitudine 4 - este simțit adeseori, dar nu provoacă daune materiale;

Magnitudine 5- cutremur moderat-este simțit bine-mici daune la clădirile din apropierea epicentrului;

Magnitudine 6-cutremur puternic-clădirile care nu sunt rezistente se distrug pe o rază de câțiva kilometri de la epicentru;

Magnitudine 7-cutremur major-cauzează multe daune importante pe câteva sute de kilometri de la epicentru;

Magnitudine 8-cutremur gigant-există multe daune materiale, numeroase decese și mulți răniți pe sute de kilometri;

Magnitudine 9-super-cutremur-foarte rar-distruge tot sau aproape tot atât în zona epicentrului cât și într-o arie de mii de km patrati în jurul acestuia;

Scara Mercalli

Scara Mercalli, inventată de seismologul italian Giuseppe Mercalli, este o scară care stabilește intensitatea unui cutremur pe baza observațiilor personale, subiective, din timpul cutremurului.

Intensitatea seismelor se apreciază după gravitatea distrugerii clădirilor, construcțiilor, după tipul și amploarea deformărilor suprafeței terestre și după reacțiile populației la șocul seismic. Efectele șocului se diminuează proporțional cu creșterea distanței față de epicentru.

Cea mai utilizată scară de intensitate este scara Mercalli Modificat CMMD (sau MM) și prezintă următoarele caracteristici:

GRAD	DESCRIERE	MAGNITUDINE (pe scara Richter)
I - Instrumental	Nu este simțit, păsările și animalele sunt neliniștite. Înregistrat doar de seismografe.	Între 1 și 2 grade
II - Slab sesizabil	Este simțit numai de către puține persoane care se găsesc în repaus, în special la etajele superioare.	Între 2 și 3 grade
III - Perceptibil	Este simțit de către unele persoane din interiorul clădirilor.	Între 3 și 4 grade
IV - Moderat	Este simțit de către mai multe persoane din interiorul clădirilor și de unele aflate în exterior.	4 grade
V - Serios	Este simțit de către aproape de toată lumea, mulți sunt sculați din somn.	Între 4 și 5 grade
VI – Puternic	Este simțit de către toată lumea, mulți se sperie și fug din locuințe, unele mobile grele se deplasează.	Între 5 și 6 grade
VII - Foarte puternic	Cei mai mulți oameni părăsesc locuințele. Este perceput și de persoanele aflate la volan. Stricăciuni considerabile în clădiri prost construite.	6 grade
VIII - Destructiv	Casele se deplasează pe fundațiile lor, pereții ușori sunt aruncați în afară, unii pereți de cărămidă se prăbușesc.	Între 6 și 7 grade
IX - Ruinător	Panică generală, stricăciuni considerabile și în structuri special construite. Crăpături mari în teren.	7 grade
X - Dezastruos	Sunt distruse cele mai multe structuri din cărămidă. Mari alunecări de teren.	Între 7 și 8 grade
XI - Foarte dezastruos	Puține clădiri din cărămidă rămân în picioare. Sunt distruse poduri. Șinele de cale ferată sunt îndoite puternic.	8 grade

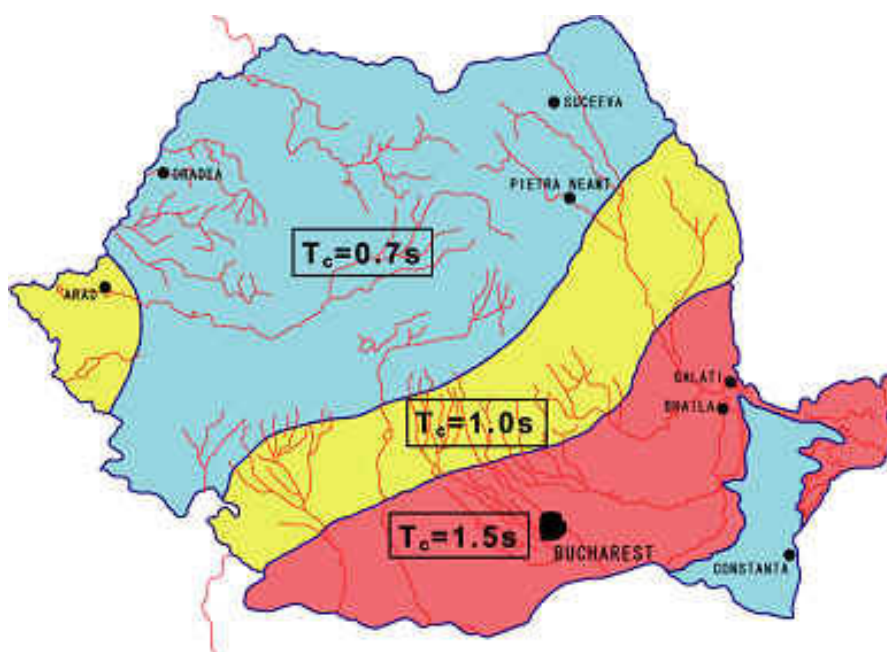
Pe teritoriul României se manifestă, în funcție de adâncime, mai multe categorii de cutremure:

- superficiale - hipocentrul se situează la o adâncime cuprinsă între 0 și 5 km de la suprafața pământului;
- crustale sau normale - hipocentrul se situează la o adâncime cuprinsă între 5 și 30 km de la suprafața pământului, ajungând până la 60 km în zona Vrancea;
- intermediare - hipocentrul se situează la o adâncime cuprinsă între 60-70 km și 100-220 km de la suprafața pământului, specifice numai zonei Vrancea.

Seismicitatea zonei de nord a Moldovei se datorează mișcărilor tectonice generate de acumulările de energii potențiale în sistemul de folii existent până la o valoare critică, care depășește rezistența rocilor, moment în care se produce o descărcare bruscă de energie cinetică sau seismică.

În cazul producerii unui seism mai mare de 6 grade pe scara Richter în zona Vrancea, este afectată și zona municipiului Suceava, existând pericolul unor avarii și explozii la instalațiile cu un grad ridicat de pericol în exploatare.

Conform "Normativului pentru proiectarea antiseismică a construcțiilor de locuințe, social-cultural, agrozootehnice și industriale" indicativ P 100-92 municipiul Suceava este situat în partea de est a județului, la limita dintre în zonele de intensitate seismică 6 și 7 MSK, cu un coeficient seismic E ($k_s = 0,12$). Din punct de vedere al perioadelor de colț, valoarea este $T_c=0,7$ sec.



Oscilația seismică a terenului se transmite construcțiilor care răspund printr-o oscilație proprie depinzând de caracteristicile lor dinamice-constructive.

Metodele de construcție tradiționale din țara noastră conferă, datorită experienței locuirii într-o zonă seismică, un anumit nivel de rezistență la forțe laterale seismice.

Introducerea materialelor moderne (betonul armat) la începutul secolului nostru a condus și la noi în țară la o încredere excesivă în calitățile structurilor cu schelet portant dar care, în realitate,

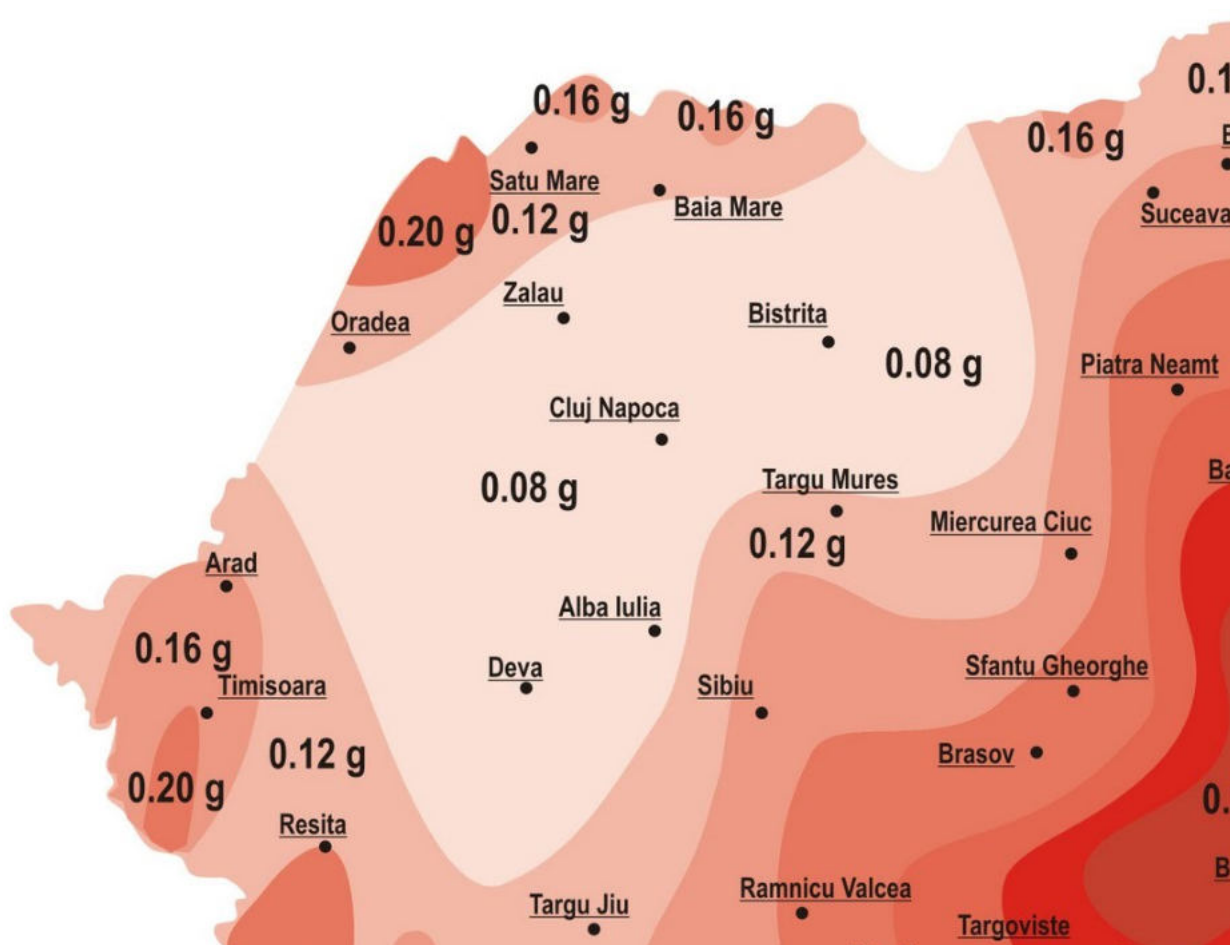
nu puteau asigura și capacitatea de a prelua forțe seismice (laterale) deoarece metodele de calcul antiseismic nu se dezvoltaseră suficient.

Structurile de cărămidă, metal, lemn, beton armat etc. utilizate în prezent în țara noastră sunt proiectate astfel spre a prelua forțele seismice.

Situarea în zona de seismicitate E nu impune condiții speciale construcțiilor gospodărești precum și construcțiilor din zona industrială.

Municipiul Suceava are o populație de aproximativ 92.121 de locuitori, 4500 de clădiri și aproximativ 35000 de locuințe.

Conform N.P. 100-1/2006, pentru municipiul Suceava, intervalul mediu de recurență IMR (intervalul mediu de recurență) = 100 de ani, iar a_g (acelerația terenului pentru proiectare pentru cutremure) = 0,16 g.



CLASA DE IMPORTANȚĂ	TIPUL CLĂDIRII
I. CLĂDIRI CU FUNCȚIUNI ESENȚIALE PENTRU PROTECȚIA CIVILĂ	
Puncte de conducere/comandă din clădiri administrative: ✓	
Clădiri ale societăților comerciale/instituțiilor care asigură servicii esențiale: <ul style="list-style-type: none"> ✓ Stații de distribuție a energiei electrice; ✓ Stații de distribuție a gazelor naturale; ✓ Rezervoare/stații de pompare a apei potabile; 	

<ul style="list-style-type: none"> ✓ Stații epurare a apei; ✓ Spitale; ✓ Clădiri/Stații/Garaje ale Instituțiilor care asigură gestionarea unor situații de urgență (poliție, jandarmerie, pompieri, ambulanță, salvamont, altele); ✓ Centrale termice;
Clădiri/depozite ale societăților comerciale sursă de risc: <ul style="list-style-type: none"> ✓ Substanțe toxice periculoase/explozivi/etc.; ✓ Construcții hidrotehnice;
II. CLĂDIRI A CĂROR REZISTENȚĂ SEISMICĂ ESTE IMPORTANTĂ SUB ASPECTUL CONSECINTELOR ASOCIATE CU PRĂBUȘIREA SAU AVARIEREA GRAVĂ
Clădiri cu destinație de producție/birouri având peste 150 de persoane;
Școli cu diferite grade cu o capacitate de peste 100 persoane;
Săli de conferință cu o capacitate de peste 100 persoane;
Teatre/cinematografe/cămine culturale/discotecii cu o capacitate de peste 100 persoane;
III. CLĂDIRI DE TIP CURENT CARE NU SE ÎNCADREAZĂ LA CATEGORIILE I ȘI II
IV . CLĂDIRI DE MICĂ IMPORTANȚĂ SOCIO – ECONOMICĂ CU GRAD REDUS DE OCUPARE
Construcții agricole;
Locuințe unifamiliale
Altele

Expertiza tehnică - reprezintă rezultatul evaluării rezistenței la cutremur a unei clădiri, în raport cu cerințele normelor ingineresti actuale, pornind de la situația reală a clădirii și avariile precedente. Raportul de expertiză tehnică conține piese scrise și desenate, soluția de intervenție-consolidare propusă și evaluări preliminare de cost al lucrărilor.

Nu se expertizează și consolidează apartamentul separat, ci toată clădirea. În etapa următoare, pe baza expertizei, se întocmește un proiect detaliat.

Criteriile tehnice pentru stabilirea priorităților privind expertizarea tehnică au în vedere:

- clasa de importanță a construcțiilor, clădiri de locuit încadrate în clasa I sau II de importanță, conform Codului de proiectare seismică-Indicativ P100-1/2006);
- regimul de înălțime al clădirii, începând cu clădirile de locuit multietajate, cu spațiile publice la parter sau la alte nivele;
- anul construirii/normativul de proiectare utilizat pentru proiectarea clădirii (începând cu clădirile a căror structură de rezistență a fost realizată fără cunoștințe de proiectare antiseismică);
- poziția în localitate a clădirii, începând cu cele care pot avea consecințe la scară urbană în urma prăbușirii;
- condițiile locale de teren ce pot favoriza perioade predominante ale terenului, care pot amplifica în mod periculos oscilațiile structurilor în timpul seismelor;
- acțiunea unor factori cu efecte agravante asupra rezistenței și stabilității clădirii (tasări neuniforme, explozii, incendii, coroziuni, intervenții neautorizate la structura de rezistență).

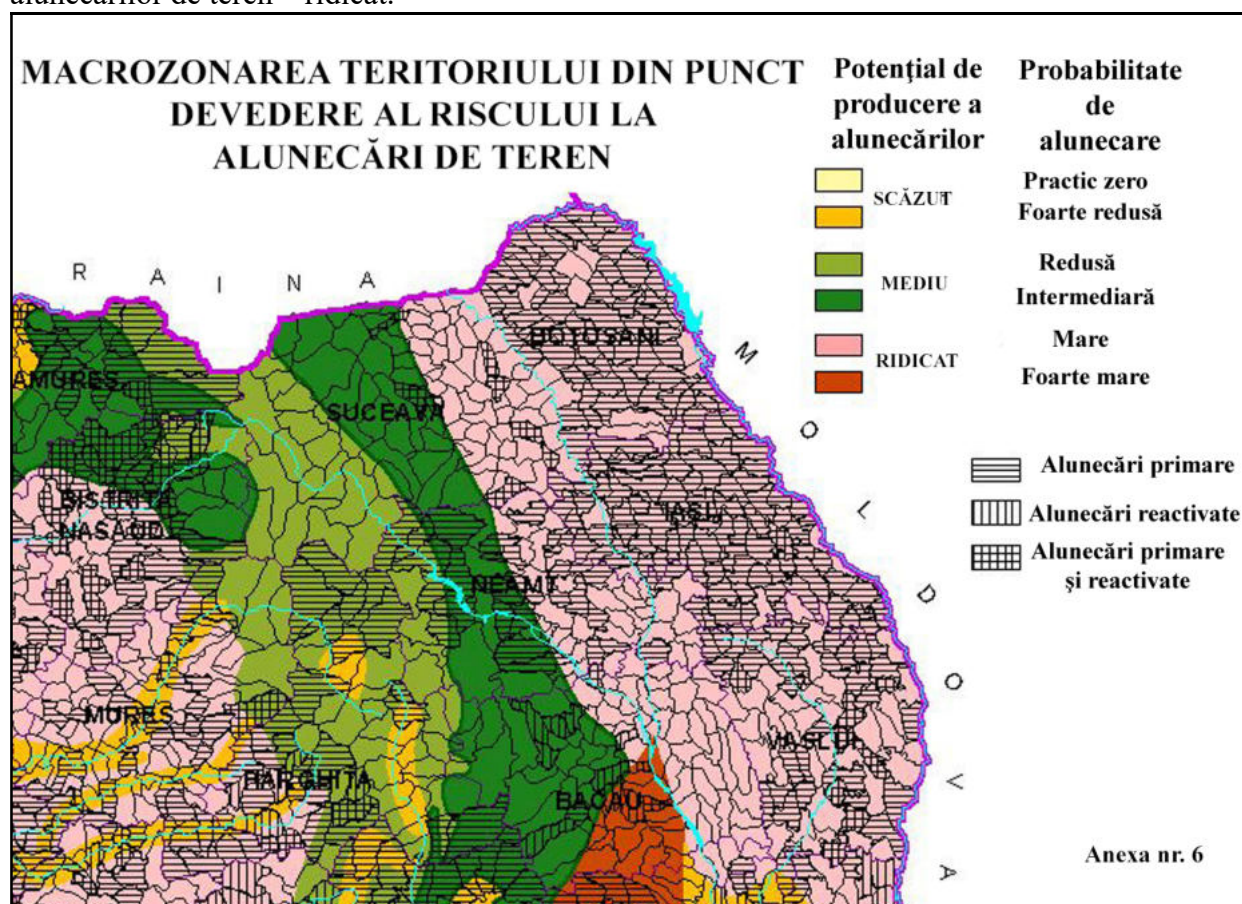
Fondurile necesare privind finanțarea cheltuielilor pentru expertizarea tehnică se asigură din transferuri de la bugetul de stat, în limita fondurilor aprobate anual cu această destinație în bugetul Ministerului Dezvoltării, Lucrărilor Publice și Locuințelor pentru locuințele proprietate privată ale persoanelor fizice.

La stabilirea priorităților se are în vedere includerea în program a clădirilor de locuit multietajate încadrate prin raport de expertiză tehnică în clasa I de risc seismic și care prezintă pericol public, definit în principal prin:

- numărul (mediu) de persoane din clădire;
- existența spațiilor publice (la parter sau la alte niveluri ale clădirii);
- gradul de avariere a structurii clădirii la cutremurele din 1940, 1977 și 1986;
- asimetria structurii clădirii, în plan și în elevație, precum și numărul de etaje ale acesteia;
- anul construcției, respectiv normele de proiectare antisismică utilizate pentru proiectarea structurii de rezistență a clădirii;
- poziția în municipiu/oraș a clădirii și consecințele la scară urbană ale unei prăbușiri;
- condițiile locale de teren ce pot favoriza perioade predominante ale terenului, care pot amplifica în mod periculos oscilațiile structurilor în timpul seismelor.

2. Alunecări de teren.

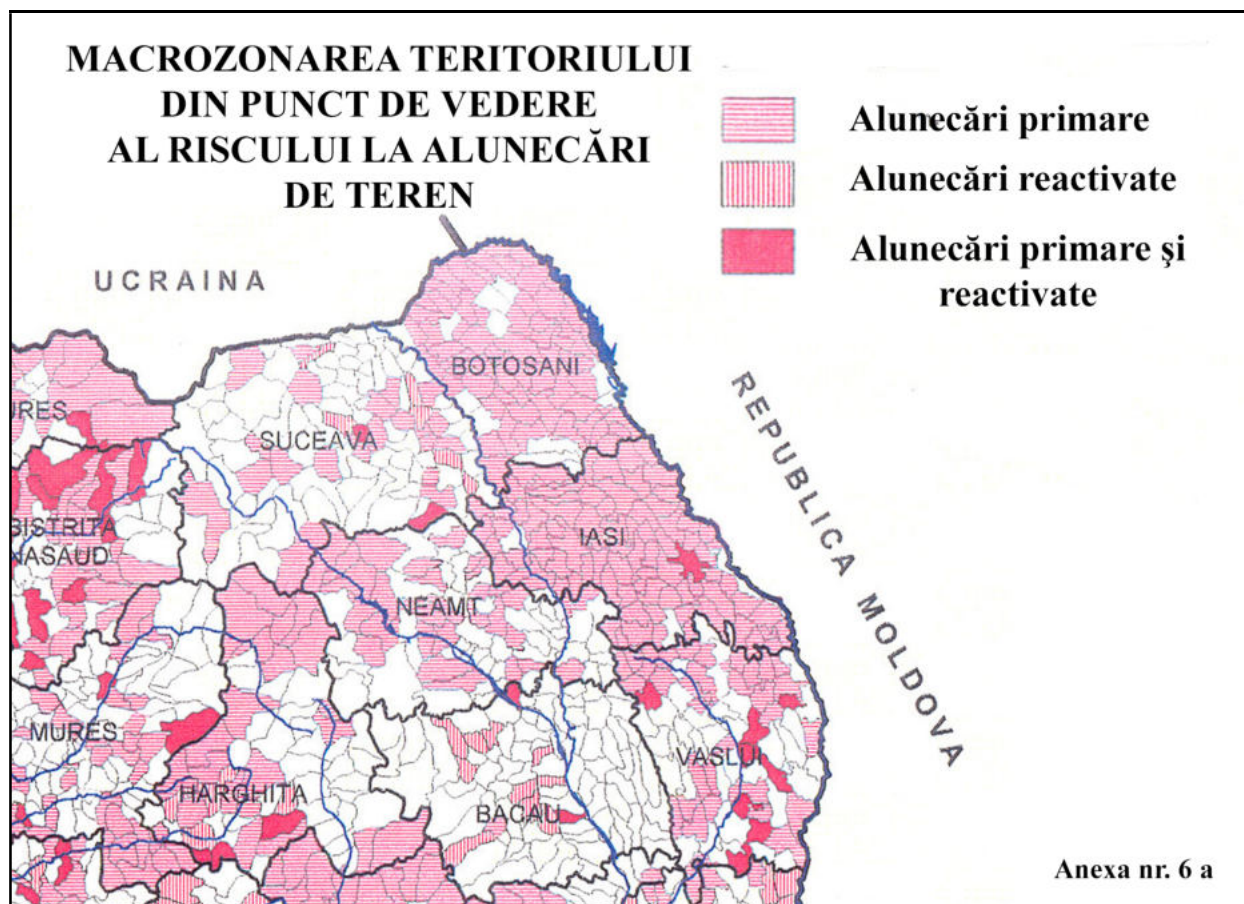
În baza Legii nr. 575/2001 privind aprobarea Planului de amenajare a teritoriului național anexa nr. 6 și anexa nr. 7, municipiul Suceava este amplasat în zona cu potențial de producere a alunecărilor de teren – ridicat.



Impactul alunecărilor de teren asupra societății este caracterizat atât prin efectele directe, ce vizează în general declanșarea și evoluția fenomenelor, cât și prin urmările indirecte, legate de formele de relief create. Efectele practice directe ale alunecărilor de teren constau în distrugerea construcțiilor, avarierea infrastructurii critice (rutiere și CF, rețele de utilități publice, rețele de telecomunicații, de alimentare cu energie electrică și a magistrelor de transport produse petroliere și gaze naturale).

Deplasările de teren se situează, alături de inundații și cutremure, printre cele mai importante dezastre naturale ale căror consecințe se exprimă prin distrugerii de bunuri materiale și pierderi de vieți omenești, atât la nivel internațional cât și național.

În funcție de modul în care se produce mișcarea, deplasările în masă sunt foarte variate. Între acestea, alunecările de teren sunt cele mai importante, ele pot schimba aspectul morfologic al unei regiuni, cu efecte majore asupra activității umane. Sunt cele mai răspândite fenomene de deplasare în masă pe versanți, produc mari pagube materiale și pierderi de vieți omenești și întrunesc o gamă largă de forme de manifestare.



Alunecările de teren de pe teritoriul Municipiului Suceava.

Substratul geologic pe care este amplasat municipiul Suceava și regiunile sale limitrofe aparține formațiunilor argilo-marnoase și nisipo-grezoase voliniene (sarmațian inferior).

Morfologia actuală a Podișului Sucevei este rezultatul acțiunii unui complex de factori, într-o perioadă relativ îndelungată, din postsarmațian până în prezent. În cadrul paleoevoluției un rol esențial a revenit instalării rețelei hidrografice. Procesul a fost facilitat de alcătuirea geologică și de oscilațiile climatice din cuaternar.

Cunoscut sub numele de „Coasta Șeptilici”, versantul drept al râului Suceava dintre pâraiele Șcheia și Cetății reprezintă, din punct de vedere al intensității proceselor geomorfologice actuale, unul din cele mai active areale cu alunecări de teren de pe teritoriul municipiului Suceava. Zona este afectată de alunecări (în diferite stadii de evoluție) pe o lungime de peste 2 km. Cu toate lucrările de stabilizare din ultima jumătate de secol, pericolul declanșării unor noi deplasări de teren este încă mare, iar implicațiile socio-economice sunt importante.

Versantul face racordul dintre platoul structural Zamca și lunca râului Suceava între confluența cu pâraul Șcheia și pâraul Cetății. Structural este o cuestă, tip de relief care favorizează apariția și dezvoltarea alunecărilor, cu panta generală mai mare 15°.

Un prim segment de alunecare este localizat pe versantul de nord-est al orașului fiind delimitat între străzile Petru Rareș și Traian Vuia, între intersecția lor (în zona fostului Autoservice Dacia) și strada Ana Ipătescu.

Al doilea areal se desfășoară pe versantul de nord-vest (platforma orașului Suceava) și cuprinde zona festonată dintre Mănăstirea Zamca și Calea Obcinilor, în baza căreia curge pârâul Șcheia.

Un al treilea perimetru este pe versantul de est, situat spre Cetatea de Scaun, între străzile Cetății și Mirăuți.

Din anul 2006 s-a reactivat și extins pe teritoriul municipiului Suceava o altă alunecare, în Dealul Mănăstirii - Teodorenii, cartierul Burdujeni, pe versantul stâng al râului Suceava.

Un important rol a avut pânza freatică, al cărei nivel hidrodinamic a fost puternic influențat de pierderile de apă din rețeaua urbană de alimentare cu apă și de evacuare a apelor reziduale sau din precipitații. Acțiunea acestor factori a generat la un moment dat la o alunecare de teren masivă, pusă în evidență de existența cornișei superioare și de forajele efectuate pe versant.

Alunecările de pe versantul de nord - est al municipiului Suceava

Alunecările sunt localizate între străzile Petru Rareș și Traian Vuia, între intersecția lor, în zona fostului Autoservice Dacia și strada Ana Ipătescu.

Pe versantul de nord-est al platoului Sucevei, ca urmare a evoluției îndelungate a proceselor de deplasare gravitațională, se pot evidenția cel puțin două de cornișe, care însoțesc versantul pe toată lungimea sa.

Prima se găsește la partea superioară a versantului, la limita cu platoul Zamca. Prezintă două sectoare, cu pante accentuate între 25°-90°, despărțite în dreptul intersecției străzilor Cărămidarilor, Mihail Sadoveanu și Petru Rareș de porțiuni cu pante mai reduse, 10°-15°.

Primul sector, cu începere din dreptul Căii Unirii, se desfășoară paralel cu Strada Petru Rareș și este intersectat de străzile Dimitrie Dan, Ștefan Ștefureac și Tăbăcarilor. Această cornișă a fost afectată de reactivări repetate în ultima jumătate de secol: zona intersecției străzilor Cernăuți, Dimitrie Dan și Calea Unirii în 1939-1940 și anii 1960-1970, zona din spatele pieții agroalimentare, garajelor de la capătul sudic al străzii Ștefan Ștefureac până la Strada Tăbăcarilor în anii 1996-1997. Din acest motiv s-au executat aici mai multe lucrări de drenaj, concretizate prin apariția pe cornișă sau la baza sa a unor aliniamente de chesoane.

Cel de-al doilea sector al cornișei principale se conturează începând din intersecția străzilor Mihail Sadoveanu și Petru Rareș. Intre Strada Petru Rareș și scările din capătul străzii Mărășești, cornișă cu înclinări de peste 25° și circa 4 m înălțime este înierbată iar copacii nu trădează posibile reactivări. Către nord însă, din dreptul casei cu numărul 5 de pe Strada M. Sadoveanu devin evidente semnele unor recrudescențe recente, în plină desfășurare.

Se consideră că alunecările au debutat cu desprinderea unor mase importante de pământ de la nivelul platoului, linia de desprindere fiind aproximativ paralelă cu strada Petru Rareș. Aceasta linie se întinde între extremitatea nord-vestică a străzii Mihail Sadoveanu și până în apropierea Bisericii Sfântul Gheorghe (Mirăuți).

Așa cum rezultă din forajele executate, deluviul desprins (de la un nivel de 80-90 m față de lunca actuală a Sucevei) s-a deplasat mult spre aval, depășind piciorul versantului și acoperind și o parte a luncii (așa cum reiese din primul raport geotehnic privind versantul studiat, întocmit în anul 1960). Fruntea alunecării a format un val alungit care astăzi corespunde zonei înalte dintre strada Traian Vuia și Bisrica Sfânta Maria. Aspectul tipic de frunte de alunecare e vizibil și în modelul digital de elevație.

Pe lângă formele de relief amintite, această deplasare de teren masivă a dus și la formarea, în partea superioară a versantului, a unei pseudoterase situată cu circa 30-40 m mai jos față de nivelul platoului Zamca. Pe această treaptă, cu pante mai reduse se află situată astăzi strada Mihail Sadoveanu.

Versantul de pe dreapta Sucevei a continuat să fie afectat succesiv de procese de alunecare ce au pus în mișcare diverse porțiuni ale deluviului vechi și au determinat retragerea cornișei, începând din 1912 și ulterior în 1939-1940, 1963-1966, 1968-1970, 1996-1997.

Dacă inițial caracteristicile substratului geologic, ale apei subterane și geomorfologiei zonei au reprezentat factorii favorabili, care au îngreunat masa deluviului, factorul declanșator al recrudescenței din 2001 l-a constituit precipitațiile abundente din vara aceluși an.

Alunecările din toamna anului 2001 au afectat zona de la nivelul platoului superior Zamca (extremitatea nord-estică a străzii Bogdan Vodă) până în strada Mihail Sadoveanu, în apropierea Turnului de apă Zamca, pe o lățime de aproximativ 100 - 150 m (pe direcția nord vest - sud est). Trebuie menționat că în perioada 1977-1978, zona aval de strada Mihail Sadoveanu a fost consolidată prin lucrări de drenaj de adâncime (chesoane cu drenuri radiale vibroforate), lucrări de susținere și de sistematizare pe verticală. Aici s-a construit ulterior și o arteră rutieră importantă, care leagă cartierul de locuințe Zamca cu zona industrială din valea Sucevei.

Alunecările de teren de pe versantul de NV al platoului superior al municipiului Suceava.

Obiectivul principal predispus riscului din acest perimetru este Școala Creștină Filadelfia, unitate de învățământ gimnazial și liceal situată pe strada Narciselor. Această cale de comunicație face legătura cu partea superioară a platoului Zamca.

Regiunea este situată în partea de nord-vest a municipiului și este încadrată în interfluviul Suceava-Șomuz, pe un nivel de terasă superioară a râului Suceava. Relieful este de tip acumulativ, de vârstă Pleistocen-Holocen.

Platoul mediu al municipiului Suceava (în zona de cercetare) este racordat în trepte la platoul superior Zamca și la platouri inferioare, căderea generală fiind spre sud-est. Nivelurile de platou ale municipiului pot fi asimilate cu terase vechi, cu suprafețe în general orizontale, racordate prin pante line.

Pe versant și la baza acestuia se întâlnesc și depozite de origine deluvială sau proluvială, provenite în general prin antrenarea gravitațională și depunerea acestora (în principal a celor provenite din depozitele cuaternare, iar subordonat și din cele sarmațiene). Formațiunile menționate sunt acoperite de un strat continuu de sol vegetal, cu grosimi cuprinse între 0,60 și 1,20 m.

Litologic, terenul cuprinde formațiuni cuaternare și formațiuni voliniene. Formațiunile voliniene sunt de natura unor argile și argile marnoase oliv și cenușii, cu filme și incluziuni de nisip. Apar, de asemenea, și strate metrice de nisip, nisip argilos, cu permeabilitate ridicată. În sarmațian apar mai multe niveluri de gresie de 0,30...0,50 m grosime. În zona alunecării, stratele cuaternare provin din alterarea formațiunilor sarmațiene și prezintă o litologie asemănătoare, argilos-nisipoasă. Pe versantul neafectat, apare un cuaternar argilos-argilos-prăfos cu origine loessoidă.

Apele subterane au caracter de permanență, cu regimul scurgerii de "tip terasă" și provin din cele căzute pe platoul înalt al municipiului Suceava și care prin infiltrare ajung în terase, drenându-se apoi spre sud-vest. Stratul freatic este alimentat discontinuu, acumulându-se în depozitele fine ale versantului, în zonele nisipoase din argilele cuaternare, sau în lentilele de nisipuri, localizate în argilele marnoase. O acumulare se produce și în rocile puțin permeabile, argile, argile prăfoase, însă circulația și cedarea apei din acestea are un caracter foarte lent din cauza permeabilității scăzute.

Alunecarea de teren Teodorenii - Dealul Mănăstirii din cartierul Burdujeni – municipiul Suceava.

Alunecarea Teodorenii - Dealul Mănăstirii se găsește pe versantul drept al pârâului Velnița, între Mănăstirea Teodorenii și Stația de Transformare 110 KV Burdujeni.

Din punct de vedere geomorfologic arealul este situat în Podișul Dragomirnei (subunitate a Podișului Sucevei), în nord-estul municipiului Suceava și este încadrat în interfluviul Suceava-Siret, pe un nivel de terasă medie a râului Suceava, relief de tip acumulativ și de vârstă Pleistocen-Holocen.

Dealul Mănăstirii se prezintă ca un platou, asimilabil unei terase superioare a râului Suceava, cu căderi sudice ușoare și medii. Acesta prezintă un profil asimetric, cu pante line pe partea sa dreaptă și pante foarte accentuate pe versantul stâng (zona alunecărilor).

Apele subterane au caracter de permanență, cu regimul scurgerii de „tip terasă” și provin din precipitațiile căzute pe versantul stâng al văii Sucevei care prin infiltrație ajung în aluvionarul terasei drenându-se spre râu. Curgerea subterană generală este pe direcția nord-sud și este tributară râului Suceava. Stratul freatic este alimentat continuu de sursele menționate, acumulându-se în depozitele grosiere ale terasei (prundișuri și nisipuri), în zonele nisipoase din argile sau în lentilele de nisipuri localizate în argilele marnoase. Apa subterană se acumulează și în rocile puțin permeabile (argile și argile prăfoase), însă circulația și cedarea apei din acestea este foarte lentă din cauza permeabilității scăzute.

Secțiunea 2 - Analiza riscurilor tehnologice

Odată cu procesul de tehnologizare a economiei și al imposibilității controlului total asupra evoluției acestuia, au apărut și riscurile asumate sau întâmplătoare.

Referitor la erorile umane care conduc la declanșarea dezastrelor, trebuie evidențiate acțiunile umane involuntare și acțiunile umane voluntare. Acțiunile umane involuntare conduc la modificări substanțiale ale construcțiilor, instalațiilor și proceselor de producție și pot conduce la urmări nefaste, pot proveni din calcule eronate, măsurători greșite, omisiuni.

Riscurile tehnologice cuprind totalitatea evenimentelor datorate acțiunii umane, involuntare sau intenționate, care conferă elementelor de infrastructură posibilitatea de a funcționa în limite cuprinse între normal și periculos, până la dezastre cu efecte distructive asupra siguranței cetățenilor, bunurilor materiale, valorilor de patrimoniu.

În general sursele de risc care pot provoca accidente tehnologice sunt:

- agenții economici care utilizează substanțe periculoase în procesul tehnologic;
- magistralele de gaz metan;
- transportul de substanțe periculoase pe căile de comunicație rutiere și feroviare.

Riscul tehnologic, față de cel natural poate fi controlat și redus pe mai multe căi, necesitând un management mult mai elaborat și personalizat pe fiecare categorie în parte.

a. Riscuri industriale

a1. Accident chimic.

Prin accident chimic se înțelege eliberarea necontrolată în mediul înconjurător a unor substanțe toxice industriale în concentrații mai mari decât concentrațiile maxime admise și care pun în pericol populația, animalele din zonă, afectând grav factorii de mediu.

Accidentele chimice pot fi minime atunci când într-o instalație - sursă toxică se produce o avarie controlabilă, urmată de eliberarea unor cantități de substanțe toxice în mediul înconjurător și maxime atunci când la instalația-sursă toxică se produce o avarie necontrolată, eliminându-se în mediul înconjurător o mare cantitate sau întreaga cantitate de substanță toxică.

Accidentele chimice se pot produce atât în timp de pace, ca urmare a unor neglijențe, defecțiuni, dereglări de proces, etc., sau în timp de război, datorită atacurilor din aer, ori a unor acțiuni diversioniste.

Spațiul în care substanța toxică industrială își manifestă acțiunea vătămătoare, ca urmare a unui accident chimic, se numește focar chimic. La locul accidentului chimic se formează un nor toxic iar dimensiunile zonelor de acțiune ale norului se stabilesc pentru valori letale (zona letală) sau de intoxicare (zona de intoxicare).

a2. Accidente majore la utilaje și instalații tehnologice periculoase.

Prin acest tip de accidente se înțelege distrugerea sau avarierea unor utilaje și instalații tehnologice, datorită neglijenței umane sau unor cauze naturale, ducând la numeroase victime umane și la pierderi materiale.

Caracteristicile de bază ale acestui tip de accident pot fi :

- domeniul tehnologic de activitate (instalații metalurgice, chimice, etc.);
- capacitatea, productivitatea și durata ciclului tehnologic;
- mărimea zonei afectate;
- modalitatea de propagare a accidentului (explozie, nor toxic, incendiu).

b. Riscuri de transport și depozitare produse periculoase

Substanțele periculoase sunt considerate acele produse chimice care pe timpul transportului cu mijloace auto sau pe cale ferată (în cisterne, containere sau alte ambalaje), datorită unor accidente de circulație, avariilor apărute la mijlocul de transport, reacțiilor chimice neprevăzute, nerespectării normelor tehnice de ambalare, etc., pot conduce la apariția unor explozii, incendii, emisii de gaze, vapori toxici sau la răspândirea de substanțe periculoase pe sol sau în mediul înconjurător.

Explozia, incendiul, emisia de gaze sau de vapori se pot produce direct în mijlocul de transport sau în urma răspândirii substanțelor periculoase pe sol.

Măsurile de protecție și intervenție pe timpul transportului substanțelor periculoase se stabilesc în funcție de tipul substanței (substanțe explozive, gazoase sau lichide toxice, inflamabile, corosive, infectante, etc.) și clasa substanței periculoase.

În funcție de aceste date se poate trece la o evaluare a pericolului prin stabilirea :

- zonei de răspândire;
- zonei de pericol;
- zonei de izolare;
- zonei de evacuare

Dimensiunile zonelor și măsurile de protecție sunt specifice fiecărei clase de substanțe periculoase și de tipul acesteia.

Monitorizarea transporturilor substanțelor periculoase se face în conformitate cu prevederile legislației în domeniu, de către instituțiile abilitate.

b1. Riscuri majore pe căile de transport rutier

Pericolele în cazul producerii unor accidente de circulație constau în victime omenești, deversarea, împrăștierea sau dispersia substanțelor periculoase din mijloacele de transport avariate, cu acțiune nocivă asupra populației și mediului, avarii la conducte de gaze naturale și la rețelele de transport și distribuție energie electrică.

Manifestarea riscurilor pe căile de comunicații rutiere poate fi influențată de caracteristicile constructive ale acestora: tipul de îmbrăcăminte, numărul de benzi, lucrările de artă etc., precum și de starea de valabilitate, sectoare cu restricție de circulație masivă / gabaritică și variantele ocolitoare.

Accidentele majore pe căile rutiere reprezintă fenomenele de întrerupere temporară a circulației, generând distrugerea acestor căi, rezultând victime (umane și animale) și pagube materiale. De menționat că în accidentele ușoare care au avut loc, nu au fost implicate autovehiculele ce transportau substanțe periculoase.

Pe raza municipiului Suceava pot să apară accidente majore pe căile de comunicații ce traversează municipiul și pe care se pot transporta substanțe chimice industriale periculoase.

Acestea pot să se producă pe D.N. 2 Siret – Suceava – Fălticeni , D.N. 17 Suceava – Păltinoasa și DN. 29 Suceava – Botoșani.

De asemenea pe timp de iarnă, datorită căderilor mari de zăpadă sau poleiului pot să apară accidente în care pot să fie implicate mai multe autoturisme , care să provoace ambuteiaje și întreruperea circulației în municipiu.

b2. Riscuri majore pe căile de transport feroviar

Rețeaua feroviară aferentă județului Suceava prezintă riscuri potențiale generate accidente la garniturile ce de transportă o serie materiale periculoase. De asemenea în procesul de transvazare a produselor petroliere în / din vagoanele cisternă (depozitul Dornești) și pe timpul încărcării / descărcării altor materiale periculoase se pot produce accidente grave cu efecte negative asupra comunităților umane și a mediului. Frecvența acestor evenimente este totuși redusă. Asemenea accidente sunt favorizate de erori umane, precum și de starea necorespunzătoare a infrastructurii de cale ferată, a materialului rulant, a echipamentelor și rețelei de telecomunicații și de semnalizare. Rețeaua de cale ferată care străbate municipiul Suceava este mică. Numărul de călători anual este de cca 20.000 iar transportul de marfă nu incubă nici el un volum de marfă prea mare. În ultimii ani nu au fost înregistrate evenimente deosebite.

b3. Riscuri majore de transport prin rețele magistrale

În municipiul Suceava nu există rețele magistrale de transport. Alimentarea cu gaz, apă, energie electrică se realizează prin rețele medii de distribuție. Cauzele producerii unor evenimente, la categoria de risc menționată, sunt de origine naturală și antropică. Astfel accidentele /avariile sunt induse de descărcări electrice, alunecări și prăbușiri de teren cutremure etc. sau de greșeli de proiectare /construcție și erori umane.

b4. Analiza riscurilor în transportul aerian

Poziționarea Aeroportului „Ștefan cel Mare”- Suceava în imediata apropiere a municipiului și în vecinătatea altor localități rurale implică serioase riscuri. La acest aspect se adaugă și faptul că spațiul aerian al județului Suceava este traversat de rute și culoare interne și internaționale de zbor.

Din perspectiva situațiilor de urgență, riscurile în transporturile aeriene sunt:

- accidente (catastrofe) de avion produse pe aeroport.
- accidente (catastrofe) de avion produse în afara aeroportului.
- defecțiuni de funcționare a avionului în zbor.
- incendii și distrugerii la construcțiile din aeroport și din localități.
- sabotaj și amenințarea cu bombă.

Cauzele care pot provoca accidente de aviație pe aeroport sunt: eroare de pilotaj, decolare / aterizare greșită, derapaj, incendiu (explozie) la bord, defecțiuni ale trenului de aterizare, eroare de dirijare a aeronavei pe pistă etc.

În aceste circumstanțe se produc: distrugerea (avarierea) aeronavei, izbucnirea unor incendii la bord sau în incinta aeroportului, prăbușirea aeronavei urmată de explozii, rănirea moartea pasagerilor, dispersarea unor cantități de substanțe toxice, explozii, întreruperea traficului aerian etc.

c. Analiza riscului de accidente nucleare și radiologice

Riscul nuclear are un caracter transfrontalier și este pus în evidență de efectele îndelungate ale catastrofei de la Centrala Nucleară de la Cernobîl (26.04.1986), precum și de viabilitatea în timp a măsurilor de protecție a reactorului avariata.

Efectele evenimentului au în continuare un impact puternic asupra sănătății populației, reprezentată statistic prin creșterea numărului de îmbolnăviri ca urmare a nivelului de absorbție a radiațiilor nucleare.

Riscul radiologic, deși nu are efecte de amploare, este reliefat prin existența surselor utilizate la aparatura medicală - în secțiile de imagistică și în laboratoarele de analize, precum și în alte domenii. Pe teritoriul municipiului Suceava, situațiile de urgență nucleară sau radiologică se pot produce în:

- instituțiile medicale (spitalul județean, policlinică) ce dețin și utilizează aparatură și tehnică sursă de risc radiologic (aparate roentgenometrice);
- în timpul transportului rutier;
- în alte locuri, ca urmare a activităților teroriste, traficului ilicit, depozitării de materiale refofosibile.

Procedurile de răspuns în cazul unor urgențe radiologice asigură o concepție unitară privind evaluarea de bază și capacitatea de răspuns, în scopul protejării populației și a angajaților în cazul urgențelor radiologice, în conformitate cu recomandările internaționale.

Obiectivele generale ale răspunsului la urgență sunt :

- reducerea riscului sau limitarea consecințelor accidentului;
- prevenirea efectelor deterministe asupra sănătății prin luarea de măsuri înainte sau la scurt timp după expunere și menținerea dozelor individuale pentru populație și personalul de intervenție sub nivelurile admise;
- reducerea riscului efectelor stocastice asupra sănătății (cancer) prin implementarea acțiunilor de protecție.

d. Riscuri de poluare a apelor

Principalii factori care pot duce la poluarea cursurilor de apă din municipiul Suceava sunt :

- căderile masive de ploaie, lucru ce poate da naștere la alunecări de teren, dislocând conductele de la utilități în zonele respective;
- nerespectarea procesului tehnologic de eliminare a apelor reziduale de la operatorii economici;
- acțiuni infracționale.

Fiecare operator economic va actualiza și va aplica planul propriu privind combaterea poluării accidentale, aprobat de SGA Suceava.

Efectele poluărilor sunt:

- distrugerea recoltelor agricole;
- înrăutățirea stării de sănătate a populației;
- răspândirea de germeni patogeni;
- reducerea imunității organismului.

Agenții economici, potențiali poluatori, vor lua următoarele măsuri de reducere a riscului :

- actualizarea planurilor de prevenire și combatere a poluării accidentale;
- amenajarea stațiilor de epurare și preepurare sau a bazinelor vidanjabile.

e. Eșecul utilităților publice

Sistemele, instalațiile și echipamentele a căror scoatere din funcțiune poate conduce la dezorganizarea activității sociale și economice în municipiul Suceava sunt :

Alimentare cu apă. Avariile sau distrugerile la lucrările hidrotehnice (baraje, iazuri, acumulări), captările de apă (de suprafață și de adâncime), stațiile de filtrare și stațiile de pompare a apei, infrastructurile locale de transport și de distribuție a apei generează riscul apariției unor epidemii, precum și perturbarea unor activități industriale și de alimentație publică (comerț, turism ș.a.). Riscul este mai mare în perioada de vară când și necesitățile de consum sunt la cote maxime. În aceste circumstanțe sistemul medical, prin DSP monitorizează permanent situația și aplică procedurile și programele standard de vaccinare preventivă și de control permanent a stării de igienă colectivă a populației.

Transportul și distribuția gazelor naturale. Scoaterea din funcțiune a sistemului de alimentare cu gaze naturale (total sau parțial) are ca efect întreruperea unor activități socio-economice importante: producerea agentului termic, oprirea operatorilor economici dependenți de această sursă de energie, consumul casnic ș.a.

Transportul și distribuția energiei electrice. Întreruperea sistemului de alimentare cu energie electrică poate paraliza desfășurarea activităților din municipiu..

În funcție de amploarea și durata avariilor/distrugerilor consecințele economice sunt evidente. Pagubele pot fi catastrofale în situația producerii cutremurelor de pământ de intensitate mare, atunci când consecințele acestor riscuri se cumulează.

f. Căderi de obiecte din atmosferă sau din cosmos

Pe teritoriul municipiului Suceava nu au fost înregistrate astfel de fenomene, dar sunt posibile generatoare de situații de urgență. Multe elemente desprinse din componența sateliților artificiali sau rachetelor pot provoca accidente mortale

g. Muniție neexplodată

Muniția neexplodată este încărcătura de luptă explozivă, incendiară sau toxică rămasă din timpul războiului, ca urmare a operațiunilor de luptă, depozitare sau transport.

Asanarea înseamnă descoperirea și ridicarea muniției neexplodate din locurile unde acestea se găsește și transportul acesteia în locuri special amenajate, unde este distrusă.

Muniția neexplodată este deosebit de periculoasă deoarece pe timpul operațiunilor de cercetare, identificare, transport, depozitare și distrugere a acesteia se pot produce accidente grave soldate cu pierderi de vieți omenești.

Munițiile rămase neexplodate din timpul războiului constituie un pericol real pentru populație și în special pentru copii. Locurile unde se găsesc de obicei astfel de muniții sunt: terenurile agricole, în desişuri, în zidăriile unor construcții vechi, în râuri, lacuri sau bălți, etc.

Riscul pe care le implică muniția neexplodată este reprezentat de accidentele cauzate de:

- neglijarea de către adulți și copii a anunțării imediate a organelor administrației locale, poliției și Inspectoratului Județean pentru Situații de urgență despre descoperirea munițiilor neexplodate.
- lipsa totală sau insuficiența cunoștințelor despre măsurile ce trebuie luate la descoperirea munițiilor neexplodate din partea cetățenilor.
- lipsa de supraveghere și educare a copiilor în acest sens.
- curiozitatea deosebită manifestată atât de adulți cât și de către copii la descoperirea unor astfel de muniții.
- diferite improvizații folosind munițiile neexplodate (maiuri, nicovale).
- publicitatea scăzută prin mass-media referitoare la munițiile neexplodate și accidentele cauzate de acestea.

Pentru evitarea unor accidente trebuie respectate următoarele reguli elementare de protecție civilă :

- nu se atinge, lovește sau se mișcă muniția găsită;
- nu se apropie de foc sau se introduce în acesta;
- nu se demontează muniția;
- nu se lasă copiii să se joace cu munițiile de nici un fel;
- nu se transportă și depozitează muniția în încăperi sau locuințe;
- nu se aruncă la fier vechi;
- se anunță organele competente;
- interzicerea circulației în zona respectivă și asigurarea pazei până la sosirea specialiștilor.

Secțiunea 3 - Analiza riscurilor biologice

3.1 Pandemiile

Pe 30 ianuarie 2020, Organizația Mondială a Sănătății a declarat COVID-19 o urgență de sănătate publică de interes internațional, iar pe 11 martie 2020, a fost declarată pandemia.

În timp, au fost dezvoltate metode eficiente de testare a pacienților pentru COVID-19, iar metodele de tratament sunt în mod constant îmbunătățite.

3.2 Epidemiile apar ca efect al mișcării permanente a populației, și se extind în cadrul comunităților în funcție de condițiile locale (temperatură, gradul de urbanizare, dezvoltarea și utilizarea utilităților publice etc.), de capacitatea sistemului medical pentru aplicarea măsurilor de profilactice de organizarea răspunsului imediat și eficient (diagnosticare, vaccinare, informare, educare) și nu în ultimul rând de instituirea carantinei în unitățile spitalicești. Sursele potențiale sunt diverse: cetățenii care au călătorit în medii contaminate sau care au luat contact cu persoane bolnave. Există cu siguranță o legătură de cauzalitate între apariția epidemiilor și epizootiilor și zonele paupere situate la marginea localităților, în jurul gropilor de gunoi.

Gripa constituie principala epidemie care se manifestă sezonier în județul Suceava. Infecțiile tubului digestiv sunt riscuri ce pot apărea ocazional și cu caracter local.

3.3 Epizootiile apar în anumite condiții biosanitare și se extind îndeosebi în mediul rural, la fermele zootehnice și în gospodăriile cetățenilor, în funcție de context la toate categoriile și speciile de animale, păsări, comunități apicole etc. Pentru județul Suceava riscul epizootic este omniprezent, cu precădere în zona montană. Statistic, bolile și aspectele patologice specifice faunei reprezentate în județ sunt: rabia, trichineloză, leucoza bovină, holera aviară, rujeț, anemia infecțioasă - la cabaline, varoza, nosemoza, loca - la albine, gălbeaza - la ovine, bruceloză - la bovine, etc.

Gripa aviară înalt patogenă (HPAI) determinată de unele subtipuri de virus gripal A în populațiile animale, în special la găini, reprezintă un nou și continuu risc global pentru sănătatea publică umană. Infecția directă cu un virus gripal aviară A/H5N1 este foarte periculoasă. Apariția în România a pericolului A/H5N1 pentru oameni și aparenta endemicitate a acestui subtip la păsările domestice impune o atenție crescută pentru dezvoltarea capacității de diagnostic rapid a infecțiilor gripale atipice. Identificarea de laborator a infecțiilor umane cu virus gripal tip A este în mod obișnuit efectuată prin detecția directă a antigenului, izolarea în cultura celulară sau detecția ARN-ului gripal specific prin RT-PCR. Pot să apară epizootii în special în cartierele Sfântu Ilie, Burdujeni și Ițcani, unde aglomerările de animale sunt prezente. Principalele măsuri specifice în caz de epidemii și epizootii sunt:

- aplicarea măsurilor igienico-sanitare;
- supravegherea epidemiologică a populației;
- aplicarea măsurilor de profilaxie urgentă a întregului personal infectat;

- introducerea de restricții severe privind consumul alimentar și al apei potabile.

Principala formă de răspuns în astfel de situații o reprezintă respectarea normelor de igienă individuală și colectivă, izolarea rapidă a cazurilor confirmate și, dacă este necesar, introducerea interdicției de acces și ieșire în / din zonă (carantina), până la stăpânirea fenomenului, concomitent cu folosirea antidoturilor și vaccinurilor recomandate fiecărui tip de agent patogen care a declanșat epidemie (epizootia).

Pe raza municipiului Suceava este posibilă apariția epidemiilor de gripă, rubeolă, hepatită și encefalomeningită.

De asemenea pot să apară epizootii în special în cartierele Sfântu Ilie, Burdujeni și Ițcani, unde aglomerările de animale sunt prezente.

La nivelul localității este constituit Comandamentul Antiepidemiologic Local, sunt constituite echipele de intervenție, cărora le este asigurată dotarea necesară.

Asistența sanitară este asigurată de către Direcția de Sănătate Publică Județeană Suceava, iar asistența sanitar-veterinară este asigurată de Direcția Sanitar - Veterinară și pentru Siguranța Alimentelor a județului Suceava.

Asigurarea sanitară revine Spitalului de Urgență Județean "Sf. Ioan cel Nou Suceava", Spitalului "Bethesda", Policlinicilor Municipale, Industrială, CFR și dispensarelor și cabinetelor medicale publice sau particulare. Asistența medicală se asigură de cadre medicale specializate.

3.3 Riscuri și vulnerabilități în agricultură

Riscurile specifice sunt generate de organisme dăunătoare comune și de carantină, de înghețuri timpurii de toamnă, temperaturi excesiv de scăzute iarna (sub limita de rezistență biologică a plantelor), înghețuri târzii de primăvară, inundații, ploi abundente, ploi torențiale (care afectează culturile prin bălțiri la suprafața solului), seceta excesivă, grindina, incendiile la culturi, și alunecările de teren.

3.4 Boli și dăunători la fondul forestier

a) Dăunători biotici

a.1 Insecte

a.1.1 Insecte care atacă rădăcina, tulpina, lujerii și frunzele (cărăbuși, coropișnițe, larve sârmă, gândaci de întuneric, omizi de pământ, *Tanymecus* sp., *Cryptorrhynchus lapathi*, *Galerucella* sp., *Phyllodecta* sp., *Lepyrus palustris*, *Melesoma* sp., *Aphrophora alni*, *Hylobius abietis*, *Hylastes* sp., *Otiorrhynchus* sp., *Rhyacionia bouliana*, etc).

a.1.2 Insecte care produc atacuri în lemn – xilofage (*Cryptorrhynchus* sp., *Cerambyx cerdo*, *Trypodendron domesticus*, *Trypodendron lineatum*, *Tetropium castaneum*, *Monochamus* sp., *Saperda* sp., *Paranthrene* sp., *Aegeria* sp., *Synanthron formicaeformis*, *Cossus cossus*, *Zeuzera pyrina*, *Rhabdophaga* sp., *Sirex* sp., *Crioccephalus* sp. etc).

a.1.3 Insecte defoliatoare

a.1.3.1 Omizi defoliatoare (*Lymantria dispar*, *Lymantria monacha*, *Tortix viridana*, *Archypus* sp., *Geometriidae*, *Semiothisa* sp., *Malacosoma neustria*, *Euproctis chrysorrhoea*, *Phalera* sp., *Thaumaetopoea processionea*, *Dasychira pudibunda*, *drymonia* sp., *Orgia* sp., *Ticheria* sp., *Orthosia* sp., *Isophya* sp., *Leucoma* sp., *Hyphantria* sp., *Hyponomeuta* sp., *Earias* sp., *Dicranura* sp., *Caliroa* sp., *Stipnolia* sp., *Acronicta* sp., *Apethymus* sp., *Semasia rutimitrana*, *Cacoecia murinana*, *Diprion pini*, *Coleophora laricella*, *Pristiphora abietina* etc).

a.1.3.2 Gândaci defoliatori (cărăbuși, *Haltica* sp., *Melasoma* sp., *Stereonichus fraxini*, *Phyllodecta* sp., *Plagioderia* sp., *Galerucella* sp., *Lytta vesicatoria*, *Galerucella lineola*, *Orchestes* sp., *Cionus* sp., *Agelastica* sp.)

a.1.4 *Insecte sugătoare și de gale* (Adelges laricis, Physokermes piceae, Aphrophora sp., Phyllaphis fagi, Mikiola fagi, Arnoldia sp., Phloemysus sp., Acchiphantes sp.)

a.1.5 *Insecte care atacă fructificațiile* (Balaninus glandium, Laspeyresia splendama, Adleria quercus, Bradybatus creutzeri, Lignyodes enucleatot, Cydia strobilella, Diorictria abietella, Strobilomia sp., Pissodes sp. etc).

a.1.6 *Insecte de scoarță* (Ips typographus, Ips amitinus, Pityogenes chalcographus, Polygraphus polygraphus, Dendroctonus micans, Hylurgops sp., Druocoetes sp., Ptyokteines curvidens, Blastophagus sp., Ips acuminatus, Scolyptus sp., Hylesinus sp. etc).

a.2 Paraziți vegetali

a.2.1 *Paraziți vegetali ai rădăcinilor* (Rosellinia sp., Rhizoctonia sp. etc).

a.2.2 *Paraziți vegetali ai frunzelor, lujerilor și tulpinilor* (Micrisphaera sp., Uncinula sp., Marssonina sp., Melamsora sp., Rhytisma sp., Taphrna sp., Fusicladium sp., Phaeocryptopus sp., Mtcossphaerella sp., Coccomyces sp., Phoma sp., Coleosporium sp., Chrysomyxa sp., Lophodermium sp., Dothistroma sp., Diplodia sp., Hypodermella sp., Sirococcus sp., Phomopsis sp., Botrytis cinerea, Venturia sp., Rhytisma sp., Herpotrichia sp.).

a.2.3 *Paraziți vegetali xilofagi* (Armillaria sp., Dothichiza sp., Cytospora sp., Pseudomonas sp., Ophiostoma sp., Erwina sp., Ceratocystis ulmi, Nectria sp., Phellinus sp., Fomes sp., Agrobacterium tumefaciens, Xanthomanas populii, Stereum sp., Melempsorella sp.).

a.2.4 *Antofitoze* (Loranthus sp., Viscum sp.)

a.3 Vătămări în arborete produse de mamifere

Roaderea mugurilor și lujerilor terminali ai puieților din plantații, călcarea puieților, roaderea cojii la arbori tineri - *cervide mistreți, iepuri, urși, pârși, șoareci, animale domestice.*

b). Vătămări produse de factori abiotici: doborâturi și rupturi de vânt și zăpadă, seceta, înghețul, grindina și ploile torențiale, alunecările de teren, incendiile de pădure și noxele industriale.

c). Fenomenul de uscare în masă a arboretelor (brad, stejar și fag).

Secțiunea 4 - Analiza riscurilor de incendiu

Riscul de incendiu este determinat de probabilitatea izbucnirii incendiilor în spații, încăperi, construcții sau compartimente de incendiu ori instalații, precum și la fondul forestier, mijloace de transport, terenuri agricole etc și de frecvența cu care acestea se manifestă.

Factorii care influențează realizarea managementului riscului de incendiu sunt:

Pericolul potențial generat de sarcina termică, condițiile de vizibilitate în caz de intervenție, toxicitatea și creșterea pagubelor cauzate de degajarea fumului, mărimea compartimentelor de incendiu și posibilitatea de evacuare a clădirii, fumului și de realizare a ventilării încăperilor, înălțimea încăperilor/a clădirii, eventualitatea creșterii valorilor pagubelor din cauza degajării gazelor de ardere - ca acțiune corozivă, densitatea valorică pe unitatea de suprafață.

Riscul de incendiu este prezent, practic, la nivelul întregii zone administrativ- teritoriale a municipiului Suceava.

1. **Riscul incendiului la cvartale de locuințe**, este determinat în principal de:

- construirea fără respectarea normelor legale privind distanța între clădiri;
- natura materialelor din care sunt construite;
- mansardarea unor clădiri în vederea măririi spațiului locativ;
- lipsa surselor de apă în localitățile rurale, de cele mai multe ori fiind necesară executarea de navetă de apă;
- condițiile atmosferice și de anotimp în care se produce incendiul.

2. **Riscul de incendiu la mijloace de transport**, determinat de:

- producerea unui accident pe căile de comunicații;

- folosirea transportului rutier din ce în ce mai frecvent pentru substanțe periculoase, inflamabile;
- calitatea infrastructurii căilor de comunicație: rutiere/feroviare;
- descompletarea elementelor de avertizare și siguranță a transporturilor de către persoane ireponsabile.

3. Risc de incendiu la fondul forestier și terenuri agricole, determinat de:

- nerespectarea regulilor de lucru cu foc deschis;
- folosirea focului pentru igienizarea unor terenuri agricole;
- nerespectarea distanțelor față de fondul forestier și neutilizarea spațiilor special amenajate pentru executarea focului;
- existența unor trasee turistice des frecventate precum și a spațiilor de agrement și cazare existente în fondul forestier;

Situația zonelor vulnerabile la incendiile de pădure:

OCOLUL SILVIC ADÂNCATA

Zona canton Burdujeni- U.P.VI Adâncata; u.a.20, 21 plantații diverse foioase;

OCOLUL SILVIC PĂTRĂUȚI

1. Districtul I Todirești:

- U.P. I Todirești, u.a. 9 și 10 (zona Zamca);
- Parcul Dendrologic ‘Șipote’;
- plantațiile de rășinoase (culture speciale) din u.a.27, 28, 32, 33, 34, 35, 36, 37, 38, din U.P. I Todirești;

2. Districtul II Dărmănești:

- plantațiile de pin din u.a. 19-28, 33 din U.P. II Luncile Sucevei;

4. Risc de incendiu la obiective economice determinat de:

- natura procesului tehnologic, substanțele care intră în cadrul procesului tehnologic;
- modul de respectare la nivelul unității a normelor specifice de prevenire și stingere a incendiilor precum și nivelul de instruire a personalului și a utilizatorilor;
- gradul de dotare cu instalații de semnalizare și stingere a incendiilor.

Obiective economice cu risc de incendiu din cadrul zonei de competență: stațiile și depozitele de distribuție carburanți, SC Moldomex SA Suceava, AMBRO SA, Complexe comerciale: SC Metro SA, SC Iullius Mall, Bazarul Suceava, SC Dedeman SA, SC Duo Mat SA, SC Sell Gross SA, Lidl, etc.

5. Risc de incendiu la obiective sportive, social-culturale și din sănătate, determinat de:

- afluxul mare de persoane;
- cantități mari de materiale combustibile;
- modul de respectare la nivelul unității a normelor specifice de prevenire și stingere a incendiilor precum și nivelul de instruire a personalului și a utilizatorilor;
- gradul de dotare cu instalații de semnalizare și stingere a incendiilor

Incendiile majore pot fi la stațiile PECO prezentate în tabelul de mai jos:

**MUNICIPIUL SUCEAVA**

B-dul 1 Mai nr. 5A, cod: 720224

www.primariasv.ro, primsv@primariasv.ro

Tel: 0230-212696, Fax: 0230-520593

SPAȚII DE DEPOZITARE CARBURANȚI MUNICIPIUL SUCEAVA

Denumire	Amplasament	Natura mater. de construcție, felul construcției (Ne) protejată, (Ne) îngropată	Capacitate de depozitare (pe tip de produs) (tone, tone/mp)	Posibilități de transport (auto, C.F.) / capacitate de aprovizionare zilnică	Utilaje pentru încărcare-descărcare			Rampe îmbarcare – debarcare (nr./dimensiune în ml)	Căi de acces		
					Tipul	Aționare	Capacitate (tone)		Rutiere (m)	CF	Restricții de circulație
S.C. OMV PETROM MARKETING SRL SUCEAVA	Str. Cuza Vodă, nr.65	Din metal, îngropată	45 tone benzină 51 tone motorină	1 cisternă de 20 tone/ săptămână		electrică			Da		5 Km/h
S.C. SOLARENERGY SRL SUCEAVA	Str. Calea Unirii, f.n.	Din metal, îngropată	3 rezervoare a 30 mc	1 cisternă de 20 tone/ săptămână	NUOVA PIGNONE	electrică			Da		5 Km/h
RO.OSCAR	Str. Calea Unirii, nr.35	Din metal, îngropată	4 rezervoare motorină – 100 tone/ 2 rezervoare benzină 65 tone a 8 tone	1 cisternă/ săptămână	8 pompe	electrică			Da		5 Km/h
S.C. ROMPETROL DOWNSTREAM STAȚIA SUCEAVA 2	Str. Traian Vuia, nr.10 Tel: 0372 784 984	Din metal, îngropată	60 tone motorină, 120 tone benzină	1 cisternă/ săptămână	3 pompe TOKAIN	electrică			Da		5 Km/h

Denumire	Amplasament	Natura mater. de construcție, felul construcției (Ne) protejată, (Ne) îngropată	Capacitate de depozitare (pe tip de produs) (tone, tone/mp)	Posibilități de transport (auto, C.F.) / capacitate de aprovizionare zilnică	Utilaje pentru încărcare-descărcare			Rampe îmbarcare – debarcare (nr./dimensiune în ml)	Căi de acces		
					Tipul	Aționare	Capacitate (tone)		Rutiere (m)	CF	Restricții de circulație
S.C. OMV PETROM MARKETING SRL, STAȚIA 2 SUCEAVA	Str. Cernăuți, nr.112F Tel.: 0374 631 309	Din metal, îngropată	90 tone motorină, 90 tone benzină	5 cisterne/săptămână	3 pompe duble TOKAIN	electrică			Da		5 Km/h
PETROM MARKETING SRL	Calea Unirii, nr.22 Tel.: 0272 866 366	Din metal, îngropată	100 tone motorină, 100 tone benzină	2 cisterne/săptămână	1 pompă TOKAIN/ 2 pompe NUOVA PIGNONE	electrică			Da		5 Km/h
S.C. BERISTEANU IMPEX SRL SUCEAVA	Str. Grigore Alexandru Ghica, nr.150 Tel.: 0749 021 900	Din metal, îngropată	20 tone motorină, 17 tone benzină	1 cisternă/ 30 zile	2 pompe ADAST	electrică			Da		5 Km/h
MOL ROMÂNIA PETROLEUM PRODUCTS SRL SUCEAVA	Calea Unirii, f.n. Tel.: 0730 690 203	Din metal, îngropată	90 tone motorină, 90 tone benzină	3 cisterne/săptămână	3 pompe duble GLOBAL STAR	electrică			Da		5 Km/h
S.C. LUKOIL ROMANIA SRL	Calea Unirii, nr.20C Tel.: 0230 521 476	Din metal, îngropată	120 tone motorină, 60 tone benzină, 5 tone GPL	3 cisterne/săptămână	3 pompe duble, 1 pompă rapidă	electrică			Da		5 Km/h
S.C. OMV PETROM MARKETING SRL, STAȚIA SUCEAVA	B-dul 1 Decembrie, nr.1 Tel.: 0721 322 322	Din metal, îngropată	60 tone motorină, 60 tone benzină	4 cisterne/săptămână	6 pompe TOKAIN	electrică			Da		5 Km/h

<i>Denumire</i>	<i>Amplasament</i>	<i>Natura mater. de construcție, felul construcției (Ne) protejată, (Ne) îngropată</i>	<i>Capacitate de depozitare (pe tip de produs) (tone, tone/mp)</i>	<i>Posibilități de transport (auto, C.F.) / capacitate de aprovizionare zilnică</i>	<i>Utilaje pentru încărcare-descărcare</i>			<i>Rampe îmbarcare – debarcare (nr./dimensiune în ml)</i>	<i>Căi de acces</i>		
					<i>Tipul</i>	<i>Aționare</i>	<i>Capacitate (tone)</i>		<i>Rutiere (m)</i>	<i>CF</i>	<i>Restricții de circulație</i>
INTER IMPEX SRL PECO MILENIUM	Calea Obcinilor, nr.20A Tel.: 0743 064 355	Din metal, îngropată	25 tone motorină, 40 tone benzină	1 cisternă/ lună	1 pompă dublă NUOVA PIGNONE	electrică			Da		5 Km/h
ROMPETROL DOWNSTREAM SRL, STAȚIA NR.1	B-dul 1 Decembrie 1918, f.n. Tel.: 0372 784 983	Din metal, îngropată	90 tone motorină, 120 tone benzină	2 cisterne/ săptămână	2 pompe duble TOKAIN	electrică			Da		5 Km/h

Secțiunea 5 - Analiza riscurilor sociale

Beneficiind de existența și densitatea mare a mănăstirilor și lăcașelor de cult medievale, precum și de oportunitățile turistice, în municipiul Suceava sunt organizate periodic manifestări cu afluență mare de public. În mod firesc aceste acțiuni implică afluirea, deplasarea, cazarea și participarea unui număr impresionant de persoane. Agenda culturală și comemorativă a municipiului este impresionantă și diversificată și cuprinde în principal: manifestări religioase de anvergură, festivaluri de folclor, târguri tematice, adunări cu caracter memorialistic și aniversar.

Pericolul este determinat de posibilitatea producerii unor incendii sau explozii la clădirile publice și hoteluri, în centrele comerciale aglomerate, accidente pe căile de comunicații, acțiuni infracționale și teroriste, alunecări de teren, epidemii etc.

De asemenea în categoria riscurilor sociale sunt incluse manifestările de protest, acțiuni care pot degenera în lupte de stradă între protestatari și forțele de ordine și care pun în pericol funcționarea democrației constituționale.

Factori de risc specifici zonei de competență:

- proliferarea economiei subterane, pe fondul săvârșirii unor grave abateri de la normele de prevenire și stingere a incendiilor, primejduind viața, bunurile și mediul;
- producerea unor dezastru cu efecte locale sau zonale prin incendierea diferitelor obiective, păduri sau zone agricole;
- creșterea gradului de poluare a mediului înconjurător, a riscului producerii unor dezastru naturale, accidente chimice, avarii ale centralelor hidroelectrice, construcții magistrale, instalații de înalt risc;
- traficul ilegal în materie de deșeuri periculoase și depozitarea lor pe raza municipiului Suceava;
- apariția pe piață și comercializarea unor produse periculoase, neomologate sau incompatibile cu infrastructura inexistentă, organizarea sau desfășurarea unor activități productive în spații impropii, cu instalații tehnologice improvizate;
- asigurarea și restabilirea ordinii publice cu ocazia adunărilor publice sau a altor asemenea activități care se desfășoară în spațiul public și implică aglomerări de persoane;

Secțiunea 6 - Analiza altor tipuri de riscuri

Intervențiile cele mai des desfășurate, privind alte tipuri de risc, se referă la : asistența medicală, deblocări de persoane, evacuarea apei din subsolul clădirilor, salvări de animale.

Secțiunea 7 - Zone de risc crescut

În activitatea de analiză a riscurilor se pot defini zone având o concentrație a riscurilor de aceeași natură, legate de infrastructuri și construcții, denumite zone de risc crescut.

Elementele care sunt avute în vedere pentru stabilirea zonelor de risc crescut sunt :

- clădirile publice, fie datorită numărului de persoane, fie datorită vulnerabilității lor, așa cum sunt : spitalul municipal, instituțiile de învățământ, băncile, etc.
- zonele inundabile, zonele predispușe alunecărilor de teren, etc.

Capitolul IV ACOPERIREA RISCURILOR

Secțiunea 1 - Concepția desfășurării acțiunilor de protecție-intervenție

Elaborarea concepției de desfășurare a acțiunilor de protecție - intervenție constă în stabilirea etapelor și fazelor de intervenție, în funcție de evoluția probabilă a situațiilor de urgență, definirea obiectivelor, crearea de scenarii pe baza acțiunilor de dezvoltare, a premiselor referitoare la condițiile viitoare (completarea alternativelor față de obiectivele urmărite, identificarea și alegerea alternativei de acțiune optime și care recomandă planul de acțiune ce urmează să fie aplicat), selectarea cursului optim de acțiune și stabilirea dispozitivului de intervenție, luarea deciziei și precizarea/transmiterea acesteia la structurile proprii și cele de cooperare.

Măsurile stabilite în concepția de protecție - intervenție se realizează din timp în conformitate cu legislația în vigoare (Ordinul nr. 132/ 29.01.2007) și se intensifică în situații speciale, conform Planului de Evacuare pentru Situații de Urgență.

La acțiunile de limitare și înlăturare a urmărilor situațiilor de urgență participă în primă fază forțele și mijloacele disponibile ale Serviciului Voluntar pentru Situații de Urgență al municipiului Suceava, apoi structuri de intervenție din cadrul Inspectoratului pentru Situații de Urgență „Bucovina” al Județului Suceava, unități și formațiuni militare ale Ministerului de Interne și Reformei Administrative, Ministerului Apărării Naționale, servicii de urgență voluntare limitrofe, formațiuni de Cruce Roșie și alte structuri cu atribuții în domeniu.

Acțiunile de intervenție sunt activitățile și acțiunile desfășurate de către serviciile pentru situații de urgență profesionale, voluntare și private, formațiuni de Cruce Roșie și alte structuri cu atribuții în domeniu pentru limitarea și înlăturarea urmărilor provocate de dezastre.

Evitarea manifestării riscurilor, reducerea frecvenței de producere ori limitarea consecințelor acestora se realizează prin următoarele acțiuni:

- a) monitorizarea permanentă a parametrilor meteo, seismici, de mediu, hidrografici etc. și transmiterea datelor la autoritățile competente;
- b) activități preventive ale autorităților, pe domenii de competență;
- c) informarea populației asupra pericolelor specifice unității administrativ-teritoriale și asupra comportamentului de adoptat în cazul manifestării unui pericol;
- d) exerciții și aplicații.

Activitățile preventive planificate, organizate și desfășurate în scopul acoperirii riscurilor sunt:

- a) controale și inspecții de prevenire ;
- b) asistența tehnică de specialitate ;
- c) informarea preventivă ;
- d) pregătirea populației ;
- e) constatarea și propunerea spre sancționare a încălcărilor prevederilor legale ;
- f) alte forme.

Pentru fiecare categorie de risc se întocmesc și se actualizează planuri de protecție și intervenție, care cuprind informații referitoare la:

- a) categoriile de servicii de salvare - intervenție în caz de urgență și amplasarea unităților operative;
- b) încadrarea și mijloacele de intervenție și protecție a personalului/populației pentru fiecare tip de risc, pe categorii de forțe și mijloace, cum sunt: autospeciale de lucru cu apă și spumă, autospeciale de stingere cu pulbere și azot, autospeciale pentru descarcerare și iluminat, autoscări pentru salvare de la înălțime și alte tipuri de autospeciale, servanți pompieri, salvatori, asistenți medicali, scafandri, alpiniști;
- c) zona de acoperire a riscurilor;
- d) timpii de răspuns, cuantificați de o comisie compusă din specialiști ai inspectoratului județean pentru situații de urgență;

e) activitatea operațională, prin prezentarea detaliată a ponderii intervențiilor la incendii asistență medicală de urgență, reanimare și descarcerare, deblocări/salvări de persoane, salvări de animale, etc.;

f) alte informații considerate necesare.

La agenți economici, instituții publice și societăți comerciale acoperirea riscurilor privind monitorizarea, evaluarea, evidenta intra în competența conducătorilor acestora ajutați de către specialiști și inspectori de specialitate pe linia situațiilor de urgență.

În elaborarea concepției de acțiune s-au avut în vedere caracteristicile operative ale zonei de competență, după cum urmează:

- inventarierea tipurilor de risc generatoare de situații de urgență și evaluarea consecințelor manifestării acestora asupra populației, bunurilor, mediului și valorilor de patrimoniu;
- criteriile de performanță ale construcțiilor, instalațiilor și altor amenajări din județ;
- densitatea, mărimea și comportarea la foc sau la alte tipuri de risc a construcțiilor;
- caracteristicile fizico-geografice ale județului;
- capacitatea de acțiune a forțelor proprii și a serviciilor de urgență voluntare și private;
- specificul intervențiilor, în funcție de natura situațiilor de urgență;
- nivelul susținerii logistice a acțiunilor de intervenție.

Misiunile specifice se organizează pe baza planurilor de acțiune / intervenție și/sau de cooperare, după caz, precum și în baza ordinelor de misiune primite.

Operațiunile de intervenție sunt executate în succesiune, pe urgențe, astfel:

a) În urgența I, de regulă, sunt cuprinse misiunile care trebuie executate de către structurile specializate, în scopul prevenirii agravării situației de urgență, limitării sau înlăturării, după caz, a consecințelor acestora și se referă la:

1. deblocarea căilor de acces și a adăposturilor;
2. limitarea efectelor negative în cazul riscului iminent de prăbușire a unor construcții;
3. salvarea victimelor;
4. acordarea asistenței medicale de urgență;
5. descoperirea, identificarea și paza elementelor de muniție nefuncționale sau neexplodate;
6. limitarea și înlăturarea avariilor la rețelele de gospodărie comunală;
7. evacuarea și asigurarea măsurilor de adăpostire a populației și a sinistraților aflați în zonele supuse riscurilor;
8. stingerea incendiilor;
9. decontaminarea personalului, terenului, clădirilor și tehnicii;
10. asigurarea mijloacelor de subzistență.

b) În urgența a II-a se continuă acțiunile din urgența I, concentrându-se la locul evenimentului forțe și mijloace de intervenție, și se îndeplinesc toate celelalte misiuni specifice, până la terminarea acțiunilor de intervenție. Acestea se referă la:

1. dispersarea personalului și bunurilor proprii în afara zonelor supuse riscurilor complementare;
2. evacuarea, protejarea și, după caz, izolarea persoanelor contaminate;
3. asigurarea suportului logistic privind amenajarea și deservirea taberelor pentru sinistrați;
4. constituirea rezervei de mijloace de protecție individuală și colectivă;
5. decontaminarea personalului, terenului, clădirilor și tehnicii, dacă situația o impune;
6. executarea controlului contaminării radioactive, chimice și biologice a personalului și bunurilor proprii;
7. executarea controlului contaminării surselor de apă potabilă;
8. executarea controlului sanitar-epidemic în zonele de acțiune a forțelor și mijloacelor proprii;
9. asanarea terenului de muniția neexplodată, rămasă în urma conflictelor militare;
10. refacerea sistemului de alarmare și a celui de comunicații și informatică;
11. controlul și stabilirea măsurilor pentru asigurarea viabilității unor căi de comunicație, pentru transportul și accesul forțelor și mijloacelor de intervenție;
12. asigurarea mijloacelor de subzistență;

13. îndeplinirea altor misiuni stabilite prin lege.

c) În urgenței a III-a, asigurată de două sau mai multe unități limitrofe și urgența a IV-a, asigurată prin grupări operative, dislocate la ordinul inspectorului general, al Inspectoratului General, în cazul unor intervenții de amploare și de lungă durată, continuă să se execute acțiunile din primele două urgențe, în funcție de momentul în care s-au declarat, cu forțe și mijloace sporite. În urma manifestării unor situații de urgență, după caz, se creează: raionul (zona) de distrugere; raionul (zona) incendiat(ă); raionul (zona) contaminat(ă) chimic; raionul exploziei nucleare și /sau zona contaminat(ă) radioactiv; raionul (focarul) contaminat biologic; zona de inundații; zona de înzăpeziri.

Conducerea acțiunilor de intervenție

Inspectoratul Județean pentru Situații de Urgență este serviciul de urgență profesionist care, prin intermediul centrului operațional, asigură conducerea fermă, neîntreruptă și directă a subunităților de intervenție.

Sistemul de conducere este structura decizională cu rol de a asigura continuitatea acțiunilor de intervenție și este alcătuit din: subsistemul decizional, subsistemul operațional, subsistemul informațional, subsistemul logistic, subsistemul de securitate și subsistemul relațiilor funcțional-organizatorice.

Comandantul intervenției / acțiunii este conducătorul subsistemului decizional. Comandantul intervenției/acțiunii ia decizii privind desfășurarea acțiunilor de intervenție, ordonă misiuni structurilor subordonate și asigură controlul îndeplinirii acestora.

Subunitățile inspectoratului pentru situații de urgență județean împreună cu grupurile de suport tehnic, formează subsistemul operațional care ajută în luarea deciziilor și materializează actul de conducere în documente de conducere și pentru informare.

Subsistemul informațional cuprinde totalitatea informațiilor, circuitelor și fluxului informațional, precum și mijloacele de prelucrare automată a informațiilor. Toate informațiile despre situațiile de urgență provenite de la sursele proprii sau de la alte surse trebuie dirijate către punctul de comandă al I.S.U.J. / CJCCI. Pentru realizarea fluxului informațional se folosesc atât mijloacele de înzestrare proprii și ale terților, cât și sistemele și circuitele de telecomunicații din sistemul teritorial.

Sistemul logistic este format din elementele specializate și din teritoriu care realizează condițiile materiale necesare I.S.U.J. pentru exercitarea actului de conducere și desfășurare a intervenției.

Subsistemul de securitate cuprinde totalitatea măsurilor și activităților care să asigure protecția sistemului de conducere.

Relațiile funcțional-organizatorice sunt raporturile care se stabilesc între inspectoratul județean și comitetele locale pentru situații de urgență.

Conducerea acțiunilor de intervenție, pe urgențe, se asigură astfel:

a) urgența I - de șeful gărzii de intervenție al subunității în al cărei raion de intervenție s-a produs situația de urgență ;

b) urgența a II-a - de inspectorul - șef,

c) urgența a III-a - de inspectorul - șef în a cărui rază de competență s-a produs evenimentul;

d) urgența a IV-a - de inspectorul general al Inspectoratului General.

Acțiunile de intervenție complexe din urgența I vor fi conduse de către comandanții de subunități.

Conducerea și desfășurarea intervenției se execută de către următorul personal și structuri:

a) comandantul intervenției /acțiunii;

b) grupa operativă - de regulă în urgențele a II-a - a IV-a;

c) șefii sectoarelor de intervenție;

d) gărzile de intervenție constituite din echipaje specializate pentru: stingere; căutare - salvare - evacuare; asistență medicală de urgență și descarcerare; asanare pirotehnică; protecție C.B.R.N.; asigurarea acțiunilor de intervenție.

Comandantul intervenției /acțiunii este sprijinit în conducerea operațiunilor de intervenție de grupa operativă sau de alte persoane stabilite de către acesta.

După caz, în grupa operativă sunt incluși și specialiști din obiectivul afectat.

În situația în care conducerea acțiunilor de intervenție revine inspectorului general (urgența a IV-a) sau se derulează acțiuni de intervenție complexe din urgențele a II-a - a IV-a , la ordin, intră în funcțiune punctul de comandă mobil înaintat.

Pentru evitarea manifestării pe teritoriul județului Suceava a unor tipuri de riscuri , pentru reducerea frecvenței de producere și pentru limitarea consecințelor acestora se desfășoară permanent următoarele măsuri:

- monitorizarea permanentă a parametrilor hidrografici, meteorologici, de mediu etc. și transmiterea datelor la autoritățile competente.

- activități de prevenire a autorităților, pe domenii de competență.

- informarea populației asupra pericolelor specifice unității administrativ – teritoriale și asupra comportamentului de adoptat în cazul manifestării unui pericol.

- exerciții și aplicații.

Activitățile preventive planificate, organizate și desfășurate în scopul acoperirii riscurilor sunt: controale și inspecții de prevenire, avizare/autorizare de securitate la incendiu și protecție civilă, acordul, asistență tehnică de specialitate, informare preventivă, pregătirea populației, constatarea și sancționarea încălcărilor prevederilor legale și alte activități.

Secțiunea 2 - Etapele de realizare a acțiunilor

La nivelul municipiului Suceava au fost întocmite:

- Dosarul de înștiințare, averizare și alarmare a populației în situații de protecție civilă, în conformitate cu O.M.A.I. Nr. 1259 din 10 aprilie 2006 pentru aprobarea Normelor privind organizarea și asigurarea activității de înștiințare, avertizare, prealarmare și alarmare în situații de protecție civilă, aprobat de Comitetul Local pentru Situații de Urgență cu nr. 9808 din 27.03.2015;

- Planul de evacuare a populației, unor bunuri materiale și colectivităților de animale în situații de urgență în conformitate cu O.M.A.I. nr. 1184 din 06.02.2006 pentru aprobarea Normelor privind organizarea și asigurarea activității de evacuare în situații de urgență, aprobat de Comitetul Local pentru Situații de Urgență cu nr. 14808 din 14.05.2015

- Planul de apărare în cazul producerii unei situații de urgență specifice provocate de cutremure și/sau alunecări de teren de pe teritoriul municipiului Suceava în conformitate cu Ordinul nr. 1995/1160 din 18 noiembrie 2005 pentru aprobarea regulamentului privind prevenirea și gestionarea situațiilor de urgență specifice riscului la cutremure și/sau alunecări de teren, aprobat de Comitetul Local pentru Situații de Urgență cu nr. 9815 din 27.03.2015

Planul de apărare împotriva inundațiilor, ghețurilor și poluărilor accidentale 2022 - 2025, în conformitate cu Ordinul nr.78 din 28 iunie 2019 pentru aprobarea Regulamentului privind gestionarea situațiilor de urgență generate de fenomene hidrometeorologice periculoase având ca efect producerea de inundații, secetă hidrologică, precum și incidente/accidente la construcții hidrotehnice, poluări accidentale pe cursurile de apă și poluări marine în zona costieră.

Desfășurarea intervenției cuprinde următoarele operațiuni principale :

a) alertarea și/sau alarmarea unități de intervenție;

b) informarea personalului de conducere asupra situației reale ;

c) deplasarea la locul intervenției ;

d) intrarea în acțiune a forțelor, amplasarea mijloacelor și realizarea dispozitivului preliminar de intervenție ;

e) transmiterea dispozițiilor preliminare ;

f) recunoașterea, analiza situației, luarea deciziei și darea ordinului de intervenție ;

g) evacuarea, salvarea și/sau protejarea persoanelor, animalelor și bunurilor ;

h) realizarea, adaptarea și finalizarea dispozitivului de intervenție la situația concretă ;

i) manevra de forțe ;

j) localizarea și limitarea efectelor evenimentului/dezastrului ;

k) înlăturarea unor efecte negative ale evenimentului/dezastrului ;

- l) regruparea forțelor și a mijloacelor după îndeplinirea misiunii ;
- m) stabilirea cauzei producerii evenimentului și a condițiilor care au favorizat evoluția acestuia ;
- n) întocmirea procesului verbal de intervenție și a raportului de intervenție ;
- o) retragerea forțelor și mijloacelor de la locul acțiunii la locul de dislocare permanentă ;
- p) restabilirea capacității de intervenție ;
- q) informarea IJSU / președintelui CLSU ;
- r) analiza intervențiilor și evidențierea măsurilor de prevenire/optimizare necesare.

În realizarea acțiunilor, pe linia situațiilor de urgență trebuie să ținem cont de specificul fiecărui moment:

- al predezastrului - înainte de producerea dezastrului
- pe timpul producerii dezastrului și
- postdezastrului - după dezastru.

În faza de Predezastru activitățile au scopul de a asigura : realizarea și aplicarea măsurilor/acțiunilor de previziune (prognoză) și prevenirea urmărilor dezastrului; protecția oamenilor, animalelor, resurselor, bunurilor și valorilor materiale și culturale; concepția și condițiile de realizare a intervenției; acțiunile pe termen lung.

Activități :

1. Identificarea, localizarea și inventarierea surselor de risc conform studiilor zonelor cu pericolitate seismică crescută; cunoașterea caracteristicilor cursurilor de apă și construcțiilor hidrotehnice; condițiilor geologice și hidrogeologice; monitorizarea zonelor unde sunt amplasate obiectivele de risc chimic sau de explozie.
2. Înlăturarea efectelor distructive prin: analiza amplasamentelor și a condițiilor existente; restricții asupra activităților în zonele de risc; interdicții pentru noi amplasamente; urmărirea respectării cadrului legal de proiectare, execuție, comportare și exploatare; urmărirea existenței, completării și adoptării sistemelor de notificare -informare, supraveghere și control.
3. Evaluarea riscului și urmării (amplorii) dezastrului având în vedere: frecvența și caracteristicile dezastrului posibile / probabile ; stabilirea / determinarea vulnerabilității în toate domeniile : oameni, animale, resurse, bunuri și valori materiale, mediului înconjurător, implicații sociale și morale ; costuri implicate; stabilirea măsurilor pentru prognozarea / previziunea dezastrului și mai ales a urmărilor acestora prin analiza condițiilor geografice, geologice, meteorologice (de vreme), structură economică, urbanism, structură demografică, resurse (necesar și posibilități).
4. Asigurarea resurselor materiale și financiare necesare funcționării sistemului de protecție - intervenție: stabilirea necesarului de resurse materiale și financiare; stabilirea căilor și modalităților de asigurare a resurselor; planificarea acestora.

Activitățile pe timpul producerii dezastrului se desfășoară cu scopul de a asigura avertizarea despre producerea evenimentului în vederea minimizării și realizării protecției și constau în:

- asigurarea înștiințării, informării și alarmării;
- analiza situației create în urma producerii unei situații de urgență;
- stabilirea hotărârilor pentru intervenție după aprobarea lor în cadrul ședinței C.L.S.U.
- asigurări măsurilor de protecție colectivă (de grup), și individuale;

Activitățile din perioada de postdezastru urmăresc asigurarea măsurilor de protecție și a acțiunilor pentru localizarea și înlăturarea dezastrului cu scopul de salvarea oamenilor și diminuarea pierderilor. Acestea constau în:

- desfășurarea activităților specifice de conducere pe care le desfășoară Comitetul pentru Situații de Urgență al municipiului Suceava în urma culegerii de date și transmitere a deciziilor și dispozițiilor pentru înștiințarea și intervenția echipelor din cadrul formațiilor de intervenții profesionale, dar și de la operatorii economici din raza de acțiune;
- cercetarea - căutarea cu ajutorul elementelor de cercetare ale protecției civile și subunităților specializate pentru depistarea supraviețuitorilor și victimelor;
- monitorizarea zonelor afectate;
- asistență medicală și psihologică;

- realizarea măsurilor de pază și ordine
- asistența religioasă.

Acțiunile pe termen lung se stabilesc tot în urma unor evenimente necontrolabile: inundații, furtuni sau cutremure. În funcție de nevoile sociale și economice se întreprind acțiuni de:

- relocare - asigurându-se condiții de locuit și activitate a persoanelor sinistrate a căror locuință a fost distrusă sau este de nelocuit;
- de refacere - reconstrucție în urma expertizărilor tehnice, a înlăturării dărâmăturilor și construcțiilor distruse în proporție mare, a eliberării zonelor blocate de acestea și a înlăturării avariilor de rețelele de gaz, apă, transport etc. Un pas important îl reprezintă refacerea și construcția unor construcții de interes public sau privat, clădiri administrative, spitale sau școli;
- acțiuni de restabilire și menținere a condițiilor de siguranță prin reluarea activităților specifice instituțiilor administrative, sociale, economice dar și prin supravegherea unor factori precum cei meteorologici, sociali etc.

Comitetul pentru Situații de Urgență al municipiului Suceava organizează în caz de producere a dezastrelor, echipe de specialiști pentru inventarierea, expertizarea și evaluarea rapidă a efectelor și a pagubelor produse, în vederea comunicării acestora eșaloanelor superioare și iau sau propun măsuri pentru asigurarea funcțiilor necesare depășirii acestora.

2.1 Etapele de realizare a acțiunilor în cazul accidentelor chimice pe căile de comunicații

- formațiunile de cercetare vor executa cercetarea raionului contaminat, identificarea naturii și concentrației substanțelor toxice industriale, delimitarea raionului, a zonelor cu concentrații ridicate și grad ridicat de pericol, prin semnalizare vizibilă;
 - izolarea sursei contaminării se va realiza numai de către specialiști, echipe cu costume de protecție, aparate izolante și scule necesare remedierii avariei;
 - realizarea unui perimetru de securitate prin măsuri de restricție a circulației și limitarea accesului în zonă;
 - aplicarea primelor măsuri de prim ajutor persoanelor contaminate sau rănite, într-un loc special amenajat, astfel amplasat încât să fie la o distanță mai mare de 100 m de sursa toxică și în direcție opusă celei în care bate vântul;
 - luarea măsurilor de protecție a personalului de intervenție;
 - limitarea extinderii contaminării se va efectua prin realizarea perdelelor de apă.
 - decontaminarea se execută din partea opusă vântului;
 - punctele de decontaminare se amenajază în afara zonelor contaminate;
 - utilajele care au fost folosite pentru acțiuni de intervenție în interiorul raionului contaminat execută decontaminarea totală după ce se scot din raion și au executat decontaminarea inițială;
- Personalul care a executat decontaminarea execută decontaminare proprie după terminarea misiunii.

2.2 Etapele de realizare a acțiunilor în cazul producerii unor incendii sau explozii:

- pe timpul intervenției se va ține cont de tendința de propagare a incendiilor avându-se în vedere pericolul apariției unor noi incendii (explozii);
- participarea în cooperare cu formațiunile P.S.I. și alte forțe specializate pentru:
- stingerea incendiilor, coordonarea, controlul și acordarea asistenței medicale;
- salvarea și/sau protejarea oamenilor, animalelor și bunurilor aflate în pericol;
- acordarea primului ajutor medical, trierea și evacuarea populației precum și a bunurilor materiale;
- limitarea proporțiilor dezastrului și înlăturarea consecințelor acestuia cu mijloacele din dotare;
- asigurarea asistenței medicale de urgență.

2.3 Etapele de realizare a acțiunilor în cazul producerii inundațiilor:

2.3.1 Măsuri preventive

A. Organizarea avertizării – alarmării populației pe întregul teritoriu al unității administrativ – teritoriale (inclusiv satele aparținătoare)

A.1 Constituirea documentelor de înștiințare, avertizare și alarmare a populației în situații de urgență.

A.1.1 Asigură elaborarea:

- schemei organizării avertizării și alarmării populației după modelul transmis de Inspectoratul General pentru Situații de Urgență;
- schemei dispunerii echipamentelor de avertizare - alarmare și zonele de acoperire;
- situației cu echipamentele de avertizare – alarmare dispuse în unitatea administrativ - teritorială;
- lanțului de alarmare și aducere a personalului propriu la sediul primăriei.

A.1.2. Stabilirea responsabilităților pentru avertizarea și alarmarea populației din zonele de risc la inundații și stabilirea modalităților concrete și a acțiunilor ce se desfășoară pentru transmiterea mesajelor de avertizare.

A.1.2.1. Numește personalul care asigură alarmarea populației din satele aparținătoare/cartiere și stabilește modalități și acțiuni concrete pentru transmiterea mesajelor de avertizare.

A.1.2.2. Numește personalul responsabil pentru acționarea echipamentelor de alarmare și stabilește modul de acces la panourile de comandă a sirenelor, în cazul acționării locale a acestora.

A.1.2.3. Încheie protocoale de colaborare cu mass-media locală pentru transmiterea prioritară a mesajelor de avertizare.

A.1.2.4. Stabilește modalități de cooperare cu primarii localităților vecine/sectoarelor limitrofe, în situații de urgență.

A.1.3. Stabilirea personalului și condițiilor necesare pentru instituirea serviciului de permanență la sediul primăriei.

A.1.3.1 Stabilește personalul care execută serviciul de permanență.

A.1.3.2. Stabilește locul unde se execută permanența și asigură mijloacele și echipamentele de comunicații.

A.1.3.3. Stabilește procedura de instituire a serviciului de permanență în caz de inundații.

A.1.4. Realizarea, întreținerea, funcționarea legăturilor și asigurarea mijloacelor de înștiințare, avertizare și alarmare, în situații de inundații.

A.1.4.1 Se informează cu privire la asigurarea echipamentelor de alarmare de către deținătorii de baraje, pentru zonele potențial a fi afectate în caz de accidente la acestea.

A.1.4.2. Stabilește măsurile necesare pentru realizarea cooperării în vederea utilizării echipamentelor de avertizare - alarmare aparținând terților și în alte situații decât cele pe care le-ar genera prin activitatea proprie.

A.1.4.3. Stabilește împreună cu I.S.U. „BUCOVINA” al jud. Suceava, locul de instalare a echipamentului propriu unității administrativ teritoriale de acționare centralizată (centrală de alarmare, concentrator, echipament de înștiințare-alarmare etc.) a sirenelor și responsabilitățile personalului numit pentru cuplarea semnalelor de alarmare/procedură / algoritmul de selectare a unei sirene, a unui grup de sirene sau a tuturor.

A.1.4.4. Asigură legăturile de comunicații pentru acționarea centralizată a echipamentelor proprii unității administrativ teritoriale de alarmare.

A.1.4.5. Solicită avizul I.S.U. „BUCOVINA” al jud. Suceava pentru instalarea echipamentelor de înștiințare, avertizare și alarmare, mutarea acestora, precum și pentru completarea / dezvoltarea sistemului de înștiințare și alarmare.

A.1.4.6. Dispune măsuri pentru menținerea în stare de operativitate a echipamentelor de avertizare și alarmare, precum și pentru asigurarea siguranței acestora, împotriva intervenției neautorizate, inclusiv a furtului.

A.1.5. Asigurarea sistemului de comunicații între Comitetul Local pentru Situații de Urgență și Centrul Operațional al I.S.U. „BUCOVINA” al jud. Suceava, precum și cu Centrul Operativ al Sistemului de Gospodărire a Apelor Suceava.

A.1.5.1. Verifică periodic modul de funcționare al sistemului.

B. Întocmirea Planului local de apărare împotriva inundațiilor, ghețurilor și poluărilor accidentale

B.1. Elaborarea, avizarea și aprobarea Planului local de apărare împotriva inundațiilor, ghețurilor și poluărilor accidentale

B.1.1. Asigură, prin agentul de inundații, elaborarea Planului local de apărare împotriva inundațiilor, cu asistență tehnică a specialiștilor din cadrul Sistemului de Gospodărire a Apelor Suceava, filialei județene a Agenției Naționale de Îmbunătățiri Funciare și ai altor deținători de lucrări cu rol de apărare împotriva inundațiilor.

B.1.2. Asigură înaintarea planului pentru verificare și avizare către I.S.U. „BUCOVINA” al jud. Suceava și către Sistemul de Gospodărire a Apelor Suceava și spre aprobare președintelui Comitetului Județean pentru Situații de Urgență Suceava – prefectul județului.

B.2. Identificarea tuturor surselor de risc la inundații aflate pe raza unității administrativ – teritoriale (revărsări cursuri de apă, scurgeri de pe versanți, poduri cu secțiuni subdimensionate, ape interne) și evidențierea lor în Planul local de apărare împotriva inundațiilor.

B.2.1. Asigură identificarea în teren a obiectivelor expuse riscului la inundații din revărsări de cursuri de apă, scurgeri de pe versanți, ape interne, pe baza limitelor istorice cunoscute.

B.2.2. Identifică zonele critice care pot duce la creșterea riscului de inundații (poduri și podețe subdimensionate, zone endemice de producere a blocajelor de ghețuri, puncte critice la lucrările cu rol de apărare împotriva inundațiilor, puncte critice în amenajările de desecare care deservesc terenurile agricole, eroziuni de maluri, etc.).

B.3. Cuprinderea în Planul local de apărare împotriva inundațiilor a elementelor strict necesare din Planul de acțiune în caz de accidente la baraj.

B.3.1. Asigură extragerea din Planurile de acțiune în caz de accidente la barajele situate în amonte de unitatea administrativ – teritorială (după caz), a datelor relevante: limita de inundabilitate, timpul minim de propagare a undei de rupere până la localitate, înălțimea maximă a lamei de apă.

C. Organizarea evacuării în situații de urgență

C.1. Întocmirea și actualizarea Planului de evacuare a populației și bunurilor materiale în situații de urgență.

C.1.1. Analizează și stabilește zonele amenințate de factorii de risc care impun evacuarea populației, animalelor și bunurilor materiale.

C.1.2. Stabilește zonele care asigură protecție populației, bunurilor și animalelor evacuate, precum și spațiile necesare primirii evacuaților.

C.1.3. Stabilește numărul de cetățeni, instituții publice și operatori economici care se evacuează în raport de amploarea și intensitatea situației de urgență.

C.1.4. Dispune realizarea situației cu populația care se auto-evacuează, din numărul de cetățeni stabiliți pentru evacuare.

C.1.5. Stabilește raioanele de instalare a taberei de sinistrați.

C.1.6. Stabilește măsurile necesare pentru asigurarea hrănirii, cazării și a alimentării cu energie electrică și apă a populației evacuate.

C.1.7. Stabilește măsurile necesare realizării cooperării pentru încheierea de convenții /înțelegeri / planuri pentru prestări de servicii cu societăți comerciale, unități sanitare, poliție locală, în vederea asigurării logistice a acțiunilor de evacuare.

C.1.8. Materializează pe planul de situație, toate zonele de inundabilitate și numărul de persoane, animale și bunuri ce trebuie evacuate, locurile unde se evacuează, în afara zonelor inundabile, populația, animalele și bunurile, locul/sediul unde la nevoie, va funcționa primăria (Comitetul Local pentru Situații de Urgență), locul de dispunere a celorlalte structuri după cum urmează: Serviciul Voluntar pentru Situații de Urgență, operatori economici cu risc, operatori economici care pot sprijini acțiunile de intervenție, structuri deconcentrate, servicii publice utilitare, etc).

C.1.9. Actualizează planul la orice modificare în ceea ce privește asigurarea logistică a evacuării (cazare, hrană, transport, puncte de primire etc.).

D. Constituirea stocurilor de materiale și mijloace de intervenție în caz de inundații

D.1. Stabilirea necesarului de materiale și mijloace de intervenție, în conformitate cu prevederile Ordinului nr. 78 din 28 iunie 2019 pentru aprobarea Regulamentului privind gestionarea situațiilor de urgență generate de fenomene hidrometeorologice periculoase având ca efect producerea de inundații, secetă hidrologică, precum și incidente/accidente la construcții hidrotehnice, poluări accidentale pe cursurile de apă și poluări marine în zona costieră.

D.1.1. Asigură stabilirea necesarului de materiale și mijloace de intervenție, cu asistența tehnică a specialiștilor din cadrul Sistemului de Gospodărire a Apelor Suceava, corespunzător specificului acțiunilor de apărare din zona respectivă

D.2. Asigurarea fondurilor necesare pentru constituirea și completarea stocurilor de materiale și mijloace de apărare împotriva inundațiilor și ghețurilor.

D.2.1. Asigură prin bugetul local, fondurile necesare pentru constituirea și completarea stocurilor de apărare

D.3. Asigurarea dotării Serviciilor Voluntare pentru Situațiile de Urgență cu materiale și mijloace specifice intervenției.

D.3.1. Asigură fondurile necesare dotării Serviciilor Voluntare pentru Situațiile de Urgență cu materiale și mijloace specifice, conform Normativului cadru de dotare.

D.4. Încheie convenții cu operatorii economici din zonă, pentru acordarea sprijinului (cu materiale și mijloace de intervenție) în situații de urgență.

D.4.1. Asigură cuprinderea în bugetul local a fondurilor necesare desfășurării acțiunilor operative de intervenție.

E. Organizarea periodică a acțiunilor de conștientizare a populației asupra riscului pe care îl reprezintă inundațiile și asupra măsurilor care trebuie întreprinse de fiecare cetățean pentru diminuarea pagubelor.

E.1. Asigurarea afișării în locuri publice a extraselor din Planul local de apărare împotriva inundațiilor.

E.1.1. Dispune afișarea Planului de situație al localității pe care sunt delimitate zonele cu risc la inundații din revărsări de cursuri de apă, scurgeri de pe versanți și ape interne, la sediul primăriei și pe pagina de internet a acesteia.

E.1.2. Dispune afișarea în locuri publice a semnificației codurilor de culori folosite pentru avertizările meteorologice și hidrologice, măsurile minimale pe care trebuie să le ia populația, precum și semnificația semnalelor de alarmare acustică.

E.1.3. Dispune afișarea extrasului din Planul de evacuare cuprinzând punctele de adunare / îmbarcare, zona / zonele unde se constituie taberele de sinistrați, locurile unde se dispune populația evacuată.

E.2. Organizarea periodică de acțiuni cetățenești, pentru conștientizarea populației asupra măsurilor care trebuie întreprinse de fiecare cetățean, înainte, pe timpul și după producerea inundațiilor.

E.2.1. Dispune agentului de inundații organizarea periodică de adunări cetățenești cu participarea în principal a cetățenilor aflați în zonele de risc la inundații, așa cum au fost ele delimitate în Planul local de apărare împotriva inundațiilor.

E.2.2. Conștientizează populația prin materiale de informare preventivă și pe timpul controalelor executate de Serviciul Voluntar pentru Situații de Urgență.

E.2.3. Analizează gradul de informare a cetățenilor privind tipurile de risc și modul de comportare în cazul producerii acestora.

E.2.4. Informează populația cu privire la necesitatea încheierii polițelor de asigurare obligatorie a locuințelor pentru situații de dezastre naturale și aplică sancțiuni în cazul nerespectării prevederilor legale.

F. Implementarea măsurilor de reducere a riscului de inundații

F.1. Realizarea și întreținerea corespunzătoare a șanțurilor și rigolelor de scurgere a apelor pluviale, precum și întreținerea cursurilor de apă de pe raza localității, în vederea asigurării scurgerii apelor mari.

F.1.1. Organizează periodic acțiuni pentru realizarea și întreținerea șanțurilor și rigolelor.

F.1.2. Organizează periodic (îndeosebi la începutul primăverii) acțiuni pentru îndepărtarea materialului lemnos și a deșeurilor din albiile cursurilor de apă, inclusiv de pe formațiunile torențiale și din secțiunile de scurgere a podurilor și podețelor.

F.1.3. Verifică modul în care unitățile de exploatare iau măsuri pentru ancorarea materialului lemnos depozitat pe versanți, în vederea evitării antrenării acestuia.

F.2. Interzicerea amplasării unor noi locuințe în zonele cu risc la inundații.

F.2.1. Asigură introducerea hărților de risc la inundații în Planurile de Urbanism General (PUG).

F.2.2. Nu eliberează autorizații de construire pentru noi locuințe, în zonele de risc la inundații.

G. Atragerea de fonduri

G.1. Asigură atragerea de fonduri pentru realizarea lucrărilor cu rol de apărare împotriva inundațiilor de interes local, inclusiv pentru amenajarea și întreținerea formațiunilor torențiale aflate pe terenuri din domeniul public al administrației locale.

G.1.1. Efectuează demersuri pentru cuprinderea în bugetul local a fondurilor necesare realizării lucrărilor cu rol de apărare împotriva inundațiilor de interes local.

G.1.2. Efectuează demersuri pentru atragerea de fonduri externe pentru realizarea lucrărilor cu rol de apărare împotriva inundațiilor de interes local.

H. Coordonarea exercițiilor privind managementul și gestionarea situațiilor de urgență generate de inundații, la nivelul unității administrativ-teritorialei.

H.1. Organizarea anuală a exercițiilor de simulare pentru verificarea modului de funcționare a fluxului informațional la nivelul Comitetului Local pentru Situații de Urgență.

H.1.1. Coordonează nemijlocit exercițiile de simulare pentru verificarea fluxului informațional la nivelul unității administrativ - teritoriale.

H.2. Organizarea cel puțin odată la doi ani, a exercițiilor de alarmare publică a populației.

H.2.1. Conduce nemijlocit exercițiile de alarmare publică a populației.

H.3. Organizarea exercițiilor de intervenții la inundații

H.3.1. Organizează cel puțin de două ori pe an, exerciții în vederea pregătirii membrilor Serviciului Voluntar pentru Situații de Urgență pentru participare la acțiuni operative de intervenție.

H.3.2. Analizarea concluziilor exercițiilor și ia măsuri pentru remedierea deficiențelor constatate.

2.3.2. Măsuri operative

2.3.2.1 La prognozarea fenomenelor hidrometeorologice periculoase – COD GALBEN (atingerea cotei de atenție - CA, a fazei I de apărare la diguri, a fazei I de apărare la gheturi, la atingerea pragurilor de avertizare la precipitații)

A. Luarea măsurilor pentru întărirea capacității de răspuns:

A.1 Convocarea în ședință extraordinară a Comitetului Local pentru Situații de Urgență, în funcție de situația concretă din teren.

A.1.1 Dispune notificarea / informarea personalului cu atribuții în gestionarea situațiilor de urgență cu privire la primirea unei avertizări cod galben de inundații.

A.1.2 Activează centrul operativ cu activitate temporară al unității administrativ - teritoriale.

A.1.3 Stabilește măsurile ce trebuie luate pentru limitarea efectelor unor eventuale inundații.

A.1.4 Semnează hotărârea Comitetului Local pentru Situații de Urgență privind măsurile necesare a fi adoptate în vederea prevenirii și/sau gestionării riscului de inundații.

A.1.5 Emite dispoziția de punere în aplicare a măsurilor adoptate prin hotărârea Comitetului Local pentru Situații de Urgență.

A.2 Instituirea permanenței la sediul primăriei cu personal instruit, în vederea primirii înștiințărilor, prognozelor și avertizărilor hidrometeorologice.

A.2.1. Asigură spațiul și instruirea personalului pentru efectuarea permanenței, precum și accesul la mijloacele de comunicații.

A.2.2 Verifică modul de îndeplinire a serviciului de permanență.

A.3 Asigurarea funcționării fluxului informațional între Comitetul Local pentru Situații de Urgență și Centrul Operațional al I.S.U. „BUCOVINA” al jud. Suceava, precum și cu Centrul Operativ al Sistemului de Gospodărire a Apelor Suceava (Inspectoratul pentru Situații de urgență „Bucovina” al jud. Suceava –112, tel: 0230/524426; fax 0230 /524432) și Grupul de Suport Tehnic al Comitetul Județean pentru Situații de Urgență (SGA Suceava – tel. 0230/216835; fax 0230/523467) .

A.3.1 Urmărește modul de transmitere/recepționare a informațiilor referitoare la derularea evenimentelor.

A.3.2 Ține permanent legătura cu Sistemul de Gospodărire a Apelor Suceava și cu I.S.U. „BUCOVINA” al jud. Suceava cu privire la evoluția situației în teren.

A.3.3 Raportează la Centrul Operațional Județean, informații privind măsurile instituite.

B. Avertizarea populației, instituțiilor și operatorilor economici:

B.1 Avertizarea populației și a obiectivelor din zonele de risc la inundații, cauzate în principal de scurgeri de pe versanți și revărsări ale unor cursuri de apă mici.

B.1.1 Elaborează, împreună cu personalul propriu, mesajul de avertizare și precizează măsurile inițiale pentru intensificarea monitorizării în zonele potențial a fi afectate.

B.1.2 Asigură avertizarea / informarea persoanelor care ar putea fi surprinse de creșterea debitelor pe cursurile de apă, aflate în zonele izolate (insule, zone de agrement etc.).

B.1.3 Asigură informarea / avertizarea populației, instituțiilor publice locale și operatorilor economici, conform schemei de avertizare – alarmare.

B.2 Informarea populației cu privire la măsurile urgente care trebuie aplicate.

B.2.1 Asigură informarea populației cu privire la măsurile adoptate de autoritățile administrației publice locale și la regulile de comportare pe timpul manifestării fenomenului hidrologic periculos prin intermediul sistemului de comunicare existent la nivelul unității administrativ - teritoriale, mass-mediei locale, cu ajutorul personalului propriu primăriei și a Serviciului Voluntar pentru Situații de Urgență, etc.

C. Eliminarea / diminuarea riscurilor unor eventuale inundații.

C.1 Desfășurarea acțiunilor de limitare a efectelor unor eventuale inundații, în special din scurgeri de pe versanți sau revărsări ale unor cursuri de apă mici.

C.1.1 Asigură luarea măsurilor de evitare sau de eliminare a blocajelor cu plutitori și ghețuri, în special în zonele podurilor și podețelor, formațiunilor torențiale, cursurilor mici de apă, văilor nepermanente, prizelor de apă și a evacuărilor apei din intravilan.

C.1.2 Asigură monitorizarea cursurilor de apă și a amenajărilor cu rol de apărare împotriva inundațiilor de pe raza unității administrativ - teritoriale.

Se întocmește și se transmite “RAPORT OPERATIV” cu privire la evoluția fenomenelor hidrometeorologice, a măsurilor întreprinse și a eventualelor pagube fizice înregistrate care se va transmite la SGA Suceava și ISU „BUCOVINA” al jud. Suceava (Inspectoratul pentru Situații de urgență „Bucovina” al jud. Suceava –112, tel: 0230/524426; fax 0230/524432) și Grupul de Suport Tehnic al Comitetul Județean pentru Situații de Urgență (SGA Suceava – tel. 0230/216835; fax 0230/523467) . (doar dacă s-au semnalat pagube)

2.3.2.2 La prognozarea fenomenelor hidrometeorologice periculoase – COD PORTOCALIU (atingerea - cotei de inundație (CI), a fazei a II a de apărare la diguri, a fazei a II a de apărare la ghețuri, a pragurilor de agravare la precipitații)

A. Luarea măsurilor pentru întărirea capacității de răspuns

A.1 Convocarea în ședințe extraordinare a Comitetului Local pentru Situații de Urgență, ori de câte ori situația o impune.

A.1.1. Dispune notificarea / informarea personalului cu atribuții în gestionarea situațiilor de urgență cu privire la primirea avertizărilor cod portocaliu de inundații.

A.1.2. Activează Centrul Operativ cu activitate temporară al unității administrativ - teritoriale.

A.1.3. Stabilește măsurile ce trebuie luate pentru limitarea efectelor inundațiilor.

- A.1.4. Semnează hotărârea Comitetului Local pentru Situații de Urgență privind măsurile necesare să fie adoptate în vederea prevenirii și/sau gestionării riscului de inundații.
- A.1.5. Emite dispoziția de punere în aplicare a măsurilor adoptate prin hotărârea Comitetului Local pentru Situații de Urgență.
- A.2. Instituirea permanenței la sediul primăriei.
- A.2.1. Asigură spațiul pentru efectuarea permanenței, precum și accesul la mijloacele de comunicații.
- A.2.2. Asigură permanența la sediul primăriei cu personal instruit, în vederea primirii înștiințărilor, prognozelor și avertizărilor hidro-meteorologice.
- A.2.3. Verifică modul de îndeplinire a serviciului de permanență.
- A.3 Asigurarea funcționării fluxului informațional între Comitetul Local pentru Situații de Urgență și Centrul Operațional al I.S.U. „BUCOVINA” al jud. Suceava, precum și cu Centrul Operativ al Sistemului de Gospodărire a Apelor Suceava (Inspectoratul pentru Situații de urgență „Bucovina” al jud. Suceava –112, tel: 0230/524426 ; fax 0230/524432) și Grupul de Suport Tehnic al Comitetul Județean pentru Situații de Urgență (SGA Suceava – tel. 0230/216835; fax 0230/523467) .
- A.3.1 Asigură continuitatea transmiterii/recepționării informațiilor referitoare la derularea evenimentelor.
- A.3.2. Dispune agentului de inundații întocmirea Rapoartelor operative privind efectele inundațiilor, conform prevederilor Ordinului nr. 78 din 28 iunie 2019 pentru aprobarea Regulamentului privind gestionarea situațiilor de urgență generate de fenomene hidrometeorologice periculoase având ca efect producerea de inundații, secetă hidrologică, precum și incidente/accidente la construcții hidrotehnice, poluări accidentale pe cursurile de apă și poluări marine în zona costieră.
- A.3.3. Urmărește modul de întocmire și transmitere al acestora.
- A.3.4. Asigură menținerea legăturii cu Comitetele pentru situații de urgență ale localităților vecine.
- B. Pune în aplicare măsurile adoptate prin hotărârea Comitetului Local pentru Situații de Urgență / ordin al prefectului la nivelul unității administrativ - teritoriale și cele prevăzute în planul de apărare împotriva inundațiilor, planul de evacuare, schema organizării avertizării și alarmării populației.
- B.1. Avertizarea / alarmarea populației și a obiectivelor din zonele de risc la inundații de pe raza unității administrativ - teritoriale.
- B.1.1. Elaborează, împreună cu personalul propriu, mesajul de avertizare și precizează măsurile inițiale pentru intensificarea monitorizării în zonele potențial a fi afectate.
- B.1.2. Dispune și urmărește punerea în aplicare a schemei de avertizare a populației, instituțiilor și operatorilor economici din unitatea administrativ - teritorială.
- B.1.3. Asigură informarea / avertizarea populației, instituțiilor publice locale și operatorilor economici, din zonele cu risc la inundații, de pe întreg teritoriul unității administrativ teritoriale, conform schemei de avertizare – alarmare a populației.
- B.1.4. Asigură avertizarea locuitorilor din satele aparținătoare comunei prin intermediul persoanelor desemnate din cadrul membrilor Comitetului Local pentru Situații de Urgență.
- B.1.5. Dispune folosirea tuturor mijloacelor disponibile pentru a asigura avertizarea sau după caz, alarmarea populației și obiectivelor din zonele de risc la inundații.
- B.2. Informarea populației cu privire la măsurile urgente care trebuie aplicate.
- B.2.1. Anunță populația, prin intermediul posturilor locale de radio și televiziune sau a membrilor Comitetului Local pentru Situații de Urgență și / sau Serviciului Voluntar pentru Situații de Urgență, după caz, cu privire la activitățile prioritare care trebuie întreprinse.
- B.3. Supravegherea permanentă a cursurilor de apă de pe întreg teritoriul unității administrativ - teritoriale.
- B.3.1. Coordonează măsurile de evitare a blocajelor, în special în zonele podurilor, prizelor de apă, gurilor de evacuare și în alte puncte critice de pe cursurile de apă, inclusiv pe formațiunile torențiale.
- B.4. Luarea măsurilor de limitare a efectelor situațiilor de urgență generate de inundații.

- B.4.1. Dispune măsuri de avertizare - alarmare a populației și a obiectivelor situate în zona inundabilă în caz de pericol iminent de avariere a unor construcții hidrotehnice.
- B.4.2. Dispune participarea Serviciului Voluntar pentru Situații de Urgență la acțiunile operative desfășurate de specialiștii unităților deținătoare de lucrări cu rol de apărare împotriva inundațiilor.
- B.4.3. Dispune măsuri pentru localizarea apelor revărsate, precum și a celor provenite din infiltrații și scurgeri de pe versanți și dirijarea lor în albiile cursurilor de apă, gravitațional sau prin pompare.
- C. Evacuarea populației în conformitate cu Planul de evacuare.
- C.1. Organizarea acțiunilor de evacuare a oamenilor, animalelor și bunurilor materiale în afara zonelor potențial inundabile.
- C.1.1. Conduce acțiunile de evacuare cu sprijinul autorităților competente (Inspectoratul Județean pentru Situații de Urgență, Poliție, Jandarmerie).
- C.2. Organizarea / constituirea taberelor de sinistrați.
- C.2.1. Asigură cazarea persoanelor sinistrate, aprovizionarea cu apă, alimente, bunuri de strictă necesitate, acordarea de asistență medicală și identifică noi posibilități de cazare temporară a persoanelor sinistrate.
- C.2.2. Asigură adăpostirea, hrănirea și acordarea de asistență veterinară animalelor evacuate.
- C.2.3. Asigură realizarea dispozi-tivului de pază a bunurilor materiale prin intermediul comandantului forțelor de ordine.
- C.3. Realizarea măsurilor de evacuare a apei provenite din revărsări, infiltrații și din precipitații.
- C.3.1. Analizează capacitățile de intervenție, stabilind prioritățile de acțiune pentru evacuarea apei din imobile (gospodării, obiective economico-sociale).
- C.3.2. În situația în care resursele proprii sunt insuficiente, solicită sprijin din partea instituțiilor cu atribuții în domeniu (I.S.U. „BUCOVINA” al jud. Suceava - evacuarea apei din clădiri, unitățile teritoriale ale Agenției Naționale de Îmbunătățiri Funciare - evacuarea apei din zonele amenajate pentru desecare, jandarmi, armată, societăți de salubritate și canalizare).
- C.4. Distribuirea ajutoarelor populației afectate.
- C.4.1. Organizează distribuirea apei potabile, alimentelor și ajutoarelor umanitare către populația afectată.
- C.4.2. Identifică și direcționează spre taberele de sinistrați, formațiunile și mijloacele de acordare a primului ajutor medical și sanitar veterinar.
- C.5. Aplicarea măsurilor sanitar – epidemice necesare prevenirii epidemiilor.
- C.5.1. Solicită instituțiilor și persoanelor specializate executarea salubrității și aplicarea măsurilor sanitar-epidemice în zonele afectate.
- Se întocmește și transmite “RAPORT OPERATIV” cu privire la evoluția fenomenelor hidrometeorologice, a măsurilor întreprinse și a eventualelor pagube fizice înregistrate care se va transmite la SGA Suceava și ISU „BUCOVINA” al jud. Suceava. (doar dacă s-au semnalat pagube). (Faza II la ghețuri – sloiurile de gheață formează îngrămădiri)

2.3.2.3 La prognozarea fenomenelor hidrometeorologice periculoase – COD ROȘU (atingerea cotei de pericol (CP), a fazei a III a de apărare la diguri, a fazei a III a de apărare la ghețuri)

- A. Adoptarea măsurilor pentru întărirea capacității de răspuns
- A.1 Convocarea în ședințe extraordinare a Comitetului Local pentru Situații de Urgență, imediat după primirea avertizărilor și ori de câte ori situația o impune.
- A.1.1. Dispune notificarea / informarea personalului cu atribuții în gestionarea situațiilor de urgență cu privire la primirea unor avertizări cod roșu pentru inundații.
- A.1.2. Asigură funcționarea permanentă a Centrului Operativ cu activitate temporară al unității administrativ - teritoriale.
- A.1.3. Stabilește măsurile ce trebuie luate pentru diminuarea efectelor inundațiilor.
- A.1.4. Semnează hotărârea Comitetului Local pentru Situații de Urgență privind măsurile necesare să fie adoptate în vederea gestionării riscului de inundații.
- A.1.5. Emite decizia de punere în aplicare a măsurilor adoptate prin hotărârea Comitetului Local pentru Situații de Urgență.

- A.1.6. Propune, după caz, prefectului instituirea stării de alertă pe teritoriul unității administrativ - teritoriale, în funcție de evoluția fenomenelor.
- A.2. Instituirea permanenței la sediul primăriei.
- A.2.1. Asigură spațiul pentru efectuarea permanenței, precum și accesul la mijloacele de comunicații.
- A.2.2. Asigură permanența la sediul primăriei cu personal instruit, în vederea primirii înștiințărilor, prognozelor și avertizărilor hidrometeorologice.
- A.2.3. Verifică modul de îndeplinire a serviciului de permanență.
- A.3 Asigurarea funcționării fluxului informațional între Comitetul Local pentru Situații de Urgență și Centrul Operațional al I.S.U. „BUCOVINA” al jud. Suceava, precum și cu Centrul Operativ al Sistemului de Gospodărire a Apelor Suceava (Inspectoratul pentru Situații de urgență „Bucovina” al jud. Suceava –112, tel: 0230/524426; fax 0230/524432) și Grupul de Suport Tehnic al Comitetul Județean pentru Situații de Urgență (SGA Suceava – tel. 0230/216835; fax 0230/523467).
- A.3.1 Asigură continuitatea transmiterii / recepționării informațiilor referitoare la derularea evenimentelor.
- A.3.2. Dispune întocmirea Rapoartelor operative privind efectele inundațiilor, conform Ordinului nr. 78 din 28 iunie 2019 pentru aprobarea Regulamentului privind gestionarea situațiilor de urgență generate de fenomene hidrometeorologice periculoase având ca efect producerea de inundații, secetă hidrologică, precum și incidente/accidente la construcții hidrotehnice, poluări accidentale pe cursurile de apă și poluări marine în zona costieră.
- A.3.3. Urmărește modul de întocmire și transmitere al acestora.
- A.3.4. Asigură menținerea legăturii cu Comitetele pentru situații de urgență ale localităților vecine.
- B. Aplicarea măsurilor adoptate prin hotărârea Comitetului Local pentru Situații de Urgență / ordin al prefectului la nivelul unității administrativ - teritoriale și cele prevăzute în planul de apărare împotriva inundațiilor, planul de evacuare, schema organizării avertizării și alarmării populației.
- B.1. Avertizarea / alarmarea populației și a obiectivelor din zonele de risc la inundații, de pe raza unității administrativ - teritoriale.
- B.1.1. Elaborează mesajul de avertizare și precizează măsurile inițiale pentru intensificarea monitorizării în zonele potențial a fi afectate.
- B.1.2. Dispune și urmărește punerea în aplicare a schemei de avertizare a populației, instituțiilor și operatorilor economici din unitatea administrativ - teritorială.
- B.1.3. Asigură informarea / avertizarea instituțiilor publice locale, operatorilor economici și avertizarea populației din zonele cu risc la inundații, de pe întreg teritoriul unității administrativ teritoriale, conform schemei de avertizare – alarmare a populației.
- B.1.4. Asigură avertizarea locuitorilor din satele aparținătoare comunei, prin intermediul persoanelor desemnate din cadrul membrilor Comitetului Local pentru Situații de Urgență.
- B.1.5. Dispune folosirea tuturor mijloacelor disponibile pentru a asigura alarmarea populației și obiectivelor din zonele de risc la inundații.
- B.1.6. Dispune acționarea echipamentelor de alarmare și transmiterea semnalului “alarmă la dezastre” către populație, după caz.
- B.2. Informarea populației cu privire la măsurile urgente care trebuie aplicate.
- B.2.1. Anunță populația, prin intermediul posturilor locale de radio și televiziune sau a membrilor Comitetului Local pentru Situații de Urgență și/sau Serviciului Voluntar pentru Situații de Urgență, cu privire la activitățile prioritare care trebuie întreprinse.
- B.3. Supravegherea permanentă a cursurilor de apă și a construcțiilor hidrotehnice cu rol de apărare împotriva inundațiilor de pe întreg teritoriul unității administrativ - teritoriale.
- B.3.1. Asigură efectuarea patrulării pe cursurile de apă de către membrii Serviciului Voluntar pentru Situații de Urgență.
- B.4.1. Dispune măsuri de avertizare - alarmare a populației și a obiectivelor situate în zona inundabilă în caz de pericol iminent de avariere a unor baraje.
- B.4.2. Dispune participarea Serviciului Voluntar pentru Situații de Urgență la acțiunile operative desfășurate de specialiștii unităților deținătoare de lucrări cu rol de apărare împotriva inundațiilor.

- C. Evacuarea populației în conformitate cu planul de evacuare.
- C.1. Organizarea acțiunilor de evacuare a oamenilor, animalelor și bunurilor materiale în afara zonelor potențial inundabile.
- C.1.1. Conduce acțiunile de evacuare cu sprijinul autorităților competente (Inspectoratul Județean pentru Situații de Urgență, Poliție, Jandarmerie).
- C.1.2. Dispune activarea Centrului de Conducere și Coordonare a Evacuării (CCCE).
- C.1.3. Stabilește necesarul de forțe și mijloace, proprii, în baza planurilor / convențiilor de colaborare / cooperare și definește nevoile de sprijin din partea Comitetului pentru Situații de Urgență Județean.
- C.1.4. Asigură realizarea dispozitivului de pază a bunurilor materiale prin intermediul comandantului forțelor de ordine.
- C.2. Organizarea/constituirea tabe-relor de sinistrați.
- C.2.1. Asigură cazarea persoanelor sinistrate, aprovizionarea cu apă, alimente, bunuri de strictă necesitate, acordarea de asistență medicală și identifică noi posibilități de cazare temporară a persoanelor sinistrate.
- C.2.2. Asigură adăpostirea, hrănirea și acordarea de asistență veterinară animalelor evacuate.
- C.3. Distribuirea ajutoarelor popu-lației afectate.
- C.3.1. Organizează distribuirea apei potabile, alimentelor și ajutoarelor umanitare către populația afectată.
- C.3.2. Identifică și direcționează spre taberele de sinistrați, formațiunile și mijloacele de acordare a primului ajutor medical și sanitar veterinar.
- C.4. Coordonarea aplicării măsurilor sanitar - epidemice necesare prevenirii epidemiilor.
- C.4.1. Solicită instituțiilor și persoanelor specializate executarea salubrității și aplicarea măsurilor sanitar-epidemice în zonele afectate.
- C.5. Identificarea victimelor, sinistraților și întocmirea situației cu persoanele dispărute.
- C.5.1. Organizează activitățile de căutare și identificare a victimelor și persoanelor date dispărute.
- C.6. Întreprinderea demersurilor pentru acordarea asistenței religioase și înhumarea victimelor.
- C.7. Colectarea, transportul și incinerarea animalelor moarte.
- C.7.1. Pune la dispoziția reprezentanților direcției sanitar-veterinare personal specializat pentru colectarea, transportul și incinerarea animalelor moarte.
- Se întocmește și transmite "RAPORT OPERATIV" cu privire la evoluția fenomenelor hidrometeorologice, a măsurilor întreprinse și a eventualelor pagube fizice înregistrate care se va transmite la SGA Suceava și ISU „Bucovina” al jud.Suceava.
(doar dacă s-au semnalat pagube)
(Faza III la ghețuri – sloiurile s-au blocat formând zăpoare)
- în caz de nevoie se solicită sprijin la I.S.U. „Bucovina” Suceava pentru deblocarea zăporului cu explozibil, din aval spre amonte, dacă situația permite;
- în caz de pericol iminent se introduce semnalul "ALARMĂ LA DEZASTRE"

2.3.3 Măsuri după ieșirea din starea de apărare (după retragerea apelor mari) – Măsuri de reabilitare

- A. Evaluarea pagubelor produse de inundații pe teritoriul unității administrativ-teritorial.
- A.1. Constituirea Comisiei locale pentru evaluarea pagubelor produse de inundații.
- A.1.1. Emite dispoziția privind constituirea Comisiei pentru evaluarea pagubelor produse de inundații.
- A.1.2. Dispune centralizarea pagubelor produse de inundații (fizic).
- A.1.3. Urmărește și sprijină activitatea Comisiei pentru evaluarea pagubelor alcătuită din specialiști, numită prin ordinul prefectului.
- A.1.4. Semnează Procesul Verbal privind constatarea și evaluarea pagubelor produse de inundații.
- A.1.5. Semnează Procesul Verbal de calamități întocmit de către deținători, pentru construcțiile hidrotehnice afectate de viituri.

A.1.6. Asigură elaborarea și transmiterea Raportului de sinteză privind efectele inundațiilor, conform Ordinului nr. 78 din 28 iunie 2019 pentru aprobarea Regulamentului privind gestionarea situațiilor de urgență generate de fenomene hidrometeorologice periculoase având ca efect producerea de inundații, secetă hidrologică, precum și incidente/accidente la construcții hidrotehnice, poluări accidentale pe cursurile de apă și poluări marine în zona costieră.

B. Aplicarea măsurilor adoptate prin hotărâre Comitetului Local pentru Situații de Urgență, după încetarea fenomenelor hidrologice periculoase.

B.1. Informarea populației asupra măsurilor care trebuie aplicate.

B.1.1. Asigură anunțarea populației, prin intermediul sistemului de avertizare-alarmare, cu privire la activitățile prioritare pe care trebuie să le desfășoare.

B.1.2. Urmărește modul de aplicare a măsurilor de restricție a consumului de apă și alimente până la revenirea stării de normalitate.

B.2. Coordonarea acțiunilor de intervenție pentru înlăturarea efectelor inundațiilor.

B.2.1. Coordonează repartiția forțelor și mijloacelor de intervenție proprii în zonele afectate.

B.2.2. Asigură participarea cetățenilor la acțiunile de refacere și reconstrucție.

B.3. Realizarea măsurilor de evacuare a apei provenite din revărsări, infiltrații și din precipitații.

B.3.1. Analizează capacitățile de intervenție, stabilind prioritățile de acțiune pentru evacuarea apei din imobile (gospodării, obiective economico-sociale).

B.3.2. În situația în care resursele proprii sunt insuficiente, solicită sprijin din partea instituțiilor cu atribuții în domeniu (I.S.U. „BUCOVINA” al jud. Suceava - evacuarea apei din clădiri, unitățile teritoriale ale Agenției Naționale de Îmbunătățiri Funciare - evacuarea apei din zonele amenajate pentru desecare, jandarmi, armată, societăți de salubritate și canalizare).

B.4. Adoptarea măsurilor de salubritate a surselor și instalațiilor de alimentare cu apă și a terenurilor care au fost afectate.

B.4.1. Identifică instituțiile și persoanele specializate în vederea executării salubrității și aplicării măsurilor sanitare - epidemice în zonele afectate.

B.5. Adoptarea măsurilor pentru refacerea infrastructurii afectate (căilor de comunicație și a podurilor, refacerea liniilor de telecomunicații și de energie electrică, a avariilor la conductele de apă și gaze).

B.5.1. Identifică resursele financiare necesare refacerii infrastructurii.

B.5.2. Dispune măsurile pentru reluarea activității instituțiilor și operatorilor economici afectați.

B.6. Identificarea resurselor materiale și financiare necesare refacerii locuințelor avariate sau distruse.

B.6.1. Stabilește prioritățile de acordare de ajutoare materiale și financiare în vederea refacerii gospodăriilor afectate.

În termen de 10 zile întocmește și transmite la SGA Suceava și ISU „BUCOVINA” al județului Suceava “RAPORT DE SINTEZĂ” cu privire la evoluția fenomenelor hidrometeorologice, a pagubelor fizice și valorice înregistrate și a măsurilor întreprinse.

2. 4 Etapele de realizare a acțiunilor în cazul SECETEI HIDROLOGICE

2.4.1. Măsurile preventive și de pregătire

A. Organizare a sistemului de avertizare a populației în situații de secetă hidrologică.

A.1. Asigură prezentarea în ședință ordinară a Comitetului Local pentru Situații de Urgență, în prezența utilizatorilor de apă de pe teritoriul unității administrativ – teritoriale, a principalelor prevederi ale Planului de restricții și folosire a apei în perioadele deficitare elaborat de către Administrația Bazinală de Apă.

A.2. Dispune identificarea căilor de informare a populației asupra modului în care se introduc restricțiile de apă în situații de urgență generate de secetă hidrologică, precizând că:

- în prima etapă se reduc debitele pentru irigații,
- în a doua etapă se reduc debitele pentru amenajările piscicole,
- în a treia etapă se restricționează treptat debitele pentru folosințele industriale

- în a patra etapă numai în situații deosebite se introduc restricții intermitente în alimentarea cu apă a populației.

B. Aplicarea corespunzătoare a restricțiilor, în situații de urgență generate de secetă hidrologică.

B.1. Dispune verificarea tuturor utilizatorilor de apă în ceea ce privește întocmirea “Programului de restricții în alimentarea cu apă în caz de secetă”, conform prevederilor Ordinului ministrului mediului și gospodăririi apelor nr. 9/2006 pentru aprobarea Metodologiei privind elaborarea planurilor de restricții și folosire a apei în perioadele deficitare.

2.4.2 Măsuri operative

2.4.2.1 Faza de atenție - avertizare

A. Convocarea în ședință extraordinară a Comitetului Local pentru Situații de Urgență.

A.1 Stabilește măsuri pentru raționalizarea consumului de apă pe teritoriul unității administrativ – teritoriale, prin limitarea volumelor de apă folosite pentru udatul străzilor și al spațiilor verzi.

A.1.2 Solicită operatorilor economici luarea măsurilor pentru limitarea pierderilor de apă și pentru pregătirea instalațiilor de alimentare de rezervă din apa subterană sau din alte surse de apă.

B. Adoptarea măsurilor pentru identificarea unor surse suplimentare de alimentare cu apă a populației.

B.1 Solicită Administrației Bazinale de Apă identificarea unor surse suplimentare de alimentare cu apă - identificarea zonelor în care ar putea fi realizate eventuale foraje pentru alimentarea cu apă potabilă în zonele cele mai critice. Se întocmesc, după caz, „Procesele verbale de calamități, în vederea suplimentării surselor de apă potabilă pentru populație”

2.4.2.2 Faza de restricții

A. Convocarea în ședință extra-ordinară a Comitetului Local pentru Situații de Urgență.

A.1 Aduce la cunoștința membrilor Comitetului Local etapele de restricții instituite de Administrația Bazinală de Apă pentru utilizatorii de apă de pe raza unității administrativ – teritoriale.

B Informarea populației cu privire la măsurile care trebuie aplicate.

B.1. Dispune anunțarea populației, prin intermediul posturilor locale de radio și televiziune sau a membrilor Comitetului Local pentru Situații de Urgență și Serviciului Voluntar pentru Situații de Urgență, cu privire la restricțiile instituite pe raza unității administrativ – teritoriale și măsurile prioritare care trebuie întreprinse.

B.2. Dispune verificarea modului în care populația și operatorii economici respectă măsurile de restricție.

C. Asigurarea surselor suplimentare pentru alimentarea cu apă a populației și animalelor.

C.1. Dispune întocmirea Proceselor - Verbale de calamități pentru surse suplimentare de alimentare cu apă, conform Ordinului nr. 78 din 28 iunie 2019 pentru aprobarea Regulamentului privind gestionarea situațiilor de urgență generate de fenomene hidrometeorologice periculoase având ca efect producerea de inundații, secetă hidrologică, precum și incidente/accidente la construcții hidrotehnice, poluări accidentale pe cursurile de apă și poluări marine în zona costieră și înaintarea lor către Comitetul Județean pentru Situații de Urgență în vederea elaborării proiectului de Hotărâre a Guvernului pentru alocarea în regim de urgență a sumelor necesare realizării acestor surse.

C.2. Solicită ajutorul Inspectoratului pentru Situații de Urgență Județean și a altor operatori economici pentru asigurarea alimentării cu apă a populației și animalelor prin transportul cu cisterna sau a altor mijloace.

Se întocmește „Procesul verbal de calamități, în vederea suplimentării surselor de apă potabilă pentru populație” .

2. 5 Etapele de realizare a acțiunilor în cazul cutremurelor și alunecărilor (prăbușirilor de teren):

Prevederile Planului de apărare în situația producerii de seisme și alunecări de teren se pun în aplicare imediat după manifestarea unui cutremur care a produs victime și distrugeri care au generat:

- avarierea gravă sau distrugerea unor clădiri de locuit sau instituții publice și operatori economici, obiective social - culturale și de învățământ (școli, universități, cămine de copii și de bătrâni, etc).
- blocarea unor intersecții de străzi principale, ca urmare a colapsului unor clădiri și împiedicarea operațiunilor de deblocare-salvare și evacuare.
- distrugerea unor rețele utilitare vitale (de alimentare cu apă, gaze, energie electrică și termică, transport, comunicații și izolarea unor zone).
- distrugerea sau avarierea gravă a unor instituții spitalicești.

Etapele de realizare a acțiunilor

A. În perioada de prevenire a unei situații de urgență specifice

A.1 Identificarea, în detaliu, delimitarea geografică și declararea zonelor cu risc natural la cutremure și/sau alunecări de teren de pe teritoriul unității administrativ-teritoriale, în conformitate cu prevederile Planului de Amenajare a Teritoriului Național - Secțiunea a V-a Zone de risc natural, precum și cu actele normative subsecvente;

A.2 Constituirea de bănci de date informatizate privind zonele cu risc natural la cutremure și / sau alunecări de teren, actualizate periodic și integrate în Sistemul Național de Management al Situațiilor de Urgență;

A.3 Planificarea dezvoltării unităților administrativ-teritoriale luând în considerare măsurile de eliminare/reducere a riscurilor pentru:

- clădiri cu funcțiuni esențiale, a căror integritate pe durata cutremurelor este vitală pentru protecția civilă;
- stații de pompieri și sediile poliției;
- spitale și alte construcții aferente serviciilor sanitare care sunt dotate cu secții de chirurgie și de urgență;
- căi de transport și clădirile ce adăpostesc funcțiile specifice: feroviar, rutier, și aerian;
- clădiri ale instituțiilor cu responsabilitate în gestionarea situațiilor de urgență specifice, în apărarea și securitatea națională;
- stații de producere și distribuție a energiei și/sau care asigură servicii esențiale; rețele vitale de utilități;
- garaje de vehicule ale serviciilor de urgență de diferite categorii;
- rezervoare de apă și stații de epurare și pompare esențiale pentru situații de urgență specifice;
- clădiri care adăpostesc gaze toxice, explozivi și alte substanțe periculoase;

A.4 Inițierea și / sau continuarea unor studii pentru culegerea și sinteza de date și acumularea de cunoștințe referitoare la elementele determinante pentru hazardul seismic și la alunecări de teren, evaluarea elementelor expuse la risc: construcții, rețele, populație, instituții publice etc., pentru a lua în considerare condițiile locale, elementele expuse și pentru realizarea de scenarii specifice credibile;

A.5 Urmărirea evitării și / sau reducerii efectelor distractive ale seismelor sau / și alunecărilor de teren și apariției unor dezastre complementare prin realizarea unor măsuri și acțiuni de reducere a vulnerabilității în zonele de risc;

A.6 Elaborarea și aprobarea planurilor de urbanism - generale, zonale și de detaliu, cu stabilirea și aplicarea restricțiilor de amplasare a unor construcții sau dotări în zone cu risc seismic și / sau la alunecări de teren, restricții care vor fi impuse prin documentațiile de urbanism cu prilejul elaborării și avizării acestora;

A.7 Adoptarea unor măsuri de reamplasare a surselor secundare de risc: tehnologic și chimic, biologic, inundații, explozii, incendii, astfel încât să se limiteze riscul de afectare a zonelor populate

și aplicarea acestor măsuri în activitățile de elaborare și avizare a documentațiilor prevăzute în Regulamentul de urbanism;

A.8 Studiarea, stabilirea și aplicarea măsurilor de protecție și a acțiunilor de intervenție preventivă împotriva efectelor seismelor și alunecărilor, în vederea diminuării vulnerabilității seismice; Protecția și pregătirea capacităților de răspuns în situația de urgență specifică: unități ale serviciilor de urgență profesionale, unități și echipe cu atribuții speciale din rețeaua medico-sanitară, poliție și unități pentru păstrarea ordinii publice, servicii de urgență voluntare, sisteme funcționale, dotări, sisteme de comunicare, coordonare și conducere, spații de acces și evacuare, spații de adăpostire a răniților și sinistraților, rezerve de alimentare cu apă, medicamente, alimente, energie electrică, combustibil;

A.9 Organizarea de exerciții, sub coordonarea Inspectoratului Județean pentru Situații de Urgență în scopul verificării viabilității planurilor de apărare și a resurselor existente;

A. 10 Asigurarea spațiilor de adăpostire a răniților și sinistraților în cazul producerii unei situații de urgență specifice și actualizarea convențiilor încheiate între autoritățile administrației publice locale și deținătorii acestor spații în vederea utilizării lor în caz de nevoie;

A.11 Monitorizarea, prin serviciile specializate, a acțiunilor de intervenție la clădiri de locuit, clădiri din domeniul sănătății, clădiri cu funcțiuni esențiale în Sistemul Național de Management al Situațiilor de Urgență, incluzând:

- expertizarea tehnică, cu fundamentarea soluțiilor de intervenție și estimarea costurilor pentru clădiri de locuit, spitale, clădiri administrative, culturale, de învățământ etc.;
- proiectarea lucrărilor de intervenție;
- execuția lucrărilor de consolidare;

A.12 Asigurarea locuințelor de necesitate de către serviciile specializate pentru cazarea temporară a persoanelor în timpul executării consolidărilor dacă situația o impune;

A.13 Asigurarea logistică a structurilor de atribuții în domeniu prezente în planul de apărare propriu: formulare și placarde, căști de protecție, mijloace de transport etc., precum și pregătirea și avizarea listelor și convențiilor de colaborare cu persoanele autorizate - fizice sau juridice - pentru intervenție în caz de cutremur: ingineri experți, ingineri verificatori de proiecte, inspectori de teren, diriginți de șantier, pentru activitățile prevăzute în "Manualul pentru investigarea de urgență post-seism și stabilirea soluțiilor cadru de intervenție imediată pentru punerea în siguranță provizorie a construcțiilor avariate" - publicat în Buletinul Construcțiilor nr. 2/1999, și pregătirea prin cursuri a personalului implicat în aceste activități;

A. 14 Monitorizarea operatorilor economici care reprezintă surse de mare risc pentru colectivitățile umane;

A. 15 Avizarea listei societăților comerciale și a furnizorilor de bunuri și servicii care au în dotare utilaje pentru intervenție în cazul producerii unei situații de urgență specifice și încheierea cu acestea a convențiilor pentru intervenția imediată și asigurarea necesarului de resurse; Protecția bunurilor de patrimoniu: clădiri, lucrări ingineresti, dotări tehnologice diverse, valori cultural-artistice din administrarea instituțiilor publice și private;

A. 16 Asigurarea, prin bugetul propriu, a resurselor financiare necesare activității de prevenire și gestionare a unei situații de urgență specifice; Verificarea, nominalizarea și actualizarea stocurilor de materiale de primă necesitate: medicamente, sânge și produse specifice, apă minerală, îmbrăcăminte și încălțăminte, alimente cu termen lung de conservare, cazarmament etc.;

A. 17 Verificarea și actualizarea materialelor de construcții și a altor materiale, inclusiv pentru realizarea de locuințe pentru cazarea temporară, aflate în depozitele zonale ale Administrației Naționale a Rezervelor de Stat;

A. 18 Coordonarea, avizarea și controlul realizării măsurilor privind activitățile de apărare în cazul producerii unei situații de urgență specifice, privind:

- verificarea, nominalizarea, actualizarea și pregătirea formațiunilor și mijloacelor de intervenție operativă, inclusiv a celor de intervenție pe linie medicală;
- asigurarea acțiunilor și măsurilor de profilaxie în zone de risc, în vederea împiedicării și declanșării unor epidemii și/sau epizootii;

- verificarea dotării cu mijloace de comunicații și a stării de funcționare a acestora;
asigurarea acțiunilor de cercetare-căutare și deblocare-salvare: dotare și personal instruit;
- realizarea unor acțiuni de restricții și interdicții necesare în zonele de risc și de distrugeri;
instruirea autorităților și populației din zonele de risc asupra regulilor de comportare și comunicare în cazul producerii unui dezastru;

- planificarea măsurilor și procedurilor de intervenție operativă necesare gestionării situației de urgență specifice și aprobarea acestora de către Inspectoratul Județean pentru Situații de Urgență.

- coordonarea metodologică privind materialele pentru educarea antiseismică a populației, asigurarea diseminării informațiilor: pliante, broșuri, afișe, puse la dispoziție de organismele abilitate potrivit legii;

A. 19 Coordonarea și avizarea instalării și operării în condiții sigure a unor sisteme de urmărire, avertizare și alarmare privind efectele seismelor și / sau alunecărilor de teren pe amplasamente libere, în construcții publice și/sau private, dotări ale regiilor/rețele de infrastructuri etc.: accelerografe/seismografe, captori, traductori, martori de deformații, deplasări, echipamente specifice de protecție civilă etc., cu respectarea prevederilor legale.

B. În etapa de incidență a unei situații de urgență specifice

B.1 În etapa de incidență a unui cutremur

B.1.1 Activarea imediat după seism a Comitetului local și a Centrului operativ pentru situații de urgență.

B.1.2 Aplicarea prevederilor din planul de apărare și a procedurilor acestuia.

B.2 În etapa de incidență a alunecărilor de teren

B.2.1 Activarea imediată, a Comitetului local și a Centrului operativ pentru situații de urgență.

B.2.2 După recepționarea informării privind declanșarea unor alunecări de teren, autoritățile locale vor lua următoarele măsuri:

- pregătirea evacuării locuințelor, a bunurilor cât și a anexelor gospodărești, a animalelor;
- deconectarea clădirilor, locuințelor de la sistemul de alimentare cu energie electrică, gaze, apă, încălzire, canalizare etc. pentru a limita eventualele avarii sau distrugeri;

- coordonarea formațiilor serviciilor de urgență profesionale și a serviciilor de urgență voluntare aflate în subordinea autorităților administrației publice, instituțiilor publice, operatorilor economici și organizațiilor nonguvernamentale;

- sprijinirea formațiilor de intervenție organizate ale Comitetului județean în acțiunile de oprire, diminuare sau de deviere a alunecării de teren cu scopul de protejare a clădirilor și a anexelor gospodărești sau pentru micșorarea efectelor distructive ale alunecării de teren.

C. După producerea unei situații de urgență specifice

C.1 Întrunirea de urgență a Comitetului local, culegerea de informații de către personalul specializat, culegerea și transmiterea datelor semnificative de la și către Inspectoratul județean pentru Situații de Urgență în vederea colectării, stocării, analizării, sintezei informațiilor și elaborării deciziei de intervenție;

C.2 Elaborarea dispoziției privind declararea stării de alertă sau instituirea stării de urgență specifice și transmiterea urgentă a dispozițiilor către autoritățile, forțele și mijloacele destinate intervenției; desfășurarea intervenției, prin executarea acțiunilor planificate în etapa de prevenire a unei situații de urgență specifice;

C.3 Aplicarea prevederilor din planul de apărare și a procedurilor acestuia pentru investigarea de urgență a construcțiilor, rețelelor de utilități etc., respectând reglementările în vigoare din diferite domenii și punerea în siguranță provizorie potrivit priorităților stabilite de specialiștii abilitați și luarea deciziilor de evacuare, după caz, utilizând "Manualul pentru investigarea de urgență post-seism și stabilirea soluțiilor cadru de intervenție imediată pentru punerea în siguranță provizorie a construcțiilor avariate";

C.4 Investigarea de urgență a dotărilor proprii ale administrației locale și a altor instituții din sistem; comunicarea permanentă între autorități și populație pe toată perioada de intervenție și refacere prin compartimente ale primăriilor și mass-media;

C.5 Aplicarea prevederilor din plan privind refacerea căilor de acces, rețelelor de utilități, capacităților funcționale și a capacităților operaționale și de aprovizionare afectate, pentru revenirea la normal a vieții social-economice în unitatea administrativ-teritorială;

C.6 Realizarea evaluării daunelor și facilitarea acordării unor compensații către cei afectați de dezastru, potrivit legislației;

C.7 Revizuirea și actualizarea planului de apărare, pe baza experienței acumulate.

**MUNICIPIUL SUCEAVA**

B-dul 1 Mai nr. 5A, cod: 720224

www.primariasv.ro, primsv@primariasv.ro

Tel: 0230-212696, Fax: 0230-520593

**SINOPTICUL
CU PRINCIPALELE ACTIVITĂȚI ALE COMITETULUI LOCAL PENTRU SITUAȚII DE URGENȚĂ
ÎN CAZ DE CUTREMUR ȘI / SAU ALUNECĂRI DE TEREN**

Nr. crt.	ACTIVITĂȚI DE EXECUTAT	PLANIFICAREA ORARĂ								CINE EXECUTĂ	CU CINE COLABOREAZĂ	Documente ce se aplică	
		1	2	3	4	6	10	12	20				24
A. MASURI DE EXECUTAT LA TOATE TIPURILE DE RISCURI													
1	Primirea înștiințării despre producerea dezastrului de la autoritățile competente sau din alte surse și măsurile luate pentru înștiințare și alarmare conform schemei din plan	X									Personalul care asigură permanența la Primărie	- Poliția Suceava	Schema organizării și asigurării înștiințării și alarmării
2	Raportarea imediată a datei, orei, locului și primelor concluzii despre dezastrul respectiv la Inspectoratul pentru Situații de Urgență « Bucovina » al județului Suceava, Tel. 112, 0230524426	X									- Personalul care asigură permanența la Primărie;	- ISUJ	
3	Executarea cercetării la fața locului de către C.L.S.U., S.V.S.U. și specialiști din cadrul instituțiilor și operatorilor economici de pe raza localității și raportarea primelor date despre urmările situației de urgență	X	X	X	X						- CLSU - SVSU - specialiști instituții și operatori economici	- CJSU - ISUJ	
4	Urmărirea aplicării măsurilor de restricție, pază și apărare a bunurilor din zona de acțiune	X	X	X	X	X	X	X	X	X	- Politiia localității		Planul de analiza și acoperire a tipurilor de riscuri
5	Asigurarea respectării regulilor de circulație și de comportare în zona afectată	X	X	X	X	X	X	X	X	X		-----	
6	Acordarea primului ajutor medical, transportul și spitalizarea răniților	X	X	X	X	X	X	X	X	X	- Direcția sanitară și Crucea Roșie	- ISUJ ; - Politiia;	
7	Asigurarea limitării și extinderii incendiilor inundațiilor, scăpărilor de gaze, infiltrații de gaze) prin măsuri de intervenție și prevenire	X	X	X							Formațiunile specializate stabilite în plan	- ISUJ	
8	Scoaterea populației și a bunurilor materiale din locurile periculoase și asigurarea evacuării în locurile sau localitățile dinainte stabilite	X	X	X	X						Organele, forțele și mijloacele stabilite în plan	- CJSU ; - ISUJ ; - IPJ ; - IJJ ;	

Nr. crt.	ACTIVITĂȚI DE EXECUTAT	PLANIFICAREA ORARĂ								CINE EXECUTĂ	CU CINE COLABOREAZĂ	Documente ce se aplică	
		1	2	3	4	6	10	12	20				24
9	Constituirea de echipe de specialiști pe tipuri de riscuri și asigurarea intervenției acestora în zonele periclitare	X	X								CLSU SVSU	- CJSU; - ISUJ,	Planul de analiza și acoperire a tipurilor de riscuri
10	Alarmarea formațiunilor de intervenție din cadrul operatorilor economici care intervin în cadrul cooperării la situații de risc. Asigurarea afluirii acestora în zonele afectate	X									CLSU	- Politia Suceava	
11	Organizarea acțiunilor în zona distrusă și asigurarea cu mijloace de legatură, mijloace de transport, materiale, hrană echipament de protecție și materiale de intervenție	X	X	X							CLSU SVSU	- Organele de specialitate din judet ; - ISUJ; - IPJ ; - Directia Sanitara ; - - Alte organe de specialitate	
12	Constituirea unei grupe operative care să asigure intervenția de specialitate în zona distrusă	X	X										
13	Asigurarea schimbării forțelor de intervenție în cazul desfășurării acțiunilor pe o perioadă mai mare de timp								X	X			
14	Intocmirea rapoartelor și sintezelor asupra stadiului îndeplinirii acțiunilor și necesarul în materiale de asigurat pentru continuarea acțiunilor						X			X			
15	Asigurarea condițiilor de lucru pe timp de noapte, iarna, vizibilitate redusă, condiții meteo deosebite	X	X	X	X	X	X	X	X	X	Organele locale care au în subordine forțele și mijloacele care acționează în zona dezastrului	- CJSU - ISUJ	
16	Analiza situației create și a posibilităților de acțiune Solicitare și sprijin din partea organelor de stat și superioare	X	X	X	X	X	X	X	X	X	CLSU		
17	Executarea cercetării suplimentare și restabilirea acțiunilor forțelor de intervenție	X	X	X	X	X	X	X	X	X	CLSU SVSU	- ISUJ	

Secțiunea 3 - Faze de urgență a acțiunilor

Urgența I este asigurată de Comitetul Local pentru Situații de Urgență al municipiului Suceava prin structurile specializate în scopul prevenirii agravării situației de urgență, limitării sau înlăturării, după caz, a consecințelor acestora, și se referă la:

1. deblocarea căilor de acces
2. limitarea efectelor negative în cazul riscului iminent de prăbușire a unor construcții.
3. salvarea victimelor
4. acordarea asistenței medicale de urgență
5. limitarea și înlăturarea avariilor la rețelele de gospodărie comunală
6. evacuarea și asigurarea măsurilor de adăpostire a populației și a sinistraților aflați în zonele supuse riscurilor
7. stingerea incendiilor
8. decontaminarea personalului, terenului, clădirilor și tehnicii (dacă este cazul);
9. asigurarea mijloacelor de subzistență.

Urgența a II-a - asigurată de către subunitățile Inspectoratului pentru Situații de Urgență „Bucovina” al județului Suceava.

Se continuă acțiunile din urgența I, concentrându-se la locul evenimentului forțe și mijloace de intervenție, și se îndeplinesc toate celelalte misiuni specifice, până la terminarea acțiunilor de intervenție. Acestea se referă la:

1. dispersarea personalului și bunurilor proprii în afara zonelor supuse riscurilor complementare;
2. evacuarea, protejarea și, după caz, izolarea persoanelor contaminate;
3. asigurarea suportului logistic privind amenajarea și deservirea taberelor pentru sinistrați;
4. constituirea rezervei de mijloace de protecție individuală și colectivă;
5. decontaminarea personalului, terenului, clădirilor și tehnicii, dacă situația o impune;
6. executarea controlului contaminării radioactive, chimice și biologice a personalului și bunurilor proprii;
7. executarea controlului contaminării surselor de apă potabilă;
8. executarea controlului sanitar-epidemic în zonele de acțiune a forțelor și mijloacelor proprii;
9. refacerea sistemului de alarmare și a celui de comunicații și informatică;
10. controlul și stabilirea măsurilor pentru asigurarea viabilității unor căi de comunicație, pentru transportul și accesul forțelor și mijloacelor de intervenție;
11. asigurarea mijloacelor de subzistență;
12. îndeplinirea altor misiuni stabilite prin lege

Urgența a III-a- se vor continua acțiunile de intervenție până la terminare ,este asigurată de către două sau mai multe ISU limitrofe

Urgența a IV-a este asigurată prin grupări operative, dislocate la ordinul inspectorului general al Inspectoratului General pentru Situații de Urgență, în cazul unor intervenții de amploare și de lungă durată.

Secțiunea 4 - Acțiunile de protecție-intervenție

Comitetul Local pentru Situații de Urgență al municipiului Suceava, echipele specializate din cadrul Serviciului Voluntar pentru Situații de Urgență, ale serviciilor private și ale Inspectoratului Județean pentru Situații de Urgență „Bucovina” Suceava, acționează conform domeniului lor de competență, pentru :

- a. salvarea și/sau protejarea oamenilor, animalelor și bunurilor materiale, evacuarea și transportul victimelor, cazarea sinistraților, aprovizionarea cu alimente, medicamente și materiale de primă necesitate;
- b. acordarea primului ajutor medical și psihologic, precum și participarea la evacuarea populației, instituțiilor publice și a operatorilor economici afectați;

- c. aplicarea măsurilor privind ordinea și siguranța publică pe timpul producerii situației de urgență specifice;
- d. dirijarea și îndrumarea circulației pe direcțiile și în zonele stabilite ca accesibile;
- e. diminuarea și/sau eliminarea avariilor la rețele și clădiri cu funcțiuni esențiale :sediile primăriei, poliției, spital,detașament pompieri, instituții publice;
- f. limitarea proporțiilor situației de urgență specifice și înlăturarea efectelor acesteia cu mijloacele din dotare.

Toate acestea se realizează prin

- Informarea președintelui Comitetul Local pentru Situații de Urgență al municipiului Suceava despre iminenta apariție/ producere a unei situații de urgență. Informarea se realizează de către șeful Centrului Operativ și/sau operatorii economici conform funcțiilor de sprijin repartizate cu responsabilități de monitorizare a pericolelor și riscurilor specifice.

- Înștiințarea și avertizarea populației. Înștiințarea se realizează cu scopul de a activa Centrul Operativ cu Activitate Temporară

- comitetul pentru Situații de Urgență al municipiului Suceava;

- organisme și operatorii economici implicați în acțiune;

- formațiunile destinate să intervină.

Datele obținute sunt centralizate la Centrul operativ cu activitate temporară care informează Comitetul pentru Situații de Urgență al municipiului Suceava și raportează Centrului Operațional Județean din structura Inspectoratului General pentru Situații de Urgență „Bucovina” Suceava.

- Notificarea se desfășoară în scopul de a informa eșalonul superior despre producerea și urmările dezastrului.

Deblocarea, descarcerarea și salvarea persoanelor se desfășoară în zona sau zonele afectate în scopul:

- salvării victimelor de sub dărâmături sau din locurile în care au rămas blocate;

- deblocarea căilor de acces pentru intervenție și evacuare;

- asigurarea condițiilor de supraviețuire (apă, aer, hrană, prim-ajutor);

- limitarea avariilor;

- salvarea bunurilor materiale și animalelor.

Acțiunea se desfășoară cu formații ale instituțiilor prevăzute să intervină la fiecare funcție de sprijin conform prevederilor Hotărârii nr. 557 din 3 august 2016 privind managementul tipurilor de risc, dimensionate în funcție de amploarea dezastrului.

Evacuarea persoanelor, populației sau bunurilor periclitate ce se execută din zonele afectate în locațiile stabile.

Pe timpul acestei activități se va urmări cu precădere :

- asigurarea protecției persoanelor cu funcții de conducere în locurile în care acestea vor fi evacuate și a pazei noilor sedii de lucru, precum și a reședințelor puse la dispoziție ;

- asigurarea locală a măsurilor pentru evacuare ;

- evidența populației evacuate ;

- asigurarea primirii și cazării persoanelor evacuate ;

- instalarea taberelor de sinistrați ;

- recepția și depozitarea bunurilor evacuate (fiecare unitate pentru bunurile proprii) ;

- evacuarea animalelor ;

- evacuarea valorilor culturale importante și a bunurilor de patrimoniu;

- evacuarea valorilor de tezaur ;

- evacuarea spitalelor, azilurilor de bătrâni și penitenciarelor ;

- securitatea și paza zonelor evacuate și a taberelor de sinistrați ;

- controlul și dirijarea circulației

- evacuarea fondului arhivistic național.

Evacuarea se referă la persoanele rănite sau valide surprinse în zona afectată , la persoanele ale căror locuințe au fost avariate și nu mai pot fi locuite până la refacere.

Cazarea sinistraților se asigură în cămine școlare, hoteluri, complexe sportive sau alte spații în care se pot asigura condiții de cazare și hrănire, asistență medicală și socială.

Conducerea acțiunilor de evacuare se face de către membrii Centrului de conducere și coordonare a evacuării. Acțiunile de adunare și îmbarcare se realizează de membrii punctelor prevăzute a se constitui, de asemenea debarcarea, primirea și repartiția sinistraților se face de membrii punctelor constituite în acest scop, situația lor fiind detaliată în cadrul Planului de evacuare în situații de urgență.

Acordarea asistenței medicale de urgență și prevenirea îmbolnăvirii în masă prin suplimentarea locurilor de cazare și tratament din spitale, prin asigurarea asistenței medicale pentru structura operativă și a medicamentelor necesare diverselor tratamente.

Asigurarea transportului forțelor și mijloacelor de intervenție, persoanelor evacuate și altor resurse necesare desfășurării acțiunilor enumerate mai sus.

Secțiunea 5 - Instruirea

Pregătirea personalului de conducere din cadrul primăriei cu atribuții în domeniul managementului situațiilor de urgență se va executa prin cursuri în cadrul Centrului Național de Pregătire pentru Managementul Situațiilor de Urgență Ciolpani, Centrului Național pentru Securitate la Incendiu și Protecție Civilă și Centrul zonal Bacău, prin convocări, instructaje, antrenamente de specialitate, aplicații, exerciții și concursuri organizate la nivelul instituțiilor respective, precum și de Inspectoratul Județean pentru Situații de Urgență „Bucovina” Suceava.

Pregătirea salariaților din instituțiile publice și operatorii economici se realizează prin instructaje și antrenamente de avertizare, alarmare, evacuare, adăpostire, prim ajutor etc, în funcție de tipurile de risc la care sunt expuși. Categoriile de instructaje, principiile, modalitățile, cerințele și condițiile organizării activității de instruire sunt stabilite prin O.M.I.R.A. nr. 712/2005, cu modificările și completările ulterioare.

Populația se instruește prin participarea la exercițiile de alarmare publică, aplicațiile și exercițiile de specialitate, prin intermediul mass-media și prin acțiunile organizațiilor neguvernamentale, potrivit specificului acestora.

Pregătirea preșcolarilor, elevilor și studenților se organizează și se desfășoară conform protocoalelor încheiate între Inspectoratul pentru Situații de Urgență „Bucovina” Suceava și Inspectoratul Școlar Județean Suceava.

Pregătirea preșcolarilor și elevilor se desfășoară prin parcurgerea temelor de specialitate și prin activități extrașcolare incluse în cadrul programelor și planurilor activităților de profil, în funcție de particularitățile de vârstă specifice nivelurilor de învățământ.

Secțiunea 6 - Realizarea circuitului informațional-decizional și de cooperare

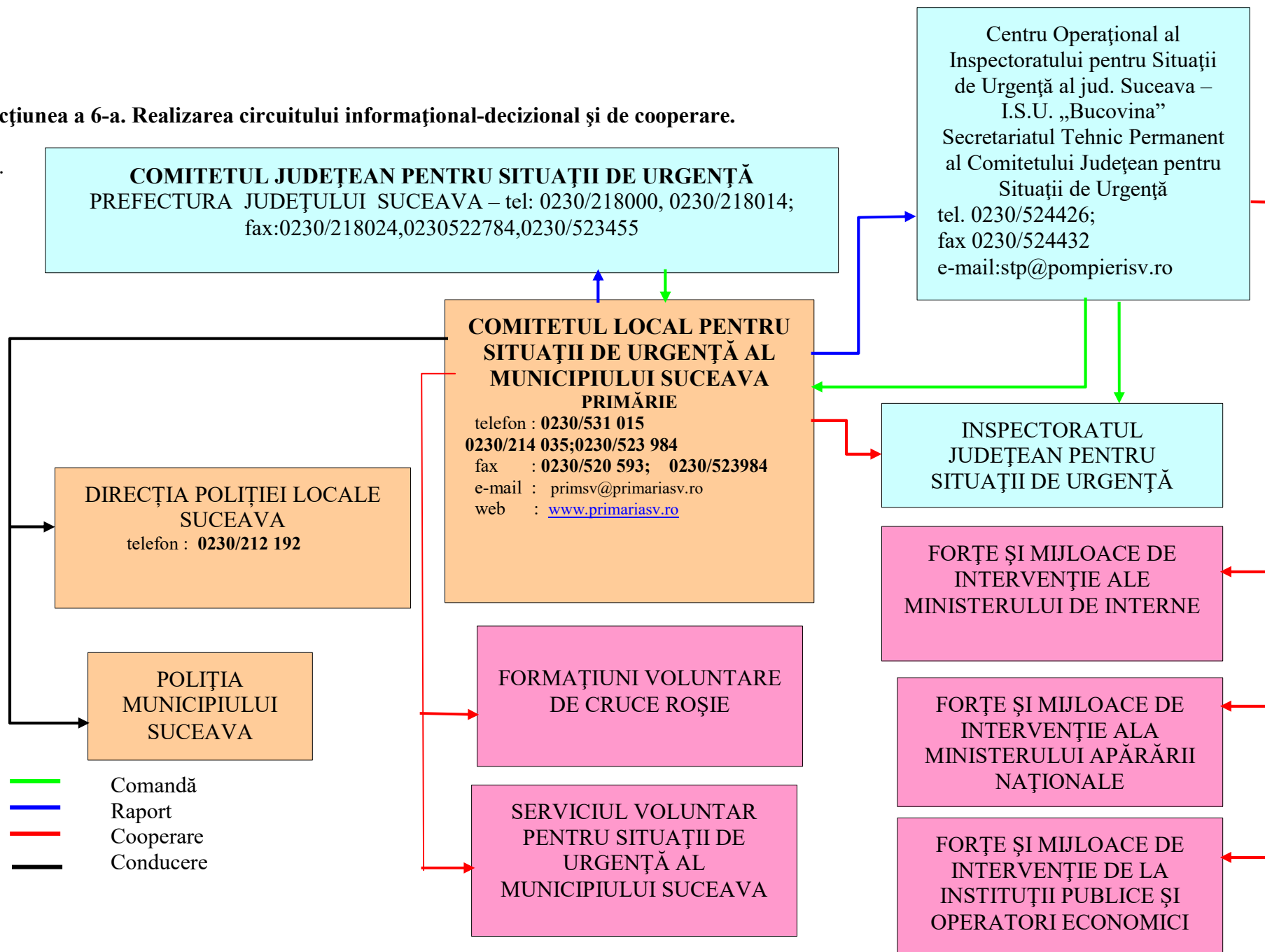
Sistemul informațional - decizional cuprinde ansamblul subsistemelor destinate observării, măsurării, înregistrării, stocării și prelucrării datelor specifice alarmării, notificării, culegerii și transmiterii informațiilor și a deciziilor de către factorii implicați în acțiunile de prevenire și gestionare a situațiilor de urgență.

Informarea Secretariatului Tehnic Permanent al C.J.S.U. Suceava asupra locului producerii unei situații de urgență specifică, evoluția acesteia, efectele negative produse precum și măsurile luate, se realizează prin rapoarte operative.

Președintele și membrii C.L.S.U. al municipiului Suceava, precum și factorii de conducere ai operatorilor economici și ai instituțiilor publice de pe raza municipiului, amplasați în zonele de risc, au obligația să preia datele transmise de stațiile centrale și locale a datelor și avertizărilor meteorologice și hidrologice, în vederea declanșării acțiunilor preventive și de intervenție.

Realizarea legăturilor și circulația informațiilor între structurile participante la gestionarea situațiilor de urgență se face conform schemei fluxului informațional-decizional.

Secțiunea a 6-a. Realizarea circuitului informațional-decizional și de cooperare.



CAPITOLUL V

RESURSE UMANE, MATERIALE, FINANCIARE

Alocarea resurselor materiale și financiare necesare desfășurării activității de analiză și acoperire a riscurilor se realizează, potrivit reglementărilor în vigoare, prin Planul Local de asigurare cu resurse umane, materiale și financiare pentru gestionarea situațiilor de urgență, elaborat anual de Comitetul Local pentru Situații de Urgență și aprobat în Consiliul Local al municipiului Suceava.

Consiliul Local al municipiului Suceava prevăde anual în bugetul propriu fondurile necesare pentru asigurarea resurselor umane, materiale și financiare necesare analizei și acoperirii riscurilor.

În funcție de categoriile de riscuri identificate în municipiu, de mecanismele și condițiile de producere și manifestare, de amploarea și efectele posibile ale acestora s-au stabilit tipurile de forțe și mijloace necesare de prevenire și combaterea riscurilor astfel:

- inspecția de prevenire
- servicii profesionale / voluntare / private pentru situații de urgență
- formațiuni de asistență medicală de urgență și descarcerare
- formațiuni de protecție civilă ; echipe de căutare salvare, NBRC și pirotehnică
- alte formațiuni de salvare, Filiala de Cruce Roșie Suceava,

Pe lângă aceste forțe specializate mai acționează, după caz, conform legii: structuri ale IPJ, IJJ, Poliției de frontieră, Poliției comunitare și ONG - uri. La solicitare acționează unitatea specială de aviație a MAI.

De asemenea sunt incluse în forțele de intervenție A.S.P și unitățile medicale, Direcția Veterinară și pentru Siguranța Alimentelor cu organismele teritoriale.

Forțele auxiliare sunt stabilite din rândul populației și salariaților, al formațiunilor de voluntari, altele decât cele instruite special pentru situații de urgență.

Activitatea de prevenire și gestionare a tipurilor de risc existente în zona de competență se desfășoară astfel:

- la nivelul județului Suceava de către Inspectoratul pentru Situații de Urgență „Bucovina” al județului Suceava prin:
 - Centrul Operațional Județean Suceava;
 - Inspecția de Prevenire;
 - Serviciul Prevenirea Incendiilor;
- la nivelul Primăriei municipiului Suceava prin:
 - Serviciul pentru Protecție Civilă, Situații de Urgență;
 - Serviciul Voluntar pentru Situații de Urgență;
- la nivelul operatorilor economici și instituțiilor publice clasificate din punct de vedere al protecției civile conform H.G. 642/2005:
 - serviciile private pentru situații de urgență.

Necesarul de resurse umane necesare activităților desfășurate pentru prevenirea, limitarea și lichidarea urmărilor unor situații de urgență, se dimensionează în funcție de amploarea evenimentului, distrugerile și viețile omenești puse în pericol. În planurile de intervenție la inundații, accident chimic, de evacuare și celelalte tipuri de dezastre, este dimensionat numărul de persoane necesare pentru prevenire și intervenție.

Resursele materiale necesare pentru asigurarea unei intervenții eficiente și oportune sunt asigurate din bugetul local.

Resursele financiare sunt prevăzute anual în bugetul local pentru situații de urgență, ele fiind dimensionate în așa fel încât să acopere necesarul de fonduri pentru asigurarea nevoilor în vederea activităților de analiză și acoperire a riscurilor ce s-ar putea produce pe teritoriul administrativ-teritorial al municipiului Suceava. Serviciul voluntar se încadrează cu personal angajat și cu personal voluntar. Personalul angajat și cel voluntar trebuie să corespundă cerințelor de pregătire fizică și psihică și să aibă aptitudinile necesare în vederea îndeplinirii atribuțiilor specifice. În

serviciul voluntar, funcțiile de șef serviciu și conducător autospeciale se încadrează, în mod obligatoriu, cu personal angajat.

La încadrare și anual personalul serviciului voluntar este supus controlului medical, în condițiile legii. Personalul angajat trebuie să aibă calificarea necesară, conform reglementărilor în vigoare.

Funcțiile personalului din serviciul voluntar sunt următoarele:

- șef serviciu;
- șef compartiment pentru prevenire;
- specialist pentru prevenire;
- șefi formații de intervenție;
- șefi echipe specializate.

Serviciul protecție civilă, situații de urgență din cadrul Primăriei municipiului Suceava are în dotare o autospecială Wolswagen Krafter pentru cercetare-salvare- alarmare care are în componență și accesorii pentru intervenție la incendii (motopompe și accesorii de trecere a apei). În dotarea SVSU se mai află 3 motopompe cu debite între 800-1000 litri/minut, care pot fi utilizate atât la incendii cât și la alte situații de urgență (inundații). La sfârșitul anului 2010 a fost achiziționată motopompă NOVUS 2000 de mare putere. La acestea se mai adaugă 3 electropompe, 3 grupuri electrogene, 1 agregat de sudură (electric și autogen), 4 motofierăstraie, un motofierăstrău pentru lucru la înălțime, 20 de măști metalice, 4 pături ignifuge, 2 rotoperctoare și 2 aparate de respirație izolante cu circuit deschis ARIAC PLUS. SPCSU mai are în dotare 5 corturi, 4 pe structură metalică și unul gonflabil.

În caz de forță majoră se utilizează și alte mijloace aparținând operatorilor economici sau populației ce pot fi folosite în cazuri de evacuare sau în alte situații de urgență, mijloace ce sunt menționate în cadrul planurilor pentru situații de urgență, alături de capacitățile de cazare ce pot fi folosite pentru populația evacuată.

Echiparea și dotarea cu mijloace tehnice de apărare împotriva incendiilor, stabilirea categoriilor, tipurilor și parametrilor acestora s-a realizat în funcție de resursele financiare căutând să se respecte pe cât posibil reglementările tehnice și normele specifice de apărare împotriva incendiilor. S-a căutat ca mijloacele tehnice de apărare împotriva incendiilor să îndeplinească și să asigure criteriile și nivelurile de performanță prevăzute de reglementările tehnice în vigoare și specificațiile tehnice de referință.

Dotarea unităților subordonate primăriei cu mijloace tehnice de apărare împotriva incendiilor s-a făcut pe baza normelor specifice de apărare împotriva incendiilor și reglementărilor tehnice.

Montarea, exploatarea și mentenanța mijloacelor tehnice de apărare împotriva incendiilor s-a efectuat în conformitate cu reglementările tehnice specifice, cu instrucțiunile de montaj, utilizare, verificare și întreținere ale producătorilor și cu standardele europene de referință, astfel încât să li se asigure permanent performanțele normate.

Scoaterea din funcțiune a mijloacelor tehnice de apărare împotriva incendiilor ori neasigurarea parametrilor necesari funcționării acestora în condiții de eficiență s-a efectuat întotdeauna numai cu luarea unor măsuri alternative de apărare împotriva incendiilor.

Controlul stării de funcționare a mijloacelor tehnice de apărare împotriva incendiilor s-a executat conform prevederilor cuprinse în reglementările tehnice, normele specifice de apărare împotriva incendiilor, precum și în instrucțiunile tehnice elaborate de producători/furnizori.

CAPITOLUL VI LOGISTICA ACȚIUNILOR.

Sistemul forțelor și mijloacelor de intervenție în cazul producerii unei situații de urgență se stabilește prin planurile de apărare specifice elaborate, conform regulamentelor privind prevenirea și gestionarea situațiilor de urgență specifice tipurilor de riscuri.

Forțele și mijloacele de intervenție se organizează, se stabilesc și se pregătesc din timp și acționează conform sarcinilor stabilite prin planurile de apărare specifice.

Logistica acțiunilor de pregătire teoretică și practică, de prevenire și gestionare a situației de urgență specifice se asigură de Consiliul Local al municipiului Suceava, în raport de răspunderi, măsuri și resurse necesare.

ANEXE:

Anexa nr.1

LISTA AUTORITĂȚILOR CARE AU RESPONSABILITĂȚI ÎN ANALIZA ȘI ACOPERIREA RISCURILOR ÎN MUNICIPIUL SUCEAVA

Anexa nr. 2

TRIBUȚIILE AUTORITĂȚILOR ȘI RESPONSABILILOR CUPRINȘI ÎN PAAR

Anexa nr. 3

TABEL NOMINAL CU COMPONENTA COMITETULUI LOCAL PENTRU SITUAȚII DE URGENȚĂ SUCEAVA

Anexa nr. 4

TABEL NOMINAL CU COMPONENTA CENTRULUI OPERATIV CU ACTIVITATE TEMPORARĂ

Anexa nr. 5

GRAFICUL CU PRINCIPALELE ACTIVITĂȚI DESFĂȘURATE DE COMITETUL LOCAL PENTRU SITUAȚII DE URGENȚĂ SUCEAVA

Anexa nr. 6

MĂSURI CORESPUNZĂTOARE DE EVITARE A MANIFESTĂRII RISCURILOR, DE REDUCERE A FRECVENȚEI DE PRODUCERE ORI DE LIMITARE A CONSECINȚELOR ACESTORA, PE TIPURI DE RISCURI.

Anexa nr. 7

SCHEMA DE AVERTIZARE - ALARMARE A POPULAȚIEI MUNICIPIULUI SUCEAVA ÎN SITUAȚII DE URGENȚĂ

Anexa nr. 7a- INSTITUȚII PUBLICE

Anexa nr. 7b-OBIECTIVE ECONOMICE SITUATE ÎN ZONE DE RISC

Anexa nr. 7c-SIRENE CU ACȚIONARE LOCALĂ

Anexa nr. 7d- SIRENE ELECTRICE CENTRALIZATE

Anexa nr. 8

SCHEMA DISPUNERII ECHIPAMENTELOR DE AVERTIZARE- ALARMARE ȘI ZONELE DE ACOPERIRE

Anexa nr. 9

SEMNIFICAȚIA SEMNALELOR DE ALARMARE

Anexa nr. 10

LANȚUL DE ALARMARE ȘI ADUCERE A PERSONALULUI PROPRIU LA CONSILIUL LOCAL

Anexa nr. 11

SITUAȚIA POPULAȚIEI CARE SE EVACUEAZĂ ÎN SITUAȚII DE URGENȚĂ

Anexa nr. 12

**S I N O P T I C U L ACTIVITĂȚILOR CENTRULUI DE CONDUCERE ȘI
COORDONARE A EVACUĂRII PENTRU PUNEREA ÎN APLICARE A PLANULUI DE
EVACUARE AL MUNICIPIULUI SUCEAVA**

Anexa nr. 13

CAPACITĂȚI DE CAZARE ÎN SITUAȚII DE URGENȚĂ

Anexa nr. 14

HARTA EVACUĂRII ȘI AMPLASAREA TABERELOR DE SINISTRAȚI

Anexa nr. 15

**ADĂPOSTURILE DE PROTECȚIE CIVILĂ AFLATE ÎN ADMINISTRAREA
CONSILIULUI LOCAL AL MUNICIPIULUI SUCEAVA**

Anexa nr. 16

REGULI DE COMPORTARE ÎN CAZUL PRODUCERII UNEI SITUAȚII DE URGENȚĂ

Anexa nr.1: Lista autorităților care au responsabilități în analiza și acoperirea riscurilor în municipiului Suceava

Nr. crt.	Denumire autoritate	Coordonate autoritate	Persoane de contact
1	<p>PRIMĂRIA MUNICIPIULUI SUCEAVA Atribuții conform <u>Fișei nr. 1</u></p>	<p>B-dul 1 Mai nr. 5 A Tel.: 0230 520 590</p>	<p>LUNGU ION - primar - MUNTEANU TEODORA - viceprimar - HARȘOVSCI LUCIAN - viceprimar - CIUTAC IOAN - secretarul general al municipiului - OVIDIU DOROFTEI - Director executiv / Poliția Locală Suceava - FRUNZARU NECULAI LIVIU - Director general / Direcția Generală Tehnică și de Investiții - DAMIAN CAMELIA - Director executiv / Direcția Patrimoniu - VĂIDEANU ELISABETA - Director executiv / Direcția de Buget, Contabilitate și Fiscalitate CURELUȘĂ VASILE CRISTIAN - Director /Direcția Administrația Piețelor - HOSTIUC MIHAI - Director / Direcția Ecologizare- ANDRONACHE MARIAN - Director general / Direcția Generală a Domeniului Public</p>
2	<p>CONSILIUL LOCAL SUCEAVA Atribuții conform <u>Fișei nr. 2</u></p>	<p>B-dul 1 Mai nr. 5 A Tel.: 0230 520 590</p>	<p>LUNGU ION - primar</p>
3	<p>SERVICIUL VOLUNTAR PENTRU SITUAȚII DE URGENȚĂ Atribuții conform <u>Fișei nr. 3</u></p>	<p>B-dul 1 Mai nr. 5 A Tel.: 0230 520 590</p>	<p>PAICU VIOREL - Șef serviciu</p>
4	<p>DIRECȚIA POLIȚIA LOCALĂ Atribuții conform <u>Fișei nr. 4</u></p>	<p>Str.Petru Rareș nr.9 Tel.: 0230 212 192</p>	<p>DOROFTEI OVIDIU Director executiv</p>

Nr. crt.	Denumire autoritate	Coordonate autoritate	Persoane de contact
5	POLIȚIA MUNICIPIULUI SUCEAVA Atribuții conform <u>Fișei nr. 5</u>	Str. 22 Decembrie nr.5 Tel.: 0230 203 500; 0230 203 604 Fax: 0230 203 693	Comisar UNGUREAN IONUȚ ADRIAN Șef al Poliției municipiului Suceava
6	INSPECTORATUL DE JANDARMI JUDEȚEAN „BOGDAN VODĂ” SUCEAVA Atribuții conform <u>Fișei nr. 6</u>	Str.Traian Vuia nr. 7 bis Tel.: 0230 522 998 ; 0230 524 237	Lt. Col. UNGUREANU LUCIAN Comandant Detașament
7	INSPECTORATUL PENTRU SITUAȚII DE URGENȚĂ „BUCOVINA” AL JUDEȚULUI SUCEAVA Atribuții conform <u>Fișei nr. 7</u>	Str. Universității nr. 14 Tel.: 0230 524 426 Fax: 0230.524432	Colonel TĂUTEANU MARIUS Comandant detașament pompieri
8	INSPECTORATUL ȘCOLAR JUDEȚEAN SUCEAVA Atribuții conform <u>Fișei nr. 8</u>	Calea Unirii, nr. 15, Telefon/ fax: 0230 520638; 0230 520637	MATEI GABRIEL Inspector școlar general adjunct
9	SERVICIUL TELECOMUNICAȚII SPECIALE - UNITATEA MILITARĂ 0873 Atribuții conform <u>Fișei nr. 9</u>	Bd 1 Decembrie 1918 nr. 17, Tel/fax: 0230 521776	STRUGARU OVIDIU Șef Birou tehnologia Informației
10	SOCIETATEA DE CRUCE ROȘIE, FILIALA SUCEAVA Atribuții conform <u>Fișei nr. 10</u>	Str. C. Dobrogeanu Gherea nr.2 Tel.: 0230 212 678 Fax.:0230 206115	DEDIU CORNELIU Director
11	SPITALUL JUDEȚEAN DE URGENȚĂ „SF.IOAN CEL NOU” SUCEAVA Atribuții conform <u>Fișei nr. 11</u>	B-dul 1 Decembrie 1918 nr. 21 Tel.: 0230 222 098 Fax: 0230520412	CÎRLAN LIVIU Șef interimar UPU

Nr. crt.	Denumire autoritate	Coordonate autoritate	Persoane de contact
12	AGENȚIA PENTRU PROTECȚIA MEDIULUI SUCEAVA Atribuții conform <u>Fișei nr. 12</u>	Str. Bistriței nr.1 A Tel. 0230-514056; Fax: 0230-514059	URSUL LĂCRĂMIOARA GINA Șef Serviciu Monitorizare și laboratoare
13	DIRECȚIA DE SĂNĂTATE PUBLICĂ JUDEȚEANĂ SUCEAVA Atribuții conform <u>Fișei nr. 13</u>	Str. Scurtă nr.1A Tel. : 0230-514557 RDS: 0330-401136, 0330-401137, 0330-401436, 0330-401437	POPESCU ADRIAN Insp. Superior - Compartimentul Statistică / Informatică în Sănătate Publică
14	DIRECȚIA SANITARĂ VETERINARĂ ȘI PENTRU SIGURANȚA ALIMENTELOR A JUDEȚULUI SUCEAVA Atribuții conform <u>Fișei nr. 14</u>	Str. Scurta Nr. 2 Tel: 0230-522848	BRUJA GEORGE CĂTĂLIN Șef Serviciu control oficial siguranța alimentelor
15	SERVICIUL JUDEȚEAN DE AMBULANȚĂ SUCEAVA Atribuții conform <u>Fișei nr. 15</u>	Str. Scurtă nr.3 Tel.: 0230 514 602 Fax: 0230 514 602	CUCIUREAN CRISTINA Manager general interimar
16	A.N. "APELE ROMÂNE"- ADMINISTRAȚIA BAZINALĂ DE APĂ SIRET-SISTEMUL DE GOSPODĂRIRE A APELOR SUCEAVA Atribuții conform <u>Fișei nr. 16</u>	Str. Universității nr.48 Telefon 0230-216835; Fax 0230-523467	MUNTEANU MANUELA Responsabil Situații de Urgență Inundații, Secetă și Poluări
17	CENTRUL OPERAȚIUNI REȚEA GAZ ȘI ELECTRICITATE / DELGAZ GRID SA Atribuții conform <u>Fișei nr. 17</u>	str. Traian Vuia nr. 15	RUSU ADRIAN GHEORGHE Șef Formație Operativă de Lucru - Operațiuni Rețea Gaz

Nr. crt.	Denumire autoritate	Coordonate autoritate	Persoane de contact
18	CENTRUL OPERAȚIUNI REȚEA GAZ ȘI ELECTRICITATE / DELGAZ GRID SA Atribuții conform <u>Fișei nr. 18</u>	Str. Ștefan cel Mare nr.24 Tel.: 0230 205 935	SCUTARIU MARIUS Șef Formație Operativă de Lucru Exploatare Măsură Suceava - pe parte de distribuție a energiei electrice
19	S.C. ACET SA SUCEAVA Atribuții conform <u>Fișei nr. 19</u>	Str. Mihai Eminescu nr.5 Tel.: 0230 206 313; 0230 206 315 Fax: 0230 520 941 SECRETARIAT 104 Str. Armenească nr. 2, Tel.: 0230 206 3131 (int 394) Centrală: 0230 206 31	OVADIUC MIRCEA Director tehnic
20	SC DIASIL SERVICE S.R.L. Atribuții conform <u>Fișei nr. 20</u>	Str. Mircea Șeptilici nr. 17, Suceava Tel. / Fax: 0230 525 154	HALICI ANDREI Expert în securitate și sănătate în muncă
21	SC FLORCONSTRUCT SRL SUCEAVA <u>Atribuții conform Fișei nr. 21</u>	Str. Petru Rareș nr.52 Telefon: 0230 530 304 Fax: 0230530304	AVRAMIA ANDREI GEORGE Șef secție drumuri și construcții
22	SC TRANSPORT PUBLIC LOCAL SUCEAVA SA Atribuții conform <u>Fișei nr. 22</u>	Str. Traian Vuia nr. 5 A, Suceava Tel/Fax(secretariat): 0330 401 442	JESCU - PĂVĂLEANU CONSTANTIN FLORIN Șef atelier Întreținere – Reparații
23	SC BIOENERGY SRL SUCEAVA Atribuții conform <u>Fișei nr. 23</u>	Str. Alexandrina nr. 20, sector 1 , București Punct de lucru Suceava: Str. Energeticianului nr. 1, Tel. : 0371 131 827	ILAȘ VASILE Inginer - Șef depozit biomasă
24	SC THERMONET SRL SUCEAVA Atribuții conform <u>Fișei nr. 24</u>	Str. Mihai Eminescu nr. 2, Suceava Tel. : 0330 108 800 Fax: 0330 100 321 E-mail: office@thermonet-sv.ro	MUGUREL OVIDIU CORLĂȚAN Director general
25	INSPECTORATUL JUDEȚEAN ÎN CONSTRUCȚII SUCEAVA Atribuții conform <u>Fișei nr. 25</u>	Str. Universității nr. 48 Tel: 0230 523 639 Fax: 0230 523 639	UNGURĂȘU MIHĂIȚĂ Inspector în construcții
26	DIRECȚIA SILVICĂ SUCEAVA Atribuții conform	Bld. 1 Mai nr. 6 Tel.: 0230 522564; Fax: 0230 521783	TULBURE CEZAR Șef Birou Paza Pădurilor

Nr. crt.	Denumire autoritate	Coordonate autoritate	Persoane de contact
	<u>Fișei nr. 26</u>		
27	DIRECȚIA PENTRU AGRICULTURĂ JUDEȚEANĂ SUCEAVA Atribuții conform <u>Fișei nr. 27</u>	B-dul 1 Decembrie 1918 nr. 3 Tel. 0230 511 039 Fax: 0230 511 040	PRICOP SILVIU BOGDAN Director executiv adjunct
38	GARDA NAȚIONALĂ DE MEDIU – COMISARIATUL JUDEȚEAN SUCEAVA Atribuții conform <u>Fișei nr. 28</u>	B-dul Sofia Vicoveanca nr. 72 Tel.: 0230 550 024 Fax: 0230 550 008	HOJBOTĂ GEORGE Comisar (înlocuitor comisar șef)

Atribuțiile autorităților și responsabililor cuprinși în PAAR

<p style="text-align: center;">AUTORITATEA: PRIMĂRIA MUNICIPIULUI SUCEAVA COMITETUL LOCAL PENTRU SITUAȚII DE URGENȚĂ</p>	<p>FIȘA nr. 1</p> <p style="text-align: center;">LUNGU ION - primar - TEODORA MUNTEANU - viceprimar - HARȘOVSCI LUCIAN - viceprimar - CIUTAC IOAN - secretarul general al municipiului - OVIDIU DOROFTEI - Director executiv / Poliția Locală Suceava - FRUNZARU NECULAI LIVIU - Director general / Direcția Generală Tehnică și de Investiții - DAMIAN CAMELIA - Director executiv / Direcția Patrimoniu - VĂIDEANU ELISABETA - Director executiv / Direcția de Buget, Contabilitate și Fiscalitate - CURELUȘĂ VASILE CRISTIAN - Director /Direcția Administrația Piețelor - HOSTIUC MIHAI Director / Direcția Ecologizare - ANDRONACHE MARIAN - Director general / Direcția Generală a Domeniului Public -</p>
<p>I. GESTIONAREA RISCURILOR</p>	
<p>a. monitorizarea permanentă a parametrilor meteo, seismici, de mediu, hidrografici, etc și transmiterea datelor la autoritățile competente;</p>	<ul style="list-style-type: none"> - Asigură încadrarea serviciului public voluntar pentru situații de urgență, a personalului salariat din compartimentul pentru situații de urgență, redactarea și actualizarea documentelor și planurilor de conducere, planificare, pregătire și intervenție, pe tipuri de riscuri menționate în prezentul PAAR, monitorizarea permanentă a parametrilor meteo, seismici, de mediu, hidrografici, etc și transmiterea datelor (rapoartelor operative) la autoritățile competente; - Monitorizarea pericolelor și riscurilor specifice, precum și a efectelor negative ale acestora; - Planificarea și pregătirea resurselor și serviciilor; - Căutarea, descarcerarea, salvarea persoanelor; - Evacuarea persoanelor, populației sau bunurilor periclitate; - Acordarea asistenței medicale de urgență; - Prevenirea îmbolnăvirilor în masă; - Localizarea și stingerea incendiilor;

	<ul style="list-style-type: none"> - Neutralizarea efectelor materialelor periculoase; - Asigurarea transportului forțelor și mijloacelor de intervenție, - Efectuarea lucrărilor publice și ingineresti la construcțiile, instalațiile și amenajările afectate; - Asigurarea apei și hranei pentru persoanele și animalele afectate sau evacuate; - Efectuarea depoluării și decontaminării; - Menținerea și restabilirea ordinii publice; - Logistica intervenției; - Reabilitarea zonelor afectate; - Acordarea de ajutoare de primă necesitate, despăgubiri și asistență socială și religioasă;
b. controlul preventiv al autorităților pe domenii de competență;	<ul style="list-style-type: none"> - Gestionează, depozitează, întrețin și asigură conservarea aparaturii și a materialelor de protecție civilă prin serviciile specializate din subordine; - Asigură spațiile necesare funcționării serviciului voluntar compartimentului pentru situații de urgență corespunzătoare, paza și securitatea acestora și a centrelor operative, precum și spațiile pentru depozitarea materialelor de intervenție. - Controlează toate instituțiile publice și operatorii economici clasificați din punct de vedere al protecției civile conform H.G. nr. 642/2005;
c. informare preventivă a populației asupra pericolelor specifice unității administrativ teritoriale și asupra comportamentului de adoptat în cazul manifestării unui pericol;	<ul style="list-style-type: none"> - Informarea și pregătirea preventivă a populației cu privire la pericolele la care este expusă, măsurile de autoprotecție ce trebuie îndeplinite, mijloacele de protecție puse la dispoziție, obligațiile ce îi revin și modul de acțiune pe timpul situației de urgență; - Organizarea și asigurarea stării de operativitate și a capacității de intervenție optime a serviciilor pentru situații de urgență și a celorlalte organisme specializate cu atribuții în domeniu; - Înștiințarea autorităților publice și alarmarea populației în situații de protecție civilă; - Protecția populației, a bunurilor materiale, a valorilor culturale și arhivistice, precum și a mediului împotriva efectelor dezastrelor și ale conflictelor armate;
d. exerciții și aplicații;	<ul style="list-style-type: none"> - Organizarea și executarea intervenției operative pentru reducerea pierderilor de vieți omenești, limitarea și înlăturarea efectelor situațiilor de urgență; - Asanarea și neutralizarea teritoriului de muniția rămasă neexplodată; - Pregătirea și organizarea de exerciții demonstrative, alarmare publică.

II.-RESURSE NECESARE	
a. monitorizarea permanentă a parametrilor meteo, seismici, de mediu, hidrografici, etc și transmiterea datelor la autoritățile competente;	- Constituirea rezervelor de resurse financiare și tehnico-materiale specifice.
b. controlul preventiv al autorităților pe domenii de competență;	- Verificarea capacităților de intervenție, a forțelor și mijloacelor necesare în situații de urgență.
c. informare preventivă a populației asupra pericolelor specifice unității administrativ teritoriale și asupra comportamentului de adoptat în cazul manifestării unui pericol;	- Coordonare campanie de informare a populației asupra factorilor de risc în situații de urgență și reguli de comportament.
d. exerciții și aplicații;	- Aprobă planul de exerciții și aplicații.
III.-INTERVENȚIE	
a. alarmare	- Dispune alarmarea, conduce intervenția, stabilește forțele și mijloacele necesare acțiunilor.
b. acțiuni de căutare/salvare/descarcerare	- Coordonare acțiuni S.V.S.U..
c. asistență medicală	
d. acțiuni de îndepărtare a manifestării pericolului produs	- Prin grupele de intervenție ale S.V.S.U. și cu sprijinul forțelor și mijloacelor I.S.U. „Bucovina” Suceava.
e. acțiuni de limitare a consecințelor unui pericol	- Coordonează campaniile de prevenire și informare a populației.
f. acțiuni de înlăturare a efectelor unui eveniment	- Coordonarea grupelor de intervenție ale S.V.S.U. și forțelor operatorilor economici pentru revenirea la starea de normalitate.

AUTORITATEA: CONSILIUL LOCAL SUCEAVA	FIȘA nr. 2 LUNGU ION - Primar
I. GESTIONAREA RISCURILOR	
a. monitorizarea permanentă a parametrilor meteo, seismici, de mediu, hidrografici, etc și transmiterea datelor la autoritățile competente;	- Primește și analizează informațiile primite de la structurile implicate în monitorizarea factorilor de risc. - Asigură încadrarea serviciului public voluntar pentru situații de urgență, a personalului salariat din compartimentul pentru situații de urgență, redactarea și actualizarea documentelor și planurilor de conducere, planificare, pregătire și intervenție, pe tipuri de riscuri menționate în prezentul PAAR, monitorizarea permanentă a parametrilor meteo, seismici, de mediu, hidrografici, etc și transmiterea datelor (rapoartelor operative) la autoritățile competente;
b. controlul preventiv al autorităților pe domenii de competență;	- Prin structurile proprii și instituțiile/operatorii economici din subordine - Gestionează, depozitează, întrețin și asigură conservarea aparaturii și a materialelor de protecție civilă prin serviciile specializate din subordine;

	<ul style="list-style-type: none"> - Asigură spațiile necesare funcționării serviciului voluntar compartimentului pentru situații de urgență corespunzătoare, paza și securitatea acestora și a centrelor operative, precum și spațiile pentru depozitarea materialelor de intervenție. - Informarea și pregătirea preventivă a populației cu privire la pericolele la care este expusă, măsurile de autoprotecție ce trebuie îndeplinite, mijloacele de protecție puse la dispoziție, obligațiile ce îi revin și modul de acțiune pe timpul situației de urgență; - Organizarea și asigurarea stării de operativitate și a capacității de intervenție optime a serviciilor pentru situații de urgență și a celorlalte organisme specializate cu atribuții în domeniu; - Înștiințarea autorităților publice și alarmarea populației în situații de protecție civilă;
c. informare preventivă a populației asupra pericolelor specifice unității administrativ teritoriale și asupra comportamentului de adoptat în cazul manifestării unui pericol;	- Prin realizarea în colaborare cu structurile managementului pentru situații de urgență a unor materiale informative/documentare, pliante, filme, conferințe, simpozioane, afișe, campanii informative.
d. exerciții și aplicații;	<ul style="list-style-type: none"> - Înștiințarea autorităților publice și alarmarea populației în situații de protecție civilă; - Organizarea și executarea intervenției operative pentru reducerea pierderilor de vieți omenești, limitarea și înlăturarea efectelor situațiilor de urgență; - Asanarea și neutralizarea teritoriului de muniția rămasă neexplodată; - Pregătirea și organizarea de exerciții demonstrative, alarmare publică și aplicații tactice și interjudețene;
II.-RESURSE NECESARE	
a. monitorizarea permanentă a parametrilor meteo, seismici, de mediu, hidrografici, etc și transmiterea datelor la autoritățile competente;	<ul style="list-style-type: none"> - Aparatură de transmiterea și prelucrarea datelor. - Constituirea rezervelor de resurse financiare și tehnico-materiale specifice.
b. controlul preventiv al autorităților pe domenii de competență;	<ul style="list-style-type: none"> - Mijloacele de transport proprii și ale instituțiilor/operatorii economici din subordine - Verificarea capacităților de intervenție, a forțelor și mijloacelor necesare în situații de urgență;
c. informare preventivă a populației asupra pericolelor specifice unității administrativ teritoriale și asupra comportamentului de adoptat în cazul manifestării unui pericol;	- Prin susținerea financiară a activităților de realizare a materialelor informative/documentare, rapoarte, pliante, mass-media, filme, conferințe, simpozioane, afișe, campanii informative.
d. exerciții și aplicații;	- Aprobă planul de exerciții și aplicații

III.-INTERVENȚIE	
a. alarmare	- Dispune alarmarea, conduce intervenția, stabilește forțele și mijloacele necesare acțiunilor - Coordonează SVSU;
b. acțiuni de căutare/salvare/descarcerare	- Coordonează SVSU;
c. asistență medicală	
d. acțiuni de îndepărtare a manifestării pericolului produs	- Prin grupele de intervenție al S.V.S.U. și cu sprijinul forțelor și mijloacelor de la operatorii economici;
e. acțiuni de limitare a consecințelor unui pericol	- Coordonează campaniile de prevenire și informare a populației;
f. acțiuni de înlăturare a efectelor unui eveniment	- Coordonarea grupelor de intervenție ale S.V.S.U. și forțelor operatorilor economici pentru revenirea la starea de normalitate;

AUTORITATEA: SERVICIUL VOLUNTAR PENTRU SITUAȚII DE URGENȚĂ	FIȘA nr. 3 PAICU VIOREL - Șef S.V.S.U.
I. GESTIONAREA RISCURILOR	
a. monitorizarea permanentă a parametrilor meteo, seismici, de mediu, hidrografici, etc și transmiterea datelor la autoritățile competente;	- Monitorizarea permanentă a parametrilor meteo, seismici, de mediu, hidrografici, etc și transmiterea datelor (rapoartelor operative) la autoritățile competente;
b. controlul preventiv al autorităților pe domenii de competență;	- Verificarea periodică capacităților de intervenție, a forțelor și mijloacelor necesare în situații de urgență din cadrul S.V.S.U. și la operatorii economici ce vor participa la intervenții.
c. informare preventivă a populației asupra pericolului specific unității administrativ teritoriale și asupra comportamentului de adoptat în cazul manifestării unui pericol;	- Inițierea și conducerea campaniilor de informare a populației referitor la factorii de risc teritorial și modul de comportament în situații de urgență.
d. exerciții și aplicații;	- Participă și conduce aplicațiile și exercițiile grupelor de voluntari din subordine în conformitate cu planul anual de pregătire.
II.-RESURSE NECESARE	
a. monitorizarea permanentă a parametrilor meteo, seismici, de mediu, hidrografici, etc și transmiterea datelor la autoritățile competente;	- Constituirea rezervelor de resurse financiare și tehnico-materiale specifice.
b. controlul preventiv al autorităților pe domenii de competență;	- Monitorizarea permanentă a stării de funcționare a mijloacelor de intervenție și a nivelului de instruire a forțelor participante la intervenție.
c. informare preventivă a populației asupra pericolului specific unității administrativ teritoriale și asupra comportamentului de adoptat în cazul manifestării unui pericol;	- Elaborarea de comunicate de presă adresate populației precum și afișe și pliante informative referitoare la tipurile de riscuri și mod de comportament în situații de urgență.

d. exerciții și aplicații;	- Respectarea graficului de pregătirea a grupelor voluntare de intervenție, conducerea exercițiilor și aplicațiilor planificate.
III.-INTERVENȚIE	
a. alarmare	- Asigurarea stării de funcționare a sistemului municipal de alarmare și comunicare: 38 de sirene electrice.
b. acțiuni de căutare/salvare/descarcerare	- Conduce și supraveghează acțiunile de căutare, salvare, descarcerare efectuate de grupele de voluntari special pregătite în acest sens.
c. asistență medicală	- Acordă asistență medicală prin grupa sanitară pregătită în acest sens.
d. acțiuni de îndepărtare a manifestării pericolului produs	- Conduce grupele de voluntari în operațiunile de înlăturarea a efectelor unui eveniment în limita puterii de răspuns.
e. acțiuni de limitare a consecințelor unui pericol	- Informarea periodică a populației asupra consecințelor unui eventual pericol, a modului de prevenire și acțiune, monitorizarea cursurilor de apă ce strabat municipiul Suceava și a focurilor deschise (ardere resturi vegetale, arderea miriștilor etc.)
f. acțiuni de înlăturare a efectelor unui eveniment	- Conduce grupele de voluntari în operațiunile de înlăturarea a efectelor unui eveniment în limita puterii de răspuns.

AUTORITATEA: DIRECȚIA POLIȚIA LOCALĂ	FIȘA nr. 4 DOROFTEI OVIDIU –Director executiv
I. GESTIONAREA RISCURILOR	
a.monitorizarea permanentă a parametrilor me- teo, seismici, de mediu, hidrografici, etc și transmiterea datelor la autoritățile competente;	Prin efectivele de poliție locală de pe teritoriul municipiului Suceava asigură: - Monitorizarea pericolelor și riscurilor specifice, precum și a efectelor negative ale acestora; - Planificarea și pregătirea resurselor și serviciilor; - Evacuarea persoanelor, populației sau bunurilor periclitate; - Asigurarea transportului forțelor și mijloacelor de intervenție propriu; - Menținerea și restabilirea ordinii publice;
b. controlul preventiv al autorităților pe domenii de competență;	- Controlează respectarea legalității de către po- pulația municipiului Suceava
c. informare preventivă a populației asupra peri- colelor specifice unității administrativ teritoriale și asupra comportamentului de adoptat în cazul manifestării unui pericol;	- Transmiterea comunicatelor din autoturisme prin portavoce;
d. exerciții și aplicații;	- Conform Ordinului Președintelui Comitetului Local pentru Situații de Urgență al Municipiului Suceava de pregătire în domeniul situațiilor de urgență;

II.-RESURSE NECESARE	
a. monitorizarea permanentă a parametrilor me- teo, seismici, de mediu, hidrografici, etc și transmiterea datelor la autoritățile competente;	- Din bugetul Consiliului Local;
b. controlul preventiv al autorităților pe domenii de competență;	- Din bugetul Consiliului Local;
c. informare preventivă a populației asupra peri- colelor specifice unității administrativ teritoriale și asupra comportamentului de adoptat în cazul manifestării unui pericol;	- Din bugetul Consiliului Local;
d. exerciții și aplicații;	- Din bugetul Consiliului Local;
III.-INTERVENȚIE	
a. alarmare	
b. acțiuni de căutare/salvare/descarcerare	- Prin efectivele de poliție locală;
c. asistență medicală	
d. acțiuni de îndepărtare a manifestării pericolului produs	- Prin efectivele de poliție locală;
e. acțiuni de limitare a consecințelor unui pericol	- Prin efectivele de poliție locală;
f. acțiuni de înlăturare a efectelor unui eveniment	- Prin efectivele de poliție locală;

AUTORITATEA: POLIȚIA MUNICIPIULUI SUCEAVA	FIȘA nr. 5 Comisar UNGUREAN IONUȚ ADRIAN Șef al Poliției municipiului Suceava
I. GESTIONAREA RISCURILOR	
a. monitorizarea permanentă a parametrilor me- teo, seismici, de mediu, hidrografici, etc și transmiterea datelor la autoritățile competente;	Prin unitățile și birourile de poliție de pe teritoriul municipiului Suceava asigură: - Monitorizarea pericolelor și riscurilor specifice, precum și a efectelor negative ale acestora; - Planificarea și pregătirea resurselor și servi- ciilor; - Evacuarea persoanelor, populației sau bunurilor periclitate; - Asigurarea transportului forțelor și mijloacelor de intervenție proprii; - Menținerea și restabilirea ordinii publice;
b. controlul preventiv al autorităților pe domenii de competență;	- Controlează, prin serviciile din organigramă, instituțiile publice și operatorii economici; - Controlează respectarea legalității de către po- pulația municipiului Suceava;
c. informare preventivă a populației asupra peri- colelor specifice unității administrativ teritoriale și asupra comportamentului de adoptat în cazul manifestării unui pericol;	- Comunicate de presă; - Transmiterea comunicatelor din autoturisme prin portavoce;
d. exerciții și aplicații;	- Conform Ordinului Președintelui Comitetului Local pentru Situații de Urgență al Municipiului Suceava de pregătire în domeniul situațiilor de urgență;

II.-RESURSE NECESARE	
a. monitorizarea permanentă a parametrilor meteo, seismici, de mediu, hidrografici, etc și transmiterea datelor la autoritățile competente;	- Din bugetul de stat;
b. controlul preventiv al autorităților pe domenii de competență;	- Din bugetul de stat;
c. informare preventivă a populației asupra pericolelor specifice unității administrativ teritoriale și asupra comportamentului de adoptat în cazul manifestării unui pericol;	- Din bugetul de stat;
d. exerciții și aplicații;	- Din bugetul de stat;
III.-INTERVENȚIE	
a. alarmare	
b. acțiuni de căutare/salvare/descarcerare	- Unitățile și birourile din municipiu;
c. asistență medicală	
d. acțiuni de îndepărtare a manifestării pericolului produs	- Unitățile și birourile din municipiu; - Asigurarea traseelor pentru echipele de intervenție și înlăturarea efectelor evenimentului;
e. acțiuni de limitare a consecințelor unui pericol	- Unitățile și birourile din municipiu;
f. acțiuni de înlăturare a efectelor unui eveniment	- Unitățile și birourile din municipiu; - Asigurarea traseelor pentru echipele de intervenție și înlăturarea efectelor evenimentului;

AUTORITATEA: INSPECTORATUL DE JANDARMI JUDEȚEAN „BOGDAN VODĂ” SUCEAVA	FIȘA nr. 6 Lt. Col. UNGUREANU LUCIAN Comandant Detașament
I. GESTIONAREA RISCURILOR	
a. monitorizarea permanentă a parametrilor meteo, seismici, de mediu, hidrografici, etc și transmiterea datelor la autoritățile competente;	Prin unitățile de jandarmi de pe teritoriul municipiului Suceava asigură: - Monitorizarea pericolelor și riscurilor specifice, precum și a efectelor negative ale acestora; - Planificarea și pregătirea resurselor și serviciilor; - Evacuarea persoanelor, populației sau bunurilor periclitate; - Asigurarea transportului forțelor și mijloacelor de intervenție proprii; - Menținerea și restabilirea ordinii publice;
b. controlul preventiv al autorităților pe domenii de competență;	- Controlează, prin serviciile din organigramă, instituțiile publice și operatorii economici; - Controlează respectarea legalității de către populația municipiului Suceava;
c. informare preventivă a populației asupra pericolelor specifice unității administrativ teritoriale și asupra comportamentului de adoptat în cazul manifestării unui pericol;	- Comunicate de presă; - Transmiterea comunicatelor din autoturisme prin portavoce;

d. exerciții și aplicații;	- La executarea exercițiilor planificate, în funcție de amploarea și întinderea evenimentului, efectivele de jandarmi participă activ la menținerea ordinii publice la înlăturarea stării de panică și prevenirea actelor antisociale posibile în astfel de situații.
II.-RESURSE NECESARE	
a. monitorizarea permanentă a parametrilor meteo, seismici, de mediu, hidrografici, etc și transmiterea datelor la autoritățile competente;	- Din bugetul de stat;
b. controlul preventiv al autorităților pe domenii de competență;	- Din bugetul de stat;
c. informare preventivă a populației asupra pericolelor specifice unității administrativ teritoriale și asupra comportamentului de adoptat în cazul manifestării unui pericol;	- Din bugetul de stat;
d. exerciții și aplicații;	- Din bugetul de stat;
III.-INTERVENȚIE	
a. alarmare	
b. acțiuni de căutare/salvare/descarcerare	- Unitățile din municipiu;
c. asistență medicală	
d. acțiuni de îndepărtare a manifestării pericolului produs	- Asigurarea traseelor echipelor de intervenție pentru înlăturarea manifestării pericolului;
e. acțiuni de limitare a consecințelor unui pericol	- Asigurarea deflurii populației din zonele afectate de eveniment
f. acțiuni de înlăturare a efectelor unui eveniment	- Sprijinirea echipelor de deblocare salvare și evacuare a persoanelor, a bunurilor materiale și a efectelor evenimentului.

AUTORITATEA: INSPECTORATUL PENTRU SITUAȚII DE URGENȚĂ „ BUCOVINA” AL JUDEȚULUI SUCEAVA	FIȘA nr. 7 Colonel TĂUTEANU MARIUS Comandant detașament pompieri
I. GESTIONAREA RISCURILOR	
a. monitorizarea permanentă a parametrilor meteo, seismici, de mediu, hidrografici, etc și transmiterea datelor la autoritățile competente;	- Monitorizarea pericolelor și riscurilor specifice, precum și a efectelor negative ale acestora; - Planificarea și pregătirea resurselor și serviciilor; - Căutarea, descarcerarea, salvarea persoanelor; - Evacuarea persoanelor, populației sau bunurilor periclitate; - Acordarea asistenței medicale de urgență; - Prevenirea îmbolnăvirilor în masă; - Localizarea și stingerea incendiilor; - Neutralizarea efectelor materialelor periculoase; - Asigurarea transportului forțelor și mijloacelor de intervenție, persoanelor evacuate și altor resurse; - Asigurarea apei și hranei pentru persoanele și animalele afectate sau evacuate;

	<ul style="list-style-type: none"> - Efectuarea depoluării și decontaminării; - Menținerea și restabilirea ordinii publice; - Logistica intervenției; - Reabilitarea zonelor afectate;
b. controlul preventiv al autorităților pe domenii de competență;	<ul style="list-style-type: none"> - Prin Inspekția de Prevenire (formată din Serviciul Prevenire și Serviciul Protecție, Pregătire și Educație Preventivă a Populației), în baza ordinului președintelui C.J.S.U. Suceava, controlează: - Unitățile administrativ-teritoriale de pe teritoriul Județului Suceava; - Instituțiile publice și operatorii economici clasificați din punct de vedere al protecției civile conform H.G.R. nr. 642/2005; - Respectarea normelor de securitate la incendiu și Protecție civilă. Verificarea periodică a stadiului de pregătire a echipelor de intervenție din cadrul S.V.S.U. și a activităților de prevenire la nivelul populației Municipiului.
c. informare preventivă a populației asupra pericolelor specifice unității administrativ teritoriale și asupra comportamentului de adoptat în cazul manifestării unui pericol;	<ul style="list-style-type: none"> - Acțiuni periodice de informare a populației asupra regulilor de comportament în situații de urgență. - La primirea avertizărilor și / sau a informațiilor privind manifestarea unui tip de risc pe teritoriul municipiului Suceava se asigură informarea preventivă a populației cu privire la intervalul prognozat și a măsurilor specifice ce trebuie adoptate.
d. exerciții și aplicații;	<ul style="list-style-type: none"> - Organizează, desfășoară și asigură conducerea tuturor exercițiilor tactice cu privire la gestionarea situațiilor de urgență care se pot produce în funcție de tipurile de risc identificate prin documentele operative de intervenție; - Conform ordinelor Inspectoratului General pentru Situații de Urgență; - Conform ordinului președintelui Comitetului Județean pentru Situații de Urgență Suceava de pregătire în domeniul situațiilor de urgență pe anul în curs; - Participă la exercițiile de înștințare alarmare a populației.
II.-RESURSE NECESARE	
a. monitorizarea permanentă a parametrilor meteo, seismici, de mediu, hidrografici, etc și transmiterea datelor la autoritățile competente;	<ul style="list-style-type: none"> - Din bugetul de stat, sponsorizări, donații, etc. - Din bugetul Consiliului Județean Suceava pentru activitățile de protecție civilă;
b. controlul preventiv al autorităților pe domenii de competență;	<ul style="list-style-type: none"> - Din bugetul de stat, sponsorizări, donații, etc. - Din bugetul Consiliului Județean Suceava pentru activitățile de protecție civilă;
c. informare preventivă a populației asupra pericolelor specifice unității administrativ teritoriale și asupra comportamentului de adoptat în cazul	<ul style="list-style-type: none"> - Din bugetul de stat, sponsorizări, donații, etc. - Din bugetul Consiliului Județean Suceava pentru activitățile de protecție civilă;

manifestării unui pericol;	
d. exerciții și aplicații;	- Din bugetul de stat, sponsorizări, donații, etc. - Din bugetul Consiliului Județean Suceava pentru activitățile de protecție civilă;
III.-INTERVENȚIE	
a. alarmare	
b. acțiuni de căutare/salvare/descarcerare	- Participă alături de echipele de intervenție ale SVSU.
c. asistență medicală	- Asigurarea asistenței medicale de urgență prin echipajele SMURD din subordine.
d. acțiuni de îndepărtare a manifestării pericolului produs	- Acțiuni asigurate prin intervenția forțelor profesioniste din cadrul ISUJ Suceava.
e. acțiuni de limitare a consecințelor unui pericol	- Acțiuni asigurate prin intervenția forțelor profesioniste din cadrul ISUJ Suceava.
f. acțiuni de înlăturare a efectelor unui eveniment	- Acțiuni asigurate prin intervenția forțelor profesioniste din cadrul ISUJ Suceava.

AUTORITATEA: INSPECTORATUL ȘCOLAR JUDEȚEAN SUCEAVA	FIȘA nr. 8 MATEI GABRIEL Inspector școlar general adjunct
I. GESTIONAREA RISCURILOR	
a. monitorizarea permanentă a parametrilor meteo, seismici, de mediu, hidrografici, etc și transmiterea datelor la autoritățile competente;	- Nu este cazul.
b. controlul preventiv al autorităților pe domenii de competență;	- Nu este cazul.
c. informare preventivă a populației asupra pericolelor specifice unității administrativ teritoriale și asupra comportamentului de adoptat în cazul manifestării unui pericol;	- Elaborează, în parteneriat cu ISU, proiecte educaționale specifice educației nonformale în domeniul protecției și evacuării în caz de necesitate pentru populația școlară; - Întocmește planul, tematica de învățământ și suporturile informaționale necesare cadrelor didactice în realizarea educației antiseismice a populației școlare; - Desfășoară activități de pregătire a elevilor și a personalului propriu cu privire la comportarea în cazul producerii situațiilor de urgență prin materiale informativ / documentare promovate în instituțiile de învățământ.
d. exerciții și aplicații;	- Participă la exerciții și aplicații împreună cu instituțiile cu atribuții în domeniul gestionării situațiilor de urgență, la solicitarea CLSU, conform planificării stabilite de IGSU.
II.-RESURSE NECESARE	
a. monitorizarea permanentă a parametrilor meteo, seismici, de mediu, hidrografici, etc și transmiterea datelor la autoritățile competente;	- Nu este cazul.
b. controlul preventiv al autorităților pe domenii de competență;	- Nu este cazul.

c. informare preventivă a populației asupra pericolului specific unității administrativ teritoriale și asupra comportamentului de adoptat în cazul manifestării unui pericol;	- Asigurarea materialelor informativ / documentare, pliante, afișe, etc. .
d. exerciții și aplicații;	- Asigură punerea la dispoziție a organizatorilor exercițiilor și aplicațiilor a facilităților disponibile.
III.-INTERVENȚIE	
a. alarmare	
b. acțiuni de căutare/salvare/descarcerare	- Asigură mijloacele materiale necesare alarmării peronalului propriu.
c. asistență medicală	- Nu este cazul.
d. acțiuni de îndepărtare a manifestării pericolului produs	- Nu este cazul.
e. acțiuni de limitare a consecințelor unui pericol	- Nu este cazul.
f. acțiuni de înlăturare a efectelor unui eveniment	- Nu este cazul.

AUTORITATEA: SERVICIUL TELECOMUNICAȚII SPECIALE - UNITATEA MILITARĂ 0873	FIȘA nr. 9 STRUGARU OVIDIU Șef Birou tehnologia Informației
I. GESTIONAREA RISCURILOR	
a. monitorizarea permanentă a parametrilor meteo, seismici, de mediu, hidrografici, etc și transmiterea datelor la autoritățile competente;	- Nu este cazul;
b. controlul preventiv al autorităților pe domenii de competență;	- Nu este cazul;
c. informare preventivă a populației asupra pericolului specific unității administrativ teritoriale și asupra comportamentului de adoptat în cazul manifestării unui pericol;	- Nu este cazul;
d. exerciții și aplicații;	- Se desfășoară în colaborare cu instituțiile cu atribuții în domeniul gestionării situațiilor de urgență , la solicitarea C.J.S.U. sau C.L.S.U . - Desfășurarea acestora se face conform planificării stabilite cu ISUJ Suceava .
II.-RESURSE NECESARE	
a. monitorizarea permanentă a parametrilor meteo, seismici, de mediu, hidrografici, etc și transmiterea datelor la autoritățile competente;	- Nu este cazul.
b. controlul preventiv al autorităților pe domenii de competență;	- Nu este cazul.
c. informare preventivă a populației asupra pericolului specific unității administrativ teritoriale și asupra comportamentului de adoptat în cazul manifestării unui pericol;	- Nu este cazul.
d. exerciții și aplicații;	- Asigură resursele necesare desfășurării în colaborare cu instituțiile cu atribuții în domeniul gestionării situațiilor de urgență a aplicațiilor și

	exercițiilor la solicitarea C.J.S.U. sau C.L.S.U..
III.-INTERVENȚIE	
a. alarmare	- Asigură mijloacele materiale necesare acțiunilor de alarmare a personalului propriu în cazul producerii unor situații de urgență.
b. acțiuni de căutare/salvare/descarcerare	- Nu este cazul.
c. asistență medicală	- Nu este cazul.
d. acțiuni de îndepărtare a manifestării pericolului produs	- Nu este cazul.
e. acțiuni de limitare a consecințelor unui pericol	- Sprijină la solicitarea C.J.S.U., asigurarea comunicațiilor în cazul producerii situațiilor de urgență .
f. acțiuni de înlăturare a efectelor unui eveniment	- Nu este cazul.

AUTORITATEA: SOCIETATEA DE CRUCE ROȘIE, FILIALA SUCEAVA	FIȘA nr. 10 DEDIU CORNELIU Director
I. GESTIONAREA RISCURILOR	
a. monitorizarea permanentă a parametrilor meteo, seismici, de mediu, hidrografici, etc și transmiterea datelor la autoritățile competente;	- Nu este cazul;
b. controlul preventiv al autorităților pe domenii de competență;	- Nu este cazul;
c. informare preventivă a populației asupra pericolului specific unității administrativ teritoriale și asupra comportamentului de adoptat în cazul manifestării unui pericol;	- Nu este cazul;
d. exerciții și aplicații;	- Se desfășoară în colaborare cu instituțiile cu atribuții în domeniul gestionării situațiilor de urgență , la solicitarea C.J.S.U. sau C.L.S.U . - Desfășurarea acestora se face conform planificării stabilite cu ISUJ Suceava .
II.-RESURSE NECESARE	
a. monitorizarea permanentă a parametrilor meteo, seismici, de mediu, hidrografici, etc și transmiterea datelor la autoritățile competente;	- Nu este cazul.
b. controlul preventiv al autorităților pe domenii de competență;	- Nu este cazul.
c. informare preventivă a populației asupra pericolului specific unității administrativ teritoriale și asupra comportamentului de adoptat în cazul manifestării unui pericol;	- Asigură resursele necesare informării populației asupra măsurilor preventive pe tipuri de riscuri manifestate preponderent pe raza administrativ teritorială și a regulilor de conduită în cazul manifestării acestora. - Activitate desfășurată permanent și în special când se produc situații de urgență.
d. exerciții și aplicații;	- Asigură resursele necesare desfășurării în colaborare cu instituțiile cu atribuții în domeniul gestionării situațiilor de urgență a aplicațiilor și exercițiilor la solicitarea C.J.S.U. sau C.L.S.U..

III.-INTERVENȚIE	
a. alarmare	- Asigură alarmarea personalului propriu în cazul producerii unor situații de urgență.
b. acțiuni de căutare/salvare/descarcerare	- Sprijină cu mijloacele materiale din dotare acțiunile de intervenție pentru căutare, salvare sau descarcerare.
c. asistență medicală	- Asigură mijloacele materiale necesare acțiunilor de acordare a primului ajutor premedical din domeniul de competență.
d. acțiuni de îndepărtare a manifestării pericolului produs	- Acționează cu mijloacele materiale din dotare prin măsuri profilactice la îndepărtarea pericolelor produse de situațiile de urgență funcție de riscurile specifice.
e. acțiuni de limitare a consecințelor unui pericol	- Participă la asigurarea asistenței medicale de urgență pentru populația afectată de situațiile de urgență.
f. acțiuni de înlăturare a efectelor unui eveniment	- Participă la asigurarea asistenței medicale de urgență pentru populația afectată de situațiile de urgență.

AUTORITATEA: SPITALUL JUDEȚEAN DE URGENȚĂ „SF.IOAN CEL NOU” SUCEAVA	FIȘA nr. 11 CÎRLAN LIVIU Șef interimar UPU
I. GESTIONAREA RISCURILOR	
a. monitorizarea permanentă a parametrilor meteo, seismici, de mediu, hidrografici, etc și transmiterea datelor la autoritățile competente;	- Monitorizarea pericolelor și riscurilor specifice, precum și a efectelor negative ale acestora; - Acordarea asistenței medicale de urgență; - Prevenirea îmbolnăvirilor în masă; - Efectuarea depoluării și decontaminării; - Logistica intervenției; - Reabilitarea zonei afectate;
b. controlul preventiv al autorităților pe domenii de competență;	- Serviciile de medicină preventivă.
c. informare preventivă a populației asupra pericolelor specifice unității administrativ teritoriale și asupra comportamentului de adoptat în cazul manifestării unui pericol;	- Prin comunicate de presă; - Pliante, afișe, foi volante, broșuri de specialitate;
d. exerciții și aplicații;	- Conform Ordinului Președintelui Comitetului Local pentru Situații de Urgență al Municipiului Suceava de pregătire în domeniul situațiilor de urgență;
II.-RESURSE NECESARE	
a. monitorizarea permanentă a parametrilor meteo, seismici, de mediu, hidrografici, etc și transmiterea datelor la autoritățile competente;	- Din bugetul de stat.
b. controlul preventiv al autorităților pe domenii de competență;	- Din bugetul de stat.
c. informare preventivă a populației asupra pericolelor specifice unității administrativ teritoriale	- Din bugetul de stat.

și asupra comportamentului de adoptat în cazul manifestării unui pericol;	
d. exerciții și aplicații;	- Din bugetul de stat.
III.-INTERVENȚIE	
a. alarmare	- Prin structuri specializate de intervenție;
b. acțiuni de căutare/salvare/descarcerare	- Prin structuri specializate de intervenție;
c. asistență medicală	- Prin structuri specializate de intervenție;
d. acțiuni de îndepărtare a manifestării pericolului produs	- Prin structuri specializate de intervenție;
e. acțiuni de limitare a consecințelor unui pericol	- Prin structuri specializate de intervenție;
f. acțiuni de înlăturare a efectelor unui eveniment	- Prin structuri specializate de intervenție;

AUTORITATEA: AGENȚIA PENTRU PROTECȚIA MEDIULUI SUCEAVA	FIȘA nr. 12 URSUL LĂCRĂMIOARA GINA Șef Serviciu Monitorizare și laboratoare
I. GESTIONAREA RISCURILOR	
a. monitorizarea permanentă a parametrilor meteo, seismici, de mediu, hidrografici, etc și transmiterea datelor la autoritățile competente;	- Monitorizarea pericolelor și riscurilor specifice, precum și a efectelor negative ale acestora; - Monitorizarea calității aerului; - Monitorizarea factorilor de mediu; - Monitorizarea activităților din domeniul nuclear, precum și a transporturilor de combustibil nuclear și materiale radioactive; - Monitorizarea obiectivelor economice sursă de risc chimic; - Monitorizarea obiectivelor sursă de risc nuclear și radiologic; - Evaluarea riscurilor de amenințări ecologice; - Informarea, înștiințarea și avertizarea; - Neutralizarea efectelor materialelor periculoase; - Asigurarea transportului forțelor și mijloacelor de intervenție, persoanelor evacuate și altor resurse; - Efectuarea depoluării și decontaminării; - Logistica intervenției;
b. controlul preventiv al autorităților pe domenii de competență;	- Prin personalul competent să efectueze controlul poluării aerului și solului;
c. informare preventivă a populației asupra pericolelor specifice unității administrativ teritoriale și asupra comportamentului de adoptat în cazul manifestării unui pericol;	- Prin comunicate de presă; - Pliante, afișe, foi volante, broșuri de specialitate;
d. exerciții și aplicații;	- Conform Ordinului Președintelui Comitetului Local pentru Situații de Urgență al Municipiului Suceava de pregătire în domeniul situațiilor de urgență;
II.-RESURSE NECESARE	
a. monitorizarea permanentă a parametrilor meteo, seismici, de mediu, hidrografici, etc și transmiterea datelor la autoritățile competente;	- Din bugetul de stat.

b. controlul preventiv al autorităților pe domenii de competență;	- Din bugetul de stat.
c. informare preventivă a populației asupra pericolelor specifice unității administrativ teritoriale și asupra comportamentului de adoptat în cazul manifestării unui pericol;	- Din bugetul de stat.
d. exerciții și aplicații;	- Din bugetul de stat.
III.-INTERVENȚIE	
a. alarmare	- Prin structuri specializate de intervenție;
b. acțiuni de căutare/salvare/descarcerare	- Prin structuri specializate de intervenție;
c. asistență medicală	- Prin structuri specializate de intervenție;
d. acțiuni de îndepărtare a manifestării pericolului produs	- Prin structuri specializate de intervenție;
e. acțiuni de limitare a consecințelor unui pericol	- Prin structuri specializate de intervenție;
f. acțiuni de înlăturare a efectelor unui eveniment	- Prin structuri specializate de intervenție;

AUTORITATEA: DIRECȚIA DE SĂNĂTATE PUBLICĂ JUDEȚEANĂ SUCEAVA	FIȘA nr. 13 POPESCU ADRIAN Insp. Superior - Compartimentul Statistică / Informatică în Sănătate Publică
I. GESTIONAREA RISCURILOR	
a. monitorizarea permanentă a parametrilor meteo, seismici, de mediu, hidrografici, etc și transmiterea datelor la autoritățile competente;	- Monitorizarea pericolelor și riscurilor specifice, precum și a efectelor negative ale acestora; - Acordarea asistenței medicale de urgență; - Evaluarea riscurilor de îmbolnăviri în masă, de amenințări biologice; - Evaluarea efectelor negative ale situațiilor de urgență care s-au produs și ale stărilor potențial generatoare de situații de urgență; - Prevenirea îmbolnăvirilor în masă; - Efectuarea depoluării și decontaminării; - Logistica intervenției; - Reabilitarea zonelor afectate; - Monitorizarea permanentă a stării de sănătate a populației, cu precădere în situația producerii unor evenimente de urgență;
b. controlul preventiv al autorităților pe domenii de competență;	- Prin serviciile de medicină preventivă; - Verificarea periodică a dotărilor și stocurilor de medicamente la unitățile sanitare din subordine; - Coordonează și asigură asistența medicală și psihologică de urgență în caz de situații de urgență specifice, prin utilizarea rețelei sanitare și extinderea, la nevoie, a capacității de spitalizare.
c. informare preventivă a populației asupra pericolelor specifice unității administrativ teritoriale și asupra comportamentului de adoptat în cazul manifestării unui pericol;	- Prin comunicate de presă; - Pliante, afișe, foi volante, broșuri de specialitate;
d. exerciții și aplicații;	- Conform Ordinului Președintelui Comitetului Local pentru Situații de Urgență al Municipiului

	Suceava de pregătire în domeniul situațiilor de urgență;
II.-RESURSE NECESARE	
a. monitorizarea permanentă a parametrilor meteo, seismici, de mediu, hidrografici, etc și transmiterea datelor la autoritățile competente;	- Din bugetul de stat.
b. controlul preventiv al autorităților pe domenii de competență;	- Din bugetul de stat.
c. informare preventivă a populației asupra pericolelor specifice unității administrativ teritoriale și asupra comportamentului de adoptat în cazul manifestării unui pericol;	- Din bugetul de stat.
d. exerciții și aplicații;	- Din bugetul de stat.
III.-INTERVENȚIE	
a. alarmare	- Prin structuri specializate de intervenție;
b. acțiuni de căutare/salvare/descarcerare	- Prin structuri specializate de intervenție;
c. asistență medicală	- Prin structuri specializate de intervenție; - Asigurarea asistenței medicale totale către populația ce a suferit de pe urma producerii evenimentului. - Asigurarea logisticii și resurselor materiale de intervenție;
d. acțiuni de îndepărtare a manifestării pericolului produs	- Prin structuri specializate de intervenție;
e. acțiuni de limitare a consecințelor unui pericol	- Prin structuri specializate de intervenție; - Acordarea primului ajutor răniților și tratamente preventive pentru evitarea epidemiilor și pandemiilor;
f. acțiuni de înlăturare a efectelor unui eveniment	- Prin structuri specializate de intervenție; - Asigurarea asistenței medicale de urgență tuturor persoanelor ce au fost afectate de eveniment.

AUTORITATEA: DIRECȚIA SANITARĂ VETERINARĂ ȘI PENTRU SIGURANȚA ALIMENTELOR A JUDEȚULUI SUCEAVA	FIȘA nr. 14 BRUJA GEORGE CĂTĂLIN Șef Serviciu control oficial siguranța alimentelor
I. GESTIONAREA RISCURILOR	
a. monitorizarea permanentă a parametrilor meteo, seismici, de mediu, hidrografici, etc și transmiterea datelor la autoritățile competente;	- Monitorizarea pericolelor și riscurilor specifice, precum și a efectelor negative ale acestora; - Monitorizarea siguranței alimentelor; - Evaluarea riscurilor de îmbolnăviri în masă, de epizootii / zoonoze, de amenințări biologice; - Prevenirea îmbolnăvirilor în masă; - Efectuarea depoluării și decontaminării; - Logistica intervenției; - Reabilitarea zonelor afectate; - Monitorizeaza starea de sănătate animală de pe raza municipiului Suceava;
b. controlul preventiv al autorităților pe domenii de competență;	- Prin serviciile de medicină preventivă; - Prin tehnicienii de specialitate verifică periodic

	gospodăriile populației care au în posesie păsări și animale.
c. informare preventivă a populației asupra pericolului specific unității administrativ teritoriale și asupra comportamentului de adoptat în cazul manifestării unui pericol;	- Prin comunicate de presă; - Pliante, afișe, foi volante, broșuri de specialitate; - În timpul campaniilor de vaccinare obligatorie a animalelor din gospodăriile populației, informează asupra normelor de comportament și igienă animală pentru prevenirea apariției focarelor de gripă aviară, rabie, pestă porcină etc..
d. exerciții și aplicații;	- Conform Ordinului Președintelui Comitetului Local pentru Situații de Urgență al Municipiului Suceava de pregătire în domeniul situațiilor de urgență;
II.-RESURSE NECESARE	
a. monitorizarea permanentă a parametrilor meteo, seismici, de mediu, hidrografici, etc și transmiterea datelor la autoritățile competente;	- Din bugetul de stat.
b. controlul preventiv al autorităților pe domenii de competență;	- Din bugetul de stat.
c. informare preventivă a populației asupra pericolului specific unității administrativ teritoriale și asupra comportamentului de adoptat în cazul manifestării unui pericol;	- Din bugetul de stat.
d. exerciții și aplicații;	- Din bugetul de stat.
III.-INTERVENȚIE	
a. alarmare	- Prin structuri specializate de intervenție;
b. acțiuni de căutare/salvare/descarcerare	- Prin structuri specializate de intervenție;
c. asistență medicală	- Prin structuri specializate de intervenție; - Asigură întreaga asistență medicală prin vaccinare periodice și tratamente curative pentru evitarea apariției focarelor de boli animale;
d. acțiuni de îndepărtare a manifestării pericolului produs	- Prin structuri specializate de intervenție; - În situații de îmbolnăvire a animalelor, se procedează la tratamente adecvate, cu aducerea la starea de normalitate;
e. acțiuni de limitare a consecințelor unui pericol	- Prin structuri specializate de intervenție; - Efectuarea de vaccinare obligatorii și verificarea permanentă a stării de sănătate a păsărilor și animalelor din gospodăriile populației.
f. acțiuni de înlăturare a efectelor unui eveniment	- Prin structuri specializate de intervenție; - În situația de epizotie, se izolează și asanează zona, se dezinfectează adăposturile și spațiile din gospodăria cu posibilitatea de instaurare a carantinei pe o perioadă considerată necesară.

<p style="text-align: center;">AUTORITATEA: SERVICIUL JUDEȚEAN DE AMBULANȚĂ SUCEAVA</p>	<p style="text-align: center;">FIȘA nr. 15 CUCIUREAN CRISTINA Manager general</p>
<p>I. GESTIONAREA RISCURILOR</p>	
<p>a. monitorizarea permanentă a parametrilor me- teo, seismici, de mediu, hidrografici, etc și transmiterea datelor la autoritățile competente;</p>	<p>- Monitorizarea pericolelor și riscurilor specifice, precum și a efectelor negative ale acestora; - Acordarea asistenței medicale de urgență; - Prevenirea îmbolnăvirilor în masă; - Efectuarea depoluării și decontaminării; - Logistica intervenției; - Reabilitarea zonelor afectate;</p>
<p>b. controlul preventiv al autorităților pe domenii de competență;</p>	<p>- Asigură necesarul și starea de funcționare a parcului auto pentru transportul bolnavilor, funcție de numărul maxim de solicitări dintr-o lună a anului;</p>
<p>c. informare preventivă a populației asupra peri- colelor specifice unității administrativ teritoriale și asupra comportamentului de adoptat în cazul manifestării unui pericol;</p>	
<p>d. exerciții și aplicații;</p>	<p>- Conform Ordinului Președintelui Comitetului Local pentru Situații de Urgență al Municipiului Suceava de pregătire în domeniul situațiilor de urgență;</p>
<p>II.-RESURSE NECESARE</p>	
<p>a. monitorizarea permanentă a parametrilor me- teo, seismici, de mediu, hidrografici, etc și transmiterea datelor la autoritățile competente;</p>	<p>- Din bugetul de stat.</p>
<p>b. controlul preventiv al autorităților pe domenii de competență;</p>	<p>- Din bugetul de stat.</p>
<p>c. informare preventivă a populației asupra peri- colelor specifice unității administrativ teritoriale și asupra comportamentului de adoptat în cazul manifestării unui pericol;</p>	<p>- Din bugetul de stat.</p>
<p>d. exerciții și aplicații;</p>	<p>- Din bugetul de stat.</p>
<p>III.-INTERVENȚIE</p>	
<p>a. alarmare</p>	<p>- Prin structuri specializate de intervenție;</p>
<p>b. acțiuni de căutare/salvare/descarcerare</p>	<p>- Prin structuri specializate de intervenție;</p>
<p>c. asistență medicală</p>	<p>- Prin structuri specializate de intervenție; -Asigură personalul medical necesar pe schimburi de urgențe, organizează dispecceratul propriu și pregătirea personalului;</p>
<p>d. acțiuni de îndepărtare a manifestării pericolului produs</p>	<p>- Prin structuri specializate de intervenție;</p>
<p>e. acțiuni de limitare a consecințelor unui peri- col</p>	<p>- Prin structuri specializate de intervenție;</p>
<p>f. acțiuni de înlăturare a efectelor unui eve- niment</p>	<p>- Prin structuri specializate de intervenție;</p>

<p style="text-align: center;">AUTORITATEA: A.N. "APELE ROMÂNE"- ADMINISTRAȚIA BAZINALĂ DE APĂ SIRET-SISTEMUL DE GOSPODĂRIRE A APELOR SUCEAVA</p>	<p style="text-align: center;">FIȘA nr. 16 MUNTEANU MANUELA Responsabil Situații de Urgență Inundații, Secetă și Poluări</p>
<p>I. GESTIONAREA RISCURILOR</p>	
<p>a. monitorizarea permanentă a parametrilor me- teo, seismici, de mediu, hidrografici, etc și transmiterea datelor la autoritățile competente;</p>	<ul style="list-style-type: none"> - Prin lucrările hidrotehnice cu rol de apărare împotriva inundațiilor de pe teritoriul municipiului Suceava asigură: - Monitorizarea pericolelor și riscurilor specifice, precum și a efectelor negative ale acestora; - Informarea, înștiințarea și avertizarea; - Neutralizarea efectelor materialelor periculoase; - Asigurarea transportului forțelor și mijloacelor de intervenție, persoanelor evacuate și altor resurse; - Efectuarea lucrărilor publice și ingineresti la construcțiile, instalațiile și amenajările afectate; - Logistica intervenției; - Reabilitarea zonelor afectate; - Organizează activitățile de apărare împotriva inundațiilor, fenomenelor meteorologice periculoase și accidentelor la construcțiile hidrotehnice pentru obiectivele și lucrările de apărare de pe cursurile de apă; - Întocmește planurile de apărare pe bazine hidrografice și le transmite spre aprobare Comitetului județean pentru Situații de Urgență. - Acordă asistență tehnică la întocmirea planurilor municipale, orașenești și comunale de apărare; - Asigură întreținerea și menținerea în stare de funcționare a lucrărilor de apărare împotriva inundațiilor, care îi sunt concesionate;
<p>b. controlul preventiv al autorităților pe domenii de competență;</p>	<ul style="list-style-type: none"> - Asigură instalarea și buna funcționare a aparaturii, dispozitivelor hidrometrice și pluviometrice din bazinele hidrografice și de la obiectivele și lucrările hidrotehnice care îi sunt concesionate; - Avizarea, autorizarea și controlul folosințelor de apă, al lucrărilor construite pe ape sau în legătură cu apele, indiferent de deținător, în condițiile legii; - Asigurarea activității de inspecție și aplicarea de sancțiuni, conform prevederilor legale în domeniu; - Verifică modul de constituire a stocurilor de materiale și mijloace de apărare împotriva inundațiilor de către deținătorii de lucrări și de către comitetele locale; - Asigură, cu sprijinul logistic central, datele necesare pentru întocmirea de studii de

	reconstituire a undelor de viitură și centralizează elementele privitoare la modul de comportare în timpul apelor mari a lucrărilor hidrotehnice care îi sunt concesionate;
c. informare preventivă a populației asupra pericolului specific unității administrativ teritoriale și asupra comportamentului de adoptat în cazul manifestării unui pericol;	<ul style="list-style-type: none"> - Dispune, în perioade de ape mari, măsuri operative obligatorii în legătură cu exploatarea lacurilor și barajelor, indiferent de deținători, astfel încât prin exploatarea corelată a lacurilor de acumulare din bazin să se realizeze eficiența maximă pe ansamblul bazinului, în acțiunea de apărare împotriva inundațiilor; - Asigură, prin dispeceratul de SGA, transmiterea informațiilor, prognozelor și avertizărilor la ISUJ, CJSU și la obiectivele hidrotehnice; - Participă, prin dispeceratele sistemelor de gospodărire a apelor județene, la avertizarea populației în caz de producere a fenomenelor hidrometeorologice periculoase și de accidente la construcțiile hidrotehnice, precum și la pregătirea populației pentru apărarea împotriva inundațiilor, prin exerciții periodice de simulare; - Pliante, afișe, foi volante, broșuri de specialitate;
d. exerciții și aplicații;	- Conform Ordinului Președintelui Comitetului Local pentru Situații de Urgență al Municipiului Suceava de pregătire în domeniul situațiilor de urgență;
II.-RESURSE NECESARE	
a. monitorizarea permanentă a parametrilor meteo, seismici, de mediu, hidrografici, etc și transmiterea datelor la autoritățile competente;	<ul style="list-style-type: none"> - Din bugetul de stat. - Asigură, cu sprijinul logistic central, datele necesare pentru întocmirea de studii de reconstituire a undelor de viitură și centralizează elementele privitoare la modul de comportare în timpul apelor mari a lucrărilor hidrotehnice care îi sunt concesionate; - Asigură constituirea stocurilor de materiale și mijloace de apărare în conformitate cu Normativul-cadru de dotare cu materiale și mijloace de apărare operativă împotriva inundațiilor și ghețurilor, din fondurile alocate de la bugetul de stat și din surse proprii, precum și depozitarea lor în bune condiții, pentru obiectivele și lucrările care îi sunt concesionate; - Propune lucrări noi de apărare, precum și de optimizare constructivă și funcțională a celor existente, ca urmare a concluziilor rezultate după trecerea apelor mari;
b. controlul preventiv al autorităților pe domenii de competență;	<ul style="list-style-type: none"> - Din bugetul de stat. - Asigură, cu sprijinul logistic central, datele necesare pentru întocmirea de studii de reconstituire a undelor de viitură și centralizează elementele privitoare la modul de comportare în

	<p> timpul apelor mari a lucrărilor hidrotehnice care îi sunt concesionate</p>
<p>c. informare preventivă a populației asupra pericolului specific unității administrativ teritoriale și asupra comportamentului de adoptat în cazul manifestării unui pericol;</p>	<p>- Din bugetul de stat.</p>
<p>d. exerciții și aplicații;</p>	<p>- Din bugetul de stat.</p>
<p>III.-INTERVENȚIE</p>	
<p>a. alarmare</p>	<p>- Asigură, prin centrele operative ale Sistemelor de Gospodărire a Apelor, diseminarea informațiilor, prognozelor și avertizărilor primite.</p>
<p>b. acțiuni de căutare/salvare/descarcerare</p>	
<p>c. asistență medicală</p>	
<p>d. acțiuni de îndepărtare a manifestării pericolului produs</p>	<p>- Utilaje, echipamente și efective de lucrători din organigrama instituției;</p>
<p>e. acțiuni de limitare a consecințelor unui pericol</p>	<p>- Evaluarea rapidă a stabilității structurilor și stabilirea măsurilor de intervenție în primă urgență la construcțiile vulnerabile și care prezintă pericol public;</p> <p>- Utilaje, echipamente și efective de lucrători din organigrama instituției;</p> <p>- Pune la dispoziția comisiilor și comitetele locale pentru situații de urgență, în mod prioritar, materialul lemnos necesar lucrărilor de apărare și de refacere a construcțiilor avariate sau distruse;</p> <p>- Asigură comunicarea la unitățile de gospodărire a apelor vecine a datelor de la stațiile hidrometrice și meteorologice aparținând unităților proprii;</p> <p>- Asigură constituirea stocurilor de materiale și mijloacele de apărare împotriva inundațiilor, din surse proprii, pentru comandamentele de apărare constituite la nivelul unităților silvice;</p>
<p>f. acțiuni de înlăturare a efectelor unui eveniment</p>	<p>- Refacerea și repunerea în funcțiune a lucrărilor de gospodărire a apelor din domeniul public al statului, care se află în administrarea Administrației Naționale „Apele Române”, afectate de calamități naturale sau de alte evenimente deosebite;</p> <p>- Utilaje, echipamente și efective de lucrători din organigrama instituției;</p> <p>- Răspunde de starea tehnică și funcțională a lucrărilor de apărare care îi sunt concesionate, asigurând remedierile sau completările necesare, precum și de buna funcționare a aparatului de măsură și control;</p> <p>- Organizează periodic, împreună cu deținătorii, verificări ale secțiunilor de scurgere la poduri și podețe, ale lucrărilor de apărare și consolidare a malurilor și a albiilor, ale zonelor de exploatare a</p>

	balastului, stabilind măsuri și lucrări obligatorii pentru deținători, în vederea asigurării capacității de tranzitare a debitelor la viitori;
--	--

AUTORITATEA: CENTRUL OPERAȚIUNI REȚEA GAZ ȘI ELECTRICITATE / DELGAZ GRID SA	FIȘA nr. 17 RUSU ADRIAN GHEORGHE Șef Formație Operativă de Lucru
I. GESTIONAREA RISCURILOR	
a. monitorizarea permanentă a parametrilor me- teo, seismici, de mediu, hidrografici, etc și transmiterea datelor la autoritățile competente;	- Monitorizarea pericolelor și riscurilor specifice, precum și a efectelor negative ale acestora; - Neutralizarea efectelor materialelor periculoase; - Efectuarea lucrărilor publice și ingineresti la construcțiile, instalațiile și amenajările afectate; - Asigurarea gazului pentru încălzire și alte utilități; - Efectuarea depoluării și decontaminării; - Logistica intervenției; - Reabilitarea zonei afectate;
b. controlul preventiv al autorităților pe domenii de competență;	-Prin personalul de specialitate;
c. informare preventivă a populației asupra peri- colelor specifice unității administrativ teritoriale și asupra comportamentului de adoptat în cazul manifestării unui pericol;	- Prin comunicate de presă; - Pliante, afișe, foi volante, broșuri de specialitate;
d. exerciții și aplicații;	- Conform Ordinului Președintelui Comitetului Local pentru Situații de Urgență al Municipiului Suceava de pregătire în domeniul situațiilor de urgență;
II.-RESURSE NECESARE	
a. monitorizarea permanentă a parametrilor me- teo, seismici, de mediu, hidrografici, etc și transmiterea datelor la autoritățile competente;	- Din bugetul propriu al operatorului economic;
b. controlul preventiv al autorităților pe domenii de competență;	- Din bugetul propriu al operatorului economic;
c. informare preventivă a populației asupra peri- colelor specifice unității administrativ teritoriale și asupra comportamentului de adoptat în cazul manifestării unui pericol;	- Din bugetul propriu al operatorului economic;
d. exerciții și aplicații;	- Din bugetul propriu al operatorului economic;
III.-INTERVENȚIE	
a. alarmare	
b. acțiuni de căutare/salvare/descarcerare	
c. asistență medicală	
d. acțiuni de îndepărtare a manifestării peri- colului produs	- Prin structuri specializate de intervenție;
e. acțiuni de limitare a consecințelor unui peri- col	- Prin structuri specializate de intervenție;
f. acțiuni de înlăturare a efectelor unui eve- niment	- Prin structuri specializate de intervenție;

<p style="text-align: center;">AUTORITATEA: CENTRUL OPERAȚIUNI REȚEA GAZ ȘI ELECTRICITATE / DELGAZ GRID SA</p>	<p style="text-align: center;">FIȘA nr. 18 SCUTARIU MARIUS Șef Formație Operativă de Lucru pe partea de distribuție a energiei electrice</p>
<p>I. GESTIONAREA RISCURILOR</p>	
<p>a. monitorizarea permanentă a parametrilor me- teo, seismici, de mediu, hidrografici, etc și transmiterea datelor la autoritățile competente;</p>	<ul style="list-style-type: none"> - Monitorizarea pericolelor și riscurilor specifice, precum și a efectelor negative ale acestora; - Neutralizarea efectelor materialelor periculoase; - Efectuarea lucrărilor publice și ingineresti la construcțiile, instalațiile și amenajările afectate; - Asigurarea energiei pentru iluminat, încălzire și alte utilități; - Efectuarea depoluării și decontaminării; - Logistica intervenției; - Reabilitarea zonei afectate;
<p>b. controlul preventiv al autorităților pe domenii de competență;</p>	<p>-Prin personalul de specialitate;</p>
<p>c. informare preventivă a populației asupra pericolelor specifice unității administrativ teritoriale și asupra comportamentului de adoptat în cazul manifestării unui pericol;</p>	<ul style="list-style-type: none"> - Prin comunicate de presă; - Pliante, afișe, foi volante, broșuri de specialitate;
<p>d. exerciții și aplicații;</p>	<p>- Conform Ordinului Președintelui Comitetului Local pentru Situații de Urgență al Municipiului Suceava de pregătire în domeniul situațiilor de urgență;</p>
<p>II.-RESURSE NECESARE</p>	
<p>a. monitorizarea permanentă a parametrilor me- teo, seismici, de mediu, hidrografici, etc și transmiterea datelor la autoritățile competente;</p>	<p>- Din bugetul propriu al operatorului economic;</p>
<p>b. controlul preventiv al autorităților pe domenii de competență;</p>	<p>- Din bugetul propriu al operatorului economic;</p>
<p>c. informare preventivă a populației asupra pericolelor specifice unității administrativ teritoriale și asupra comportamentului de adoptat în cazul manifestării unui pericol;</p>	<p>- Din bugetul propriu al operatorului economic;</p>
<p>d. exerciții și aplicații;</p>	<p>- Din bugetul propriu al operatorului economic;</p>
<p>III.-INTERVENȚIE</p>	
<p>a. alarmare</p>	<p>- Prin structuri specializate de intervenție;</p>
<p>b. acțiuni de căutare/salvare/descarcerare</p>	
<p>c. asistență medicală</p>	
<p>d. acțiuni de îndepărtare a manifestării pericolului produs</p>	<p>- Prin structuri specializate de intervenție;</p>
<p>e. acțiuni de limitare a consecințelor unui pericol</p>	<p>- Prin structuri specializate de intervenție;</p>
<p>f. acțiuni de înlăturare a efectelor unui eveniment</p>	<p>- Prin structuri specializate de intervenție;</p>

AUTORITATEA: S.C. ACET SA SUCEAVA	FIȘA nr. 19 OVADIUC MIRCEA Director tehnic
I. GESTIONAREA RISCURILOR	
a. monitorizarea permanentă a parametrilor me- teo, seismici, de mediu, hidrografici, etc și transmiterea datelor la autoritățile competente;	- Monitorizarea pericolelor și riscurilor specifice, precum și a efectelor negative ale acestora; - Neutralizarea efectelor materialelor periculoase; - Efectuarea lucrărilor publice și ingineresti la construcțiile, instalațiile și amenajările afectate; - Efectuarea depoluării și decontaminării; - Logistica intervenției; - Reabilitarea zonelor afectate; - Administrarea și gestionarea cu responsabilitate a serviciilor publice de apă și de canalizare; - Control permanent, supraveghere exploatare, conservare și menținere în funcțiune, dezvoltare și/sau modernizare a sistemelor publice din infrastructura edilitar urbană; -Realizarea sistemului informațional și implementarea activităților de monitorizare, înființarea echipelor profesioniste de intervenție, dotarea cu utilajele, aparatura și materialele necesare pentru orice tip de risc;
b. controlul preventiv al autorităților pe domenii de competență;	-Prin personalul de specialitate;
c. informare preventivă a populației asupra peri- colelor specifice unității administrativ teritoriale și asupra comportamentului de adoptat în cazul manifestării unui pericol;	- Prin comunicate de presă; - Pliante, afișe, foi volante, broșuri de specialitate;
d. exerciții și aplicații;	- Conform Ordinului Președintelui Comitetului Local pentru Situații de Urgență al Municipiului Suceava de pregătire în domeniul situațiilor de urgență;
II.-RESURSE NECESARE	
a.monitorizarea permanentă a parametrilor me- teo, seismici, de mediu, hidrografici, etc și transmiterea datelor la autoritățile competente;	- Din bugetul propriu al operatorului economic;
b. controlul preventiv al autorităților pe domenii de competență;	- Din bugetul propriu al operatorului economic;
c. informare preventivă a populației asupra peri- colelor specifice unității administrativ teritoriale și asupra comportamentului de adoptat în cazul manifestării unui pericol;	- Din bugetul propriu al operatorului economic;
d. exerciții și aplicații;	- Din bugetul propriu al operatorului economic;
III.-INTERVENȚIE	
a. alarmare	- Prin structuri specializate de intervenție;
b. acțiuni de căutare/salvare/descarcerare	
c. asistență medicală	

d. acțiuni de îndepărtare a manifestării pericolului produs	- Prin structuri specializate de intervenție;
e. acțiuni de limitare a consecințelor unui pericol	- Prin structuri specializate de intervenție;
f. acțiuni de înlăturare a efectelor unui eveniment	- Prin structuri specializate de intervenție;

AUTORITATEA: SC DIASIL SERVICE S.R.L. SUCEAVA	FIȘA nr. 20 HALICI ANDREI Expert în securitate și sănătate în muncă
I. GESTIONAREA RISCURILOR	
a. monitorizarea permanentă a parametrilor meteo, seismici, de mediu, hidrografici, etc și transmiterea datelor la autoritățile competente;	- Nu este cazul;
b. controlul preventiv al autorităților pe domenii de competență;	- Analizarea periodică a stadiului pregătirii pentru sezonul rece la nivelul municipiului Suceava în cadrul unei convocări împreună cu persoanele responsabile ale societății;
c. informare preventivă a populației asupra pericolului specific unității administrativ teritoriale și asupra comportamentului de adoptat în cazul manifestării unui pericol;	- Informarea periodică a Comitetului Local pentru Situații de Urgență cu stadiul realizării măsurilor, utilajelor și materialelor folosite la intervenția înzăpezirilor din teritoriul administrativ, a concluziilor desprinse în anii anteriori pentru înlăturarea efectelor negative cu accent pe cauzele care au determinat unele disfuncții, în vederea asigurării unor măsuri concrete pentru evitarea repetării acestora în etapa următoare.
d. exerciții și aplicații;	- Conform Ordinului Președintelui Comitetului Local pentru Situații de Urgență al Municipiului Suceava de pregătire în domeniul situațiilor de urgență;
II.-RESURSE NECESARE	
a. monitorizarea permanentă a parametrilor meteo, seismici, de mediu, hidrografici, etc și transmiterea datelor la autoritățile competente;	- Din bugetul propriu al operatorului economic;
b. controlul preventiv al autorităților pe domenii de competență;	- Din bugetul propriu al operatorului economic;
c. informare preventivă a populației asupra pericolului specific unității administrativ teritoriale și asupra comportamentului de adoptat în cazul manifestării unui pericol;	- Din bugetul propriu al operatorului economic;
d. exerciții și aplicații;	- Din bugetul propriu al operatorului economic;
III.-INTERVENȚIE	
a. alarmare	- Prin structuri specializate de intervenție;
b. acțiuni de căutare/salvare/descarcerare	
c. asistență medicală	
d. acțiuni de îndepărtare a manifestării pericolului produs	- Prin structuri specializate de intervenție; - Elaborarea planurilor proprii de măsuri pentru perioada sezonului rece și a graficului cu

	serviciile pe categorii de personal al activitățile de intervenție la dezăpezire ce va fi înaintat la nivelul Comitetului Local pentru Situații de Urgență, în care să fie angrenate toate resursele tehnice și umane avute la dispoziție. -Stabilirea modului de intervenție a structurilor specializate proprii aflate în misiune în zonele repartizate, în funcție de modificările meteorologice și specificul acțiunilor
e. acțiuni de limitare a consecințelor unui pericol	- Prin structuri specializate de intervenție;
f. acțiuni de înlăturare a efectelor unui eveniment	- Prin structuri specializate de intervenție;

AUTORITATEA: SC FLORCONSTRUCT SRL SUCEAVA	FIȘA nr. 21 AVRAMIA ANDREI GEORGE Șef secție drumuri și construcții
I. GESTIONAREA RISCURILOR	
a. monitorizarea permanentă a parametrilor meteo, seismici, de mediu, hidrografici, etc și transmiterea datelor la autoritățile competente;	- Nu este cazul;
b. controlul preventiv al autorităților pe domenii de competență;	- Nu este cazul;
c. informare preventivă a populației asupra pericolelor specifice unității administrativ teritoriale și asupra comportamentului de adoptat în cazul manifestării unui pericol;	- Nu este cazul;
d. exerciții și aplicații;	- Conform Ordinului Președintelui Comitetului Local pentru Situații de Urgență al Municipiului Suceava de pregătire în domeniul situațiilor de urgență;
II.-RESURSE NECESARE	
a. monitorizarea permanentă a parametrilor meteo, seismici, de mediu, hidrografici, etc și transmiterea datelor la autoritățile competente;	-
b. controlul preventiv al autorităților pe domenii de competență;	-
c. informare preventivă a populației asupra pericolelor specifice unității administrativ teritoriale și asupra comportamentului de adoptat în cazul manifestării unui pericol;	-
d. exerciții și aplicații;	- Din bugetul propriu al operatorului economic;
III.-INTERVENȚIE	
a. alarmare	- Prin structuri specializate de intervenție;
b. acțiuni de căutare/salvare/descarcerare	
c. asistență medicală	
d. acțiuni de îndepărtare a manifestării pericolului produs	- Prin structuri specializate de intervenție; - Stabilirea modului de intervenție a structurilor specializate proprii aflate în misiune în zonele repartizate, în funcție de modificările

	meteorologice si specificul acțiunilor
e. acțiuni de limitare a consecințelor unui pericol	- Prin structuri specializate de intervenție;
f. acțiuni de înlăturare a efectelor unui eveniment	- Prin structuri specializate de intervenție;

AUTORITATEA: SC TRANSPORT PUBLIC LOCAL SUCEAVA SA	FIȘA nr. 23 JESCU - PĂVĂLEANU CONSTANTIN FLORIN Șef atelier Întreținere – Reparații
I. GESTIONAREA RISCURILOR	
a. monitorizarea permanentă a parametrilor meteo, seismici, de mediu, hidrografici, etc și transmiterea datelor la autoritățile competente;	- Monitorizarea pericolelor și riscurilor specifice, precum și a efectelor negative ale acestora; - Neutralizarea efectelor materialelor periculoase; - Asigurarea transportului forțelor și mijloacelor de intervenție; - Logistica intervenției; - Reabilitarea zonelor afectate; -Asigurarea transportului forțelor și mijloacelor de intervenție, a persoanelor evacuate și altor resurse;
b. controlul preventiv al autorităților pe domenii de competență;	
c. informare preventivă a populației asupra pericolelor specifice unității administrativ teritoriale și asupra comportamentului de adoptat în cazul manifestării unui pericol;	
d. exerciții și aplicații;	- Conform Ordinului Președintelui Comitetului Local pentru Situații de Urgență al Municipiului Suceava de pregătire în domeniul situațiilor de urgență;
II.-RESURSE NECESARE	
a. monitorizarea permanentă a parametrilor meteo, seismici, de mediu, hidrografici, etc și transmiterea datelor la autoritățile competente;	- Din bugetul propriu al operatorului economic;
b. controlul preventiv al autorităților pe domenii de competență;	- Din bugetul propriu al operatorului economic;
c. informare preventivă a populației asupra pericolelor specifice unității administrativ teritoriale și asupra comportamentului de adoptat în cazul manifestării unui pericol;	- Din bugetul propriu al operatorului economic;
d. exerciții și aplicații;	- Din bugetul propriu al operatorului economic;
III.-INTERVENȚIE	
a. alarmare	- Prin structuri specializate de intervenție;
b. acțiuni de căutare/salvare/descarcerare	
c. asistență medicală	
d. acțiuni de îndepărtare a manifestării peri-	- Prin structuri specializate de intervenție;

colului produs	
e. acțiuni de limitare a consecințelor unui pericol	- Prin structuri specializate de intervenție;
f. acțiuni de înlăturare a efectelor unui eveniment	- Prin structuri specializate de intervenție;

AUTORITATEA: SC BIOENERGY SRL SUCEAVA	FIȘA nr. 25 ILAȘ VASILE Inginer - Șef depozit biomasă
I. GESTIONAREA RISCURILOR	
a. monitorizarea permanentă a parametrilor me-teo, seismici, de mediu, hidrografici, etc și transmiterea datelor la autoritățile competente;	- Monitorizarea pericolelor și riscurilor specifice, precum și a efectelor negative ale acestora; - Neutralizarea efectelor materialelor periculoase; - Efectuarea lucrărilor publice și ingineresti la construcțiile, instalațiile și amenajările afectate; - Efectuarea depoluării și decontaminării; - Logistica intervenției; - Reabilitarea zonei afectate;
b. controlul preventiv al autorităților pe domenii de competență;	
c. informare preventivă a populației asupra pericolelor specifice unității administrativ teritoriale și asupra comportamentului de adoptat în cazul manifestării unui pericol;	- Prin comunicate de presă; - Pliante, afișe, foi volante, broșuri de specialitate;
d. exerciții și aplicații;	- Conform Ordinului Președintelui Comitetului Local pentru Situații de Urgență al Municipiului Suceava de pregătire în domeniul situațiilor de urgență;
II.-RESURSE NECESARE	
a. monitorizarea permanentă a parametrilor me-teo, seismici, de mediu, hidrografici, etc și transmiterea datelor la autoritățile competente;	- Din bugetul propriu
b. controlul preventiv al autorităților pe domenii de competență;	- Din bugetul propriu
c. informare preventivă a populației asupra pericolelor specifice unității administrativ teritoriale și asupra comportamentului de adoptat în cazul manifestării unui pericol;	- Din bugetul propriu
d. exerciții și aplicații;	- Din bugetul propriu
III.-INTERVENȚIE	
a. alarmare	
b. acțiuni de căutare/salvare/descarcerare	
c. asistență medicală	
d. acțiuni de îndepărtare a manifestării pericolului produs	- Prin structuri specializate de intervenție;
e. acțiuni de limitare a consecințelor unui pericol	- Prin structuri specializate de intervenție;
f. acțiuni de înlăturare a efectelor unui eveniment	- Prin structuri specializate de intervenție;

AUTORITATEA: SC THERMONET SRL SUCEAVA	FIȘA nr. 26 MUGUREL OVIDIU CORLĂȚAN Director general
I. GESTIONAREA RISCURILOR	
a. monitorizarea permanentă a parametrilor me- teo, seismici, de mediu, hidrografici, etc și transmiterea datelor la autoritățile competente;	- Monitorizarea pericolelor și riscurilor specifice, precum și a efectelor negative ale acestora; - Neutralizarea efectelor materialelor peri- culoase; - Asigurarea transportului forțelor și mijloacelor de intervenție, persoanelor evacuate și altor resurse; - Efectuarea lucrărilor publice și ingineresti la construcțiile, instalațiile și amenajările afectate; - Efectuarea depoluării și decontaminării; - Logistica intervenției; - Reabilitarea zonei afectate;
b. controlul preventiv al autorităților pe domenii de competență;	
c. informare preventivă a populației asupra peri- colelor specifice unității administrativ teritoriale și asupra comportamentului de adoptat în cazul manifestării unui pericol;	- Prin comunicate de presă; - Pliante, afișe, foi volante, broșuri de specialitate;
d. exerciții și aplicații;	- Conform Ordinului Președintelui Comitetului Local pentru Situații de Urgență al Municipiului Suceava de pregătire în domeniul situațiilor de urgență;
II.-RESURSE NECESARE	
a.monitorizarea permanentă a parametrilor me- teo, seismici, de mediu, hidrografici, etc și transmiterea datelor la autoritățile competente;	- Din bugetul propriu
b. controlul preventiv al autorităților pe domenii de competență;	- Din bugetul propriu
c. informare preventivă a populației asupra peri- colelor specifice unității administrativ teritoriale și asupra comportamentului de adoptat în cazul manifestării unui pericol;	- Din bugetul propriu
d. exerciții și aplicații;	- Din bugetul propriu
III.-INTERVENȚIE	
a. alarmare	
b. acțiuni de căutare/salvare/descarcerare	
c. asistență medicală	
d. acțiuni de îndepărtare a manifestării peri- colului produs	- Prin structuri specializate de intervenție;
e. acțiuni de limitare a consecințelor unui peri- col	- Prin structuri specializate de intervenție;
f. acțiuni de înlăturare a efectelor unui eveni- ment	- Prin structuri specializate de intervenție;

<p style="text-align: center;">AUTORITATEA: INSPECTORATUL JUDEȚEAN ÎN CONSTRUCȚII SUCEAVA</p>	<p style="text-align: center;">FIȘA nr. 27 UNGURĂȘU MIHĂIȚĂ Inspector în construcții - Compartiment de Control și Inspecție</p>
<p>I. GESTIONAREA RISCURILOR</p>	
<p>a. monitorizarea permanentă a parametrilor me- teo, seismici, de mediu, hidrografici, etc și transmiterea datelor la autoritățile competente;</p>	<ul style="list-style-type: none"> - Monitorizarea pericolelor și riscurilor specifice, precum și a efectelor negative ale acestora; - Asigurarea transportului forțelor și mijloacelor de intervenție, persoanelor evacuate și altor resurse; - Efectuarea lucrărilor publice și ingineresti la construcțiile, instalațiile și amenajările afectate; - Logistica intervenției; - Reabilitarea zonei afectate;
<p>b. controlul preventiv al autorităților pe domenii de competență;</p>	<ul style="list-style-type: none"> - Controlează construcțiile, finalizate sau în curs de finalizare; - Dispune deținătorilor de construcții, indiferent de forma de proprietate, efectuarea de expertize tehnice privind asigurarea cerinței de rezistență și stabilitate a structurilor, în toate cazurile în care se constată necesitatea acesteia; - Dispune, după caz, încetarea exploataării construcțiilor și retragerea autorizației de funcționare a acestora, în baza concluziilor fundamentate prin expertiza tehnică;
<p>c. informare preventivă a populației asupra peri- colelor specifice unității administrativ teritoriale și asupra comportamentului de adoptat în cazul manifestării unui pericol;</p>	<ul style="list-style-type: none"> - Prin comunicate de presă; - Pliante, afișe, foi volante, broșuri de specialitate; - Întâițează persoanele și organismele competente asupra factorilor de risc și le semnalează de îndată, cu privire la iminența producerii sau producerea unei situații de urgență.
<p>d. exerciții și aplicații;</p>	<ul style="list-style-type: none"> - Conform Ordinului Președintelui Comitetului Local pentru Situații de Urgență al Municipiului Suceava de pregătire în domeniul situațiilor de urgență;
<p>II.-RESURSE NECESARE</p>	
<p>a. monitorizarea permanentă a parametrilor me- teo, seismici, de mediu, hidrografici, etc și transmiterea datelor la autoritățile competente;</p>	<ul style="list-style-type: none"> - Din bugetul de stat
<p>b. controlul preventiv al autorităților pe domenii de competență;</p>	<ul style="list-style-type: none"> - Din bugetul de stat
<p>c. informare preventivă a populației asupra peri- colelor specifice unității administrativ teritoriale și asupra comportamentului de adoptat în cazul manifestării unui pericol;</p>	<ul style="list-style-type: none"> - Din bugetul de stat
<p>d. exerciții și aplicații;</p>	<ul style="list-style-type: none"> - Din bugetul de stat
<p>III.-INTERVENȚIE</p>	
<p>a. alarmare</p>	

b. acțiuni de căutare/salvare/descarcerare	
c. asistență medicală	
d. acțiuni de îndepărtare a manifestării pericolului produs	- Organizează inspecția post – seism și propune Grupului operativ acțiunile tehnico – organizatorice de intervenție imediată pentru punerea în siguranță provizorie a construcțiilor avariate și urmărește aplicarea măsurilor pentru limitarea și înlăturarea efectelor cutremurului.
e. acțiuni de limitare a consecințelor unui pericol	- Evaluarea rapidă a stabilității structurilor și stabilirea măsurilor de intervenție în primă urgență la construcțiile vulnerabile și care prezintă pericol public;
f. acțiuni de înlăturare a efectelor unui eveniment	- efectuarea lucrărilor publice și ingineresti la construcțiile, instalațiile și amenajările afectate la obiectivele din subordine / coordonare.

AUTORITATEA: DIRECȚIA SILVICĂ SUCEAVA	FIȘA nr. 28 TULBURE CEZAR Șef Birou Paza Pădurilor
I. GESTIONAREA RISCURILOR	
a. monitorizarea permanentă a parametrilor me- teo, seismici, de mediu, hidrografici, etc și transmiterea datelor la autoritățile competente;	- Monitorizarea pericolelor și riscurilor specifice, precum și a efectelor negative ale acestora; -Semnalarea riscurilor existente de către personalul de teren prin rapoarte de semnalare, intervenția imediată cu mijloace existente pentru limitarea pagubelor, anunțarea organelor competente de la ISUJ, a poliției locale și a conducerii ocolului silvic pentru intervenții în vederea limitării pagubelor, apoi întocmirea documentelor și evaluarea pagubelor.
b. controlul preventiv al autorităților pe domenii de competență;	- Verificarea fenomenelor semnalate de către organele competente și încheierea documentelor legale.
c. informare preventivă a populației asupra peri- colelor specifice unității administrativ teritoriale și asupra comportamentului de adoptat în cazul manifestării unui pericol;	- Prin comunicate de presă; - Pliante, afișe, foi volante, broșuri de specia- litate; - Informarea în vederea acționării proprietarilor de păduri în cazul unor incendii în fondul forestier privat neadministrat, a cetățenilor sau a firmelor care desfășoară activități în fondul forestier proprietate publică în cazul manifestării incendiilor de pădure sau a altor factori dăunători, în vederea evitării sau limitării pagubelor.
d. exerciții și aplicații;	- Conform Ordinului Președintelui Comitetului Local pentru Situații de Urgență al Municipiului Suceava de pregătire în domeniul situațiilor de urgență;

II.-RESURSE NECESARE	
a.monitorizarea permanentă a parametrilor me- teo, seismici, de mediu, hidrografici, etc și transmiterea datelor la autoritățile competente;	- Se execută de personalul de teren și de la birou care are sarcini prin fișa postului de la nivelul ocolului silvic, în raza sa de competență. - Se întocmesc documente prevăzute de actele normative în vigoare începând de la raportele de semnalare și până la evaluarea pagubelor .
b. controlul preventiv al autorităților pe domenii de competență;	- Din bugetul de stat
c. informare preventivă a populației asupra peri- colelor specifice unității administrativ teritoriale și asupra comportamentului de adoptat în cazul manifestării unui pericol;	- Se face prin afișare la primăriile locale și prin mijloace mass-media de către personalul silvic abilitat în acest sens. - Personalul de teren supraveghează permanent zona calamitată și ia măsuri specifice de prevenție, în funcție de factorul vătămător.
d. exerciții și aplicații;	- Se fac cu personalul silvic cu sarcini de pază a fondului forestier de către șefii de ocoale și conducerea direcției sau de personalul desemnat prin ordin sau decizii de către aceștia.
III.-INTERVENȚIE	
a. alarmare	- Personalul de teren în raza sa de competență, prin telefoanele mobile din dotare, alarmează conducerea ocolului, ISUJ, organele puterii locale, poliția locală și trece la limitarea fenomenului ce se manifestă.
b. acțiuni de căutare/salvare/descarcerare	
c. asistență medicală	
d. acțiuni de îndepărtare a manifestării peri- colului produs	- Dacă se manifestă un incendiu de pădure se înconjoară zona cu o fâșie arată și apoi se acționează de personalul de teren cu dotarea de la pichetul de incendiu și cu personalul din grupa de sprijin pe care îl mobilizează, trece la stingerea incendiului cu bătătoarele de foc sau cu alte mijloace din dotare.
e. acțiuni de limitare a consecințelor unui peri- col	- În vederea limitării pagubelor din incendii de pădure se va ara liniile parcelare, se vor înștiința persoanele fizice și juridice care dețin suprafețe agricole potențial surse de incendiu cum ar fi pășunile, miriștile, pentru a trasa o fâșie arată la limita fondului forestier național pentru a delimita un eventual incendiu la miriști, pășuni etc., de propagare în fondul forestier. - Evacuarea persoanelor, animalelor și a bunu- rilor materiale mobile din zona afectată de calamitate. - În cazul unui incendiu de coronament doborârea arborilor cu mijloace mecanice contra propagării incendiului. - În cazul bălțirii apei în suprafețe ale pepi- nierelor evacuarea apei cu motopompe sau unde există posibilitate prin șanțuri de evacuare.

	<p>- În cazul fenomenului de secetă se verifică, se repară sistemele de irigații de la pepinierele silvice și se pun în funcțiune pe perioada de manifestare.</p> <p>- Se protejează plantele sensibile la caniculă cu umbrare până la lignificare.</p>
f. acțiuni de înlăturare a efectelor unui eveniment	

AUTORITATEA: DIRECȚIA PENTRU AGRICULTURĂ JUDEȚEANĂ SUCEAVA	FIȘA nr. 29 PRICOP SILVIU BOGDAN Director executiv adjunct
I. GESTIONAREA RISCURILOR	
a. monitorizarea permanentă a parametrilor meteo, seismici, de mediu, hidrografici, etc și transmiterea datelor la autoritățile competente;	- Evaluarea riscurilor de epizootii / zoonoze; - Asigură aplicarea unei agrotehnici adecvate în condiții de secetă prelungită.
b. controlul preventiv al autorităților pe domenii de competență;	- Organizează, coordonează și verifică, împreună cu unitățile care funcționează în subordinea, sub autoritatea și coordonarea sa, aplicarea măsurilor pentru protecția dotărilor și construcțiilor din domeniul specific, a animalelor, culturilor și terenurilor împădurite, furajelor, materiilor prime și produselor agroalimentare și asigură aducerea la îndeplinire a acestora;
c. informare preventivă a populației asupra pericolelor specifice unității administrativ teritoriale și asupra comportamentului de adoptat în cazul manifestării unui pericol;	- Evaluează principalele riscuri care pot afecta sectorul agricol, precum și costurile prevenirii, reducerii și atenuării efectelor acestora.
d. exerciții și aplicații;	- Conform Ordinului Președintelui Comitetului Local pentru Situații de Urgență al Municipiului Suceava de pregătire în domeniul situațiilor de urgență;
II.-RESURSE NECESARE	
a. monitorizarea permanentă a parametrilor meteo, seismici, de mediu, hidrografici, etc și transmiterea datelor la autoritățile competente;	- Se execută de personalul de teren și de la birou care are sarcini prin fișa postului de la nivelul ocolului silvic, în raza sa de competență. - Se întocmesc documente prevăzute de actele normative în vigoare începând de la rapoartele de semnalare și până la evaluarea pagubelelor .
b. controlul preventiv al autorităților pe domenii de competență;	- Din bugetul de stat
c. informare preventivă a populației asupra pericolelor specifice unității administrativ teritoriale și asupra comportamentului de adoptat în cazul manifestării unui pericol;	- Se face prin afișare la primăriile locale și prin mijloace mass-media.. - Personalul de teren supraveghează permanent zona calamitată și ia măsuri specifice de prevenție, în funcție de factorul vătămător.
d. exerciții și aplicații;	- Se fac cu personalul silvic cu sarcini de pază a fondului forestier de către șefii de ocoale și conducerea direcției sau de personalul desemnat prin ordin sau decizii de către aceștia.
III.-INTERVENȚIE	

a. alarmare	- Personalul de teren în raza sa de competență, prin telefoanele mobile din dotare, alarmează conducerea ocolului, ISUJ, organele puterii locale, poliția locală și trece la limitarea fenomenului ce se manifestă.
b. acțiuni de căutare/salvare/descarcerare	
c. asistență medicală	
d. -acțiuni de îndepărtare a manifestării pericolului produs	
e. acțiuni de limitare a consecințelor unui pericol	
f. acțiuni de înlăturare a efectelor unui eveniment	- Evaluează principalele riscuri care pot afecta ectorul agricol, precum și costurile prevenirii, reducerii și atenuării efectelor acestora.

AUTORITATEA: GARDA NAȚIONALĂ DE MEDIU – COMISARIATUL JUDEȚEAN SUCEAVA	FIȘA nr. 30 HOJBOTĂ GEORGE Comisar
I. GESTIONAREA RISCURILOR	
a. monitorizarea permanentă a parametrilor meteo, seismici, de mediu, hidrografici, etc și transmiterea datelor la autoritățile competente;	- Monitorizarea calității aerului; - Monitorizarea factorilor de mediu; - Monitorizarea activităților din domeniul nuclear, precum și a transporturilor de combustibil nuclear și materiale radioactive; - Monitorizarea obiectivelor economice sursă de risc chimic; - Monitorizarea obiectivelor sursă de risc nuclear și radiologic; - Evaluarea ricurilor de amenințări ecologice; - Evaluarea efectelor negative ale situațiilor de urgență care s-au produs și ale stărilor potențial generatoare de situații de urgență.
b. controlul preventiv al autorităților pe domenii de competență;	- Asigură, prin laboratoarele sale de analize fizico-chimice, biologice și bacteriologice, determinarea naturii poluantului și evoluția undei de poluare.
c. informare preventivă a populației asupra pericolurilor specifice unității administrativ teritoriale și asupra comportamentului de adoptat în cazul manifestării unui pericol;	- Înștiințează persoanele și organismele competente asupra factorilor de risc și le semnalează, de îndată, cu privire la iminența producerii sau producerea unei situații de urgență la nivelul instituției.
d. exerciții și aplicații;	- Conform Ordinului Președintelui Comitetului Local pentru Situații de Urgență al Municipiului Suceava de pregătire în domeniul situațiilor de urgență;
II.-RESURSE NECESARE	
a. monitorizarea permanentă a parametrilor meteo, seismici, de mediu, hidrografici, etc și transmiterea datelor la autoritățile competente;	- Se întocmesc documente prevăzute de actele normative în vigoare începând de la rapoartele de semnalare și până la evaluarea pagubelor .
b. controlul preventiv al autorităților pe domenii	- Din bugetul de stat

de competență;	
c. informare preventivă a populației asupra pericolului specific unității administrativ teritoriale și asupra comportamentului de adoptat în cazul manifestării unui pericol;	- Se face prin afișare la primăriile locale și prin mijloace mass-media de către personalul silvic abilitat în acest sens.
d. exerciții și aplicații;	
III.-INTERVENȚIE	
a. alarmare	
b. acțiuni de căutare/salvare/descarcerare	
c. asistență medicală	
d. acțiuni de îndepărtare a manifestării pericolului produs	
e. acțiuni de limitare a consecințelor unui pericol	
f. acțiuni de înlăturare a efectelor unui eveniment	

Anexa nr. 3

TABEL NOMINAL CU COMPONENTA COMITETULUI LOCAL PENTRU SITUAȚII DE URGENȚĂ SUCEAVA

COMPONENTA NOMINALĂ A COMITETULUI LOCAL PENTRU SITUAȚII DE URGENȚĂ AL MUNICIPIULUI SUCEAVA			
Nr. crt.	NUMELE ȘI PRENUMELE	FUNCȚIA	
		ÎN COMITET	LA LOCUL DE MUNCĂ
1.	LUNGU ION	Președinte	Primar / Municipiul Suceava
2.	HARȘOVSCI LUCIAN	Vicepreședinte	Viceprimar / Municipiul Suceava
3.	CIUTAC IOAN	Membru	Secretar general / Municipiul Suceava
4.	Comisar șef UNGUREAN IONUȚ ADRIAN	Membru	Șef al Poliției municipiului Suceava/ Poliția municipiului Suceava
5.	Lt. Col. UNGUREANU LUCIAN	Membru	Comandant Detașament / Inspectoratul de Jandarmi Județean „Bogdan Vodă” Suceava
6.	Col. TĂUTEANU MARIUS	Membru	Comandant Detașament de Pompieri / Inspectoratul pentru Situații de Urgență „Bucovina” al județului Suceava
7.	MATEI GABRIEL	Membru	Inspector școlar general adjunct / Inspectoratul Școlar Județean Suceava
8.	ing. STRUGARU OVIDIU	Membru	Șef Birou Tehnologia Informației / Serviciul Telecomunicații Speciale - Unitatea Militară 0873
9.	ANDRIESCU LIVIU	Membru	Șef Secție L5 Suceava / Stația CFR Suceava
10.	DEDIU CORNELIU	Membru	Director / Societatea de Cruce Roșie, Filiala Suceava
11.	CÎRLAN LIVIU	Membru	Șef interimar UPU / Spitalul Județean de Urgență „Sf.Ioan cel Nou” Suceava
12.	URSUL LĂCRĂMIOARA GINA	Membru	Șef Serviciu Monitorizare și laboratoare / Agenția pentru Protecția Mediului Suceava
13.	POPESCU ADRIAN	Membru	Insp. Superior - Compartimentul Statistică / Informatică în Sănătate Publică / Direcția de Sănătate Publică Județeană Suceava
14.	BRUJA GEORGE CĂTĂLIN	Membru	Șef Serviciu control oficial siguranța alimentelor / Direcția Sanitară Veterinară și pentru Siguranța Alimentelor a județului Suceava
15.	CUCIUREAN CRISTINA	Membru	Manager general interimar/ Serviciul Județean de Ambulanță Suceava

**COMPONENȚA NOMINALĂ
A
COMITETULUI LOCAL PENTRU SITUAȚII DE URGENȚĂ
AL
MUNICIPIULUI SUCEAVA**

Nr. crt.	NUMELE ȘI PRENUMELE	FUNCTIA	
		ÎN COMITET	LA LOCUL DE MUNCĂ
16.	MUNTEANU MANUELA	Membru	Responsabil Situații de Urgență Inundații, Secetă și Poluări /A.N. "Apele Române"- Administrația Bazinală de Apă Siret-Sistemul de Gospodărire a Apelor Suceava
17.	RUSU ADRIAN GHEORGHE	Membru	pe partea de distribuție gaze naturale- Șef Formație Operativă de Lucru - Operațiuni Rețea Gaz / DELGAZ GRID SA
18.	SCUTARIU MARIUS	Membru	pe partea de distribuție a energiei electrice - Șef Formație Operativă de Lucru Exploatare Măsură Suceava DELGAZ GRID SA
19.	OVADIUC MIRCEA	Membru	Director tehnic / S.C. ACET SA Suceava
20.	HALICI ANDREI	Membru	Expert în securitate și sănătate în muncă / SC DIASIL SERVICE S.R.L.
21.	AVRĂMIA ANDREI GEORGE	Membru	Șef Secție drumuri și construcții / SC FLORCONSTRUCT SRL
22.	JESCU - PĂVĂLEANU CONSTANTIN FLORIN	Membru	Șef Atelier Întreținere – Reparații / SC Transport Public Local Suceava SA
23.	ILAȘ VASILE	Membru	Inginer - Șef depozit biomasă/ SC BIOENERGY SRL Suceava
24.	MUGUREL OVIDIU CORLĂȚAN	Membru	Director general / SC THERMONET SRL Suceava
25.	UNGURAȘU MIHĂIȚĂ	Membru	Inspector în construcții - Compartiment de Control și Inspecție / Inspectoratul Județean în Construcții SUCEAVA
26.	TULBURE CEZAR	Membru	Șef Birou Paza Pădurilor / Direcția Silvică Suceava
27.	PRICOP SILVIU BOGDAN	Membru	Director executiv adjunct \ Direcția pentru Agricultură Județeană Suceava
28.	HOJBOTĂ GEORGE	Membru	Comisar - Garda Națională de Mediu – Comisariatul Județean Suceava
29.	DOROFTEI OVIDIU	Membru	Director executiv / Poliția Locală Suceava- Municipiul Suceava
30.	LAZĂR TIBERIU	Membru	Șef Serviciu Protecție civilă, situații de urgență- Municipiul Suceava
31.	PAICU VIOREL	Membru	Șef Serviciu Voluntar pentru Situații de Urgență- Municipiul Suceava
32.	Lt.Col. MARIUS STOICA	Consultant	Loctiilor Comandant Detașament de Pompieri / Inspectoratul pentru Situații de Urgență „ Bucovina” al județului

COMPONENȚA NOMINALĂ
A
COMITETULUI LOCAL PENTRU SITUAȚII DE URGENȚĂ
AL
MUNICIPIULUI SUCEAVA

Nr. crt.	NUMELE ȘI PRENUMELE	FUNCTIA	
		ÎN COMITET	LA LOCUL DE MUNCĂ
			Suceava
33.	HARIP CIPRIAN DANIEL	Consultant	Inginer - Șef de departament electric/ SC BIOENERGY SRL Suceava
34.	FRUNZARU NECULAI LIVIU	Consultant	Director general / Direcția Generală Tehnică și de Investiții - Municipiul Suceava
35.	CRAMARCIUC ALINA LOREDANA	Consultant	Director executiv / Direcția Municipală de Evidență a Persoanelor - Municipiul Suceava
36.	DAMIAN CAMELIA	Consultant	Director executiv / Direcția Patrimoniu - Municipiul Suceava
37.	VĂIDEANU ELISABETA	Consultant	Director executiv / Direcția Buget, Contabilitate și Fiscalitate- Municipiul Suceava - Municipiul Suceava
38.	BEJENAR CERASELA MANUELA	Consultant	Director executiv / Direcția Urbanism, Amenajarea Teritoriului și Cadastru - Municipiul Suceava
39.	MARCHITAN NARCISA	Consultant	Director / Direcția de Asistență Socială- Municipiul Suceava
40.	ANDRONACHE MARIAN	Consultant	Director general / Direcția Generală a Domeniului Public - Municipiul Suceava
41.	IFTIMIE PAUL	Consultant	Director executiv / Direcția Contencios Administrativ, Juridică și Administrativă - Municipiul Suceava
42.	CURELUȘĂ VASILE CRISTIAN	Consultant	Director / Direcția Administrația Piețelor - Municipiul Suceava
43.	HOSTIUC MIHAI	Consultant	Director / Direcția Ecologizare - Municipiul Suceava
44.	MACIUC IOAN	Consultant	Șef Birou Energetic și de Utilități Publice- Direcția Generală Tehnică și de Investiții - Municipiul Suceava

Anexa nr. 4

TABEL NOMINAL CU COMPONENTA NOMINALĂ A CENTRULUI OPERATIV CU ACTIVITATE TEMPORARĂ

COMPONENTA NOMINALĂ A CENTRULUI OPERATIV CU ACTIVITATE TEMPORARĂ			
Nr. crt.	NUMELE ȘI PRENUMELE	FUNCTIA	
		ÎN CENTRU	LA LOCUL DE MUNCĂ
1.	MUNTEANU TEODORA	Șef centru	Viceprimar / Municipiul Suceava
2.	MAFTEI NICOLAE	Membru	Director adjunct / Poliția Locală Suceava- Municipiul Suceava
3.	CHIRIAC IULIAN	Membru	Polițist superior / Șef Birou Disciplina în Construcții și Afișaj Stradal - Municipiul Suceava
4.	GAVRILOVICI CARMEN VIORELA	Membru	Șef Serviciu Administrare Străzi și Sistemizare Rutieră- Direcția Generală Tehnică și de Investiții - Municipiul Suceava
5.	FLOREA OTILIA	Membru	Șef Serviciu Asociații de Proprietari – Direcția de Ecologizare - Municipiul Suceava
6.	GRUȘCĂ CRISTIAN	Membru	Șef Serviciu Administrativ- Direcția Generală a Domeniului Public - Municipiul Suceava
7.	MOSCAL VASILE	Membru	Șef Serviciu Administrativ- Direcția Contencios Administrativ, Juridică și Administrativă – Municipiul Suceava
8.	VĂIDEANU ȘTEFAN	Membru	Șef Serviciu Investiții – Direcția Generală Tehnică și de Investiții - Municipiul Suceava
9.	CRAP ION GABRIEL	Membru	Șef Serviciu Ecologizare și gestionare câini fără stăpân Spații Verzi / Direcția de Ecologizare - Municipiul Suceava
10.	TĂRNĂUCEANU TONI	Membru	Consilier - Serviciul Protecție Civilă, Situații de Urgență - Direcția Generală Tehnică și de Investiții - Municipiul Suceava
11.	CIUTAC ION	Membru	Consilier - Serviciul Protecție Civilă, Situații de Urgență - Direcția Generală Tehnică și de Investiții - Municipiul Suceava



MUNICIPIUL SUCEAVA

B-dul 1 Mai nr. 5A, cod: 720224

www.primariasv.ro, primsv@primariasv.ro

Tel: 0230-212696, Fax: 0230-520593

Anexa nr. 5

COMITETUL LOCAL PENTRU SITUAȚII DE URGENȚĂ AL MUNICIPIULUI SUCEAVA

GRAFICUL CU PRINCIPALELE ACTIVITĂȚI DESFĂȘURATE DE COMITETUL LOCAL PENTRU SITUAȚII DE URGENȚĂ SUCEAVA

Nr. crt.	ACTIVITĂȚI DE EXECUTAT	TERMEN DE REALIZARE										CINE EXECUTĂ	CU CINE COLABOREAZĂ	Documente ce se aplică
		ZIUA (ora)					ZILELE							
		1	2	3	4	6								
		2	3	4	5	6	7	8	9					
A. MĂSURI DE EXECUTAT LA TOATE TIPURILE DE RISCURI														
1	Primirea înștiințării despre producerea dezastrului de la autoritățile competente sau din alte surse și măsurile luate de înștiințare și alarmare a zonei (obiectivului).	X										Personalul care asigură permanența la Primărie	- Poliția Suceava	Dosarul de înștiințare, avertizare și alarmare a populației în situații de protecție civilă
2	Raportarea imediată a datei, orei, locului și primelor concluzii despre dezastrul respectiv la Inspectoratul pentru Situații de Urgență « Bucovina » al județului Suceava, Tel. 112, Tel. :0230524426	X										- Personalul care asigură permanența la Primărie; Șef Centru Operativ	-Președintele CLSU. - ISUJ	Planul de analiză și acoperire a riscurilor
3	Înștiințarea și alarmarea Comitetului Local pentru Situații de Urgență	X										- Personalul care asigură permanența la Primărie;	Centru Operativ Echipa de înștiințare- alarmare Echipa transmisiuni	Dosarul de înștiințare, avertizare și alarmare a populației în situații de protecție civilă
4	Executarea înștiințării și alarmării suplimentare a populației și salariaților despre producerea tipului de risc	X	X									Centru Operativ Șef echipă alarmare- înștiințare	Celule S.U. de la agenți economici Echipa de înștiințare-	Dosarul de înștiințare, avertizare și

Nr. crt.	ACTIVITĂȚI DE EXECUTAT	TERMEN DE REALIZARE										CINE EXECUTĂ	CU CINE COLABOREAZĂ	Documente ce se aplică
		ZIUA (ora)					ZILELE							
		1	2	3	4	6								
		2	3	4	5	6	7	8	9					
												alarmare Echipa transmisiuni	alarmare a populației în situații de protecție civilă	
5	Executarea cercetării la fața locului de către C.L.S.U., S.V.S.U. și specialiști din cadrul instituțiilor și operatorilor economici de pe raza localității și raportarea primelor date despre urmările situației de urgență	X	X	X	X							- CLSU - SVSU - specialiști instituții și operatori economici	- CJSU - ISUJ -S.V.S.U.-Echipe de cercetare-căutare	Planul de analiză și acoperire a riscurilor
6	Constituirea și deplasarea grupeii operative din Comitetul pentru Situații de Urgență Municipal Suceava, la locul producerii evenimentului	X	X									-Vicepreședinte C .L.S.U.	Președinte CLSU.	Planul de analiză și acoperire a riscurilor
7	Urmărirea respectării măsurilor de restricție și pază, și apărarea bunurilor din zona de acțiune.	X	X	X	X	X	X	X	X	X		-Poliția Municipală -Direcția Poliției Locale	Președinte CLSU	Planul de analiză și acoperire a riscurilor
8	Urmărirea respectării regulilor de comportare și de combatere a zvonurilor în zona afectată.		X	X	X	X	X	X	X	X		-Poliția Municipală -Direcția Poliției Locale	Președinte CLSU	Planul de analiză și acoperire a riscurilor
9	Asigurarea respectării regulilor de circulație și de comportare în zona afectată	X	X	X	X	X	X	X		X		-Poliția Municipală -Direcția Poliției Locale	Președinte CLSU	Planul de analiză și acoperire a riscurilor
10	Acordarea primului ajutor medical, transportul și spitalizarea răniților.	X	X	X	X	X	X	X		X		- Direcția Sănătate Publică Crucea Roșie S.V.S.U.	- ISUJ ; - Politia; S.V.S.U. - Echipa sanitară	Echipa sanitară
11	Asigurarea limitării și extinderii inundațiilor, incendiilor (scăpărilor de gaze, infiltrații de gaze) prin măsuri de intervenție și prevenire	X	X	X								ISUJ SVSU	- ISUJ -SVSU-Echipa incendii -SPSU de la agenți economici	Planul de analiză și acoperire a riscurilor
12	Scoaterea salariaților și a bunurilor materiale din locurile periculoase și asigurarea evacuării în locuri dinainte stabilite.	X	X	X	X							Președintele Centrului de coordonare a evacuării	Președintele CLSU SVSU- Echipa de evacuare Echipa de deblocare-salvare	Planul de evacuare a populației, unor bunuri materiale și colectivităților de animale în situații de urgență
13	Constituirea echipelor de specialitate pe tipuri de	X	X									Șef SVSU	Președintele CLSU	Planul de analiză și

Nr. crt.	ACTIVITĂȚI DE EXECUTAT	TERMEN DE REALIZARE										CINE EXECUTĂ	CU CINE COLABOREAZĂ	Documente ce se aplică			
		ZIUA (ora)					ZILELE										
		1	2	3	4	6											
		2	3	4	5	6	7	8	9								
	dezastru și asigurarea intervenției acestora în zonele periclitate.																acoperire a riscurilor
14	Alarmarea serviciilor private de urgență din unitățile economice care intervin în baza Planurilor de cooperare în situații de urgență. Asigurarea afluirii acestora în zonele afectate.	X													Șef SVSU	Președintele CLSU Politia Suceava Direcția Poliției Locale	Dosarul de înștiințare, avertizare și alarmare a populației în situații de protecție civilă
15	Organizarea acțiunilor în zona de dezastru și asigurarea cu mijloace de legătură, mijloace de transport materiale, hrană, echipament de protecție și materiale de intervenție.	X	X	X											CLSU SVSU	Organele de specialitate din județ ; ISUJ; IPJ ; Directia Sanitara ; Alte organe de specialitate	Planul de analiza si acoperire a riscurilor Planul de evacuare a populației, unor bunuri materiale și colectivităților de animale în situații de urgență
16	Constituirea unor echipe operative care să asigure intervenția de specialitate în zona afectată de situația de urgență.	X	X												CLSU SVSU	Organele de specialitate din județ ; ISUJ; IPJ ; Directia Sanitara ; Alte organe de specialitate	Planul de analiza si acoperire a riscurilor
17	Asigurarea schimbării forțelor de intervenție în cazul desfășurării acțiunilor pe o perioadă mai mare de timp.		X	X	X	X	X	X	X	X	X				CLSU SVSU	Organele de specialitate din județ ; ISUJ;	Planul de analiza si acoperire a riscurilor
18	Întocmirea rapoartelor și sintezelor asupra stadiului îndeplinirii acțiunilor și necesarul de materiale de asigurat pentru asigurarea acțiunilor de intervenție.						X					X			CLSU SVSU	Organele de specialitate din județ ; ISUJ;	Planul de analiza si acoperire a riscurilor
19	Asigurarea condițiilor de lucru pe timp de noapte, iarnă, vizibilitate redusă, condiții meteorologice deosebite.	X	X	X	X	X	X	X	X			X			CLSU SVSU	Organele de specialitate din județ ; ISUJ;	Planul de analiza si acoperire a riscurilor

Nr. crt.	ACTIVITĂȚI DE EXECUTAT	TERMEN DE REALIZARE										CINE EXECUTĂ	CU CINE COLABOREAZĂ	Documente ce se aplică
		ZIUA (ora)					ZILELE							
		1	2	3	4	6								
		2	3	4	5	6	7	8	9					
20	Analiza situației create și a posibilităților de acțiune. Solicitarea de sprijin din partea eșaloanelor superioare	X	X	X	X	X	X	X	X		X	CLSU	CJSU ISUJ	
21	Executarea cercetării suplimentare și restabilirea forțelor de intervenție.	X	X	X	X	X	X	X	X		X	CLSU SVSU	ISUJ	
B. MĂSURI SPECIFICE PE TIPURI DE RISCURI														
a. Măsuri specifice în caz de cutremur														
1	Culegerea datelor despre urmările seismului și raportarea la Inspectoratul Județean pentru Situații de Urgență Suceava	X										Șef SVSU CO	CLSU ISUJ	Planul de analiză și acoperire a riscurilor Planul de apărare în situația producerii de seisme și alunecări de teren pe teritoriul municipiului Suceava
2	Întreruperea alimentării cu apă, gaz metan, energie electrică	X										SVSU-Echipe Delbocare-salvare ISUJ	CLSU	
3	Limitarea accesului în zona de dezastru.		X	X	X	X	X	X	X	X	X	-Poliția Municipală -Direcția Poliției Locale	CLSU SVSU	Planul de apărare în situația producerii de seisme și alunecări de teren pe teritoriul municipiului Suceava
4	Organizarea acțiunilor de limitare a urmărilor dezastrului, de salvare a celor prinși sub dărâmături, de deblocare a căilor de acces, evacuarea sinistraților.	X	X	X	X	X	X	X	X	X	X	CLSU Șef SVSU Președintele Centrului de coordonare a evacuării	CJSU ISUJ	Planul de evacuare a populației, unor bunuri materiale și colectivităților de animale în situații de urgență


Nr. crt.	ACTIVITĂȚI DE EXECUTAT	TERMEN DE REALIZARE										CINE EXECUTĂ	CU CINE COLABOREAZĂ	Documente ce se aplică
		ZIUA (ora)					ZILELE							
		1	2	3	4	6								
		2	3	4	5	6	7	8	9					
b. Măsuri specifice în caz de alunecări de teren														
1	Culegerea datelor despre pericolul alunecărilor de teren											CLSU SVSU	ISUJ	Planul de apărare în situația producerii de seisme și alunecări de teren pe teritoriul municipiului Suceava
2	Evacuarea populației și bunurilor materiale și clădirilor situate în zonă	X	X	X	X	X	X	X	X	X	X	CLSU SVSU Președintele Centrului de coordonare a evacuării	ISUJ	Planul de apărare în situația producerii de seisme și alunecări de teren pe teritoriul municipiului Suceava Planul de evacuare a populației, unor bunuri materiale și colectivităților de animale în situații de urgență
3	Reunerea în funcțiune a instalațiilor deteriorate, rețelelor afectate							X	X	X	X	CLSU SVSU	ISUJ Responsabili pe probleme de specialitate	Planul de analiză și acoperire a riscurilor Planul de apărare în situația producerii de seisme și alunecări de teren pe teritoriul municipiului Suceava

Nr. crt.	ACTIVITĂȚI DE EXECUTAT	TERMEN DE REALIZARE										CINE EXECUTĂ	CU CINE COLABOREAZĂ	Documente ce se aplică
		ZIUA (ora)					ZILELE							
		1	2	3	4	6								
		2	3	4	5	6	7	8	9					
c. Măsuri în caz de ploi abundente, inundații, înzăpeziri														
1	Culegerea datelor cu privire la pericolul de inundație și înzăpezire.	X										CLSU SVSU	ISUJ	Planul de analiză și acoperire a riscurilor Plan de apărare împotriva inundațiilor, ghețurilor și poluărilor accidentale al CLSU din municipiu.
2	Informarea factorilor implicați despre iminența producerii unor inundații, pentru luarea măsurilor de prevenire necesare	X										CLSU SVSU	ISUJ	Planul de analiză și acoperire a riscurilor
3	Luarea măsurilor de protecție la inundații, inclusiv evacuarea populației din zonele amenințate de inundație.	X	X	X	X	X	X	X	X	X	X	Președintele Centrului de coordonare a evacuării SVSU	CLSU ISUJ	Planul de analiză și acoperire a riscurilor Plan de apărare împotriva inundațiilor, ghețurilor și poluărilor accidentale al CLSU din municipiul Suceava Planul de evacuare a populației, unor bunuri materiale și colectivităților de animale în situații de urgență
4	Organizarea măsurilor de intervenție pentru limitarea și lichidarea urmărilor inundațiilor sau înzăpezirilor	X	X	X	X	X	X	X	X	X	X	CLSU SVSU	CLSU ISUJ	Planul de analiză și acoperire a riscurilor
d. Măsuri specifice în cazul apariției unor epidemii sau epizotii														
1	Culegerea datelor despre pericolul apariției	X										Șef SVSU	Președinte CLSU	Planul de analiză și

Nr. crt.	ACTIVITĂȚI DE EXECUTAT	TERMEN DE REALIZARE										CINE EXECUTĂ	CU CINE COLABOREAZĂ	Documente ce se aplică
		ZIUA (ora)					ZILELE							
		1	2	3	4	6								
		2	3	4	5	6	7	8	9					
	epidemiilor sau a epizotiilor											Centrul Operativ		acoperire a riscurilor
2	Pregătirea personalului sanitar și sanitar veterinar pentru intervenție	X										Direcția Sănătate Publică Direcția Sanitară Veterinară și pentru Siguranța Alimentelor	Centru operativ	Planul de analiză si acoperire a riscurilor
3	Anunțarea populației despre pericolul apariției epidemiei și instruirea cu principalele măsuri de contracarare	X										Centrul Operativ Șef SVSU	Președinte CLSU	Planul de analiză si acoperire a riscurilor
4	Introducerea carantinei în zonele afectate	X	X	X	X	X	X	X	X	X	X	Președinte CLSU	CJSU / ISUJ	
5	Instruirea și pregătirea populației cu principalele măsuri de educație sanitară și de acordare a primului ajutor	X	X	X	X							Șef SVSU Direcția Sănătate Publică Direcția Sanitară Veterinară și pentru Siguranța Alimentelor	Președinte CLSU	
e. Măsuri specifice în caz de accident chimic														
1	Asigurarea protecției populației cu mijloace individuale, speciale sau simple	X	X	X	X	X	X	X	X	X	X	Centrul Operativ	Președinte CLSU ISUJ	Planul de analiză si acoperire a riscurilor
2	Asigurarea protecției prin adăpostire sau izolare.	X	X	X	X	X	X	X	X	X	X	Centrul Operativ	Președinte CLSU ISUJ	Planul de analiză si acoperire a riscurilor
3	Asigurarea protecției prin evacuare (autoevacuare) temporară.	X	X	X	X	X	X	X	X	X	X	Președintele Centrului de coordonare a evacuării SVSU	Președinte CLSU	Planul de evacuare a populației, unor bunuri materiale și colectivităților de animale în situații de urgență
4	Asigurarea protecției animalelor	X	X	X	X	X	X	X	X	X	X	Centrul Operativ	Președinte CLSU ISUJ	Planul de analiză si acoperire a riscurilor
5	Introducerea restricțiilor de consum a apei, alimentelor, produselor agroalimentare, furajelor contaminate	X	X	X	X	X	X	X	X	X	X	Președinte CLSU Direcția Sănătate Publică , Direcția	CJSU ISUJ	Planul de analiză si acoperire a riscurilor

Nr. crt.	ACTIVITĂȚI DE EXECUTAT	TERMEN DE REALIZARE										CINE EXECUTĂ	CU CINE COLABOREAZĂ	Documente ce se aplică				
		ZIUA (ora)					ZILELE											
		1	2	3	4	6												
		2	3	4	5	6	7	8	9									
															Sanitară Veterinară și pentru Siguranța Alimentelor			
6	Introducerea restricțiilor de acces și circulație, de pază și ordine în zona de acțiune a norului toxic.	X	X	X	X	X	X	X	X	X	X					-Poliția Municipală -Direcția Poliției Locale	Președinte CLSU	Planul de analiză și acoperire a riscurilor
7	Executarea cercetării chimice, a controlului și supravegherii contaminării chimice.	X														SVSU ISUJ	SVSU-Echipa Protecție CRBN	Planul de analiză și acoperire a riscurilor
8	Acordarea primului ajutor și a asistenței medicale de urgență persoanelor intoxicate.	X	X	X	X	X	X	X	X	X	X					Șef SVSU Direcția Sănătate Publică Direcția Sanitară Veterinară și pentru Siguranța Alimentelor	SVSU-Echipa Sanitară	Planul de analiză și acoperire a riscurilor
9	Aplicarea măsurilor de neutralizare și de împiedicare a răspândirii substanței toxice industriale, colectarea, transportul și depozitarea materialelor contaminate.	X	X	X	X	X	X	X	X	X	X					SVSU ISUJ	SVSU-Echipa Protecție CRBN	Planul de analiză și acoperire a riscurilor
10	Aplicarea regulilor de comportare în zona de acțiune a norului toxic.															Centrul Operativ -Poliția Municipală -Direcția Poliției Locale	Președinte CLSU ISUJ	Planul de analiză și acoperire a riscurilor
f. Măsuri specifice în caz de accident nuclear și căderi de obiecte cosmice																		
1	Asigurarea protecției cu mijloace individuale speciale sau simple	X	X	X	X	X	X	X	X	X	X					Centrul Operativ	Președinte CLSU ISUJ	Planul de analiză și acoperire a riscurilor
2	Asigurarea protecției prin adăpostire în spații amenajate contra contaminării radioactive și iradierii.	X	X	X	X	X	X	X	X	X	X					Președintele Centrului de coordonare a evacuării SVSU	Președinte CLSU	Planul de evacuare a populației, unor bunuri materiale și colectivităților de animale în situații de urgență
3	Evacuarea populației și animalelor	X	X	X	X	X	X	X	X	X	X					Președintele	Președinte CLSU	Planul de evacuare a

Nr. crt.	ACTIVITĂȚI DE EXECUTAT	TERMEN DE REALIZARE										CINE EXECUTĂ	CU CINE COLABOREAZĂ	Documente ce se aplică		
		ZIUA (ora)					ZILELE									
		1	2	3	4	6										
		2	3	4	5	6	7	8	9							
														Centrului de coordonare a evacuării SVSU		populației, unor bunuri materiale și colectivităților de animale în situații de urgență
4	Introducerea restricțiilor de consum a apei, alimentelor, produselor agroalimentare, furajelor contaminate radioactiv.	X	X	X	X	X	X	X	X	X	X	Președinte CLSU Direcția Sănătate Publică Direcția Sanitară Veterinară și pentru Siguranța Alimentelor	CJSU ISUJ	Planul de analiză și acoperire a riscurilor		
5	Introducerea restricțiilor de acces și circulație, de pază și ordine în zona accidentului și în zonele infestate radioactiv.	X	X	X	X	X	X	X	X	X	X	-Poliția Municipală -Direcția Poliției Locale	Președinte CLSU	Planul de analiză și acoperire a riscurilor		
6	Executarea cercetării de radiație, a controlului și supravegherii radioactivității mediului înconjurător	X	X	X	X	X	X	X	X	X	X	SVSU ISUJ Garda Națională de Mediu-Comisariat Suceava	SVSU-Echipa Protecție CRBN	Planul de analiză și acoperire a riscurilor		
7	Executarea controlului radiologic al populației.	X	X	X	X	X	X	X	X	X	X	Președinte CLSU		Planul de analiză și acoperire a riscurilor		
8	Aplicarea măsurilor de profilaxie, acordarea primului ajutor și asistenței medicale de urgență persoanelor contaminate sau iradiate.	X	X	X	X	X	X	X	X	X	X	Președinte CLSU Direcția Sănătate Publică SVSU	SVSU- Echipa sanitară	Planul de analiză și acoperire a riscurilor		
9	Decontaminarea radioactivă a oamenilor, animalelor și bunurilor materiale, clădirilor de acces și mijloacelor de transport	X	X	X	X	X	X	X	X	X	X	Președinte CLSU DSP ISUJ ;		Planul de analiză și acoperire a riscurilor		
10	Aplicarea regulilor de comportare în zonele contaminate radioactiv.	X	X	X	X	X	X	X	X	X	X	Președinte CLSU Direcția Sănătate Publică ISUJ ;		Planul de analiză și acoperire a riscurilor		



ROMÂNIA
MUNICIPIUL Suceava

B-dul 1 Mai nr. 5A, cod: 720224

www.primariasv.ro, primsv@primariasv.ro

Tel.: 0230-212696, Fax: 0230-520593

SERVICIUL VOLUNTAR PENTRU SITUAȚII DE
URGENȚĂ

svsu@primariasv.ro; Tel.: 0230-212696, int. 172; Fax: 0230- 523984



Anexa nr. 6

**MĂSURI CORESPUNZĂTOARE DE EVITARE A MANIFESTĂRII RISCURILOR, DE
REDUCERE A FRECVENȚEI DE PRODUCERE ORI DE LIMITARE A
CONSECINȚELOR ACESTORA, PE TIPURI DE RISCURI.**

a). **Înștiințarea** este activitatea de transmitere a informațiilor autorizate despre iminența producerii sau producerea dezastrelor către autoritățile administrației publice centrale sau locale, după caz, în scopul evitării surprinderii și al realizării măsurilor de protecție. Înștiințarea municipiului Suceava se face de către Centrul operațional al Inspectoratului pentru Situații de Urgență „BUCOVINA” al Județului Suceava, sau de către Centre operative cu activitate temporară de la unitățile administrativ teritoriale învecinate .

b). **Avertizarea** constă în aducerea la cunoștința populației a informațiilor necesare despre iminenta producerii sau producerea unor dezastre. Avertizarea populației se realizează de către autoritățile administrației publice centrale sau locale, după caz, prin mijloacele de avertizare specifice, în baza înștiințării primite de la structurile abilitate.

Aceasta se poate face în funcție de timpul avut la dispoziție prin radio, televiziune sau presa scrisă. Mesajele de avertizare și alarmare se transmit obligatoriu, cu prioritate și gratuit prin toate sistemele de telecomunicații, posturile și rețelele de radio și de televiziune, inclusiv prin satelit și cablu, care operează pe teritoriul României, la solicitarea expresă a șefilor structurilor de protecție civilă.

c). **Alarmarea** este activitatea prin care se transmit mesaje/semnale de avertizare a populației și salariaților despre iminența producerii unor dezastre , în scopul trecerii imediate și în mod organizat la aplicarea măsurilor de protecție și intervenție. Alarmarea populației se realizează de autoritățile administrației publice centrale sau locale, după caz, prin mijloacele specifice, pe baza înștiințării primite de la structurile abilitate

Alarmarea este declanșată prin semnale sonore, folosindu-se centrala de alarmare și sirenele electrice de 5,5 KW.

Folosirea mijloacelor de alarmare în cazul producerii unor dezastre se execută numai cu aprobarea primarului localității, a conducătorului instituției publice sau a agentului economic implicat, după caz, ori a împuterniciților acestora.

Folosirea mijloacelor de alarmare în cazul producerii unor dezastre se execută numai cu aprobarea primarului localității, a conducătorului instituției publice sau a agentului economic implicat, după caz, ori a împuterniciților acestora.

Sistemul de înștiințare, avertizare și alarmare la localități, instituții publice și agenți economici se verifică periodic prin executarea de antrenamente și exerciții

d). **Adăpostirea** Pentru protecția populației și a bunurilor din patrimoniul cultural național de efectele atacurilor din aer se realizează sistemul național de adăpostire, care cuprinde:

- adăposturi pentru puncte de comandă destinate Sistemului Național de Management al Situațiilor de Urgență;
- adăposturi publice de protecție civilă aflate în administrarea consiliilor locale;
- fondul privat de adăpostire realizat de agenții economici și proprietarii de imobile.

În municipiul Suceava protecția prin adăpostire se realizează prin:

- ✓ 1 adăpost pentru punctul de comandă destinat Comitetului Municipal pentru Situații de Urgență;
- ✓ 27 subsoluri și alte spații care se pot amenaja – aproximativ 4600 pers.;
- ✓ Pregătirea locuințelor ca adăposturi în cazul accidentelor chimice ;
- ✓ Dispersarea populației și salariaților folosindu-se proprietățile naturale ale terenului

e). **Protecția N.R.B.C.** Protecția nucleară, radiologică, chimică și biologică a populației se realizează prin mijloace de protecție individuală, colectivă sau prin alte măsuri tehnice și organizatorice specifice, cu prioritate în zonele de risc.

Instituțiile publice și agenții economici care produc, transportă, depozitează sau manipulează substanțe periculoase în cantități care pot pune în pericol viața și sănătatea cetățenilor organizează și execută controlul contaminării radioactive, chimice și biologice a materiilor prime și produselor finite și realizează măsurile de decontaminare a personalului propriu, terenului, clădirilor și utilajelor.

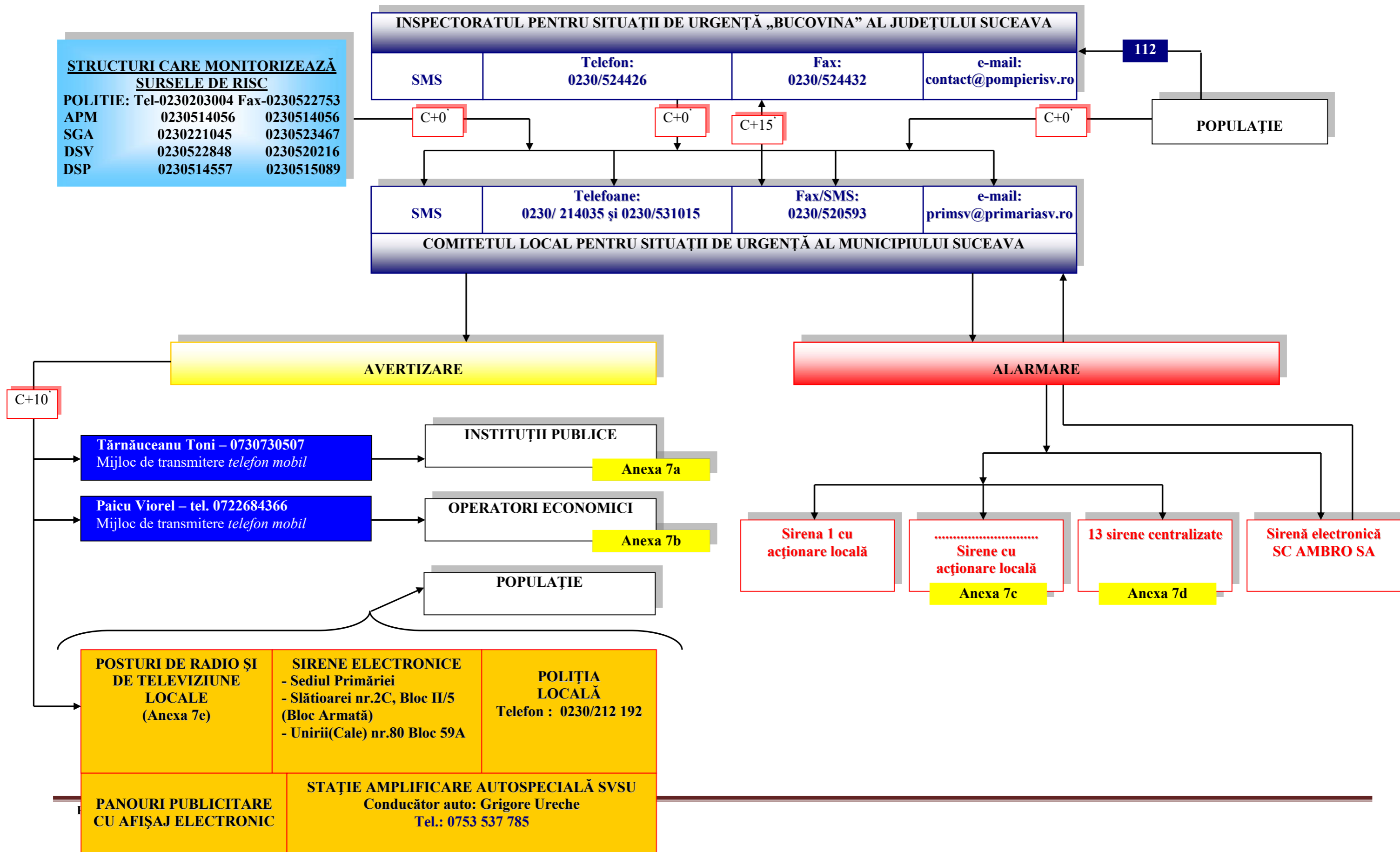
Decontaminarea se realizează prin operațiuni și tehnici speciale efectuate de către serviciile de urgență, unele unități militare și agenți economici, potrivit normelor tehnice elaborate de ministerele de profil și avizate de Inspectoratul General pentru Situații de Urgență.

Depoluarea constă în luarea unor măsuri specifice pentru identificarea și eliminarea surselor poluante, limitarea, îndepărtarea sau neutralizarea agenților poluatori ai apei, aerului și terenului.

Măsurile de depoluare sunt însoțite, după caz, de evacuarea persoanelor și a animalelor din mediul poluat sau de interzicerea utilizării apei, a alimentelor și a furajelor contaminate. Agenții economici și instituțiile publice au obligația să avertizeze imediat populația asupra riscurilor de poluare și contaminare a zonelor limitrofe unităților respective și să intervină cu forțele și mijloacele de care dispun pentru protecția populației și înlăturarea efectelor poluării.

f). **Evacuarea.** Acțiunea de evacuare constituie una din măsurile importante ce se iau în cazul producerii unor dezastre și se execută în conformitate cu planul de evacuare special întocmit, putând fi considerat măsură de protecție și intervenție. Trecerea la executarea acțiunii de evacuare în situații de dezastre se hotărăște de primar sau de prefect, după caz, la propunerea comitetului pentru situații de urgență competent.

SCHEMA DE AVERTIZARE - ALARMARE A POPULAȚIEI MUNICIPIULUI SUCEAVA ÎN SITUAȚII DE URGENȚĂ



Anexa 7a- INSTITUȚII PUBLICE

Nume	Adresa	Telefon
Gara CFR Suceava (Burdujeni)	Strada Nicolae Iorga, numărul 7, Suceava, județul Suceava	0230 517 117
Gara CFR Suceava Nord (Ițcani)	Strada Gării, numărul 8, Suceava, județul Suceava	0230 517 117
Autogara Suceava	Strada Traian Vuia, Suceava	0230 524 340
Aeroport,,ȘTEFAN CEL MARE”		0230 529 697

SPITALE / INSTITUȚII DE ASIGURARE ASISTENȚĂ MEDICALĂ		
Nume	Adresa	Telefon
Spitalul Județean de Urgență Sf. Ioan cel Nou Suceava	Bulevardul 1 Decembrie 1918, numărul 21, Suceava, județul Suceava	0230 222 098
Serviciul de Ambulanță Suceava	Str. Scurtă, nr. 3, Suceava	0230 514 602
Centrul de Transfuzie Sanguină Suceava	Bulevardul 1 Decembrie 1918, numărul 11, Suceava	0330 401 674
Cabinete medicale grupate Areni Suceava	Str. Ștefan cel Mare, numărul 78, Suceava, județul Suceava	0230 530 301
Policlinica Bethesda	Calea Unirii 25 bis Suceava	0230 551 566
Spital Bethesda	Calea Unirii 86A Suceava	0230 532 700
InterCardioDiab Suceava	Str. Mihai Viteazu, numărul 26A, 720059, Suceava	0742 633 424
Arcadia Centrul Medical Bucovina (CMB)	Str. Zămcei, numărul 21 bis, 720214, Suceava, județul Suceava	0330 803 802

INSTITUȚII DE ÎNVĂȚĂMÂNT				
Nr. crt.	Instituție de învățământ	Instituție de învățământ subordonată	Adresă	Nr. telefon
1.	Universitatea Ștefan cel Mare Suceava		Strada Universității nr. 13	0230 522 978
2.	Colegiul Tehnic "A.I.Cuza"		Calea Unirii nr. 49	0230516752 0230517427
3.	Colegiul Tehnic "Petru Mușat"		Calea Unirii nr.15	0230524728 0230215185
4.	Colegiul Tehnic de Industrie Alimentară		Str. Dimitrie Cantemir nr.5	0230522304 0230522305
5.	Colegiul Tehnic "Samuil Isopescu"		Str.Samuil Isopescul nr.19	0230215583
6.	Colegiul Național de Informatică "Spiru Haret"		Aleea Zorilor nr. 17	0230513399 0230512603

INSTITUȚII DE ÎNVĂȚĂMÂNT				
Nr. crt.	Instituție de învățământ	Instituție de învățământ subordonată	Adresă	Nr. telefon
7.	Colegiul Economic "Dimitrie Cantemir"		Aleea Leca Morariu nr. 17a	0230520628, 0230520576
8.	Colegiul de Artă "Ciprian Porumbescu"		Str. Curtea Domnească nr. 58	0230520990 0230 531962
9.	Liceul cu program sportiv		B-dul G.Enescu nr. 26 A	0230524931 0230524901
10.	Colegiul Național "Ștefan cel Mare"		Str. Vasile Alecsandri nr. 3	0230551342
11.	Colegiul Național "Petru Rareș"		Str. Mihai Viteazu nr.24	0230520822
12.	Colegiul Național "Mihai Eminescu"		Str. Mărășești nr. 57	0230531326 0230213713
13.	Seminarul Teologic Liceal Ortodox,,Mitropolitul Dosoftei"" Suceava		Str. Ion Vodă Viteazul nr.2	0230531804
14.	Grădinița cu program prelungit "Guliver"		Aleea Lalelelor nr. 10	0230550018 0230515015
15.		Grădinița cu program prelungit "A.B.C." Suceava	Str.Luceafarului nr. 10 A	0230217042
16.	Grădinița cu program prelungit "Așchiuță"		Str. Alexandru cel Bun nr. 31	0230213177 0230215223
17.		Grădinița cu program prelungit nr. 6(ALBINUȚA)	Str. Oituz nr. 15	0230214247
18.	Grădinița cu program normal "Obcini"		Str. Slătioarei nr. 2D	0230510997 0230515214
19.	Grădinița cu program prelungit "1-2-3"		Str. Tineretului nr. 8A	0230519795
20.		Grădinița cu program normal "Norocel"	Str. Jean Bart nr. 14	0230517479
21.	Grădinița cu program prelungit "Prichindel"		Str. Baladei f.n.	0230252953
22.	Grădinița cu program normal "Țândărică"		Str. Muncii	0230518677
23.	Școala Gimnazială nr. 1		Str. Tudor Vladimirescu nr. 1	0230522497
24.		Grădinița cu program normal „Maria Montessori”	Str. Tudor Vladimirescu nr. 3	0230213675

INSTITUȚII DE ÎNVĂȚĂMÂNT				
Nr. crt.	Instituție de învățământ	Instituție de învățământ subordonată	Adresă	Nr. telefon
25.		Grădinița cu program normal "Pinochio"	Str. Alea Nucului fn	0230216784
26.		Grădinița cu program normal nr. 4 "Piticot"	Str. Leca Morariu	0230521316
27.	Școala Gimnazială nr. 3		Str.Marasesti, nr. 38	0230215136
28.	Școala Gimnazială nr. 4		Str.Zorilor nr. 10	0330106000
29.	Școala Gimnazială „Jean Bart”		Calea Unirii nr. 53	0330401946 0230401946
30.		Grădinița cu program normal "Neghinița"	Str. Gheorghe Doja bloc 140	0230252966
31.	Școala Gimnazială nr. 6		Str. 22 Decembrie, nr. 189	0330401954 0230519414
32.		Grădinița cu program normal nr. 10 "Arlechino"	Str. 22 Decembrie nr.122	516296
33.	Școala Gimnazială "Grigore Ghica Voievod"		Str.Epaminonda Bucevschi, nr. 5	0230516296
34.		Grădinița cu program normal nr. 7	Str. Gării nr.8 (Ițcani)	0230525082
35.		Grădinița cu program normal nr. 8	Str. Alexandru Ghica nr. 73	0230522053
36.	Școala Gimnazială nr. 8		Alea Jupiter, nr. 2	0230550065
37.	Școala Gimnazială "Ion Creangă"		B-ul 1 Decembrie 1918	0330102210
38.	Școala Gimnazială nr. 10		Str. Baladei	0230251952
39.	Școala Gimnazială "Miron Costin"		Str. Păcii f.n.	0230519780
40.	Școala Sanitară Postliceală		Alea Zorilor nr. 17	0230421062
41.	Creșa nr. 1 Suceava		Alea Nucului nr. 15	0230523654

AGENȚII, CASE, COMISARIATE, INSPECTORATE ȘI DIRECȚII LOCALE / COMPANII NAȚIONALE ȘI REGII AUTONOME		
Nume	Adresa	Contact
Administrația Județeană a Finanțelor Publice	Str. Vasile Bumbac nr.1	0230521358, 0230522435
Agencia Județeană pentru Ocuparea Forței de Muncă	Str. Tudor Vladimirescu	0230523279, 0230530128, 0230523282 E-mail: ajofm@sv.anofm.ro URL: www.suceava.anofm.ro
Agencia de Plăți și Intervenție pentru Agricultură	B-dul 1 Decembrie 1918 nr. 3	0230511047, 0230511048 E-mail: apia.suceava@apia.org.ro URL: www.apia.org.ro/ro/centre- judetene-apia/suceava
Agencia de Protecție a Mediului	Str. Bistriței nr. 1A	0230514056 E-mail: office@apmsv.anpm.ro URL: http://apmsv.anpm.ro
A.N. "Apele Române"- Administrația Bazinală de Apă Siret-Sistemul de Gospodărire a Apelor Suceava	Str. Universității nr.48	0230 216 835; Fax: 0230 523 467 E-mail: sgasv@das.rowater.ro
Casa Județeană de Pensii	Str. Ilie Ilașcu f.n.	0230210743, 0230210753 E-mail: suceava@cjpsv.ro URL: http://www.cjpsv.ro/
Casa de Asigurări de Sănătate	Str. Prof. Morariu Lecca nr. 17C	0230521896, 0230521030, 0230520496, 0230522675, 0230521391 E-mail: info@cassv.ro URL: www.cassv.ro
Inspectoratul de Jandarmi Județean „ Bogdan Vodă” Suceava	Str.Traian Vuia nr. 7 B	0230 522 998 ; 0230 524 237 Fax: 0230 522 998 E-mail: relatiipublice @jandarmeriasuceva.ro
Curtea de Apel	Str. Ștefan cel Mare nr. 62	0230216321 E-mail: curteapel- suceava@just.ro URL: <u>http://portal.just.ro/39/Site Pages/prezentare.aspx</u>

Direcția Generală de Asistență Socială și Protecția Copilului	Bdul George Enescu nr. 16	0372706197, 0330401068, 0330401067 E-mail: office@dpcsv.ro URL: www.dpcsv.ro
Direcția Județeană Suceava a Arhivelor Naționale	strada Alexandru cel Bun nr. 45 D	0230/531.572 E-mail: suceava@old.arhivelenationale.ro
Direcția Județeană de Evidență a Persoanelor,	Strada Avram Iancu nr. 1	0230522815, 0230522813, 0230522814 E-mail: evp@djevpsuceava.ro URL: http://www.djevpsuceava.ro/
Direcția Județeană de Statistică	Str. Mihai Viteazu nr. 25	0230523153 E-mail: tele@suceava.insse.ro URL: http://www.suceava.insse.ro/
Direcția Județeană pentru Cultură	Str. Mihai Viteazu nr.27	0230214425 E-mail: contact@suceava.djc.ro URL: http://www.suceava.djc.ro/
Direcția Județeană pentru Sport și Tineret	Bd. 1 Decembrie 1918 nr.7	0230521925, 0230213223 E-mail: dsjsuceava@yahoo.com URL: www.dsjsuceava.ro
Direcția Sanitar Veterinară	Strada Scurtă nr. 2	0230522848 E-mail: dsvsv@suceava.rdsnet.ro URL: http://www.ansvsa.ro
Direcția Silvică	B-dul 1 Mai nr.6	0230522564 E-mail: office@suceava.rosilva.ro URL: http://www.silvasv.ro/
Direcția de Sănătate Publică	Str. Scurtă nr. 1A	0230514557, 0330401136, 0330401137 E-mail: dspsv@dspsv.ro URL: www.dspsv.ro
Direcția pentru Agricultură Județeană	Bdul 1 Decembrie 1918 nr. 3	0230 511 039 Fax: 0230 511 040 E-mail: dadr.sv@madr.ro
Garda de Mediu	Str. Sofia Vicoveanca nr. 72	0230513001, 0230550008 E-mail: cjsuceava@gnm.ro URL: www.gnm.ro/

Inspectoratul Teritorial de Muncă	Strada Bistriței	0230520060 E-mail: itmsuceava@itmsuceava.ro URL: www.itmsuceava.ro
Inspectoratul de Poliție Județean	B-dul 1 Mai nr. 9	0230203004, 0230530527, 0230203005 E-mail: cabinet@sv.politiaromana.ro URL: sv.politiaromana.ro
Inspectoratul pentru Situații de Urgență „ Bucovina”	Str. Universității nr. 14	0230 524 426 Fax: 0230 524 432 E-mail: contact@pompiersv.ro
Inspectoratul în Construcții	Str. Universității nr.48 et.1	0230523639 E-mail: ijc.suceava@isc-web.ro URL: http://www.isc-web.ro
Inspectoratul Școlar Județean	Calea Unirii nr. 15	0230221195, 0230520638 E-mail: isjsv@isj.sv.edu.ro URL: www.isj.sv.edu.ro
Oficiul Județean pentru Protecția Consumatorului	Bld. G. Enescu nr. 2, bl. 7, parter	0230530876 E-mail: reclamatii.suceava@opc.ro URL: http://www.anpc.gov.ro/
Oficiul Registrului Comerțului	Str. Parcului nr. 2	0230522937 Fax: 0230551860 E-mail: orcsv@sv.onrc.ro
Oficiul de Cadastru și Publicitate Imobiliară	Bld. 1 Decembrie 1918 nr. 3	0230521911, 0230523317 E-mail: sv@ancpi.ro URL: http://www.ancpi.ro
Parchetul de pe lângă Curtea de Apel	Str. Ștefan cel Mare nr. 29	0230523995 E-mail: pca_suceava@mpublic.ro URL: http://pcasuceava.mpublic.ro/
Poliția municipiului	Str. Universității nr. 19	0230 203 604 Fax: 0230 203 693

Anexa 7b-OBIECTIVE ECONOMICE SITUATE ÎN ZONE DE RISC

Nume	Telefon
BM-MHC Mihoveni Deținător: ANAR – SGA Suceava	Telefon :0230216835
Regularizare și îndiguire râu Suceava la Suceava Deținător: ANAR – SGA Suceava	Telefon :0230216835

Regularizare și îndiguire râu Suceava la CCH Deținător: ANAR – SGA Suceava	Telefon :0230216835
Îndiguire râu Suceava capt.apă Suceava Deținător ACET Suceava	Telefon: 0230206315
Îndiguire râu Suceava Topitoria In Suceava Deținător: Primăria Municipiului Suceava	Telefon:0230531 015
Îndiguire râu Suceava la Suceava Deținător: SC Termica S.A.,	Telefon :0230524707
Regularizare pârâu Dragomirna pe sector baraj Dragomirna Deținător ANAR – SGA Suceava	Telefon :0230216835
Acumulare SCA 1 Deținător: Stațiunea Cercetări Agricole	Telefon :0230523837
Acumulare SCA 2 Deținător Stațiunea de Cercetări Agricole	Telefon :0230523837
Acumulare Sere Deținător: Primăria Municipiului Suceava	Telefon :0230/531 015
Acumulare Vătafu Deținător: SC CONTRIF SRL,	Telefon :0743169710
Acumularea Dragomirna Deținător: ANAR-SGA Suceava	Telefon :0230216835

AGENȚI ECONOMICI CU RISC LA INUNDAȚII

Nr.	Denumire operator economic	Curs de apa (daca este cazul)
1	ABALAȘEI FIER - Strada Gheorghe Doja 32	Pârâul Dragomirna
2	FABRICA DE ÎNCĂLȚĂMINTE „MODIN” - Strada Grigore Alexandru Ghica	
3	DIASIL Service - Strada Grigore Alexandru Ghica 18	
4	ROPLAST WINDOWS - Strada Grigore Alexandru Ghica 18	
5	CONELTEX - Strada Grigore Alexandru Ghica 18	
1	TIM DUOMARKET - Strada Slt. Turturică 14	Pârâul Mitocului
2	DORNAFARM - Str. Doja Gheorghe 61	
3	ANDRIMONA PREST-COM S.R.L. - Str. Doja Gheorghe 61A	
4	MOBILĂ RUSU - Strada Plaiului	
1	MECANO TMV - Strada Gheorghe Doja 137	Pârâul Vătafului
2	Biserica Sfântul Gheorghe - Strada Jean Bart	
3	CENTRUL DE COLECTARE DEȘEURI - Strada Gheorghe Doja 135	
4	AUTO FRIENDS - Magazin de piese auto - Strada Gheorghe Doja 135	
5	BUHĂIANU - Magazin de materiale de construcții - Str. Nicolae Iorga 2A	
6	QUARTZ AUTO - Magazin de piese auto - Calea Unirii 35	
7	TEKOTEHNIC DEPOZIT SUCEAVA - Strada Bazelor 10C	
8	LEAL A.E.G. SRL - Atelier de reparații pentru	

	camioane - Strada Bazelor 5	
9	SERVICE AUTO II Rotariu F Iulian - Strada Calea Unirii 32	
10	Adăpost animale	
1	ABATOR CARPATIS, Strada Mirăuți 72	Pârâul Cetății
1	TEHNOACTIV SRL - Furnizor de echipamente de construcții - Strada Cernăuți nr. 123	
2	BETTY ICE – FABRICA DE ÎNGHEȚATĂ - Strada Cernăuți 121	
3	Siese Construct - Magazin de materiale de construcții - Strada Cernăuți 103	
4	UZ-plastim - Alimentară - Strada Cernăuți	
5	Asico Trans - Depozit - Strada Cernăuți 101B	
6	Romstal Suceava - Magazin cu articole pentru instalații de apă - Strada Cernăuți 101	Pârâul Șcheia
7	Dedeman Depozit - Strada Cernăuți 103	
8	GEO-FLOR - Magazin - Strada Cernăuți 118	
9	ATP Automotive - Suceava - Strada Cernăuți 109	
10	Art Peisaj - Magazin de plante - 720021, Strada Cernăuți 111	
11	Radburg Soft Service Suceava - Magazin de anvelope - Str. Oborului 398D	
12	Global Design S.R.L. - Producător de mobilier -	
1	SC AMBRO, Calea Unirii 24	Râul Suceava
2	TURNUL DE PARAȘUTISM, Strada Ștrandului 16	
3	ANNA CORI/Denis/Why Denis - Magazin de încălțăminte, Calea Unirii 20J	
4	ARTPROMO S.R.L. - Strada Gheorghe Doja 22	
5	ASICO TRANS S.R.L. - Strada Cernăuți nr.101B	
6	ATP AUTOMOTIVE - SUCEAVA (ATP EXODUS GROUP) – PIESE AUTO - Strada Cernăuți 109	
7	AUTO TOTAL S.R.L. – FURNIZOR PIESE AUTO - Calea Unirii 35	
8	AUTOBOCA – ÎNCHIRIERE MAȘINI - Calea Unirii 22	
9	AUTOREAL S.R.L. - Strada Rosetti C.A. 3	
10	Benzinaria RO. OSCAR - Calea Unirii 35	
11	Benzinaria S.C. ROMPETROL DOWNSTREAM STAȚIA SUCEAVA - Strada Traian Vuia10	
12	Benzinaria S.C. OMV PETROM MARKETING SRL, STAȚIA 2 SUCEAVA - Strada Cernăuți 112F	
13	Benzinaria PETROM MARKETING SRL, STAȚIA 3 SUCEAVA - Calea Unirii 22	
14	Benzinaria MOL ROMÂNIA PETROLEUM PRODUCTS SRL SUCEAVA - Calea Unirii, f.n	
15	Benzinaria S.C. LUKOIL ROMANIA SRL - Calea Unirii 20C	
16	BETTY ICE – FABRICA DE ÎNGHEȚATĂ - Strada Cernăuți 121	
17	BIOENERGY - Strada Strada Energeticianului 1	
18	CENTRUL de PARBRIZE PILKINGTON - Strada	

	Apeductului 1a
19	COMPLEX COMERCIAL BAZAR - Calea Unirii
20	COMPLEX AUTO RAILEX - Strada Traian Vuia 10B
21	COMPLEX COMERCIAL SHOPPING CITY - Calea Unirii 27B
22	TEHNOACTIV SRL - Strada Cernăuți 123
23	PIATRĂ CHIȘ - Magazin de materiale de construcții - Strada Cernăuți 120A
24	SELGROS - Strada Cernăuți 118
25	IT Cont Grup SRL - Strada Ștrandului
26	SUMEC S.A. - Calea Unirii 25 bis
27	AUTOREAL- Str. Rosetti C.A., 3
28	MAX OFF-ROAD SERVICE S.R.L. - Strada Traian Vuia
29	MOPAN Suceava „Moaară de Grâu”- Str.Traian Vuia nr.2E
30	NEOGLASS PARBRIZE - Str. Traian Vuia nr.7, Incinta TASA Suceava
31	INSPECTORATUL DE JANDARMI Județean "Bogdan Vodă" - Strada Traian Vuia 7 bis
32	SERVICE/REPARAȚII MAȘINI DE SPĂLAT - Strada Traian Vuia nr.15
33	FOLIE AUTORIZATA Llumar - Strada Traian Vuia 13
34	E.ON GAZ DISTRIBUȚIE - Strada Traian Vuia 15B
35	LUKOIL BENZINĂRIE - Calea Unirii 20C
36	DENIS SHOES - Calea Unirii 20J
37	GENERAL CONSTRUCT- Strada Promenadei 10
38	KROLL PLUS - Calea Unirii 20M
39	INTERNI CONCEPT - Calea Unirii 31
40	Valgaf NSD Srl - Strada Traian Vuia 7
41	Fretta - Agenție de publicitate - Strada Traian Vuia
42	CARPY DECOR - Magazin cu articole de finisaj interior - Strada Traian Vuia nr. 9
43	Service/Reparații Mașina de Spălat rufe Suceava - Strada Traian Vuia 15
44	Spalatorie automata self - service Suceava - Strada Traian Vuia nr. 25
45	FilipShop - Strada Aurel Vlaicu 110
46	Pall-Ex Suceava - Servicii de transport - Strada Aurel Vlaicu
47	Lidl - Calea Unirii 24
48	COLEGIUL TEHNIC AL. I. CUZA - Cal. Unirii 49
49	Spit Bucovina S.A. - ITP Suceava - Calea Unirii 25bis
50	ACET - Stație de epurare a apei
51	Dezmembrari auto - Nino - Magazin de piese auto- strada Energeticianului

52	Reprezentanța baterii auto Suceava - strada Energeticianului	
53	General Construct - Strada Promenadei 10	
54	Strand, Strada Ștrandului	
55	TERMICA SA - strada Energeticianului	
56	Egros Shopping Suceava - Calea Unirii 27 D	
57	LEROY MERLIN, Calea Unirii 27B	
58	Stadion UNIREA	
59	Baza de agrement	
60	Sere	
61	Policlinica Bethesda - calea Unirii 25 bis	
62	Daily Distribution - Strada Aurel Vlaicu 67	

SPAȚII DEPOZITARE CARBURANȚI

Denumire (felul materialelor de depozitate)	Amplasament	Contact
S.C. OMV PETROM MARKETING SRL SUCEAVA	Str. Cuza Vodă nr.65	
S.C. SOLARENERGY SRL SUCEAVA RO.OSCAR	Str. Calea Unirii f.n. Str. Calea Unirii nr.35	
S.C. ROMPETROL DOWNSTREAM STAȚIA SUCEAVA 2	Str. Traian Vuia nr.10	Tel: 0372 784 984
S.C. OMV PETROM MARKETING SRL, STAȚIA 2 SUCEAVA	Str. Cernăuți nr.112F	Tel.: 0374 631 309
PETROM SRL, STAȚIA 3 SUCEAVA	Calea Unirii nr.22	Tel.: 0272 866 366
S.C. BERISTEANU IMPEX SRL SUCEAVA	Str. Grigore Alexandru Ghica nr.150	
MOL ROMÂNIA PETROLEUM PRODUCTS SRL SUCEAVA	Calea Unirii f.n.	Tel.: 0730 690 203
S.C. LUKOIL ROMANIA SRL	Calea Unirii nr.20C	Tel.: 0230 521 476

Denumire (felul materialelor de depozitate)	Amplasament	Contact
S.C. OMV PETROM MARKETING SRL, STAȚIA SUCEAVA		
INTER IMPEX SRL PECO MILENIUM	Calea Obcinilor, nr.20A	Tel.: 0743 064 355
ROMPETROL DOWNSTREAM SRL, STAȚIA NR.1	B-dul 1 Decembrie 1918 f.n.	Tel.: 0372 784 983

CENTRE DE COLECTARE A DEȘEURILOR

COLECTARE FIER VECHI	
ROBDENIS SRL	str. Slt. Erou Turturică, nr. 44, tel: 0230/220023, 0733005400
POIANA SPEED TRANS SRL	str. Gheorghe Doja, nr. 133G, tel: 074092259
LEVINCO IMPEX SRL	str. Calea Unirii, nr. 31 L, tel: 0722520819
IONIVAS SRL	str. Gheorghe Doja, nr. 135C, tel: 0742271706
BUCOVA CONSTRUCT SRL	str. I.L. Caragiale, fn, tel: 0752591696
VICTORIA METALE SRL	str. Constantin Moraru, nr. 31, tel: 0743674617
COLECTARE HÂRTIE	
EVESICRAN COM SRL	str. Eroilor nr. 66, tel./fax: 0230/522850
MARICOL SRL	Calea Unirii nr. 35, tel./fax: 0230/422521
COLECTARE PET-URI, PLASTIC, HÂRTIE ȘI FIER VECHI	
COM REMAT SRL IASI	Calea Unirii nr. 31 A, tel.: 0740024434
DIASIL SERVICE SRL	str. Gr. Al. Ghica nr. 18 bis, tel: 0230/524154
REMAT SCHOLZ FILIALA MOLDOVA SRL	Calea Unirii f.n. - (lângă piața en gros), tel: 0752444143
COLECTARE BATERII UZATE	
SC ROSAL GRUP SA BUCUREȘTI, SUCURSALA SUCEAVA	Calea Unirii, nr. 31A
SC ALIN FOR YOU SRL	str. Cuza Vodă, fn , tel.0230/221107
SC ADRIA SRL	str. Gh. Doja, nr. 119 A
SC ELECTRO BETON SRL	str. Calea Unirii, nr. 31 A
SC ALITEX SRL	zona Ițcani, Tel/fax: 0230530231
SC REMAT SCHOLZ	str. Calea Unirii, fn., tel: 0230516675

FILIALA MOLDOVA SRL	
SC LEVINCO IMPEX SRL	str. Calea Unirii, nr. 31L
SC DIMAR CENTER SRL	str.Aleea Jupiter, nr. 2B, tel/fax: 0230/221974
SC REMAT SA	Calea Unirii, nr. 31 A, tel: 0230/532364, 0740/024434
MARICOL SRL	Calea Uniri, nr. 35
COLECTARE DEEE (FRIGIDERE, TELEVIZOARE, TELEFOANE)	
SC ALIN FOR YOU	str.Cuza Vodă, nr. fn, tel 0330803851
SC XPOINT GOLD SRL	str. Traian Vuia, nr.15, spațiu C21, tel 0744501775
SC REMAT SRL	Calea Unirii, nr.31A, tel: 0230/532364
SC ROSAL GRUP SA	Calea Unirii, nr.31A, tel/fax: 0230/519669
SC DIASIL SERVICE SRL	str. Grigore Al. Ghica, nr.6, tel/fax: 0230/525154, 0230/525115, e-mail: diasil2003@yahoo.com
COLECTARE ULEI UZAT	
SC MONDECO SRL	Str. 22 Decembrie, nr.27, tel.: 0230/519398
SC OMV PETROM SA	Depozitul Suceava; str.Bazelor,nr.1, Tel.: 0730606270
DEZMEMBRĂRI AUTO	
SC ROLEX SRL	str. Cernăuți nr. 112B, tel: 0230/520721, 0230/520831
SC REMAT SA Iași	Calea Unirii nr. 31A, tel: 0230/532364
SC POLIEN SERVCOM SRL	str. Gheorghe Doja nr. 99A, Timoficiuc Cristian, 0744630350
SC METWASH SRL	str. Gheorghe Doja, nr. 135A, tel./fax: 0230/518030
SC MARICOL SRL	Calea Unirii nr. 35
SC CONEXIUNI IMPEX SRL	str. Gheorghe Doja nr. 111, tel.: 0230/532455
SC ALITEX SRL	str. Grigore Alexandru Ghica, nr. 6B, tel: 0748879885

SPAȚII CU AGLOMERĂRI DE PERSOANE

Nume	Adresa	Număr de telefon
CENTRE COMERCIALE MARI		
IULIUS MALL SUCEAVA	Calea Unirii, numărul 22	0230 208 700
CENTRUL COMERCIAL ZIMBRU	strada Universitatii, nr. 15	0330 345 328
SHOPPING CITY SUCEAVA	Calea Unirii, numărul 27B	0330 401 850
CARREFOUR SUCEAVA	Calea Unirii, numărul 27B, Suceava, județul Suceava	0374 146 200
KAUFLAND SUCEAVA	strada Universității, numerele 15, 16, 17, 19	0372 092 201
PENNY MARKET SUCEAVA	strada Păcii, numărul 1	0800 110 111 (telverde)
AUCHAN SUCEAVA	Calea Unirii, numărul 22, Suceava, județul Suceava	0230 550 229
LIDL SUCEAVA	- strada Humorului, nr. 1 -str. Mărășești nr. 58 - Calea Unirii nr. 24 - str. Cuza Vodă nr. 59 G	0800 896 622

PROFI SUCEAVA	- str. Nicolae Bălcescu, nr. 4 - Aleea Lalelelor 2F - Strada Leca Morariu 1A - Strada Ștefan cel Mare 52 - Strada Nicolae Bălcescu 4 - Strada Petru I Mușat 2-10 - Strada Tineretului	0722 370 048
SELGROS CASH AND CARRY	Str. Cernauti nr. 118, 720089 Suceava	0230 553 000
COMPLEX COMERCIAL BUCOVINA	Str. Ștefan cel Mare nr. 56	0230 521 754
METRO CASH AND CARRY	Bd. 1 Decembrie 1918 Nr.5	0230 406 150
DEDEMAN	Calea Unirii 28	0234 525 525
LEROY MERLIN	Calea Unirii , Nr. 27B	0374 411 899
MEDIA GALAXY	Calea Unirii, Suceava,	0230 523 418
ROMSTAL SUCEAVA 2	- Strada Cernăuți 101E - Strada Cernăuți 101	0734 455 560
CLUBURI, RESTAURANTE SUCEAVA		
VIVENDI	Strada Universității	0741 232 323
PADRINO	Strada Universității nr.15	0742 365 859
HENNESY'S PUB	Strada Universității	0230 522 577
PEPENERO PIZZA	Strada Zorilor nr. 6	0330 402 403
SOUVLAKI AKROPOLI	Strada Mărășești nr. 48B	0749 560 111
BAZZIL	Strada Mărășești nr. 48B	0748 248 778
OLD TIMES	Strada Mihai Viteazul nr. 38	0230 510 150
URBAN STREET FOOD & BAR	Strada Teilor	0330 803 230
NEVADA BURGER HOUSE	Strada Mărășești nr. 2	0770 257 382
LATINO	Strada Curtea Domnească nr. 9	0230 523 627
CENTRUL VECHI	Strada Vasile Bumbac nr.3	0749 222 202
TACO LOCO	Strada Vasile Bumbac nr. 5A	0230 220 032
BUCOVINA	Strada Ana Ipătescu nr. 5	0758 081 231
CASA BUCOVINEANĂ	Strada Petru Rareș nr. 57B	0744 211 833
TOSCANA	Bulevardul Corneliu Coposu	0755 826 906
COMPLEX ZAMCA	Strada Zamca nr. 28	0230 520 985
LA FIERARIE	Strada Mărășești nr. 27	0751 507 741
PIZZA LUCA	Bulevardul George Enescu nr. 44	0786 924 759
OSCAR WILDE	Strada Ștefan cel Mare nr. 26	0330 803 102
EDEN GARDEN	Strada Mircea Șeptilici nr. 2b	0799 334 455
CRAMA CU ȘTAIF	Strada Republicii nr. 10	0752 222 448
BRADET	Strada Parcului	0742 217 786
SEMPRE PIZZA	Strada Ana Ipătescu nr. 13	0230 524 747
PASHA PIZZA	Str. Humorului nr.3	0230 530 053

APROPO CAFÉ	Strada Republicii nr. 10	0330 111 725
MOSAIK	Bulevardul Sofia Vicoveanca nr. 68	0230 220 099
ADMIRAL	Strada Parcului nr. 16	0722 291 178
CASA B+B	Strada Mihai Eminescu nr. 18B	0230 523 382
MCDONALD'S	Strada Ana Ipătescu nr. 10A	0230 206 011
BACANIA BOIEREASCA	Bulevardul Gavril Tudoraș nr. 36	0749 202 247
BALADA	Strada Mitropoliei nr. 5	0330 100 026
ALEXANDER	Bulevardul Sofia Vicoveanca nr. 4	0756 035 396
COMPLEX RAMIRO	Strada Gheorghe Doja nr. 140D	0756 100 580
ANY TIME	Calea Burdujeni, nr. 4, Bl. 20	0756 633 666
HORA	Strada 22 Decembrie nr. 11	0744 507 968
RESIDENZ	Str. Nicolae Iorga nr. 6A	0722 678 045
BRÂNDUȘA	Calea Unirii nr. 59	0748 103 889
COLIBRI	Strada Amurgului nr. 1A	0749 456 219
LA GÂRLA MORII	Strada Apeductului	0747 368 225
LOUNGE PUB	Strada Ștefan cel Mare nr. 22	
OSPATUL REGILOR	Calea Unirii nr. 22	
LA BIBLIOTECĂ	Bulevardul 1 Mai	0230 530 296
VERSUS	Bulevardul 1 Mai	0756 945 699
SONNENHOF	Bulevardul Sofia Vicoveanca nr. 68	0230 220 033
MAGNIFICUS PLAZA	Bulevardul Sofia Vicoveanca	0747 727 826

**MUNICIPIUL SUCEAVA**

B-dul 1 Mai nr. 5A, cod: 720224

www.primariasv.ro, primsv@primariasv.ro

Tel: 0230-212696, Fax: 0230-520593

SITUAȚIA MIJLOACELOR DE AVERTIZARE ȘI ALARMARE LA NIVELUL MUNICIPIULUI SUCEAVA

Nr. crt.	Tip echipament		Proprietar echipament alarmare	Adresa clădirii unde este instalat echipamentul de alarmare	Acționare		Operativitate (dacă este funcțională)	
	Sirenă electronică	Sirenă electrică			Centralizat	Necentralizat	Operativ	Neoperativ
1.	Sirenă electronică 1400 W /116,5 dB, ech.MTL2H 1400 comunicație radio terestră banda VHF 25 W (an fabr. ech. 2007)		Primăria Suceava	Bulevardul 1Mai nr.5A	*		*	
2.		Sirenă electrică 5,5 kw cu echipament acționare MTL2SE (an fabr.ech. 2008)	Primăria Suceava	Str. 22 Decembrie nr.189 Școala generală nr.6	*		*	
3.		Sirenă electrică 5,5 kw cu echipament acționare MTL2SE (an fabr.ech. 2008)	Primăria Suceava	Str. Ana Ipătescu nr.4, bl T4 Tipografie	*		*	
4.		Sirenă electrică 5,5 kw cu echipament acționare MTL2SE (an fabr.ech. 2008)	Primăria Suceava	Str. Ana Ipătescu nr.7, bl.T7 Centru	*		*	

Nr. crt.	Tip echipament		Proprietar echipament alarmare	Adresa clădirii unde este instalat echipamentul de alarmare	Acționare		Operativitate (dacă este funcțională)	
	Sirenă electronică	Sirenă electrică			Centralizat	Necentralizat	Operativ	Neoperativ
5.		Sirenă electrică 5,5 kw cu echipament acționare MTL2SE (an fabr.ech. 2008)	Primăria Suceava	Bulevardul George Enescu nr.19, bl.T38, Sc. A	*		*	
6.		Sirenă electrică 5,5 kw cu echipament acționare MTL2SE (an fabr.ech. 2008)	Primăria Suceava	Str. Grigore Alexandru Ghica nr.18 SC Modin SA	*		*	
7.		Sirenă electrică 5,5 kw cu echipament acționare MTL2SE (an fabr.ech. 2008)	Primăria Suceava	Str. Grigore Ureche nr.19 S.C.Instcomp SA	*			*
8.		Sirenă electrică 5,5 kw cu echipament acționare MTL2SE (an fabr.ech. 2008)	Primăria Suceava	Aleea Jupiter nr.10, bl.125, sc.B	*		*	
9.		Sirenă electrică 5,5 kw cu echipament acționare MTL2SE (an fabr.ech. 2008)	Primăria Suceava	Str. Mărășești nr.34A, bl.T3	*		*	

Nr. crt.	Tip echipament		Proprietar echipament alarmare	Adresa clădirii unde este instalat echipamentul de alarmare	Acționare		Operativitate (dacă este funcțională)	
	Sirenă electronică	Sirenă electrică			Centralizat	Necentralizat	Operativ	Neoperativ
10.	Sirenă electronică 1200 W /115 dB, ech.MTL2SH 1200 comunicație radio terestră banda VHF 25 W (an fabr. ech. 2007)		Primăria Suceava	Str. Slătioarei nr.2C, Bloc II/5 Bloc Armată	*		*	
11.		Sirenă electrică 5,5 kw cu echipament acționare MTL2SE (an fabr.ech. 2008)	Primăria Suceava	Str. Traian Vuia nr.2 SC Mopan SA	*		*	
12.		Sirenă electrică 5,5 kw cu echipament acționare MTL2SE (an fabr.ech. 2008)	Primăria Suceava	Calea Unirii nr.27 SC Moldo Mex SRL	*		*	
13.	Sirenă electronică 1200 W /115 dB, ech.MTL2H 600 comunicație radio terestră banda VHF 25 W (an fabr. ech. 2007)		Primăria Suceava	Calea Unirii nr.80, Bloc 59A, Sc. D	*			*
14.		Sirenă electrică 5,5 kw	Primăria Suceava	Bulevardul 1 Mai nr.2, bl.P7, sc.B Areni		*	*	
15.		Sirenă electrică 5,5 kw	Primăria Suceava	Bulevardul 1 Mai nr.16, bl. T1, sc.A Poliție		*	*	

Nr. crt.	Tip echipament		Proprietar echipament alarmare	Adresa clădirii unde este instalat echipamentul de alarmare	Acționare		Operativitate (dacă este funcțională)	
	Sirenă electronică	Sirenă electrică			Centralizat	Necentralizat	Operativ	Neoperativ
16.		Sirenă electrică 5,5 kw	Primăria Suceava	Str. 6 Noiembrie nr.39, bl.T5, sc. A lângă Liceul „Petru Rareș”		*		*
17.		Sirenă electrică 5,5 kw	Primăria Suceava	Str. 22 Decembrie nr.29 - clădire MTT		*	*	
18.		Sirenă electrică 5,5 kw	Primăria Suceava	Calea Burdujeni nr.32, bl.148, sc.A		*		*
19.		Sirenă electrică 5,5 kw	Primăria Suceava	Str. Celulozei nr.3, bl.16		*	*	
20.		Sirenă electrică 5,5 kw	Primăria Suceava	Str. Celulozei nr.7, bl.14, sc. C		*	*	
21.		Sirenă electrică 5,5 kw	Primăria Suceava	Str. Cernăuți nr.55 SC Trust Orizont SA		*	*	
22.		Sirenă electrică 5,5 kw	Primăria Suceava	Str. Dimitrie Cantemir nr.5 Colegiul Tehnic de Ind. Alimentară		*	*	
23.		Sirenă electrică 5,5 kw	Primăria Suceava	Str. Dragoș Vodă nr.13 Palatul Copiilor		*	*	
24.		Sirenă electrică 5,5 kw	Primăria Suceava	Str. Grigore Alexandru Ghica nr.108 SC Defelcom SRL		*	*	

Nr. crt.	Tip echipament		Proprietar echipament alarmare	Adresa clădirii unde este instalat echipamentul de alarmare	Acționare		Operativitate (dacă este funcțională)	
	Sirenă electronică	Sirenă electrică			Centralizat	Necentralizat	Operativ	Neoperativ
25.		Sirenă electrică 5,5 kw	Primăria Suceava	Str. Energeticianului nr.1 SC Termica SA		*	*	
26.		Sirenă electrică 5,5 kw	Primăria Suceava	Str. Ion Neculce nr.4, bl.35, sc. B		*	*	
27.		Sirenă electrică 5,5 kw	Primăria Suceava	Aleea Lalelelor nr.3, bl.97 sc.A		*	*	
28.		Sirenă electrică 5,5 kw	Primăria Suceava	Str. Luceafărului nr.5, bl.59, sc. A		*	*	
29.		Sirenă electrică 5,5 kw	Primăria Suceava	Str. Măgurei nr.13, bl.F15		*		*
30.		Sirenă electrică 5,5 kw	Primăria Suceava	Str. Mihai Viteazul nr.16, bl.14 sc.B		*		*
31.		Sirenă electrică 5,5 kw	Primăria Suceava	Str. Nicolae Bălcescu nr.24 SC Romtelecom SA		*	*	
32.		Sirenă electrică 5,5 kw	C.F. R Suceava	Str. Nicolae Iorga CFR Burdujeni		*		*
33.		Sirenă electrică 5,5 kw	Primăria Suceava	Str. Oituz nr.24, bl.H6, sc.A		*	*	
34.		Sirenă electrică 5,5 kw	Primăria Suceava	Str. Stațiunii nr.4, bl.D4, sc.A		*		*
35.		Sirenă electrică 5,5 kw	Primăria Suceava	Str. Ștefan cel Mare nr.43, bl.E3, sc.A		*	*	

Nr. crt.	Tip echipament		Proprietar echipament alarmare	Adresa clădirii unde este instalat echipamentul de alarmare	Acționare		Operativitate (dacă este funcțională)	
	Sirenă electronică	Sirenă electrică			Centralizat	Necentralizat	Operativ	Neoperativ
36.		Sirenă electrică 5,5 kw	Primăria Suceava	Str.Tineretului nr.3, bl.38		*		*
37.		Sirenă electrică 5,5 kw	Primăria Suceava	CaleaUnirii SC SEA SRL (fostul SC MES SA)		*	*	
38.		Sirenă electrică 5,5 kw	SC AMBRO SA Suceava	CaleaUnirii SC AMBRO SA		*	*	
TOTAL ECHIPAMENTE								
	3	35			13	25	29	9

Anexa 7c- SIRENE CU ACȚIONARE LOCALĂ

SIRENE CU ACȚIONARE LOCALĂ					
Nr. crt	Tipul echipamentului	Adresa	Proprietarul	Locul de acționare	Persoana desemnată să acționeze sirena
1	Sirenă electrică 5,5 kw	Bulevardul 1 Mai nr.2 bl.P7, sc.B (Areni)	Primăria Suceava	Bl.P7 sc.B	COZACIUC SORIN
2	Sirenă electrică 5,5 kw	Bulevardul 1 Mai nr.16 bl.T1 sc.A (Poliție)	Primăria Suceava	Bl.T1 sc.A	DANCIU IRINEL
3	Sirenă electrică 5,5 kw	Str. 6 Noiembrie nr.39 bl.T5 sc.A (lângă liceul “ Petru Rareș”)	Primăria Suceava	Bl.T5 sc.A	SPRÎNCEANĂ SILVIU
4	Sirenă electrică 5,5 kw	Str. 22 Decembrie nr.29-clădire MTT	Primăria Suceava	Clădire MTT	DĂNILĂ DOREL
5	Sirenă electrică 5,5 kw	Calea Burdujeni nr.32 bl.148 Sc.A	Primăria Suceava	Blocul 148	MOROȘAN NICULAI
6	Sirenă electrică 5,5 kw	Str. Celulozei nr.3 bl.16	Primăria Suceava	Blocul 16	ANTONIA C DUMITRU
7	Sirenă electrică 5,5 kw	Str. Celulozei nr.7 bl.14	Primăria Suceava	Blocul 14	ICHIM VASILE CRISTIAN
8	Sirenă electrică 5,5 kw	Str. Cernăuți nr.55-SC Trust Orizont SA	Primăria Suceava	SC Trust Orizont SA	MOSCAL VASILE
9	Sirenă electrică 5,5 kw	Str. Dimitrie Cantemir nr.5 (Colegiul tehnic de ind. alimentară)	Primăria Suceava	Colegiul tehnic de ind. Alimentară	RUMEGA DANIEL
10	Sirenă electrică 5,5 kw	Str. Dragoș Vodă nr.13- Palatul Copiilor	Primăria Suceava	Palatul Copiilor	CHIDOVEȚ SORIN GELU
11	Sirenă electrică 5,5 kw	Str. Grigore Alexandru Ghica nr.108 - SC Defelcom SRL	Primăria Suceava	SC Defelcom SRL	MARIA ȘTEFAN
12	Sirenă electrică 5,5 kw	Str. Energeticianului nr.1-SC Termica SA	SC Termica SA	SC Termica SA	GROSU NECULAI

SIRENE CU ACȚIONARE LOCALĂ

Nr. crt	Tipul echipamentului	Adresa	Proprietarul	Locul de acțiune	Persoana desemnată să acționeze sirena
13	Sirenă electrică 5,5 kw	Str. Ion Neculce nr.4 bl.35	Primăria Suceava	Blocul 35	CHIRCEA IONEL SORIN
14	Sirenă electrică 5,5 kw	Aleea Lalelelor nr.3 bl.97 sc.A	Primăria Suceava	Blocul 97	TUNSU RICĂ
15	Sirenă electrică 5,5 kw	Str. Luceafărului nr.5 bl.59 scA	Primăria Suceava	Blocul 59	HANCERIU CORNEL
16	Sirenă electrică 5,5 kw	Str. Măgurei nr.13 bl.F15	Primăria Suceava	Blocul F15	BODALE IONEL
17	Sirenă electrică 5,5 kw	Str. Mihai Viteazul nr.16 bl.14 sc.B	Primăria Suceava	Bl.14 sc.B	VARZARU EDUARD CRISTIAN,
18	Sirenă electrică 5,5 kw	Str. Nicolae Bălcescu nr.24- SC Romtelecom SA	Primăria Suceava	SC Romtelecom SA	PENTIUC COZMIN ALEX
19	Sirenă electrică 5,5 kw	Str. Nicolae Iorga-CFR Burdujeni	CFR Suceava	CFR Burdujeni	ULIAN SILVIU
20	Sirenă electrică 5,5 kw	Str. Oituz nr.24 bl.H6 sc.A	Primăria Suceava	Bl.H6 sc.A	HÂNȚESCU DUȘAN
21	Sirenă electrică 5,5 kw	Str. Stațiunii nr.4 bl.D4 sc.A	Primăria Suceava	Bl.D4 sc.A	MIHAI SERGIU DORINEL
22	Sirenă electrică 5,5 kw	Str. Ștefan cel Mare nr.43 bl.E3 sc.A (Tribunal)	Primăria Suceava	Bl.E3	MARȚOLEA VASILE CORNELUȘ
23	Sirenă electrică 5,5 kw	Str.Tineretului nr.3 bl.38	Primăria Suceava	Blocul 38	BORDICIUC LIVIU,
25	Sirenă electrică 5,5 kw	CaleaUnirii - SC SEA SRL (fostul SC MES SA)	Primăria Suceava	SC SEA SRL	FLORESCU CĂTĂLIN

Anexa 7d- SIRENE ELECTRICE CENTRALIZATE

SIRENE ELECTRICE CENTRALIZATE				
Nr. crt.	Tipul echipamentului	Adresa	Proprietarul	Locul de acționare
Persoane desemnate să acționeze sirenele: LAZĂR TIBERIU - Șef Serviciu Protecție Civilă-Situații de Urgență (Primăria Municipiului Suceava) TĂRNĂUCEANU TONI CĂTĂLIN , Consilier în cadrul Serviciu Protecție Civilă-Situații de Urgență (Primăria Municipiului Suceava)				
1	Sirenă electrică 1400 W /116,5 dB, ech.MTL2H 1400 comunicație radio terestră banda VHF 25 W (an fab 2007)	Bulevardul 1Mai nr.5A	Primăria Suceava	Primăria Suceava
2	Sirenă electrică 5,5 kw cu echipament acționare MTL2SE (an fabr.ech. 2008)	Str. 22 Decembrie nr.189-Școala generală nr.6	Primăria Suceava	Primăria Suceava
3	Sirenă electrică 5,5 kw cu echipament acționare MTL2SE (an fabr.ech. 2008)	Str. Ana Ipătescu nr.4, bl T4 (Tipografie)	Primăria Suceava	Primăria Suceava
4	Sirenă electrică 5,5 kw cu echipament acționare MTL2SE (an fabr.ech. 2008)	Str. Ana Ipătescu nr.7 bl.T7 (centru)	Primăria Suceava	Primăria Suceava
5	Sirenă electrică 5,5 kw cu echipament acționare MTL2SE (an fabr.ech. 2008)	Bulevardul George Enescu nr.19 bl.T38	Primăria Suceava	Primăria Suceava
6	Sirenă electrică 5,5 kw cu echipament acționare MTL2SE (an fabr.ech. 2008)	Str. Grigore Alexandru Ghica nr.18- SC Modin SA	Primăria Suceava	Primăria Suceava
7	Sirenă electrică 5,5 kw cu echipament acționare MTL2SE (an fabr.ech. 2008)	Str. Grigore Ureche nr.19 S.C.Instcomp S.A.	Primăria Suceava	Primăria Suceava
8	Sirenă electrică 5,5 kw cu echipament acționare MTL2SE (an fabr.ech. 2008)	Aleea Jupiter nr.10 bl.125 sc.B	Primăria Suceava	Primăria Suceava

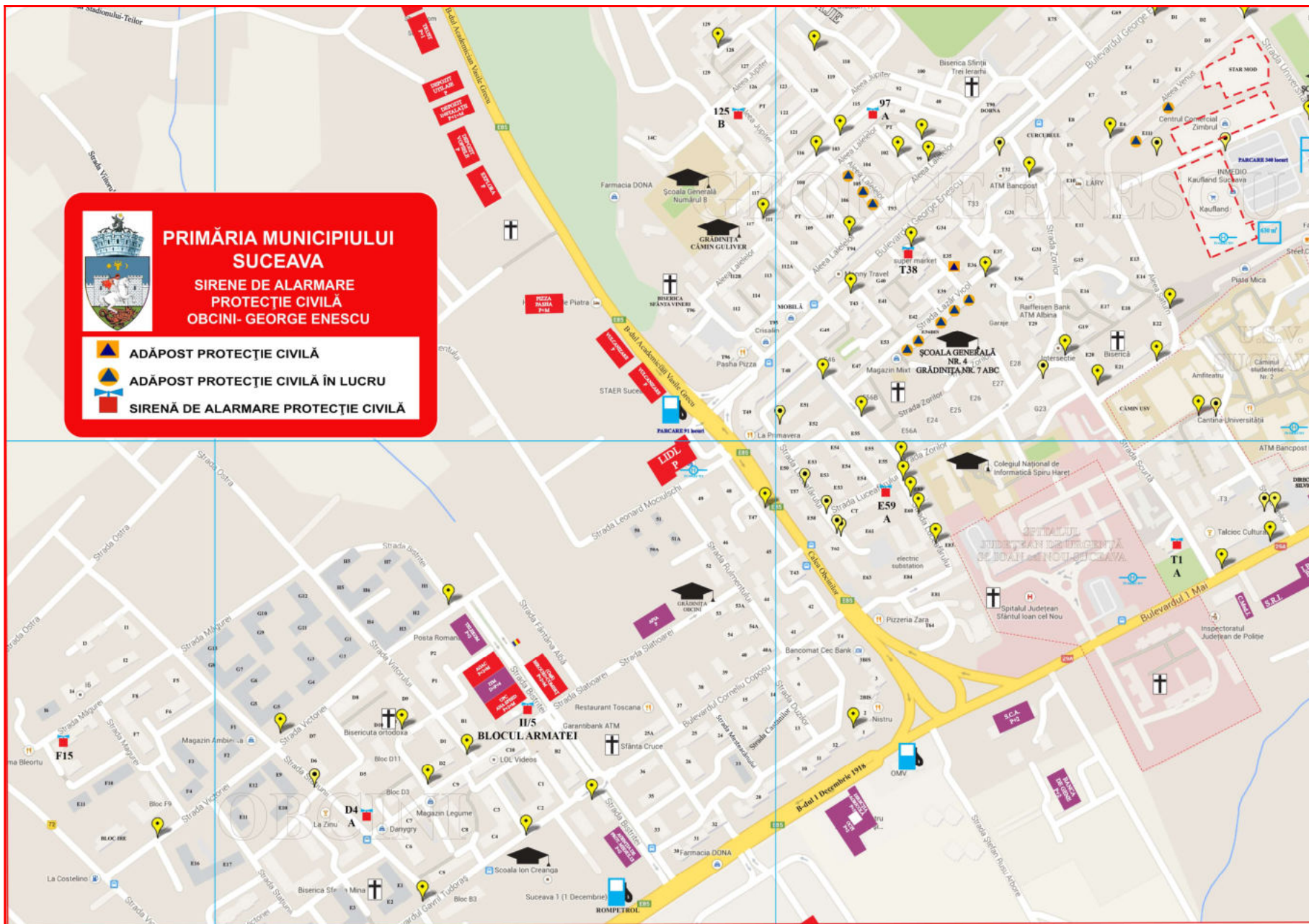
SIRENE ELECTRICE CENTRALIZATE				
Nr. crt.	Tipul echipamentului	Adresa	Proprietarul	Locul de acțiune
9	Sirenă electrică 5,5 kw cu echipament acționare MTL2SE (an fabr.ech. 2008)	Str. Mărășești nr.34A bl.T3	Primăria Suceava	Primăria Suceava
10	Sirenă electrică 1200 W /115 dB, ech.MTL2SH 1200 comunicație radio terestră banda VHF 25 W (an fab 2007)	Str. Slătioarei nr.2C, Bloc II/5 (Bloc Armată)	Primăria Suceava	Primăria Suceava
11	Sirenă electrică 5,5 kw cu echipament acționare MTL2SE (an fabr.ech. 2008)	Str. Traian Vuia nr.2- SC Mopan SA	Primăria Suceava	Primăria Suceava
12	Sirenă electrică 5,5 kw cu echipament acționare MTL2SE (an fabr.ech. 2008)	Calea Unirii nr.27- S.C. SHOPPING CITY	Primăria Suceava	Primăria Suceava
13	Sirenă electrică 1200 W /115 dB, ech.MTL2H 600 comunicație radio terestră banda VHF 25 W (an fab 2007)	Calea Unirii nr.80 Bloc 59A	Primăria Suceava	Primăria Suceava

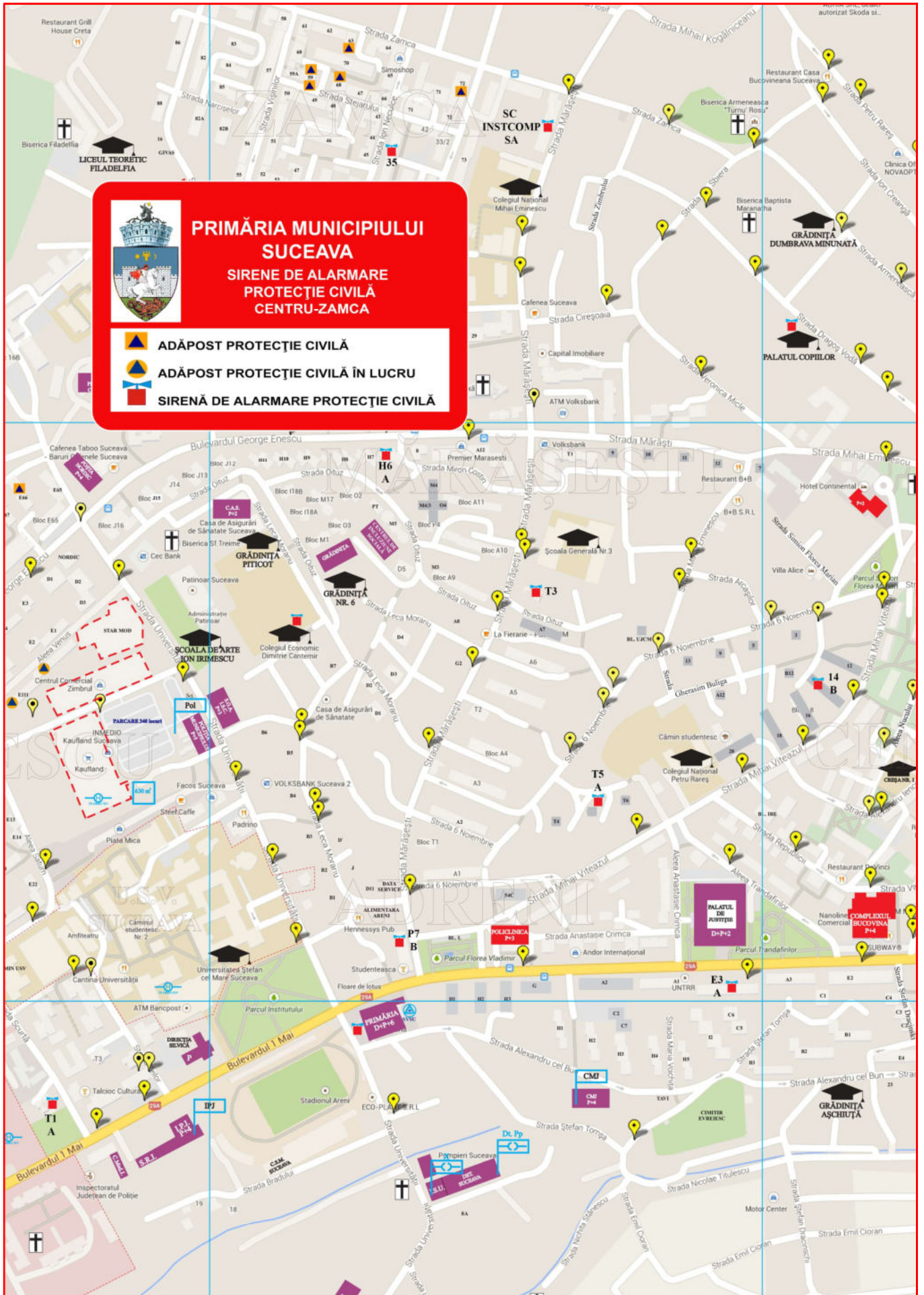
Anexa 7e -POSTURI DE RADIO ȘI DE TELEVIZIUNE LOCALE

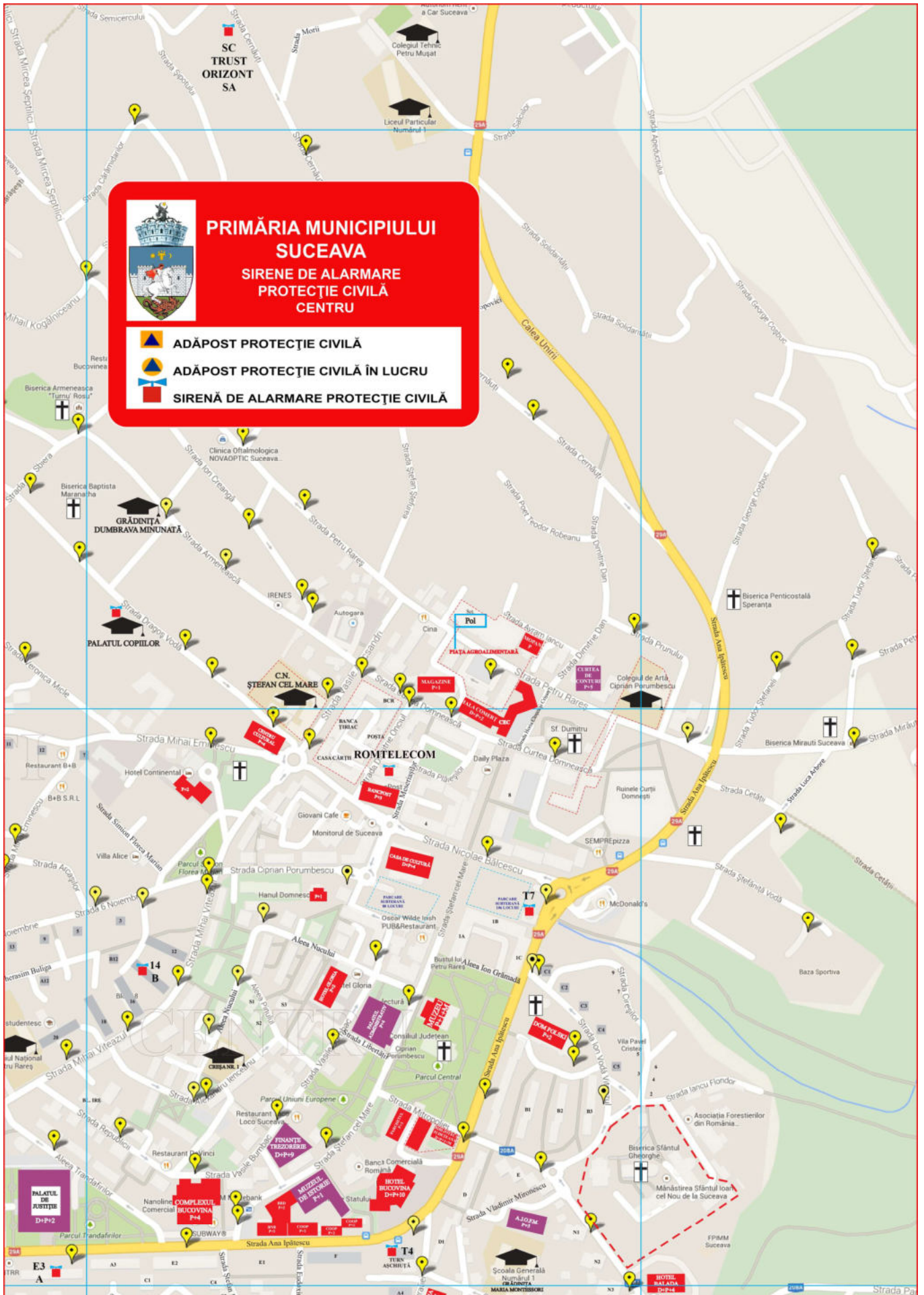
Denumire	Adresă	Număr de telefon
Radio Top Suceava	Strada Grigore Ureche, numărul 19, Suceava	0230 523 706
Radio 21 Suceava		0331 710 127
Radio Kiss FM Suceava	Strada Zamca, nr. 21 bis, etaj 1, Suceava	0230 524 950
Radio Magic FM Suceava	Strada Zamca, numărul 21 bis, etaj 1, Suceava	0230 524 950
Viva FM	Strada Bradului, numărul 2, Suceava, județul Suceava	0330 100 388
Radio Impact FM Suceava	Strada Petru Rareș, numărul 19, etaj 1, apartament 2, Suceava	0230 511 321
Rock FM	Strada Zamca, numărul 21 bis, etaj 1, Suceava	0230 524 950
Radio USV	Strada Universității, numărul 13, 720229, Suceava	0230 216 147 (interior 438)
Bucovina TV Suceava	Bulevardul 1 Decembrie 1918, numărul 10, etaj 6, Suceava	0230 516 009
TV Plus Suceava	Bulevardul 1 Decembrie 1918, numărul 16, bloc 30, scara A, apartament 4, Suceava	0330 101 022
Intermedia TV Suceava	Strada Mihai Viteazul 23, Suceava 720059	0230 523 011

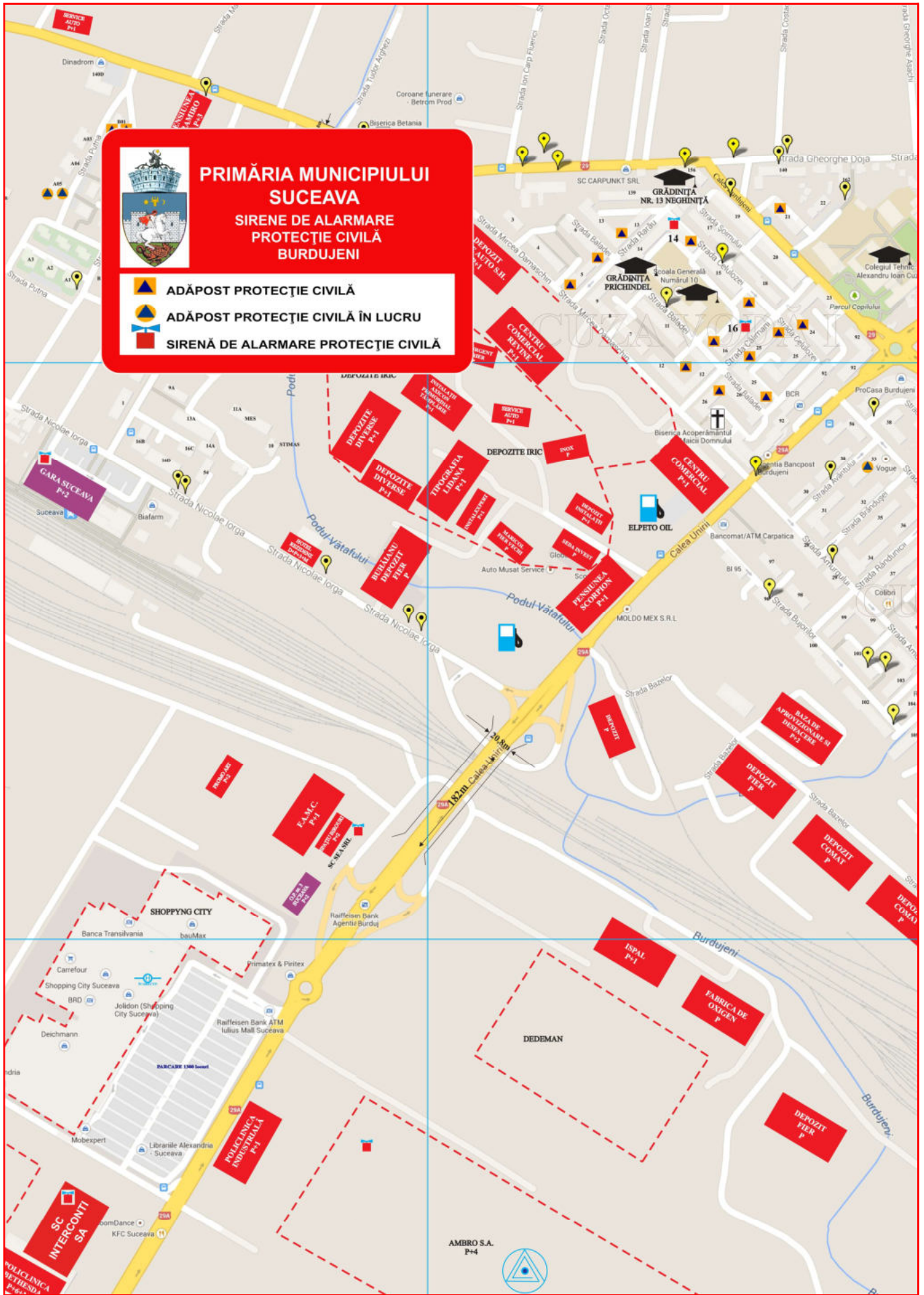
**Anexa nr. 8 SCHEMA DISPUNERII ECHIPAMENTELOR DE AVERTIZARE -
ALARMARE ȘI ZONELE DE ACOPERIRE**

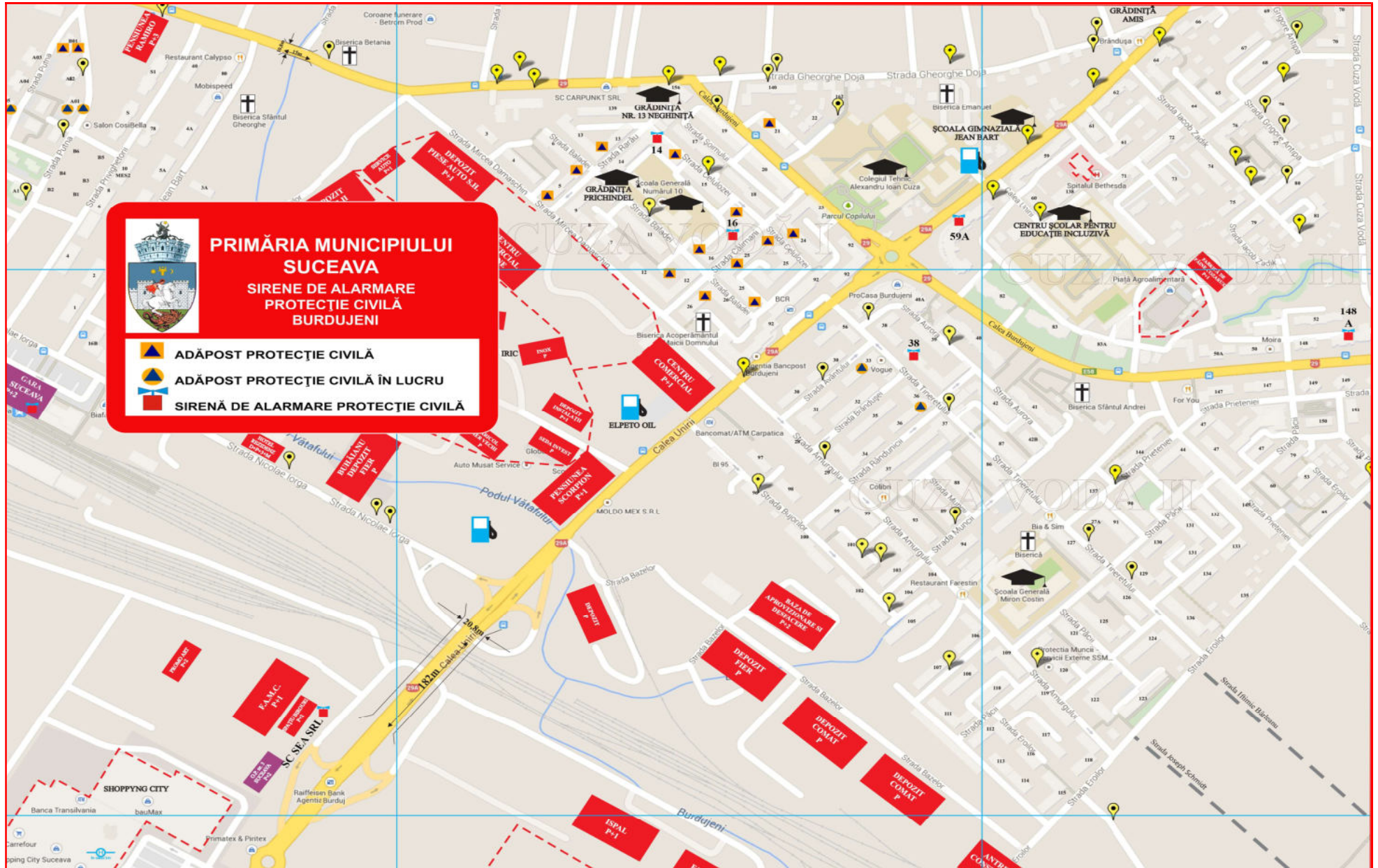


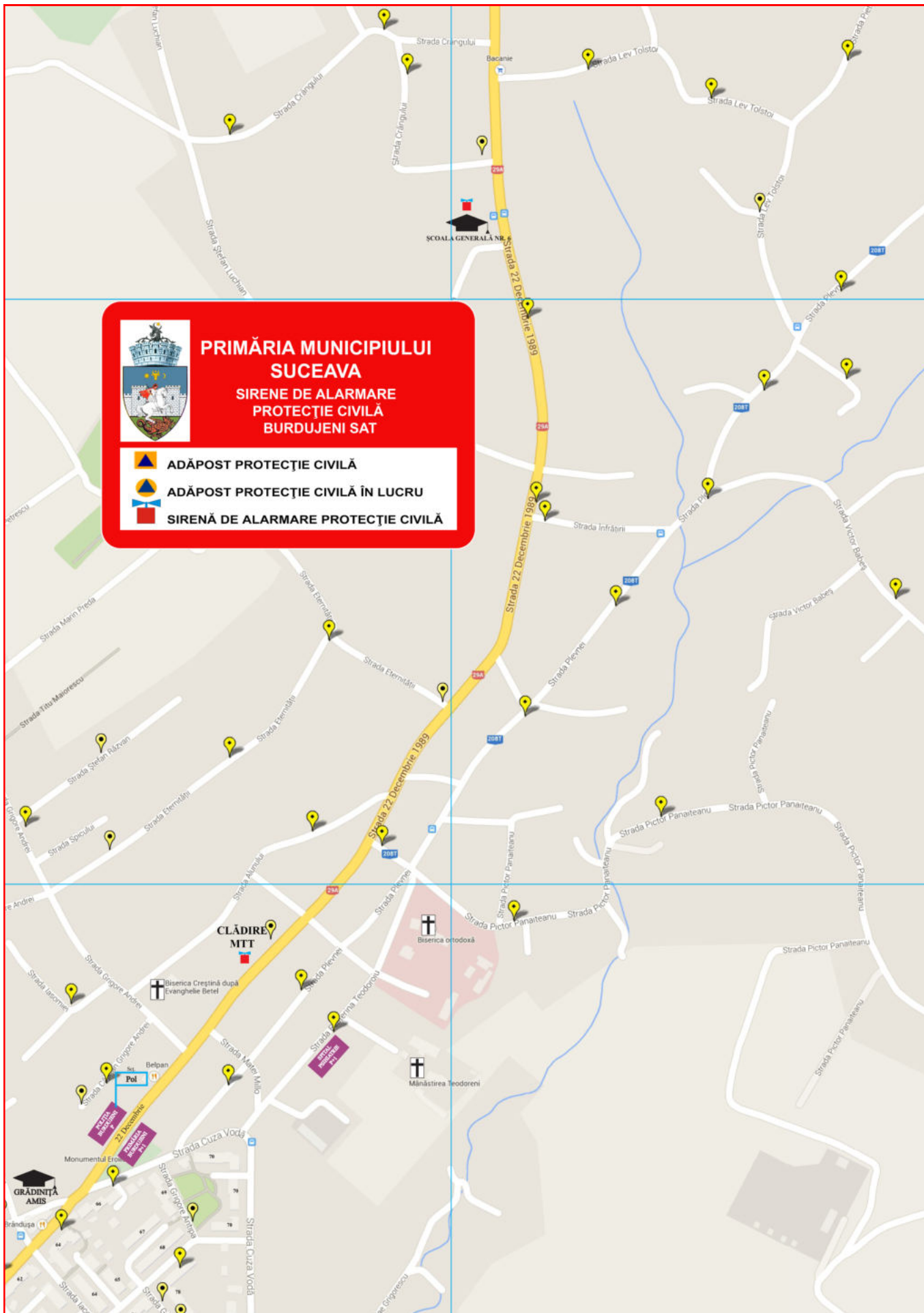


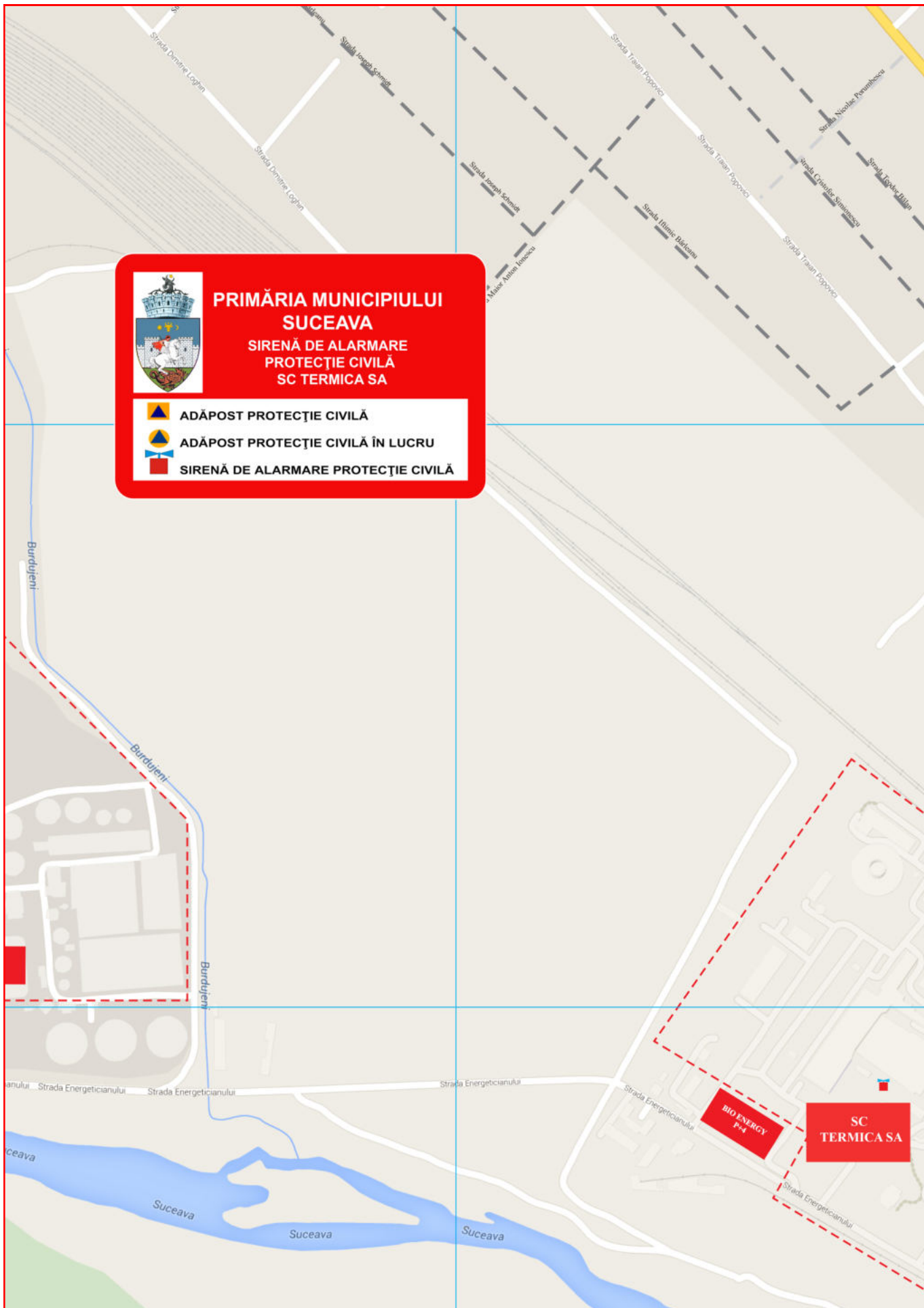


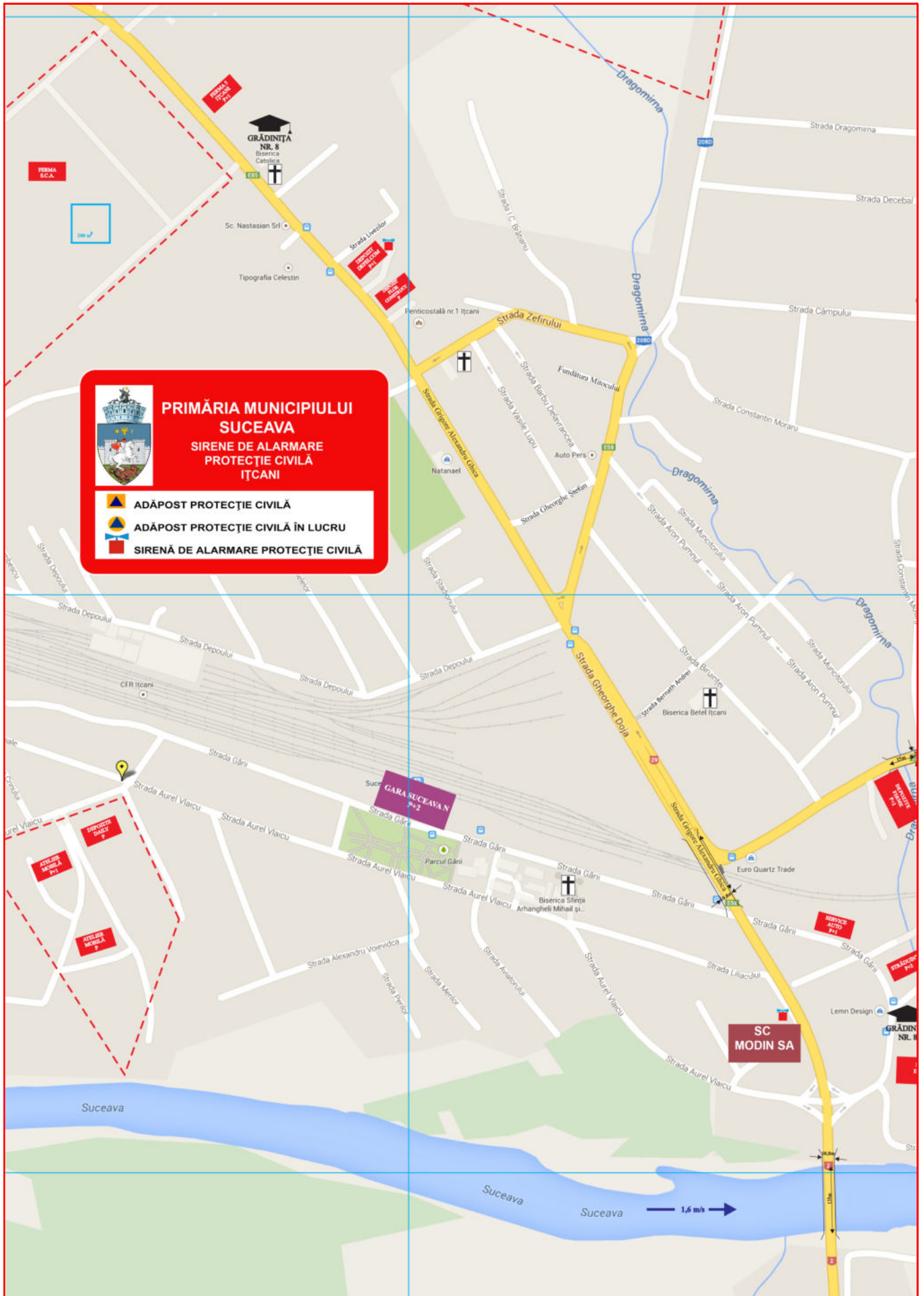














ROMÂNIA
MUNICIPIUL Suceava
B-dul 1 Mai nr. 5A, cod: 720224
www.primariasv.ro, primsv@primariasv.ro
Tel: 0230-212696, Fax: 0230-520593



SERVICIUL VOLUNTAR PENTRU
SITUAȚII DE URGENȚĂ

svsu@primariasv.ro; Tel.: 0230-212696, int. 172; Fax: 0230- 523984

Anexa nr. 9

SEMNIIFICAȚIA SEMNALELOR DE ALARMARE SEMNALELE DE ALARMARE ACUSTICE

Semnalele de alarmare acustice a populației, instituțiilor publice și operatorilor economici sunt: alarma aeriană, alarma la dezastre, prealarmă aeriană și încetarea alarmei.

Durata fiecărui semnal de alarmare este de două minute pentru toate mijloacele de alarmare, cu excepția sirenelor cu aer comprimat la care durata este de un minut.

a) Semnalul **ALARMĂ AERIANĂ** se compune din 15 sunete a 4 secunde fiecare, cu pauză de 4 secunde între ele. Pentru sirenele cu aer comprimat semnalul se compune din 15 sunete a 2 secunde fiecare, cu pauză de 2 secunde între ele.

b) Semnalul **ALARMĂ LA DEZASTRE** se compune din 5 sunete a 16 secunde fiecare, cu pauză de 10 secunde între ele. Pentru sirenele cu aer comprimat semnalul se compune din 5 sunete a 8 secunde fiecare, cu pauză de 5 secunde între ele.

c) Semnalul **PREALARMĂ AERIANĂ** se compune din 3 sunete a 32 secunde fiecare, cu pauză de 12 secunde între ele. Pentru sirenele cu aer comprimat semnalul se compune din 3 sunete a 16 secunde fiecare, cu pauză de 6 secunde între ele.

d) Semnalul **ÎNCETAREA ALARMEI** se compune dintr-un sunet continuu, de aceeași intensitate, cu durata de 2 minute. Pentru sirenele cu aer comprimat semnalul se compune dintr-un sunet continuu, de aceeași intensitate, cu durata de 1 minut.

PROCEDURĂ DE CODIFICARE

a informărilor, atenționărilor și avertizărilor METEOROLOGICE care se emit în cazul producerii de fenomene meteorologice periculoase la scară națională sau regională

Atenționările și avertizările meteorologice vor fi însoțite de un cod de culori, atribuit după cum urmează:

Codul verde este folosit pentru zonele în care nu sunt prognozate fenomene meteorologice periculoase.

Codul galben se va folosi în cazul în care fenomenele meteorologice prognozate vor fi temporar periculoase pentru anumite activități, dar altfel sunt obișnuite pentru perioada respectivă sau zona specificată.

Codul portocaliu se aplică acelor fenomene meteorologice prevăzute a fi periculoase, cu un grad de intensitate mare.

Codul roșu se aplică acelor fenomene meteorologice prevăzute a fi periculoase, cu un grad de intensitate foarte mare și cu efecte dezastruoase.

Mențiune:

Codul galben este asociat atenționărilor meteorologice.

Codul portocaliu și codul roșu se asociază avertizărilor meteorologice.

Fenomenele meteorologice care fac obiectul atenționărilor/ avertizărilor meteorologice sunt:

- vânt puternic;
- ploi importante cantitativ (care pot avea și caracter torențial);
- descărcări electrice și grindină;

- ninsori abundente;
- viscol;
- temperaturi minime extreme;
- temperaturi maxime extreme;
- polei;
- ceată.

Conținutul mesajelor de avertizare meteorologica și consecințele posibile ale producerii de fenomene meteorologice periculoase la scara națională sau regională

VÂNTUL PUTERNIC

1. **ATENȚIONARE COD GALBEN** se emite când:

- sunt posibile întreruperi ale curentului electric și ale legăturilor de comunicații pe durate scurte;
- acoperișurile și coșurile clădirilor pot fi avariate;
- se pot rupe ramuri, crengi de copaci;
- circulația rutieră poate fi perturbată, îndeosebi pe rutele secundare și în zonele forestiere;
- funcționarea infrastructurii zonelor de schi și transport pe cablu poate fi perturbată.

2. **AVERTIZARE COD PORTOCALIU** se emite când:

- sunt posibile întreruperi ale curentului electric și ale legăturilor de comunicații pe durate relativ importante;
- acoperișuri și coșuri ale clădirilor vor fi avariate;
- circulația rutieră va fi perturbată, îndeosebi pe rutele secundare și în zonele forestiere;
- se vor produce căderi de copaci;
- funcționarea infrastructurii zonelor de schi și transport pe cablu poate fi perturbată sau întreruptă.

3. **AVERTIZARE COD ROȘU** se emite când:

- se anticipează că activitățile socio-economice vor fi puternic afectate pe o durată de câteva zile, iar viața locuitorilor din zonele afectate este în pericol;
- întreruperile de electricitate și de comunicații pot fi de lungă durată;
- se pot produce pagube numeroase și importante pentru locuințe, parcuri și zone agricole;
- zonele împădurite pot fi puternic afectate;
- circulația rutieră poate fi întreruptă pe zone extinse;
- transportul aerian, feroviar și maritim poate fi întrerupt;
- funcționarea infrastructurii zonelor de schi și transport pe cablu poate fi întreruptă.

PLOI IMPORTANTE CANTITATIV (care pot avea și caracter torențial)

1. **ATENȚIONARE COD GALBEN** se emite când:

- sunt posibile fenomene hidrologice periculoase pe arii restrânse;
- există risc de deversare din cauza incapacității de preluare, pe timp scurt a rețelelor de canalizare;
- subsolurile și punctele joase ale locuințelor pot fi inundate rapid;
- pe timp scurt, condițiile de circulație rutieră pot deveni dificile pe drumurile secundare și se pot produce perturbări ale transportului feroviar;
- pe timp scurt și pe arii restrânse, se pot produce întreruperi ale alimentării cu energie electrică.

2. **AVERTIZARE COD PORTOCALIU** se emite când:

- sunt posibile fenomene hidrologice periculoase pe arii relativ extinse;
- există risc de deversare din cauza incapacității de preluare a rețelelor de canalizare;
- condițiile de circulație rutieră pot deveni dificile și se pot produce perturbări ale transportului feroviar;

- se pot produce întreruperi ale alimentării cu energie electrică;
- locuințele șubrede și instalațiile improvizate pot suferi pagube importante.

3. **AVERTIZARE COD ROȘU** se emite când:

- se anticipează că activitățile socio-economice vor fi puternic afectate pe o durată de câteva zile, iar viața locuitorilor din zonele afectate este în pericol;
- sunt posibile fenomene hidrologice extreme pe arii extinse;
- circulația rutieră și feroviară poate deveni foarte dificilă sau poate fi întreruptă;
- risc ridicat de deversare din cauza incapacității de preluare a rețelei de canalizare;
- se pot produce întreruperi de durată ale alimentării cu energie electrică.

DESCĂRCĂRILE ELECTRICE ȘI GRINDINA

-sunt fenomene meteorologice periculoase care se asociază, de cele mai multe ori ploilor cu caracter torențial și intensificărilor de vânt și pot contribui la agravarea posibilelor consecințe ale acestora.

ATENȚIONARE COD GALBEN sau **AVERTIZARE COD PORTOCALIU** în situația în care se anticipează că descărcările electrice pot produce victime sau incendii (în funcție de extinderea ariei afectate);

Se emite **ATENȚIONARE COD GALBEN** sau **AVERTIZARE COD PORTOCALIU** în situația în care se anticipează că grindina poate produce pagube importante (îndeosebi în domeniul agricol) și, în situații extreme, victime.

AVERTIZARE COD ROȘU se emite în situațiile:

- se anticipează că activitățile socio-economice vor fi puternic afectate pe o durată de câteva zile, iar viața locuitorilor din zonele afectate este în pericol;
- sunt posibile fenomene hidrologice extreme pe arii extinse;
- circulația rutieră și feroviară poate deveni foarte dificilă sau poate fi întreruptă;
- risc ridicat de deversare din cauza incapacității de preluare a rețelei de canalizare;
- se pot produce întreruperi de durată ale alimentării cu energie electrică;
- se anticipează că activitățile socio-economice vor fi puternic afectate pe o durată de câteva zile, iar viața locuitorilor din zonele afectate este în pericol;
- sunt posibile fenomene hidrologice extreme pe arii extinse;
- circulația rutieră și feroviară poate deveni foarte dificilă sau poate fi întreruptă;
- risc ridicat de deversare din cauza incapacității de preluare a rețelei de canalizare;
- se pot produce întreruperi de durată ale alimentării cu energie electrică;
- se anticipează că descărcările electrice pot produce victime sau incendii (în funcție de extinderea ariei afectate);
- se anticipează că grindina poate produce pagube importante (îndeosebi în domeniul agricol) și, în situații extreme, victime.

NINSORI ABUNDENTE ȘI/SAU VISCOL

1. **ATENȚIONARE COD GALBEN** se emite când;

- pe timp scurt, condițiile de circulație rutieră pot deveni dificile pe drumurile secundare și se pot produce perturbări ale transportului feroviar;
- pe timp scurt și pe arii restrânse, se pot produce întreruperi ale alimentării cu energie electrică;
- ninsorile abundente și/sau viscolite pot provoca unele pagube în gospodării.

2. **AVERTIZARE COD PORTOCALIU** se emite când;

- condițiile de circulație rutieră pot deveni foarte dificile și se pot produce perturbări ale transportului feroviar, ducând la izolarea unor comunități;

- se pot produce întreruperi ale alimentării cu energie electrică;
- ninsorile abundente și/sau viscolul pot provoca pagube în gospodării;
- se pot produce pagube importante în sectorul forestier;
- unele distrugerii pot afecta rețelele de electricitate și de telecomunicații.

3. **AVERTIZARE COD ROȘU** se emite când:

- circulația riscă să devină impracticabilă, pe durată lungă, în întreaga rețea (rutieră, feroviară, maritimă și aeriană, afectând grav activitățile umane și viața economică);
- numeroase localități pot fi izolate, punând în pericol viața locuitorilor;
- se pot produce pagube materiale foarte importante;
- se pot produce pagube majore în sectorul forestier;
- rețelele de electricitate și de telecomunicații pot suferi distrugerii importante, timp de mai multe zile,

TEMPERATURI MAXIME/ MINIME EXTREME

1. **ATENȚIONARE COD GALBEN** se emite când:

- valorile de temperatură provoacă disconfort persoanelor care efectuează activități în exterior;
- poate fi înrăutățită starea bolnavilor cu afecțiuni cronice, cardiovasculare, hepatice, renale, pulmonare, de circulație sau mentale.

2. **AVERTIZARE COD PORTOCALIU** se emite când:

- valorile de temperatură pot pune în pericol persoanele în vârstă, persoanele cu handicap, persoanele care suferă de maladii cronice sau tulburări mentale, persoanele care iau medicamente cu regularitate, precum și persoanele izolate;
- persoanele care lucrează în aer liber pot fi puse în pericol în anumite perioade;
- pot exista probleme în alimentarea cu electricitate;
- poate fi afectată viața animalelor;
- în cazul temperaturilor maxime extreme, există pericol de incendiu;
- traficul rutier și feroviar poate fi afectat;
- în cazul temperaturilor minime extreme, transportul fluvial și maritim poate fi afectat.

3. **AVERTIZARE COD ROȘU** se emite când:

- temperaturile extreme afectează toate persoanele, chiar și cele cu o stare de sănătate bună;
- temperaturile extreme reprezintă un risc vital pentru persoanele care suferă de diverse maladii sau pentru persoanele izolate;
- persoanele care lucrează în aer liber trebuie să-și întrerupă activitatea;
- pot exista probleme majore în alimentarea cu electricitate;
- poate fi afectată viața animalelor;
- în cazul temperaturilor maxime extreme, există pericol major și pe arii extinse de incendiu; traficul rutier și feroviar poate fi puternic afectat;
- în cazul temperaturilor minime extreme, transportul fluvial și maritim poate fi puternic afectat.

POLEI SAU CEĂȚĂ

1. **ATENȚIONARE COD GALBEN** se emite când:

- pe timp scurt, condițiile de circulație rutieră pot deveni dificile pe drumurile secundare și se pot produce perturbări ale transportului feroviar și aerian;
- în cazul ceții, transportul fluvial și maritim poate fi afectat pe timp scurt; persoanele din zonele afectate pot suferi accidentări;
- în cazul poleiului, depunerile pe conductori pot afecta pe timp scurt rețelele de electricitate și de telecomunicații.

2. **AVERTIZARE COD PORTOCALIU** SAU **AVERTIZARE COD ROȘU** se emit în funcție de situația meteorologică generală și luând în considerare următoarele posibile efecte:

- se anticipează că activitățile socio-economice vor fi puternic afectate pe o durată de câteva zile;
- persoanele din zonele afectate pot suferi accidentări sau viața lor poate fi în pericol;
- transportul rutier, feroviar, fluvial, maritim și aerian este foarte dificil sau întrerupt pe o durată îndelungată;
- în cazul poleiului, depunerile pe conductori pot avaria puternic rețelele de electricitate și de telecomunicații.

PROCEDURA DE CODIFICARE

a informărilor, atenționărilor și avertizărilor HIDROLOGICE care se emit în cazul producerii de fenomene hidrologice periculoase la scară națională sau regională

Atenționările și avertizările hidrologice vor fi însoțite de un cod de culori, atribuit după cum urmează:

ATENȚIONARE COD GALBEN se va folosi în cazul în care fenomenele hidrologice prognozate pot fi temporar periculoase pentru anumite activități.

AVERTIZARE COD PORTOCALIU se aplică acelor fenomene hidrologice prevăzute a fi periculoase, cu un grad de intensitate mare care pot produce pagube sociale și economice însemnate.

AVERTIZARE COD ROȘU se aplică acelor fenomene hidrologice prevăzute a fi periculoase, cu efecte dezastruoase și amenințare potențială asupra vieții și bunurilor.

Fenomenele hidrologice care fac obiectul atenționărilor/avertizărilor hidrologice sunt:

- creșteri însemnate de niveluri și debite (inundații/viituri);
- creșteri artificiale de niveluri datorate evoluției fenomenelor de iarnă (curgeri de sloiuri, poduri de gheață, îngrămădiri/blocaje de ghețuri zăpoare);
- fenomene hidrologice periculoase imediate (scurgeri importante pe versanți, torenți, pâraie, râuri mici, inclusiv pe râuri necadastrate).

Atenționările și avertizările hidrologice constau dintr-un mesaj de tip text, însoțit de o hartă la nivel național, cu specificarea arealelor/sectoarelor de râu care pot fi afectate de creșteri semnificative ale nivelurilor/debitelor, cu precizarea intensității fenomenului pentru fiecare areal/sector de râu, precum și a intervalului de prognoză.

Atenționările și avertizările hidrologice pot fi detaliate la nivel local de către serviciile hidrologice din cadrul Administrațiilor Bazinale de Apă ale Administrației Naționale „Apele Române”, în funcție de gradul de detaliere al informației meteorologice și hidrologice disponibili la momentul elaborării prognozei hidrologice și/sau de gradul de severitate al fenomenului prognozat.

Când informația meteorologică și hidrologică permite prognoza debitelor și nivelurilor maxime ale undelor de viitură peste cotele de apărare, pe baza precipitațiilor care au depășit pragurile critice și/sau a topirii bruște a stratului de zăpadă, a precipitațiilor prognozate, a propagării viiturilor și a altor cauze, se elaborează prognoza debitelor și nivelurilor maxime și estimări ale sectoarelor de râu cu risc potențial la inundații.

Mesajele de avertizare hidrologică sunt emise cu un anumit timp de anticipare, care permite factorilor de decizie din domeniul gestionării situațiilor de urgență să ia măsurile necesare pentru apărarea vieții și bunurilor oamenilor, precum și a altor obiective socio-economice. Timpul de anticipare este de maximum 12 de ore pentru cursurile de apă care reacționează rapid la ploile căzute și de minimum 12 ore pentru cursurile de apă care reacționează mai lent la ploile căzute, iar în cazul propagării viiturilor formate pe cursurile superioare și mijlocii ale râurilor importante timpul de anticipare va fi de 1-3 zile, în funcție de bazinul de recepție și de timpii de anticipare al prognozei meteorologice.

Pentru marcarea intensității fenomenului hidrologic periculos corespunzător unui sector de râu se vor folosi următoarele coduri de culori:

GALBEN :risc de viituri sau creșteri rapide ale nivelului apei, neconducând la pagube nesemnificative, dar care necesită o vigilență sporită în cazul desfășurării unor activități expuse la inundații;

PORTOCALIU :risc de viituri majore generatoare de revărsări importante care pot conduce la inundarea de gospodării și obiective social-economice;

ROȘU :risc de viituri majore care necesită măsuri deosebite de evacuare a oamenilor și bunurilor, restricții la folosirea podurilor și căilor rutiere, precum și luarea unor măsuri deosebite în exploatarea construcțiilor hidrotehnice.

În cazul în care atenționările și avertizările hidrologice vizează sectoare îndiguite ale cursurilor de apă, acestea vor avea în vedere fazele de apărare la diguri și vor conține specificația “sector îndiguit”.

Mărimile caracteristice de apărare împotriva inundațiilor sunt:

- a) mărimi zonale de avertizare, stabilite la stațiile hidrometrice și la posturile pluviometrice situate în amonte de obiectivele periclitare, după caz, pentru precipitații, niveluri sau debite;
- b) mărimi locale de apărare, stabilite în apropierea obiectivelor, sub formă de niveluri sau debite. Stațiile hidrometrice și posturile pluviometrice avertizoare fac parte din rețeaua națională de hidrologie și meteorologie și trebuie să fie amplasate la o distanță suficientă de obiectivul avertizat, pentru a putea fi luate măsurile necesare prestabilite prin planurile de apărare.

Mărimile caracteristice de apărare în caz de inundații, sunt:

A. Pentru zonele îndiguite ale cursurilor de apă:

- a) cota fazei I de apărare (**COD GALBEN**) - atunci când nivelul apei ajunge la piciorul taluzului exterior al digului pe o treime din lungimea acestuia;
- b) cota fazei a II-a de apărare (**COD PORTOCALIU**) - atunci când nivelul apei ajunge la jumătatea înălțimii dintre cota fazei I și cea a fazei a III-a de apărare;
- c) cota fazei a III-a de apărare (**COD ROȘU**) - atunci când nivelul apei ajunge la 0,5-1,5 m sub cota nivelurilor apelor maxime cunoscute sau sub cota nivelului maxim pentru care s-a dimensionat digul respectiv sau la depășirea unui punct critic.

B. Pentru zonele neîndiguite ale cursurilor de apă, în secțiunile stațiilor hidrometrice:

- a) cota de atenție (**COD GALBEN**) - nivelul la care pericolul de inundare este posibil după un interval de timp relativ scurt, necesitând o vigilență sporită în cazul desfășurării unor activități expuse la inundații;
- b) cota de inundație (**COD PORTOCALIU**) - nivelul la care se produc revărsări importante care pot conduce la inundarea de gospodării și obiective social-economice;
- c) cota de pericol (**COD ROȘU**) - nivelul la care sunt necesare măsuri deosebite de evacuare a oamenilor și bunurilor, restricții la folosirea podurilor și căilor rutiere, precum și luarea unor măsuri deosebite în exploatarea construcțiilor hidrotehnice.

C. Pentru acumulări fazele I, II și III de apărare sunt stabilite în funcție de nivelul apei în lac și debit afluent și se calculează de proiectant în ecartul cuprins între Nivelul Normal de Retenție, denumit în continuare NNR și Cota creastă deversor.

D. Pentru comportarea barajelor pragurile critice sunt stabilite de proiectant pentru fiecare obiectiv în funcție de:

- a) nivelul apei în lac, când acesta depășește cota crestei deversorului;
- b) atingerea unor valori limită în comportarea construcției.

Valorile limită în comportarea construcției sunt:

- a) pragul de atenție - valorile unora dintre parametrii se apropie sau chiar depășesc domeniul considerat normal, fără ca starea generală de stabilitate a construcției să fie modificată;
- b) pragul de alertă - modificări periculoase ale parametrilor de comportare cu evoluția spre forme incipiente de cedare;
- c) pragul de pericol - barajul suferă modificări ce pot conduce la avarierea gravă sau la ruperea construcției.

În cazul pericolului de inundații prin aglomerarea ghețurilor și revărsarea apelor, se stabilesc următoarele mărimi caracteristice:

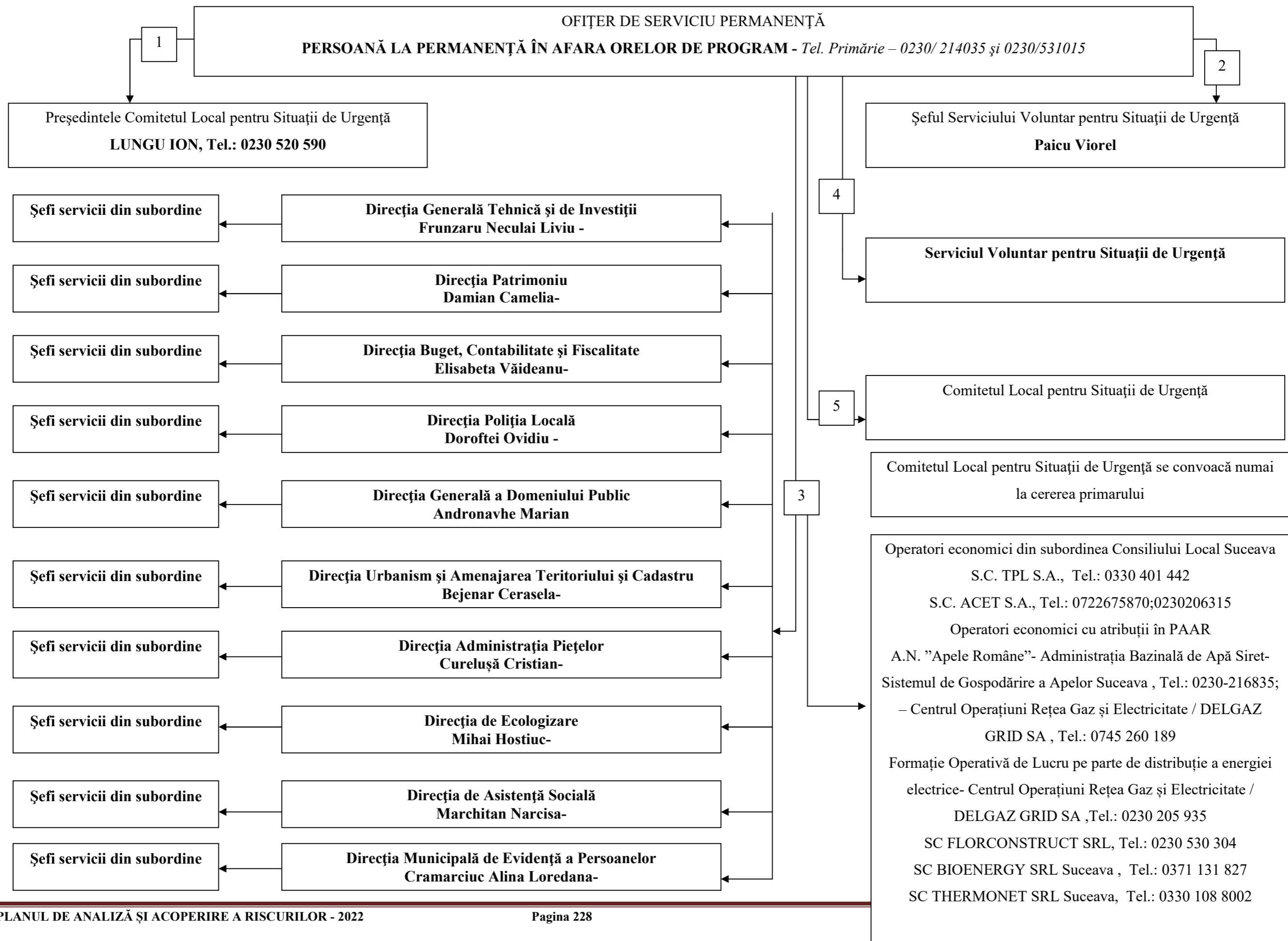
- a) faza I - atunci când gheața se desprinde și sloiurile curg pe cursul de apă și apar mici îngrămădiri;
- b) faza a II-a - atunci când sloiurile de gheață se aglomerează și cresc nivelurile în amonte;
- c) faza a III-a - atunci când sloiurile s-au blocat formând zăpoare ce conduc la producerea de pagube prin revărsare în amonte sau prin deplasarea sloiurilor în aval.

Pentru satisfacerea cerințelor de apă ale folosințelor, în cazul diminuării continue a debitelor sursei, se stabilesc următoarele mărimi caracteristice:

a) faza normală - corespunzătoare situațiilor când în toate secțiunile de control debitul sursei este mai mare decât debitul de atenție sau la limită egal cu acesta (debitul de atenție reprezintă debitul necesar pentru satisfacerea cerințelor cantitative înmulțit cu un coeficient de la 1,2 la 1,4);

b) faza de atenție/avertizare - corespunzătoare situației când în una sau mai multe secțiuni de control debitul sursei este mai mic decât debitul de atenție, dar mai mare decât debitul minim necesar sau la limită egal cu acesta sau volumul existent în lacuri permite asigurarea folosințelor pentru un număr maxim de 50 zile;

c) faza de restricții - corespunzătoare situației când în una sau mai multe secțiuni de control debitul sursei este mai mic decât debitul minim necesar sau volumul existent în lacuri nu permite asigurarea folosințelor pentru un număr de maxim 50 de zile.



Anexa nr. 11 SITUAȚIA POPULAȚIEI CARE SE EVACUEAZĂ

Nr. crt.	Municipiu Numere telefon primărie/ poliție	Zone cu riscuri	Surse de risc	Total populație/ Număr gospodării	Populație evacuată/nr. gospodării	Mijloace de transport la dispoziția CLSU	Locații evacuare (nr. locuri)
1.	Suceava Primărie:0230 214 035; 0230 531 015 Structuri care monitorizează sursele de risc: Poliție: 0230 203 004 APM: 0230 514 056 SGA: 0230 221 045 DSV: 0230 522 848 DSP: 0230 514 557	Râul Suceava	Revărsarea și creșterea debitului râului Suceava	92121/ 35424	64 gospodării; 45 obiective social economice -Teren agricol (ha) = 80	Autobuze = 2/43 Microbuze = 1/7 Autocamioane = 3/8 Autobasculante = 6/56 Tractoare cu remorci = 4/20 Microbuze = 1/7 Autoutilitare = 5/7 Motopompe = 1/5	Hoteluri: 22/1157 Internate școli= 10/3274
2.		Pârâul Șcheia	Revărsarea și creșterea debitului pârâului Șcheia		7 gospodării; 11 obiective social economice	Autobuze = 2/43 Microbuze = 1/7	
3.		Pârâul Iacob	Revărsarea și creșterea debitului Pârâului Iacob		8 Gospodării afectate; Teren agricol (ha) = 22	Autocamioane = 3/8 Autobasculante =	

Nr. crt.	Municipiu Numere telefon primărie/ poliție	Zone cu riscuri	Surse de risc	Total populație/ Număr gospodării	Populație evacuată/nr. gospodării	Mijloace de transport la dispoziția CLSU	Locații evacuare (nr. locuri)		
4.		Pârâul Morii	Revărsarea și creșterea debitului		4 obiective social-economice	6/56 Tractoare cu remorci = 4/20 Microbuze = 1/7 Autoutilitare = 5/7 Motopompe = 1/5	Hoteluri: 14/8729 Internate școli= 10/3274		
5.		Pârâul Mitocaș	Revărsarea și creșterea debitului		2 gospodării				
6.		Vătafului (Velnița)	Revărsarea și creșterea debitului		15 Gospodării afectate; 5 obiective social economice				
7.		Dealul Mănăstirii	Scurgeri versanți		1 gospodărie				
8.		Între străzile Petru Rareș și Traian Vuia, la intersecția acestora (în zona fostului Autoservice Dacia) și străzile Ana Ipătescu și Calea Unirii	Alunecări de teren		7 gospodării pe străzile Dimitrie Dan, Ștefan Ștefureac, Tăbăcarilor și M. Sadoveanu				
9.		Zona dintre Mănăstirea Zamca și Calea Obcinilor, la baza căreia curge pârâul Șcheia.	Alunecări de teren		Școala Creștină Filadelfia, Mănăstirea Zamca				
10.		Spre Cetatea de Scaun, între străzile Cetății și Mirăuți	Alunecări de teren		Biserica „Sfântul Gheorghe”				
11.		Dealul Mănăstirii / Teodorenii, cartierul Burdujeni, pe versantul stâng al râului Suceava	Alunecări de teren		5 gospodării situate pe strada Pictor Nicolae Grigorescu.				

SINOPTICUL
ACTIVITĂȚILOR CENTRULUI DE CONDUCERE ȘI COORDONARE A EVACUĂRII PENTRU PUNEREA ÎN APLICARE A
PLANULUI DE EVACUARE AL MUNICIPIULUI SUCEAVA

Nr. crt.	ACTIVITATEA	ÎNCADRAREA ÎN TIMP									
		½ h	1h	3 h	6 h	12h	24h	2 zi	3 zi	5zi	6zi
1	Se întrunește la sediul Primăriei municipiului Suceava la ordinul președintelui Comitetului Local pentru situații de Urgență										
2	Este informat asupra situației apărute în localitate, ca urmare a producerii situației de urgență.										
3	Primește ordinul de punere în aplicare a planului de evacuare a localității , în situația producerii unei situații de urgență.										
5	Constituie o echipă operativă permanentă, cu misiunea de a corela acțiunile din zona de dezastru cu activitățile de transport, primire și repartiție evacuați.										
6	Contactează autoritățile locale ale localităților ce primesc evacuați și le transmite ordinul președintelui CJSU , de a pune în aplicare planul de primire a evacuaților.										
7	Întocmește și înaintează la Comisia Județeană de evacuare raportul – sinteza cu primele date privind zona sinistrată și măsurile ce s-au întreprins până la momentul respectiv.										
9	Contactează conducerea unităților de transport auto și CF., transmite ordinul de punere în aplicare a planului de evacuare și se informează asupra disponibilităților în mijloace de transport auto și CF. existente în aceste unități la data respectivă.										
10	Calculează necesarul de mijloace de transport pentru evacuarea populației și bunurilor materiale din zona sinistrată.										
11	Reactualizează graficul de afluire spre zona sinistrată a mijloacelor de transport, în conformitate cu existentul mijloacelor auto și CF. la data respectivă										
12	Dirijează coloanele de mijloace auto și garniturile CF. către punctele de adunare – îmbarcare a populației și materialelor										
13	Întocmește cereri pentru mijloacele de transport suplimentare necesare acoperirii 100% a necesarului de evacuat atât pentru populație cât și pentru materiale.										
14	Ia măsurile necesare pentru asigurarea populației ce se evacuează cu produse alimentare și materiale industriale de primă necesitate pe timpul executării evacuării.										
15	Ia măsuri de asigurare a asistenței sanitare pe timpul evacuării populației, până la ajungerea acesteia la (locul)localitățile destinate a primii evacuați.										

Nr. crt.	ACTIVITATEA	ÎNCADRAREA ÎN TIMP									
		½ h	1h	3 h	6 h	12h	24h	2 zi	3 zi	5zi	6zi
	Se iau măsuri de evidență a persoanelor din zonele evacuate , precum și în zonele în care s-au evacuat										
16	Asigură afluirea coloanelor de sinistrați pe căile de acces până la (locul)localitățile ce asigură cazarea sinistraților.										
17	Ia măsuri de asigurare a legăturilor prin mijloace de transmisiuni între coloanele de sinistrați și grupa operativă a Centrul de conducere și coordonare a evacuării .										
18	Informează periodic și ori de câte ori este nevoie CJSU despre stadiul de îndeplinire a planului de evacuare și problemele deosebite ce au apărut.										
19	Înaintează periodic la Comisia Județeană de Evacuare rapoarte asupra modului de executare a evacuării localității.										
20	Ia măsuri ce se impun pentru asigurarea securității transporturilor materiale, din localitatea afectată până la (locul)localitățile de destinație.										
21	Asigură condițiile necesare pentru desfășurarea acțiunilor de evacuare și pe timp de noapte.										
22	Realizează măsurile ce se impun, pentru cotracararea efectelor nefavorabile cauzate de starea timpului și căderea unor cantități mari de precipitații atmosferice										
23	Întocmește documentația și înaintează situațiile pentru solicitarea de sprijin din partea Guvernului și Ministerelor pentru realizarea prevederilor planului de evacuare.										
24	Realizează măsurile ce se impun pentru adaptarea continuă a prevederilor planului de evacuare cu situațiile concrete apărute pe timpul evacuării și completarea planului cu măsurile impuse de situațiile nou apărute.										
25	Întocmește și prezintă (de către membrii Centrul de conducere și coordonare a evacuării) propunerile privind punerea în aplicare și restructurarea planului de evacuare în conformitate cu situațiile concrete din zona de dezastru.										
26	Reorganizează conducerea acțiunilor de evacuare a localității, în funcție de situațiile concrete din zona de dezastru, prin deplasarea în zonă a unor membrii din Centrul de conducere și coordonare a evacuării pentru rezolvarea la fața locului a problemelor nou apărute și controlul modului de desfășurare a activităților ordonate.										

CAPACITĂȚI DE CAZARE ÎN SITUAȚII DE URGENȚĂ

Nr. crt.	Denumire unitate	Proprietar / administrator	Adresa	Capacitate de cazare > 25 de paturi (nr. paturi)	Utilități					Personal propriu (nr. persoane)	Surse energetice externe / interne
					Băi (nr.)	Dușuri (nr.)	Preparare hrană (nr. porții /zi)	Capacitate servire > 25 persoane (nr.locuri)	Suprafața depozitare alimente (m ²)		
1.	HOTEL BALADA ****	SC POLARIS CAFE SRL	Str. Mitropoliei nr.3	40	40	40	100	70	13	28	Termofic.
2.	HOTEL BUCOVINA SEVERIN **	SC BUCOVINA TURISM SA	Str. Ana Ipătescu nr. 5	250	130	130	300	320	33	45	Centrală proprie GN
3.	HOTEL CONACUL DOMNESC ***	SC IACOB'S SA	Șcheia, Str. Agronomului nr. 445	80	80	80	150	150	22	31	Centrală proprie GN
4.	HOTEL CONTINENTAL SV ***	SC CONTINENTAL HOTELS SA	str. Mihai Viteazu nr. 4- 6	192	118	90	120	120	15	64	Termofic.
5.	HOTEL IMPERIUM ****	SC ASCONF SRL	Bld. Sofia Vicoveanca nr. 17	130	130	130	150	150	50	10	Centrală proprie GN
6.	HOTEL LA ȘURA GEȚILOR ***		Bld. Sofia Vicoveanca nr. 24	153	62	62	120	120		5	Centrală proprie GN

Nr.	Denumire unitate	Proprietar /	Adresa	Capacitate	Utilități					Personal	Surse
7.	HOTEL ORIZONT **	SC GEGRIS BUCOVINA SRL	Str. Jean Bart nr. 24 A	86	36	36					Centrală proprie GN
8.	HOTEL POLARIS ***	SC POLARIS CAFE SRL	Șcheia, str. Mihoveni nr.1	88	88	88	90	90	20	4	Centrală proprie GN
9.	HOTEL REZIDENZ ***	SC URANUS SNACK SRL	Str. Nicolae Iorga nr. 6A	50	22	22					Centrală proprie GN
10.	HOTEL SONNENHOF ****	SC MATELO COM SRL	Str. Zorilor nr. 36	116	58	58					Centrală proprie GN
11.	MANDACHI HOTEL & SPA ****		Bld. Sofia Vicoveanca nr. 107	120	30	30					
12.	HOTEL SC DAILY PLAZA ****	DANILA IOANA	Str. Ștefan cel Mare nr. 4	46	30	30	30	30		6	Centrală proprie GN
13.	HOTEL ZAMCA ***	SC MER - DUM SA	Str. Zamca FN	48	23	23	48	48	7	17	Termofic.
14.	COMPLEX RAMIRO CASA NICOLMIT ***		Strada Gheorghe Doja 140D	36	15	15	150	150			
15.	MOTEL ELDOFOREST	SC ELDO FOREST SRL-	Str. Rulmentului FN	26	20	6				30	Termofic.
16.	MOTEL WEST **	SC TUR-WEST SRL	Str. Humorului	44	44	28	30	30	6	10	Termofic.
17.	PENSIUNEA COLIBA HAIDUCILOR ***		Șcheia , Strada Aleea Vămii, nr.3	16	8	8	100	100			

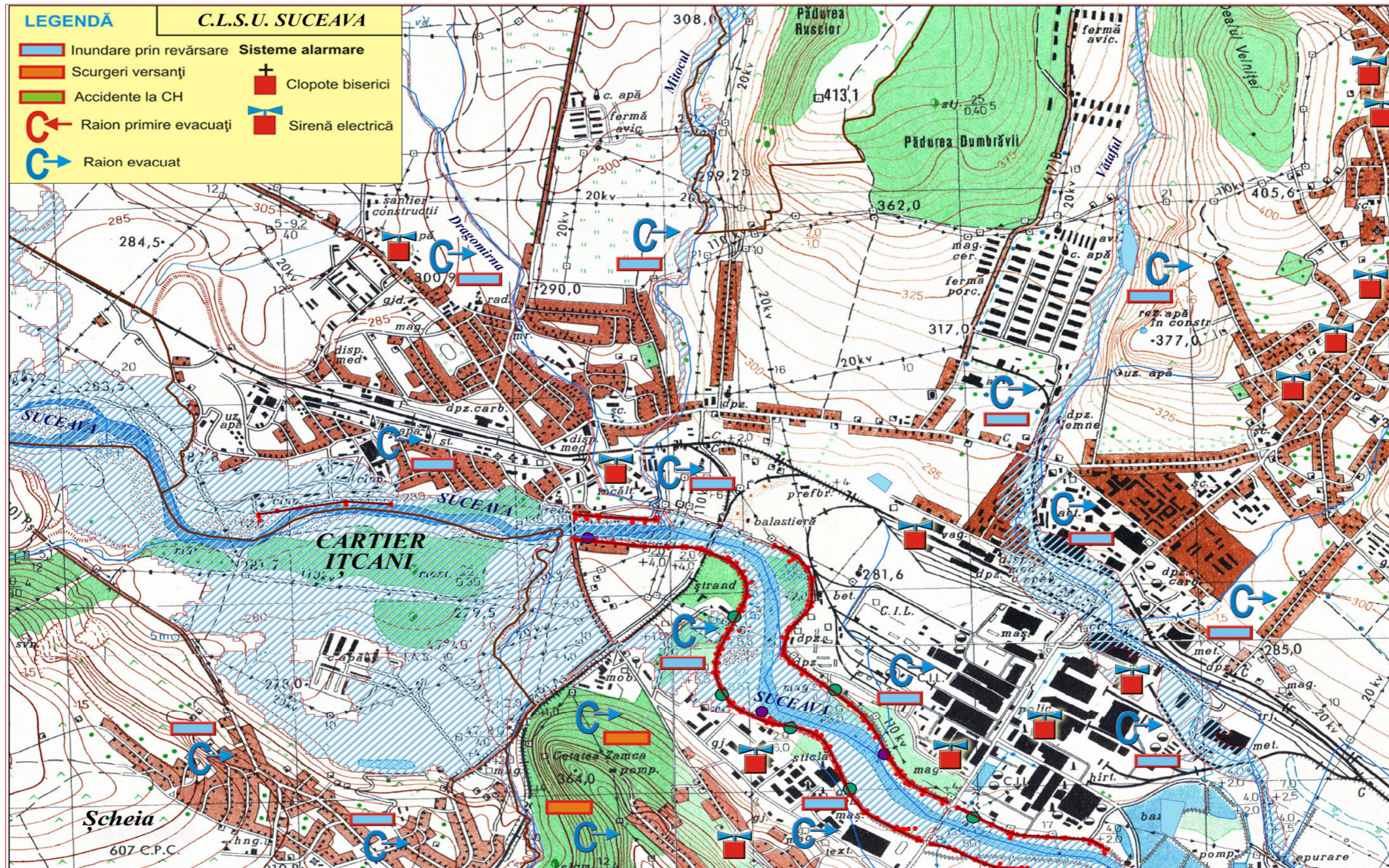
Nr.	Denumire unitate	Proprietar /	Adresa	Capacitate	Utilități					Personal	Surse
18.	PENSIUNEA LEAGĂNUL BUCOVINEI ****		Bld. Sofia Vicoveanca nr. 18	40	13	13	75	75			
19.	PENSIUNEA MARC **	SC PRO-BENZ SRL	Str. Lt. N. Cărtărescu nr. 1	32	32	32			1	Termofic.	
20.	PENSIUNEA SANTA FE ****		Strada Gavril Tudoraș, nr.36	28	14	14	40	40	5	Centrală proprie GN	
21.	PENSIUNEA BRÂNDUȘA **		Calea Unirii 59, Suceava	50	20	20	125	125			
22.	RESTAURANT ADMIRAL	SC ADMIRAL TRADING SRL	Str. Cetății				180	180	25	4	Centrală proprie GN
23.	NEVADA BURGER HOUSE		Str. Mărășești nr. 2, Suceava				75	75		8	
24.	URBAN STREET FOOD AND BAR		Bld. 1 Mai nr. 8, Suceava				75	75		6	Termofic.
25.	RESTAURANT B+B	SC B+B S.R.L.	Str. Mihai Eminescu nr. 18 B				50	50	10	1	Termofic.
26.	RESTAURANT JENI PALACE		Str. Sofia Vicoveanca nr. 7				750	750		9	Termofic.
27.	RESTAURANT BRĂDET		Str. Parcului nr. 2				300	300	133	6	Termofic.

Nr.	Denumire unitate	Proprietar /	Adresa	Capacitate	Utilități			Personal	Surse	
28.	RESTAURANT BUFET- CETATEA	SC ALIMENTAȚIE PUBLICA CETATEA	Bar Victoria			50	50	30	1	Termofic.
29.	RESTAURANT CAPRICIU		Str. Parcul Tineretului			256	256	16	5	Termofic.
30.	RESTAURANT CHAGALL	SC CHAGALL FAMILY SRL	Str. Nicolae Bălcescu			100	100	20	2	Termofic.
31.	RESTAURANT CINA		Str. Vasile Alecsandri			115	115	20	2	Termofic.
32.	RESTAURANT FAST FOOD MCDONALD'S		Str. Ana Ipătescu nr. 10A			180	180	90	4	Termofic.
33.	RESTAURANT LATINO		Str. Curtea Domneacă nr. 9			150	150	25	3	Termofic.
34.	RESTAURANT HENESSY'S		Aleea Mărășești			90	90	15	2	Termofic.
35.	RESTAURANT PADRINO		Str. Universității nr. 15			125	125	15	3	Termofic.
36.	RESTAURANT OLD TIMES		Str. Mihai Viteazu nr. 38, Suceava			90	90	15	2	Termofic.
37.	RESTAURANT PRIMAVERA		Str. Octav Băncilă nr. 4			80	80	26	2	Termofic.
38.	RESTAURANT PUB COLIBRI		Str. Amurgului nr. 1A			100	100	20	2	Termofic.
39.	RESTAURANT SCORPION		Calea Unirii nr. 35			120	120	20	2	Termofic.

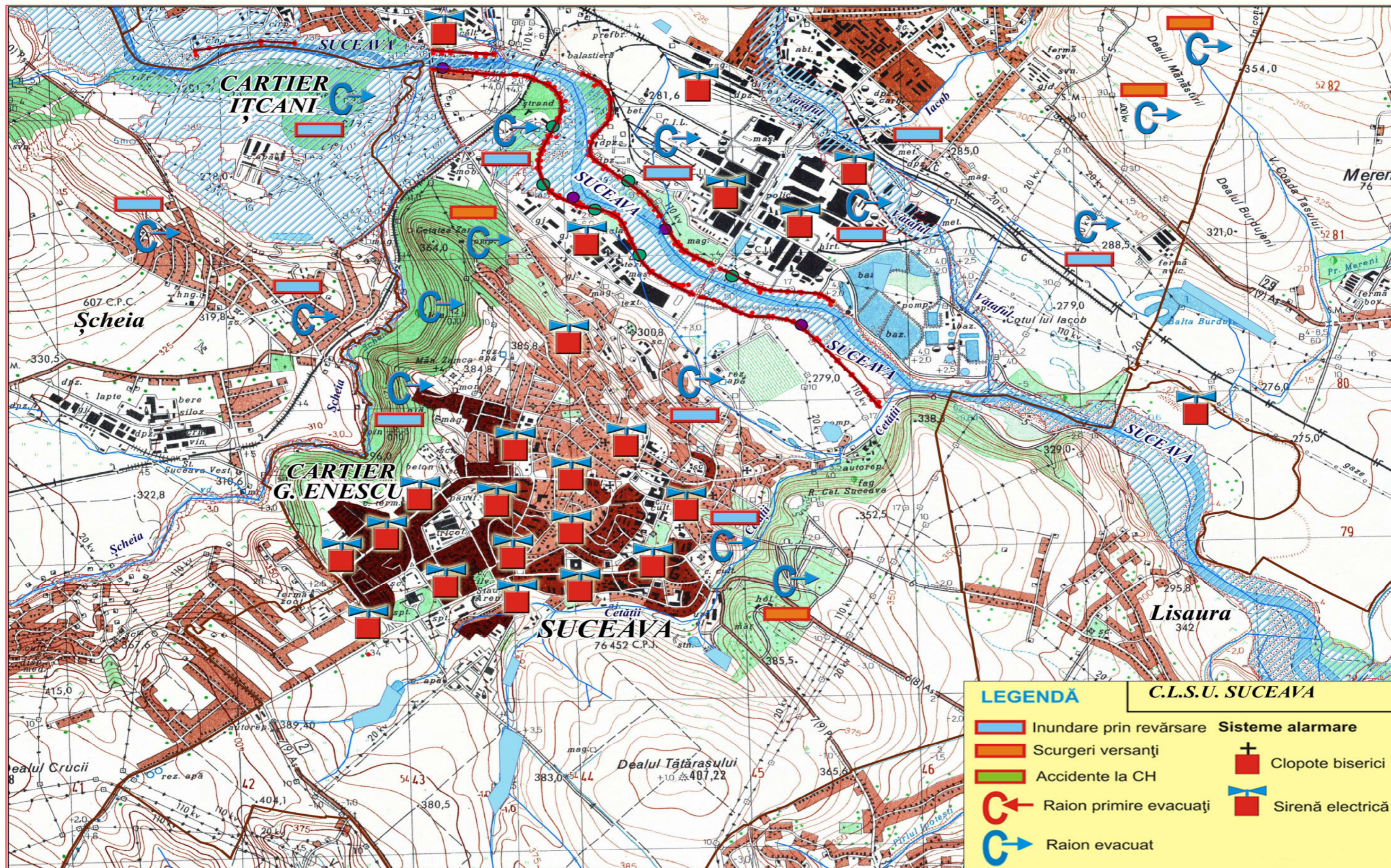
Nr.	Denumire unitate	Proprietar /	Adresa	Capacitate	Utilități					Personal	Surse
40.	RESTAURANT TACO LOCO		Str. Vasile Bumbac				150	150	30	3	Termofic.
41.	RESTAURANT VIVENDI		Str. Universității nr. 19				180	180	90	4	
42.	RESTAURANT CENTRU VECHI		Str. Vasile Bumbac nr. 3				150	150	30	9	
43.	RESTAURANT TOSACANA		Bld. Corneliu Coposu				120	120	25	2	Termofic.
44.	RESTAURANT TOTAL CHAGALL		Str. Universității nr. 19				100	100	15	2	Termofic.
45.	RESTAURANT VERSUS		Bdul 1 Mai FN				150	150	20	3	Termofic.
46.	VILA ALICE	SC VILA ALICE SRL	Str. Simion Florea Marian nr. 1	32	32	32				1	Centrală proprie GN
47.	CANTINA DE AJUTOR SOCIAL SV.	PRIMARIA SUCEAVA	Str. Petru Rareș				100	70		2	Termofic.
48.	CANTINA SC FACOS SA SUCEAVA	SC FACOS SA	Platforma industrială Șcheia				300	100		6	Termofic.

Anexa nr. 13 b

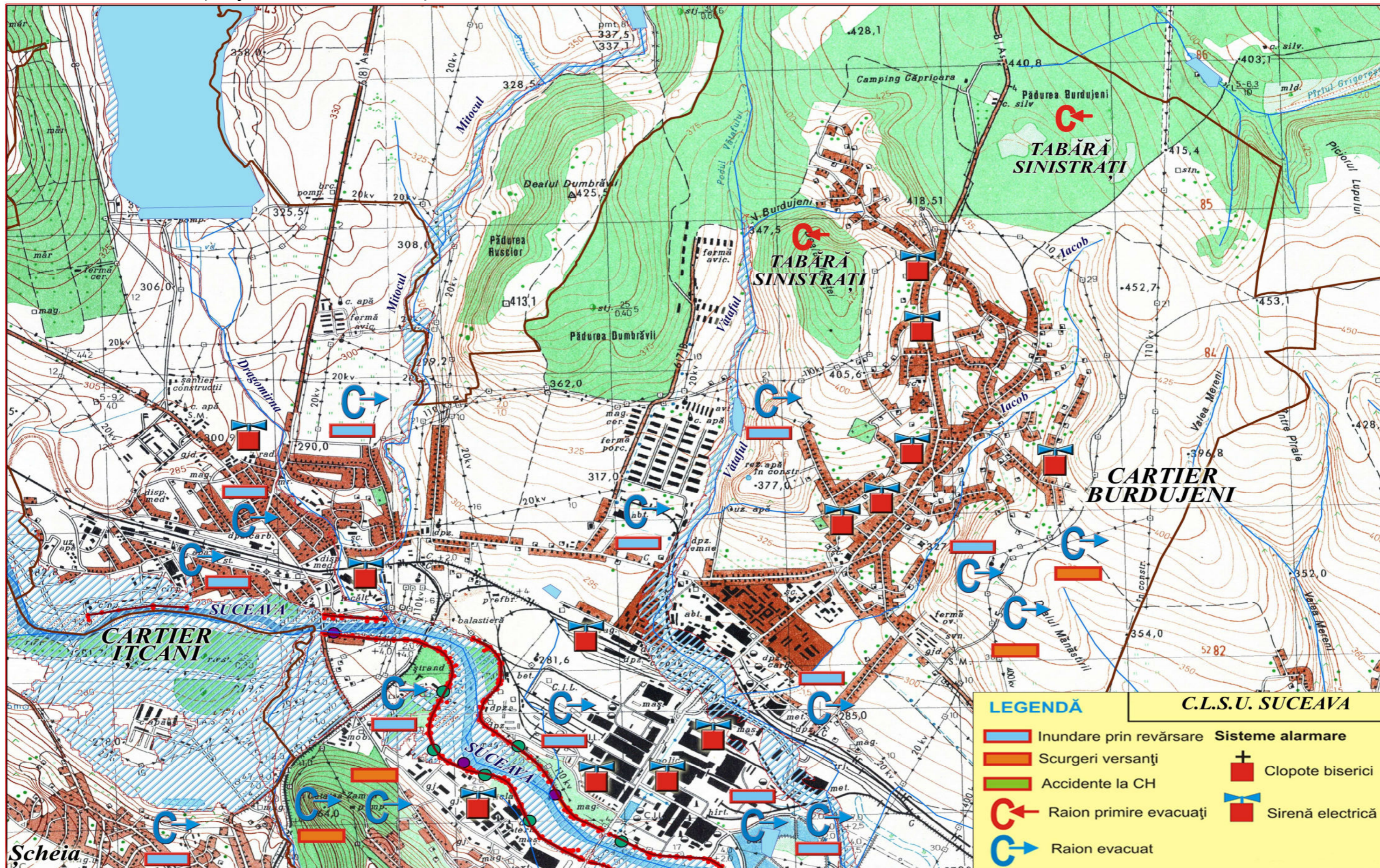
Nr. crt.	Localitatea	Adresa	Număr de camere	Număr de locuri
1	SUCEAVA	Universitatea „Ștefan cel Mare” Suceava		826
2	SUCEAVA	Grup Școlar Industrial nr.1		120
3	SUCEAVA	Grup Școlar Industrial nr.2		248
4	SUCEAVA	Grup Școlar nr. 3		560
5	SUCEAVA	Grup Școlar nr.4 „Samuil Isopescu”		240
6	SUCEAVA	Colegiul National economic „Dimitrie Cantemir”		264
7	SUCEAVA	Liceul de informatică „Spiru Haret”		225
8	SUCEAVA	Colegiul National „Petru Rareș”		225
9	SUCEAVA	Colegiul Național „Mihai Eminescu”		350
10	SUCEAVA	Centru Școlar Burdujeni		216



Anexa nr. 14 b Harta evacuării și amplasarea taberelor de sinistrați



Anexa nr. 14 c Harta evacuării și amplasarea taberelor de sinistrați



Anexa nr. 15 Adăposturile de protecție civilă aflate în administrarea Consiliului Local al Municipiului Suceava

Baladei nr.1, Bl.12, sc.B	CARTIER BURDUJENI (15)
Baladei nr.2, Bl.25, sc.C	
Baladei nr.2, Bl.26, sc.A	
Baladei nr.4, Bl.16, sc.B	
Calea Burdujeni nr.1, Bl.21, sc.C	
Celulozei nr.1, Bl.25, sc.F	
Celulozei nr.1, Bl.25, sc.H	
Celulozei nr.2, Bl.24, sc.E	
Celulozei nr.3, Bl.16, sc.E	
Celulozei nr.7, Bl.14, sc.A	
Mircea Damaschin nr.12, Bl.5, sc.A	
Mircea Damaschin nr.12, Bl.5, sc.C	
Rarău nr.1, Bl.13, sc.F	
Tineretului nr.2, Bl.33, sc.B,	
Tineretului nr.4, Bl.36, sc.C	

Grigore Ureche nr.21, Bl.72, sc.A	CARTIER ZAMCA (5)
Stejarului nr.14, Bl.59, sc.B	
Stejarului nr.8, Bl.68, sc.S	
Vișinilor nr.3, Bl.59, sc.A	
Zamca nr.25, Bl.63, sc.A	

Putna, Bl.B 01, sc.A	CARTIER ANL BURDUJENI (6)
Putna, Bl.B 01, sc.B	
Putna, Bl.A 01, sc.A	
Putna, Bl.A 01, sc.B	
Putna, Bl.A 05, sc.A	
Putna, Bl.A 05, sc.B	

Aleea Venus 1, Bl.E.111, sc.A	CARTIER GEORGE ENESCU (12)
Aleea Venus 1, Bl.E.111, sc.E	
G.Enescu (B -dul), Bl.E.66, sc.A	
Lalelelor 15, Bl.105, sc.A	
Lalelelor 15, Bl.105, sc.B	
Lalelelor 15, Bl.105, sc.C	
Lazăr Vicol nr.11, Bl.E.35, sc.A	
Lazăr Vicol nr.4, Bl.E.56 bis, sc.A	
Lazăr Vicol nr.4, Bl.E.56 bis, sc.B	
Lazăr Vicol nr.4, Bl.E.56, bis,sc.C	
Lazăr Vicol nr.4, Bl.E.56 bis, sc.D	
Lazăr Vicol nr.4, Bl.E.56 bis, sc.E	



PRIMĂRIA MUNICIPIULUI SUCEAVA

ADĂPOSTURI PROTECȚIE CIVILĂ



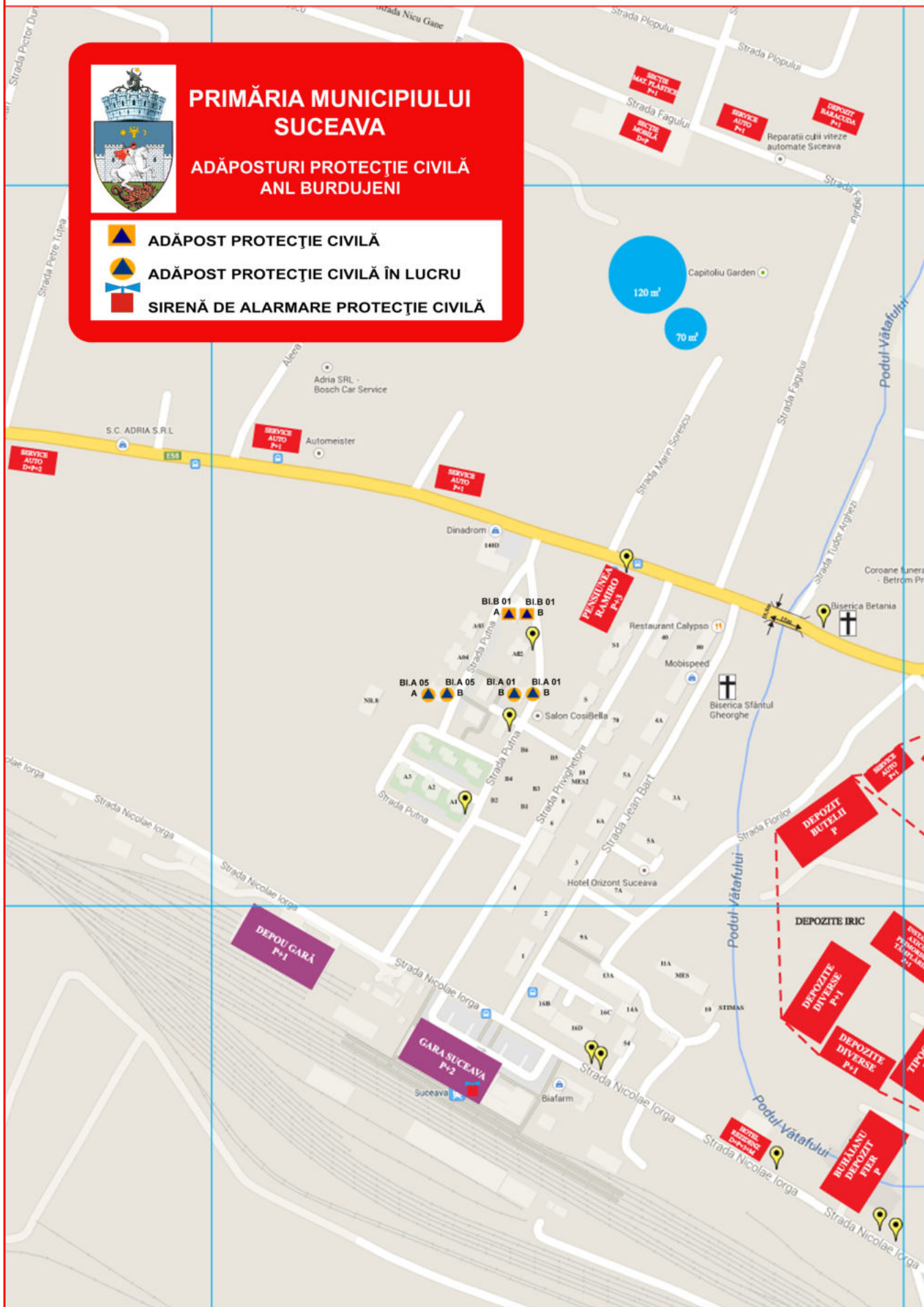
ADĂPOST PROTECȚIE CIVILĂ



ADĂPOST PROTECȚIE CIVILĂ ÎN LUCRU



SIRENĂ DE ALARMARE PROTECȚIE CIVILĂ





**PRIMĂRIA MUNICIPIULUI
SUCEAVA**

**ADĂPOSTURI PROTECȚIE CIVILĂ
ANL BURDUJENI**

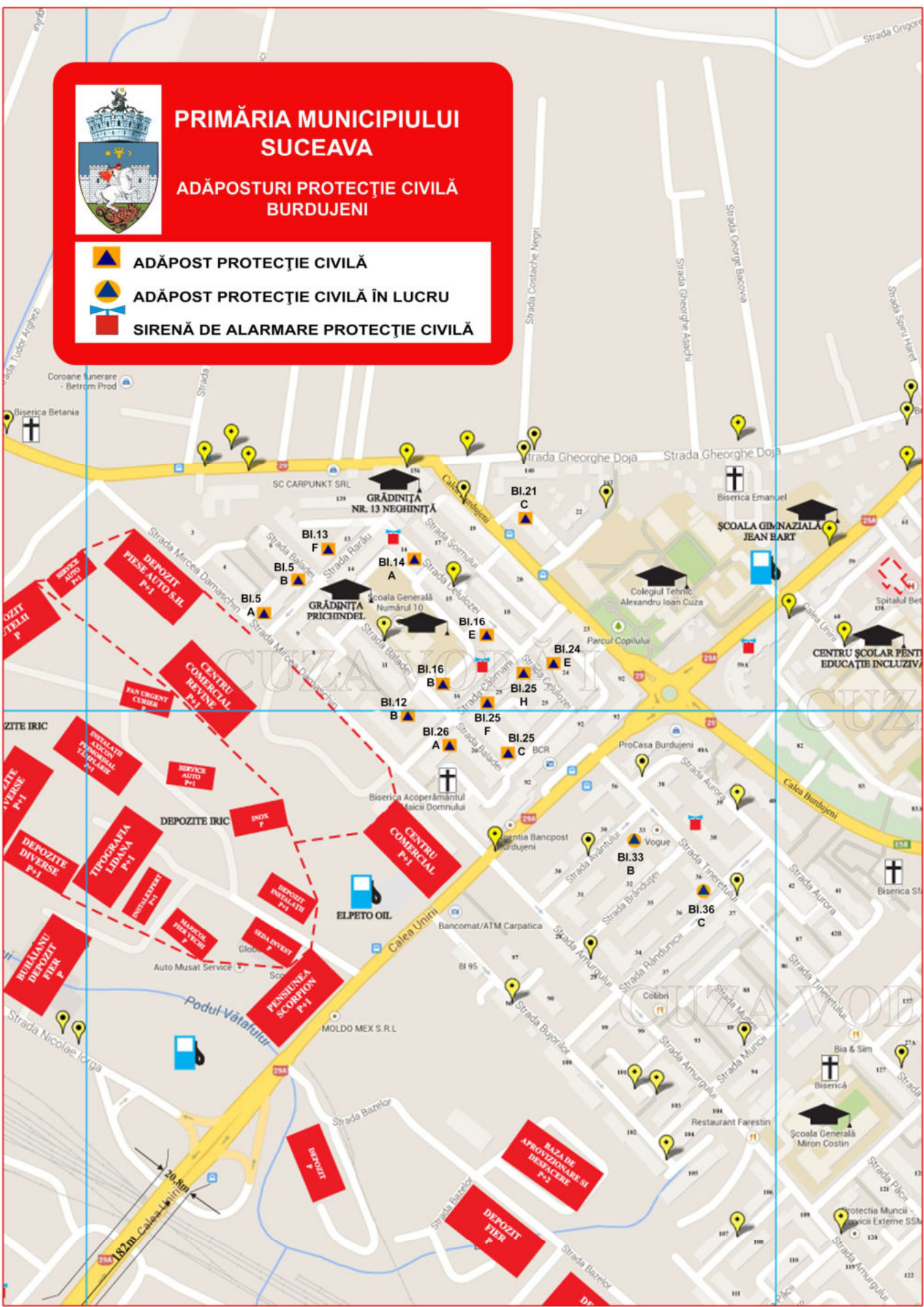
- ▲ ADĂPOST PROTECȚIE CIVILĂ
- ▲ ADĂPOST PROTECȚIE CIVILĂ ÎN LUCRU
- SIRENĂ DE ALARMARE PROTECȚIE CIVILĂ



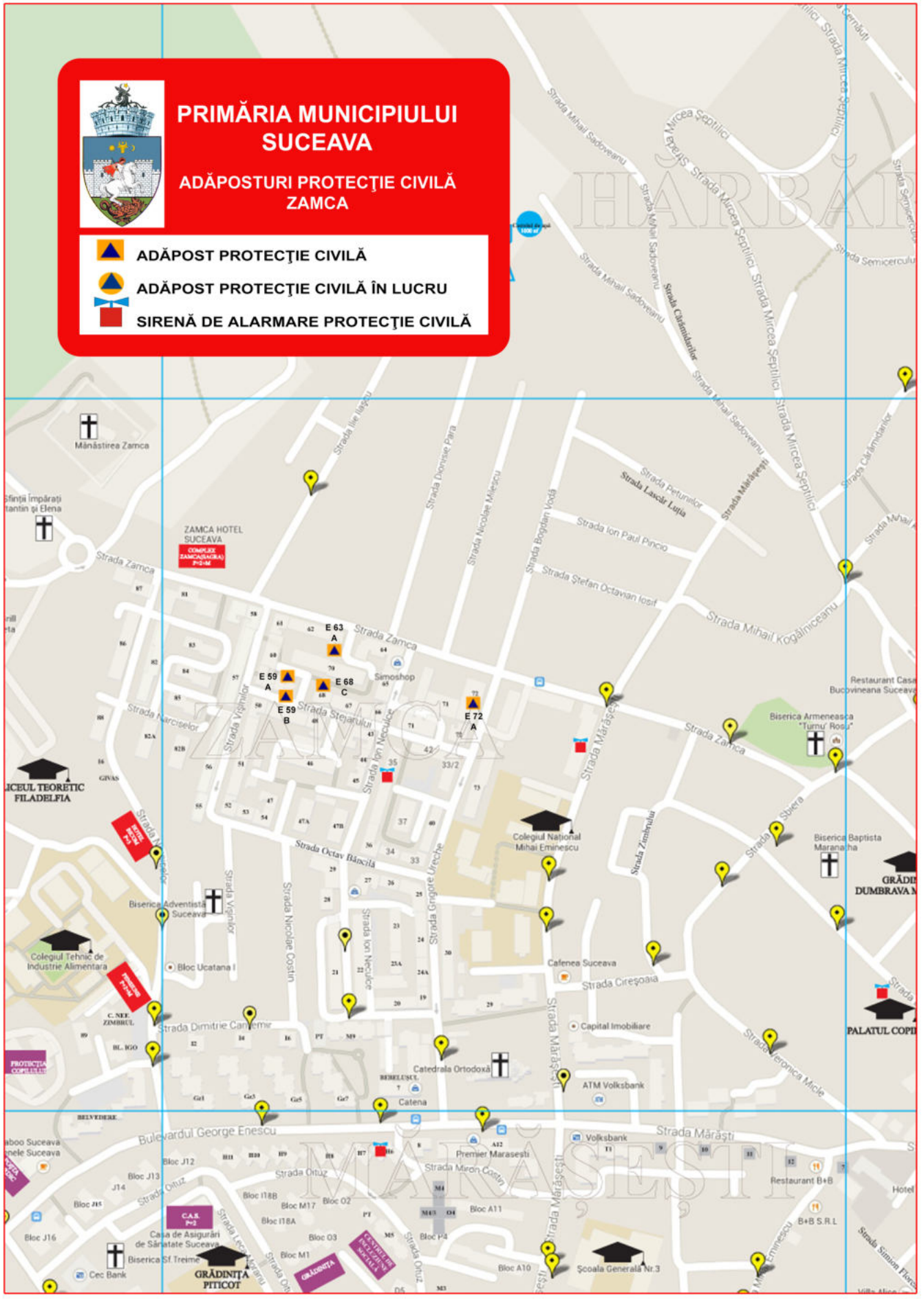
PRIMĂRIA MUNICIPIULUI SUCEAVA

ADĂPOSTURI PROTECȚIE CIVILĂ BURDUJENI

- ADĂPOST PROTECȚIE CIVILĂ
- ADĂPOST PROTECȚIE CIVILĂ ÎN LUCRU
- SIRENĂ DE ALARMARE PROTECȚIE CIVILĂ









**PRIMĂRIA MUNICIPIULUI
SUCEAVA**

**ADĂPOSTURI PROTECȚIE CIVILĂ
ZAMCA**

- ▲ ADĂPOST PROTECȚIE CIVILĂ
- ▲ ● ADĂPOST PROTECȚIE CIVILĂ ÎN LUCRU
- SIRENĂ DE ALARMARE PROTECȚIE CIVILĂ



ROMÂNIA
MUNICIPIUL SUCEAVA
B-dul 1 Mai nr. 5A, cod: 720224
www.primariasv.ro, primsv@primariasv.ro
Tel: 0230-212696, Fax: 0230-520593



SERVICIUL VOLUNTAR PENTRU SITUAȚII DE URGENȚĂ
svsu@primariasv.ro; Tel.: 0230-212696, int. 172; Fax: 0230- 523984

Anexa nr. 16

REGULI DE COMPORTARE ÎN CAZUL PRODUCERII UNEI SITUAȚII DE URGENȚĂ

REGULI DE COMPORTARE ÎN CAZUL PRODUCERII UNEI SITUAȚII DE URGENȚĂ.

Regulile generale

- Învățați semnalele de alarmare transmise prin sistemul de înștiințare și alarmare al localității dumneavoastră;
- Păstrați-vă calmul;
- Deschideți aparatele de radio și televizoarele și ascultați informațiile generale emise pe aceste stații, buletinele meteorologice, sfaturile transmise de autoritățile în drept;
- Folosiți telefonul numai pentru a anunța (semnala) autorităților locale evenimente importante, cum ar fi incendii, inundații, alunecări de teren, accidente majore, înzăpeziri etc.;
- Să aveți la îndemână, în casă sau în jurul ei, un stoc de provizii suficiente de mare ca să vă ajute să supraviețuiți câteva zile;
- Dacă sunteți acasă, aceste provizii vă vor ajuta să treceți fără greutate peste perioada de pericol;
- Dacă sunteți evacuați și trebuie să vă deplasați în alte localități, trebuie să vă luați cu dumneavoastră actele, bani, haine, precum și alimente.

1) INUNDATII

Ce să faceți înainte de inundație

- Interesați-vă la autoritățile locale dacă proprietatea dumneavoastră se află într-o zonă predispusă la inundații sau cu risc ridicat;
- Aflați care sunt semnale oficiale de avertizare pentru inundații și ce trebuie să faceți când le auziți;
- Întrebați cum vă protejați casa de inundații;
- Procurați-vă un radio alimentat cu baterii și seturi de baterii de rezervă pentru a afla oricând toate modificările legate de inundații emise de autorități;
- Afișați numărul 112 lângă telefon, învățați copiii să sune;
- Fiți pregătiți pentru evacuare - familiarizați-vă cu rutele cele mai scurte spre zonele înalte;
- Discutați cu familia și planificați un loc de întâlnire în eventualitatea în care sunteți separați;
- Stabiliți o persoană de contact din afara localității la care vor suna toți membrii familiei pentru a anunța că sunt nevătămați;
- Pregătiți-vă provizii pentru cel puțin 3 zile;
- Învățați cum să întrerupeți utilitățile (curent electric, gaz, apă, etc.).

Ce să faceți în timpul unei inundații

- Fiți conștienți de riscul unei inundații instantanee - mutați-vă cât mai repede într-o zonă mai înaltă;
- Ascultați posturile de radio sau televiziune pentru informații locale;
- Respectați cu strictețe comunicările primite și vă îndreptați spre locurile de refugiu cele mai apropiate;
- Memorați rapid cursurile de apă, canalele de scurgere și alte zone despre care se știe că pot fi inundate brusc;
- Dacă autoritățile locale emit o alertă de inundații, pregătiți-vă de evacuare;
- Respectați ordinea de evacuare stabilită: copiii, bătrânii, bolnavii, cei din zonele cele mai periclitate;
- Asigurați-vă locuința, dacă aveți timp fixați sau mutați înăuntru toate bunurile aflate afară;
- Scoateți animalele din gospodărie și dirijați-le către locurile care asigură protecție;
- Luați documente personale, alimente, apă, trusa medicală, mijloc de iluminat, radio, haine groase;
- Nu folosiți apă pentru uz personal, poate fi contaminată;
- Nu vă deplasați prin apa curgătoare.

Ce să faceți după inundație

- Evitați apa provenită din inundație. Aceasta poate fi încărcată electric datorită unor linii electrice subterane sau cabluri căzute la pământ;
- Înainte de a reveni în locuința dumneavoastră, inspectați clădirea și asigurați-vă că nu există modificări structurale. Nu intrați dacă există posibilitatea ca imobilul să se prăbușească;
- Când reveniți în locuința dumneavoastră, nu folosiți chibrituri, brichete sau alte obiecte ce produc o flacără deschisă, deoarece există posibilitatea să se fi strâns gaz în interior;
- Pentru siguranța dumneavoastră, nu reporniți curentul înainte ca rețeaua electrică din locuință să fie verificată de către un electrician autorizat;
- Luați în considerație necesitățile de sănătate și siguranța a familiei dumneavoastră;
- Spălați-vă pe mâini frecvent cu săpun și apă dacă veniți în contact cu apa provenită din inundații.
- Aruncați mâncarea care a intrat în contact cu apa provenită din inundații, consumați numai conservele.
- Fierbeți apa de băut și nu o folosiți la prepararea mâncării până când autoritățile nu o declară potabilă. Urmăriți dacă sursa de apă a comunității este sau nu potabilă.
- Urmăriți unde va puteți adresa pentru a fi ajutați să obțineți adăpost, îmbrăcăminte și mâncare.
- În caz de necesitate apelați la cea mai apropiată instituție medicală pentru a vă asigura asistență de specialitate.

2) INCENDII

Cum să te protejezi și să intervii în caz de incendiu

- persoana care observă un incendiu are obligația să anunțe prin orice mijloc serviciile de urgență, primarul sau poliția și să ia măsuri, după posibilitățile sale, pentru limitarea și stingerea incendiului;
- în caz de incendiu, orice persoană trebuie să acorde ajutor, când și cât este rațional posibil, semenilor aflați în pericol sau în dificultate, din proprie inițiativă la solicitarea victimei, a reprezentanților autorităților administrației publice, precum și a personalului serviciilor de urgență;
- comportați-vă cu calm și respectați regulile și măsurile indicate în asemenea situație;
- dacă pentru salvarea oamenilor, trebuie să treceți prin încăperi incendiate, puneți pe cap o pătură umedă;
- deschideți cu prudență ușile, deoarece aflusul rapid de aer provoacă creșterea rapidă a flăcărilor;
- prin încăperile cu fum dens deplasați-vă târâș sau aplecați;
- strigați victimele (copiii de regula se ascund sub paturi, în dulapuri, etc.), găsiți-le și salvați-le;
- dacă vi se aprinde îmbrăcămintea, nu fugiți; culcați-vă pe pământ și rostogoliți-vă;
- asupra oamenilor cărora li s-a aprins îmbrăcămintea, aruncați un palton, o pătură sau ceva care să-i acopere;
- în cazul stingerii incendiului folosiți stingătoare, apă, nisip, pământ, învelitori, etc.;
- lichidele incendiate se sting prin acoperire cu nisip, pământ, cuverturi grele;
- instalațiile electrice se sting numai după întreruperea prealabilă a surselor de energie;

- ieșiți din zona incendiară în direcția dinspre care bate vântul.

3) ALUNECĂRI DE TEREN

- ieșiți imediat din casă pe un teren drept ;
- înștiințați și vecinii, acordați sprijin celor care au nevoie ;
- apelați la serviciile specializate (poliție, pompieri, salvarea) ;
- luați măsuri pentru securitatea oamenilor și păstrarea bunurilor materiale.

4) MUNIȚII RĂMASE NEEXPLODATE

La descoperirea unor muniții neexplodate se interzice:

- atingerea munițiilor cu mâna sau cu alte obiecte;
- ridicarea, transportul și introducerea munițiilor în diferite încăperi sau locuințe;
- comercializarea acestora prin agenții de colectare a deșeurilor feroase și neferoase;
- lovirea sau mișcarea munițiilor găsite în pământ sau la suprafață;
- introducerea munițiilor în foc;
- topirea elementelor metalice de muniții;
- tăierea munițiilor cu fierăstrăul, scule electrice sau prin sudură;
- folosirea munițiilor pentru improvizarea diferitelor unelte;
- demontarea de la muniții a focoaselor sau a altor elemente componente;
- folosirea pentru joacă, de către copii a unor muniții, cum sunt: grenade, proiectile, focoase sau alte elemente ale acestora;
- în zonele unde se presupune că ar exista muniții neexplodate nu executați lucrări de îmbunătățiri funciare, săpături manuale, nu aprindeți focul și interziceți circulația vehiculelor, oamenilor și animalelor;
- când se execută lucrări și se depistează cu ocazia săpăturilor muniții neexplodate, se sistează imediat lucrările, se îndepărtează întregul personal din zona periculoasă și se anunță organele de intervenție.

5) CUTREMUR

Reguli de pregătire antiseismică, protecție, comportare și acțiune a populației în caz de cutremur

a) Cunoștințe despre clădirile și spațiile în care locuim sau lucrăm, privind:

- evenimentele seismice precedente și acțiunile lor asupra clădirii
- aplicarea măsurilor și acțiunilor de evitare a distrugerilor parțiale sau totale asupra clădirilor în cazul declanșării unui cutremur puternic și anume pentru:
 - executarea tuturor lucrărilor de întreținere și reparații curente pentru a menține caracteristicile de rezistență pe întreaga durată de exploatare/serviciu a clădirii;
 - conștientizarea riscurilor la care s-ar expune dacă ar efectua modificări la clădire fără un aviz privind proiectul intervenției și autorizațiile legale din partea unui expert; toate modificările efectuate se înscriu în cartea tehnică a construcției;
 - efectuarea unei expertize tehnice asupra clădirii, de către un expert autorizat sau de către un institut specializat conform prevederilor legale;
 - executarea lucrărilor de consolidare, refacere și reparații atât la clădire cât și la instalațiile aferente clădirii: apă, gaze, încălzire, electricitate, canalizare etc. numai pe baza raportului de expertiză și a proiectelor autorizate;
 - respectarea unor principii simple și sigure pentru execuția de clădiri rezistente în localități rurale, respectiv a cerințelor legale privind calitatea construcțiilor în zone urbane, precum și luarea măsurilor privind reabilitarea clădirilor în conformitate cu normele actuale;
 - interzicerea intervenției asupra structurii clădirii - ex. lărgirea unor camere, mutarea pereților, practicarea de goluri, supraetajarea, săparea de pivnițe sau garaje etc. -, fără a avea un proiect întocmit de un specialist atestat pentru astfel de lucrări și toate autorizațiile necesare, deoarece altfel, se pot declanșa, cu sau fără seisme, procese de degradare rapidă sau chiar bruscă a clădirii, care pot periclita viața;
 - întocmirea proiectelor de consolidare și execuția acestora precum și recepția lucrărilor în conformitate cu prevederile Legii nr. 10/1995 privind calitatea în construcții, cu modificările ulterioare și ale regulamentelor în vigoare;

- cunoașterea de către asociațiile de proprietari/locatari ale clădirilor multietajate - tip bloc -, a modului în care firmele cu sediul în apartamente respectă măsurile de protecție antiseismică, precum și pe cele de prevenire a unor incendii, explozii, deversări de materiale combustibile, toxice și chimice. În aceste spații se interzice depozitarea de materiale pe planșee, peste sarcina pentru care au fost proiectate. Dacă firma este în locuința personală cu 1 - 2 niveluri, se vor aplica toate măsurile de protecție pentru a nu afecta clădirile învecinate în cazul producerii unui cutremur, alunecare de teren, prin declanșarea de explozii, incendii etc.;

- interzicerea depozitării de materiale combustibile, explozive, substanțe toxice etc. în clădiri de locuit; amplasarea și fixarea obiectelor grele se va face după consultarea unui specialist;

- fixarea antenelor de satelit de elementele structurale ale clădirii pentru ca în cazul unui cutremur să se evite căderea lor și producerea de accidente;

- cunoașterea măsurilor necesare prevenirii și stingerii incendiilor și aplicarea lor de către proprietarii, administratorii, locatarii din clădirile de tip bloc;

- cunoașterea planului subsolului clădirii tip bloc și a rețelelor de conducte din subsolul clădirii, precum și cunoașterea locurilor de amplasare a robinetilor și vanelor de închidere a diferitelor utilități pe diferite ramificații;

- cunoașterea și verificarea periodică a tavanelor, podului, acoperișului, balcoanelor, cornișelor, calcanelor, coșurilor, terasei și învelitorii blocului/casei, astfel ca în cazul unui cutremur să se evite căderea cărămizilor, placajelor, tencuielilor, ornamentelor, țiglelor, olanelor, jardinierele, în zona intrărilor, aleilor înconjurătoare, străzilor sau la vecini. Se va proceda similar la elementele ce ar putea să cadă dinspre clădirea învecinată, inclusiv pentru îmbinarea cu blocul alăturat sau gardurile de zid ale vecinilor;

- consultarea unui expert autorizat la cumpărarea sau închirierea unei locuințe sau sediu de firmă, asupra evaluării rezistenței antiseismice conform normativelor tehnice în vigoare, în vederea evitării expunerii la un potențial risc.

b) Protecția antiseismică în interiorul locuinței sau locului de muncă

Măsuri de pregătire a locului de muncă sau locuinței pentru prevenirea distrugerilor provocate de efectele unui seism:

- evitarea aglomerării spațiilor de la locul de muncă sau din locuință cu piese de mobilier sau aparatură instabile la seism și amplasate în vecinătatea locurilor în care se aglomerează de obicei familia, sau în spațiul de lucru;

- asigurarea pieselor de mobilier grele, zvelte, suprapuse și înalte, între ele și prin prindere de un perete, grindă solidă în locurile unde se aglomerează de obicei persoane la locul de muncă sau în familie;

- amplasarea echipamentelor tehnice și aparatelor casnice mai grele sau a celor pe roțile - de exemplu: copiatoare, calculatoare mari, mașini de spălat, frigider etc. -, astfel încât să nu se afle în vecinătatea ieșirilor din încăperi sau apartament spre a nu bloca prin deplasarea lor accesul în cazul unui seism;

- fixarea aparatelor în așa fel încât racordurile să nu sufere deteriorări în caz de cutremur;

- amplasarea obiectelor fragile și valoroase într-un loc mai jos și sigur;

- amplasarea vaselor cu chimicale, combustibili în dulapuri în care să nu se poată răsturna, în încăperi în care nu se locuiește și nu există pericolul de contaminare și de incendiu;

- asigurarea ușilor dulapurilor cu închizători eficiente la oscilații, astfel încât deplasarea veselei depozitate să nu producă accidente;

- procurarea în locuință a cel puțin unui extingtor și amplasarea acestuia într-un loc cunoscut și accesibil în orice moment, lângă sursele potențiale de incendiu; învățați utilizarea acestuia;

- reținerea locului de amplasare a comutatoarelor, siguranțelor, robinetelor generale și locale pentru apă, gaze și electricitate și a modului lor de manevrare, astfel încât, la nevoie, după seism, să puteți lua măsurile minime de intervenție de urgență - închidere/deschidere;

- păstrarea la îndemână o unei truse de scule adecvate.

Dacă locuiți într-o clădire multifamilială tip bloc, informați-vă personal sau prin administrația asociației despre îndeplinirea obligațiilor legale privind:

- evaluarea rezistenței antiseismice actuale a structurii clădirii;
- reparațiile și consolidările necesare;
- proiectarea și executarea lucrărilor necesare;
- asigurarea pentru daune seismice, forme și taxe necesare.

Rețineți în memoria dvs. particularitățile localității, cartierului și împrejurimile locuinței dvs., ale drumului pe care vă deplasați zilnic la serviciu, școală sau cumpărături, având în vedere eventualele pericole descrise mai jos:

- căderea unor elemente de construcție nestructurale: tencuielii, cărămizi etc.;
- spargerea și căderea unor geamuri, în special la clădirile înalte;
- căderea unor obiecte, mobilier etc.;
- căderea unor stâlpi și linii electrice;
- incendii rezultând din scurtcircuite electrice, conducte de gaz rupte, răsturnarea unor instalații de încălzire etc.;
- alunecări de teren, avalanșe în zona muntoasă, lichefierea unor terenuri nisipoase.

Obișnuiți-vă să vă protejați și când vă aflați într-o altă situație: în concediu, în delegație, la spectacole, în vizită etc.

Discutați cu toți membrii familiei, vecinii sau colegii un plan despre ce ați face fiecare în caz de cutremur și faceți periodic repetiții.

c) Reguli de comportare rațională, individuale și de grup: loc de muncă, familie, pe stradă, în timpul producerii seismului

1. Păstrați-vă calmul, nu intrați în panică, liniștiți-i și pe ceilalți, protejați copiii, bătrânii și femeile. Nu vă speriați de zgometele din jur.

2. Preveniți tendințele de a părăsi camera sau locuința, deoarece faza seismică inițială are o durată redusă, astfel încât tocmai faza puternică a mișcării seismice vă poate surprinde pe scări, holuri, paliere, în aglomerație și panică, conducând la accidente grave, nedorite.

Atenție!

Scările sunt elemente de construcții foarte sensibile la deplasările diferențiate ale etajelor și, chiar dacă ar rezista, deplasarea persoanelor pe scări sub efectul oscilației seismice este extrem de periculoasă. Chiar dacă ieșirea de la etajele inferioare sau dintr-o locuință parter ar fi în principiu posibilă și fezabilă în scurt timp, în special pentru persoane tinere, afară sunt multe alte riscuri: calcane și coșuri de fum, parapete, ornamente, vitraje etc.

3. Rămâneți în încăpere sau locuință, departe de ferestre care se pot sparge și vă pot accidenta, protejați-vă sub o grindă, toc de ușă solid, sub un birou sau masă care sunt suficient de rezistente spre a vă feri de căderea unor obiecte, mobile suprapuse, lămpi, tencuieli ornamentale etc. În lipsa unor astfel de posibilități vă puteți proteja stând la podea lângă un perete solid, pe genunchi și coate, cu fața în jos iar cu palmele împreunate vă veți proteja capul, ceafa, iar cu antebrațele pe lateral capul. Această recomandare implică o cunoaștere prealabilă a acelor elemente de construcție rezistente, prin consultarea unui specialist atestat.

4. Dacă este posibil, închideți sursele de foc cât puteți mai repede iar dacă a luat foc ceva interveniți imediat după ce a trecut șocul puternic.

5. Nu fugiți pe ușă, nu săriți pe fereastră, nu alergați pe scări, nu utilizați liftul, evitați aglomerația, îmbulzeala, iar dacă este posibil deschideți ușa locuinței spre exterior, spre a preveni blocarea acesteia, în vederea evacuării după terminarea mișcării seismice.

6. Nu alergați în stradă.

7. Dacă vă aflați în afara unei clădiri, deplasați-vă cât mai departe de clădire, feriți-vă de tencuieli, cărămizi, coșuri, parapete, cornișe, geamuri, ornamente care de obicei se pot prăbuși în stradă. Nu fugiți pe stradă, deplasați-vă calm spre un loc deschis și sigur.

8. Acordați prim ajutor persoanelor rănite.

9. În cazul în care sunteți surprinși de căderea unor tencuieli sau obiecte de mobilier răsturnate, căutați să vă protejați capul și membrele sau să vă asigurați supraviețuirea; ulterior veți căuta să alarmați prin diferite metode vecinii cât și echipele de salvare-intervenție de prezența dvs.

d) Comportarea după producerea unui cutremur:

1. Nu părăsiți imediat spațiul, camera, apartamentul, clădirea în care v-a surprins seismul. Acordați mai întâi primul ajutor celor afectați de seism. Calmați persoanele intrate în panică sau speriate, în special copiii de vârstă mai fragedă.

2. Ajutați pe cei răniți sau prinși sub mobilier, obiecte sau elemente ușoare de construcții, să se degajeze. Nu mișcați răniții grav - dacă nu sunt în pericol imediat de a fi răniți suplimentar din alte cauze - până la acordarea unui ajutor sanitar-medical calificat.

3. Îngrijiți-vă de siguranța copiilor, bolnavilor, bătrânilor, asigurându-le îmbrăcăminte și încălțăminte corespunzătoare sezonului în care s-a declanșat seismul, în vederea unei eventuale evacuări din locuință sau clădire pentru o perioadă anume, de la câteva ore la câteva zile.

4. Nu utilizați telefonul decât pentru apeluri la salvare, pompieri sau de către organismul cu însărcinări oficiale în privința intervenției post-dezastru, în cazuri justificate, spre a nu bloca circuitele telefonice.

5. Dacă s-a declanșat un incendiu, căutați să-l stingeți prin forțe proprii.

6. Verificați preliminar starea instalațiilor electrice, gaze, apă, canal, verificați vizual starea construcției în interior. În cazul constatării de avarii, închideți alimentarea locală sau generală și anunțați unitatea pentru intervenție. Nu folosiți foc deschis.

7. Părăsiți cu calm clădirea, fără a lua cu dvs. lucruri inutile, dar verificați mai întâi scara și drumul spre ieșire spre a nu vă expune la pericole.

8. Pentru orice eventualitate, preveniți rănirea provocată de căderea unor tencuieli, cărămizi etc. la ieșirea din clădire utilizând o cască de protecție sau în lipsa acesteia un scaun/taburet ori alt obiect protector: geantă, ghiozdan, cărți groase etc.

9. Dacă la ieșire întâlniți uși blocate, acționați fără panică pentru deblocare. Dacă nu reușiți, iar acestea au vitraje, procedați cu calm la spargerea geamului și curățirea ramei și a zonei de cioburi, utilizând un scaun, o vază etc. Dacă se constată că în ascensor sunt persoane blocate, liniștiți-le, mai întâi, după care solicitați concursul persoanelor autorizate.

10. Evitați clădirile grav avariate, cu excepția unor cazuri de ajutor sau salvare, măsuri ce trebuie întreprinse cu un minimum de măsuri de securitate și fără riscuri inutile. Evitați să fiți confundat cu răufăcătorii pătrunși în astfel de clădiri, nu aglomerați fără rost zonele calamitate.

11. Ajutați echipele de intervenție pentru ajutor sau salvare.

12. Ascultați numai anunțurile posturilor de radioteleviziune naționale și recomandările de acțiune imediată ale organelor în drept.

13. Fiți pregătiți psihic și fizic pentru eventualitatea unor șocuri ulterioare primei mișcări seismice - așa numitele replici -, fără a intra în panică. Nu dați crezare zvonurilor care apar frecvent imediat după seisme, chiar dacă aparent sunt vehiculate de așa-zisi specialiști!

14. La evacuare dați prioritate celor răniți sau copiilor, bătrânilor, femeilor și ascultați întocmai recomandările salvatorilor.

15. Experiența cutremurelor precedente a dovedit că este util să aveți cunoștințe necesare supraviețuirii până la intervenția echipelor de salvare în cazul unei situații extreme în care, de exemplu, ați fi surprinși sub niște dărâmături, mobilier răsturnat sau într-o cameră, incintă, ascensor etc. blocată, prin înțepenirea ușilor sau din alte cauze.

16. În primul rând trebuie să fiți calmi, să îi liniștiți pe cei șocați, să nu permiteți reacții de panică, să acordați primul-ajutor celor răniți iar dacă dumneavoastră sau altă persoană din grup are posibilitatea de mișcare să faceți un mic plan de salvare. Deblocarea căii de acces se poate încerca numai dacă prin aceasta nu se înrăutățește situația - de exemplu prin mișcarea dărâmăturilor sau a mobilierului.

O variantă clasică de comunicare cu cei din afară, este să bateți la intervale regulate cu un obiect tare în conducte învecinate sau în pereții incintei, iar dacă ați stabilit contactul verbal, furnizați informațiile cerute și cereți primul ajutor necesar. Inspectoratul județean/local pentru Situații de Urgență va concentra personal specializat și aparate de ascultare ca să identifice locurile cu persoane blocate.

Nu vă preocupați de durata timpului scurs până la salvare, deoarece în astfel de condiții, deși timpul pare nesfârșit, corpul uman își mobilizează resurse nebănuite pentru a trece peste o perioadă critică. În acest mod se explică durate extreme de rezistență de sute de ore în condiții de blocare la cutremur a unor persoane aparent fragile, înregistrate în țara noastră în 1977 și în mod similar în întreaga lume.

e) Măsuri de verificare a stării clădirii, locuinței:

- Dați concursul dvs. organizațiilor de intervenție post-seismică pentru analiza stării construcțiilor, precum și pentru celelalte activități întreprinse de organele în drept.

- Verificați mai întâi afară și apoi cu precauții și în interior starea locuinței, a clădirii pentru a vedea avariile. După primele observații proprii, este bine să vă adresați unui specialist-expert autorizat în construcții pe care îl cunoașteți din timp, sau cu care aveți o înțelegere sau un contract pentru astfel de situații - în cazul instituțiilor sau firmelor.

Dacă starea structurii construcției prezintă avarii evidente iar echipele autorizate nu au sosit încă, solicitați instituțiilor abilitate evaluarea de către specialiști a stării post-seismice a structurii clădirii și aveți în vedere continuarea ulterioară a operațiunilor de proiectare și execuție a reparațiilor și consolidărilor, cu concursul asociației de proprietari sau locatari.

- În cazul în care clădirea în care locuiți este într-o stare de avariere a structurii evaluată de specialiștii abilitați legal ca fiind grav afectată de cutremur, va trebui să respectați dispozițiile legale și să vă adaptați la condițiile de sinistru. În acest sens organele administrației publice locale vor lua măsurile de relocare.

- Dacă ați contractat o asigurare la o societate de profil, informați-vă cum trebuie să procedați pentru înregistrarea în termen legal a daunelor complete produse de cutremur, în vederea solicitării despăgubirilor.

f) Măsuri de revenire în normal a activității umane din zona afectată de cutremur

După producerea unui cutremur cu urmări deosebite, autoritățile publice locale împreună cu organismele abilitate vor lua măsurile necesare revenirii la normal a activităților umane din zona sinistrată sau calamităată.

Autoritățile publice locale vor întocmi pe baza investigațiilor și a expertizelor tehnice listele de priorități ale clădirilor afectate pentru execuția intervențiilor/consolidărilor și reabilitării construcțiilor de locuit.

În acest sens investitorii, proprietarii și/sau administratorii clădirilor de locuit vor participa la îndeplinirea măsurilor de investigare a clădirilor de locuit pentru a cunoaște situația acestora după dezastru, vor solicita efectuarea de expertize tehnice asupra clădirilor afectate, și elaborarea de proiecte de intervenție/consolidare la clădirile avariate de cutremur, conform legislației în vigoare.

g) Reguli de comportare în cazul alunecărilor de teren

Alunecările de teren sunt evenimente de multe ori previzibile, de exemplu după precipitații intense, în zone predispușe la aceste fenomene și au evoluție progresivă, astfel încât desfășurarea lor se realizează într-un anumit interval de timp suficient pentru realizarea unor măsuri de protecție. Atunci când începerea alunecării de teren poate fi semnalată, autoritățile publice locale împreună cu Comitetul local informează instituțiile și populația din zona respectivă asupra pericolului creat și acțiunilor de alarmare când alunecarea de pământ este iminentă, o dată cu urmărirea evoluției fenomenelor în zonă.

Informarea și alarmarea asupra alunecării de teren se realizează de către autoritățile publice locale și de comitetul local și județean cu mijloacele specifice acestor tipuri de acțiuni. La

recepționarea informării sau a unor semnale despre începerea alunecării terenului, în zona care ar putea fi afectată se vor lua următoarele măsuri:

- Pregătirea evacuării persoanelor, instituțiilor și bunurilor potrivit planurilor de evacuare pregătite anticipat.

- Deconectarea, de către reprezentanții autorizați - în caz de necesitate - a clădirilor de la sistemul de alimentare cu energie electrică, gaze, apă, încălzire, canalizare etc. pentru a limita eventualele efecte negative.

- Sprijinirea formațiilor de intervenție ale comitetului local sau județean în acțiunile de oprire, diminuare sau de deviere a alunecării de teren cu scopul de protejare a persoanelor și construcțiilor, pentru micșorarea efectelor distructive ale alunecării de teren.

- Desfășurarea acțiunilor sub conducerea comitetului local sau județean; vor fi luate în considerare numai sursele oficiale locale și recomandările organelor în drept, evitându-se informațiile bazate pe zvonuri.

La recepționarea semnalului de alarmare în cazul alunecărilor de teren, care înseamnă că pericolul alunecării de teren nu poate fi evitat, se vor lua următoarele măsuri:

- Evacuarea persoanelor și bunurilor materiale în locurile desemnate în planurile de evacuare, fără a lua lucruri inutile și păstrând calmul.

- Respectarea regulilor de conviețuire în locurile sigure în care Comitetul județean/local, împreună cu autoritățile locale cât și Societatea de Cruce Roșie vor lua măsurile necesare adăpostirii și desfășurării vieții.

După stabilizarea alunecării de teren organele abilitate vor face o analiză a avariilor și distrugerilor provocate la construcții și bunuri. În funcție de avarii se vor lua măsuri de începere a lucrărilor de reparații și consolidări iar în cazurile de distrugeri se vor lua măsuri de construire de noi clădiri pe alte amplasamente, autorizate. După caz se vor face demersurile necesare pentru obținerea despăgubirilor prin sistemul de asigurări pentru pagubele produse de către alunecările de teren.

6) ACCIDENT CHIMIC

Ce trebuie să cunoască populația?

- care este unitatea sursă de pericol chimic;
- tipul de substanță toxică industrială pe care îl deține;
- caracteristicile și modul de acțiune al substanței toxice;
- zona de risc în care v-ați putea afla;
- măsurile de protecție specifice zonei;
- locul în care se asigură protecția prin adăpostire sau izolare;
- locurile de dispunere și itinerarele de evacuare temporară.

Ce măsuri de siguranță trebuie asigurate de către populație în locurile de adăpostire/izolare?

- procurarea materialelor de etanșare (chit, bandă izolantă, bureți izolatori, purfix etc.);
- asigurarea mijloacelor de protecție individuală speciale sau improvizate;
- realizarea unei truse familiale de prim-ajutor medical;
- pregătirea unei rezerve permanente de apă și alimente;
- asigurarea unui radioreceptor cu baterii.

Ce măsurile de protecție ce se iau în caz de accident chimic ?

- Înștiințarea și alarmarea populației despre pericolul chimic;
- Asigurarea protecției cu mijloace individuale de protecție;
- Asigurarea protecției prin adăpostire (izolare) sau prin evacuare (autoevacuare) temporară;
- Introducerea restricțiilor de consum al apei, produselor agroalimentare, vegetalelor etc., contaminate;
- Introducerea unor restricții de circulație și acces, a unor măsuri de pază și ordine în zona de acțiune a norului toxic;
- Organizarea cercetării chimice, a controlului și supravegherii zonei de acțiune a norului toxic și a contaminării;

- Acordarea primului ajutor și a asistenței medicale de urgență persoanelor intoxicate;
 - Aplicarea măsurilor de neutralizare și împiedicare a răspândirii substanțelor toxice.
- Colectarea, transportul și depozitarea materialelor contaminate;

7) URGENȚĂ NUCLEARĂ ȘI RADIOLOGICĂ

Ce acțiuni să întreprinzi în zonă contaminată radioactiv pentru a reduce contaminarea:

- locuitorii vor sta în casă cu ușile și geamurile închise;
- traficul în zonă va fi supus restricțiilor;
- școlile și activitățile economice în zonă vor fi suspendate;
- accesul în spitale va fi interzis;
- dacă ai fost surprins de norul radioactiv în exterior faceți un duș pentru îndepărtarea particulelor de praf radioactiv;
- nu consumați hrana și lichidele care pot fi contaminate radioactiv;
- pastilele de iodură de potasiu vor fi folosite pentru protejarea glandei tiroide împotriva iodului radioactiv;
- zona afectată poate fi evacuată.

În cazul contaminării radioactive trebuie să aveți în vedere următoarele:

- adăpostirea este un mod foarte eficace de reducere a expunerii la radiații(se poate reduce expunerea la radiații cu până la 40%);
- autoprotecția implică să luați următoarele măsuri:
 - puneți hainele cu care ați fost îmbrăcați într-un sac de plastic și închideți-l.
 - după aceea faceți un duș sau spălați-vă bine părul și corpul. Puneți-vă haine curate.
 - Administrarea de pastile de iodură de potasiu în scopul protejării tiroidei.

8) ÎNZĂPEZIRILE

Înzăpezirile, de regulă au caracter aparte privind măsurile de protecție, în sensul ca acest gen de calamități cu rare excepții, se formează într-un timp mai îndelungat și există posibilitatea de a lua unele măsuri, astfel încât mare parte din efectele acestora să fie reduse.

În aceste împrejurări se recomandă tuturor cetățenilor aflați în zonă să se informeze permanent asupra condițiilor meteorologice și să rămână în locuințe, asigurându-și necesarul de hrană, apă, combustibil pentru încălzit, iluminat, lopată etc.

Dacă sunteți surprinși în afara locuinței, în călătorii, în mijloacele de transport etc. Trebuie să vă păstrați calmul și să luați măsuri contra frigului, cei aflați în mijloacele de transport să nu-și părăsească locul pentru că este pericol de rătăcire. Dați alarma cu claxoanele, aprindeți focuri și așteptați ajutoare.

9) CANICULĂ

Activități ce se recomandă în perioade caniculare:

- evitarea coșurilor formate în afara instituțiilor, în soare;
- udarea principalelor căi rutiere din oraș, pentru a combate efectele căldurii;
- ridicarea la intervale de timp mai scurte a gunoaielor menajere, pentru a preveni apariția de focare de infecție;
- controale mai dese în restaurante, pub - uri, fast-food-uri, magazine alimentare;
- asigurarea cu prioritate a irigațiilor culturilor agricole;
- intensificarea controalelor legale pe linie de apărare împotriva incendiilor.

Pentru evitarea efectelor nefavorabile ale temperaturilor deosebit de ridicate din timpul verii asupra sănătății trebuie avute în vedere următoarele aspecte:

- evitarea expunerii la soare și folosirea de mijloace de protecție (pălării, umbrele, ochelari de soare, îmbrăcăminte subțire din țesături naturale în culori deschise);
- creșterea consumului de lichide la 2-4 litri pe zi și o alimentație săracă în grăsimi;
- evitarea excesului de cafea și a consumului de băuturi alcoolice;
- dușuri și băi frecvente cu apă sub temperatura cutanată;

- evitarea unor eforturi fizice susținute în perioada zilei în care temperatura atinge valorile maxime; activitatea din agricultură, șantiere de construcții, hale industriale, care nu au posibilitatea asigurării unor condiții de microclimat corespunzătoare, se va desfășura dimineața și seara;
- preocupări speciale de prevenire a riscurilor pentru sănătate la personalul care lucrează în sectoarele cu temperatură ridicată și radiații calorice, laminoare la cald, furnale, cuptoare etc.;
- asigurarea de către angajatori, conform legii, a modificării programului de lucru în condițiile impuse de temperaturile ridicate și distribuirea către angajați a unor cantități suficiente de apă minerală;
- acordarea unei atenții speciale copiilor, evitarea situațiilor în care aceștia sunt lăsați să aștepte în interiorul autovehiculelor parcate la soare, evitarea transporturilor pe distanțe lungi în vehicule fără posibilități de climatizare;
- persoanele vârstnice, în special cele cu afecțiuni cardiace și respiratorii, vor evita deplasările și frecventarea locurilor aglomerate care creează premisele decompensării acestora în condiții de temperaturi ridicate.

Reguli de pregătire antiseismică, protecție, comportare și acțiune a populației în caz de cutremur

a) Cunoștințe despre clădirile și spațiile în care locuim sau lucrăm, privind:

- evenimentele seismice precedente și acțiunile lor asupra clădirii
- aplicarea măsurilor și acțiunilor de evitare a distrugerilor parțiale sau totale asupra clădirilor în cazul declanșării unui cutremur puternic și anume pentru:
 - executarea tuturor lucrărilor de întreținere și reparații curente pentru a menține caracteristicile de rezistență pe întreaga durată de exploatare/serviciu a clădirii;
 - conștientizarea riscurilor la care s-ar expune dacă ar efectua modificări la clădire fără un aviz privind proiectul intervenției și autorizațiile legale din partea unui expert; toate modificările efectuate se înscriu în cartea tehnică a construcției;
 - efectuarea unei expertize tehnice asupra clădirii, de către un expert autorizat sau de către un institut specializat conform prevederilor legale;
 - executarea lucrărilor de consolidare, refacere și reparații atât la clădire cât și la instalațiile aferente clădirii: apă, gaze, încălzire, electricitate, canalizare etc. numai pe baza raportului de expertiză și a proiectelor autorizate;
 - respectarea unor principii simple și sigure pentru execuția de clădiri rezistente în localități rurale, respectiv a cerințelor legale privind calitatea construcțiilor în zone urbane, precum și luarea măsurilor privind reabilitarea clădirilor în conformitate cu normele actuale;
 - interzicerea intervenției asupra structurii clădirii - ex. lărgirea unor camere, mutarea pereților, practicarea de goluri, supraetajarea, săparea de pivnițe sau garaje etc. -, fără a avea un proiect întocmit de un specialist atestat pentru astfel de lucrări și toate autorizațiile necesare, deoarece altfel, se pot declanșa, cu sau fără seisme, procese de degradare rapidă sau chiar bruscă a clădirii, care pot periclita viața;
 - întocmirea proiectelor de consolidare și execuția acestora precum și recepția lucrărilor în conformitate cu prevederile Legii nr. 10/1995 privind calitatea în construcții, cu modificările ulterioare și ale regulamentelor în vigoare;
 - cunoașterea de către asociațiile de proprietari/locatari ale clădirilor multietajate - tip bloc -, a modului în care firmele cu sediul în apartamente respectă măsurile de protecție antiseismică, precum și pe cele de prevenire a unor incendii, explozii, deversări de materiale combustibile, toxice și chimice. În aceste spații se interzice depozitarea de materiale pe planșee, peste sarcina pentru care au fost proiectate. Dacă firma este în locuința personală cu 1 - 2 niveluri, se vor aplica toate măsurile de protecție pentru a nu afecta clădirile învecinate în cazul producerii unui cutremur, alunecare de teren, prin declanșarea de explozii, incendii etc.;
 - interzicerea depozitării de materiale combustibile, explozive, substanțe toxice etc. în clădiri de locuit; amplasarea și fixarea obiectelor grele se va face după consultarea unui specialist;

- fixarea antenelor de satelit de elementele structurale ale clădirii pentru ca în cazul unui cutremur să se evite căderea lor și producerea de accidente;
- cunoașterea măsurilor necesare prevenirii și stingerii incendiilor și aplicarea lor de către proprietarii, administratorii, locatarii din clădirile de tip bloc;
- cunoașterea planului subsolului clădirii tip bloc și a rețelelor de conducte din subsolul clădirii, precum și cunoașterea locurilor de amplasare a robinetilor și vanelor de închidere a diferitelor utilități pe diferite ramificații;
- cunoașterea și verificarea periodică a tavanelor, podului, acoperișului, balcoanelor, cornișelor, calcanelor, coșurilor, terasei și învelitorii blocului/casei, astfel ca în cazul unui cutremur să se evite căderea cărămizilor, placajelor, tencuielilor, ornamentelor, țiglelor, olanelor, jardinierele, în zona intrărilor, aleilor înconjurătoare, străzilor sau la vecini. Se va proceda similar la elementele ce ar putea să cadă dinspre clădirea învecinată, inclusiv pentru îmbinarea cu blocul alăturat sau gardurile de zid ale vecinilor;
- consultarea unui expert autorizat la cumpărarea sau închirierea unei locuințe sau sediu de firmă, asupra evaluării rezistenței antiseismice conform normativelor tehnice în vigoare, în vederea evitării expunerii la un potențial risc.

b) Protecția antiseismică în interiorul locuinței sau locului de muncă

Măsuri de pregătire a locului de muncă sau locuinței pentru prevenirea distrugerilor provocate de efectele unui seism:

- evitarea aglomerării spațiilor de la locul de muncă sau din locuință cu piese de mobilier sau aparatură instabile la seism și amplasate în vecinătatea locurilor în care se aglomerează de obicei familia, sau în spațiul de lucru;
- asigurarea pieselor de mobilier grele, zvelte, suprapuse și înalte, între ele și prin prindere de un perete, grindă solidă în locurile unde se aglomerează de obicei persoane la locul de muncă sau în familie;
- amplasarea echipamentelor tehnice și aparatelor casnice mai grele sau a celor pe roți - de exemplu: copiatoare, calculatoare mari, mașini de spălat, frigider etc. -, astfel încât să nu se afle în vecinătatea ieșirilor din încăperi sau apartament spre a nu bloca prin deplasarea lor accesul în cazul unui seism;
- fixarea aparatelor în așa fel încât racordurile să nu sufere deteriorări în caz de cutremur;
- amplasarea obiectelor fragile și valoroase într-un loc mai jos și sigur;
- amplasarea vaselor cu chimicale, combustibili în dulapuri în care să nu se poată răsturna, în încăperi în care nu se locuiește și nu există pericolul de contaminare și de incendiu;
- asigurarea ușilor dulapurilor cu închizători eficiente la oscilații, astfel încât deplasarea veselei depozitate să nu producă accidente;
- procurarea în locuință a cel puțin unui extingtor și amplasarea acestuia într-un loc cunoscut și accesibil în orice moment, lângă sursele potențiale de incendiu; învățați utilizarea acestuia;
- reținerea locului de amplasare a comutatoarelor, siguranțelor, robinetelor generale și locale pentru apă, gaze și electricitate și a modului lor de manevrare, astfel încât, la nevoie, după seism, să puteți lua măsurile minime de intervenție de urgență - închidere/deschidere;
- păstrarea la îndemână o unei truse de scule adecvate.

Dacă locuiți într-o clădire multifamilială tip bloc, informați-vă personal sau prin administrația asociației despre îndeplinirea obligațiilor legale privind:

- evaluarea rezistenței antiseismice actuale a structurii clădirii;
- reparațiile și consolidările necesare;
- proiectarea și executarea lucrărilor necesare;
- asigurarea pentru daune seismice, forme și taxe necesare.

Rețineți în memoria dvs. particularitățile localității, cartierului și împrejurimile locuinței dvs., ale drumului pe care vă deplasați zilnic la serviciu, școală sau cumpărături, având în vedere eventualele pericole descrise mai jos:

- căderea unor elemente de construcție nestructurale: tencuielii, cărămizi etc.;

- spargerea și căderea unor geamuri, în special la clădirile înalte;
- căderea unor obiecte, mobilier etc.;
- căderea unor stâlpi și linii electrice;
- incendii rezultând din scurtcircuite electrice, conducte de gaz rupte, răsturnarea unor instalații de încălzire etc.;
- alunecări de teren, avalanșe în zona muntoasă, lichefierea unor terenuri nisipoase.

Obișnuiți-vă să vă protejați și când vă aflați într-o altă situație: în concediu, în delegație, la spectacole, în vizită etc.

Discutați cu toți membrii familiei, vecinii sau colegii un plan despre ce ați face fiecare în caz de cutremur și faceți periodic repetiții.

c) Reguli de comportare rațională, individuale și de grup: loc de muncă, familie, pe stradă, în timpul producerii seismului

1. Păstrați-vă calmul, nu intrați în panică, liniștiți-i și pe ceilalți, protejați copiii, bătrânii și femeile. Nu vă speriați de zgomotele din jur.

2. Preveniți tendințele de a părăsi camera sau locuința, deoarece faza seismică inițială are o durată redusă, astfel încât tocmai faza puternică a mișcării seismice vă poate surprinde pe scări, holuri, paliere, în aglomerație și panică, conducând la accidente grave, nedorite.

Atenție!

Scările sunt elemente de construcții foarte sensibile la deplasările diferențiate ale etajelor și, chiar dacă ar rezista, deplasarea persoanelor pe scări sub efectul oscilației seismice este extrem de periculoasă. Chiar dacă ieșirea de la etajele inferioare sau dintr-o locuință parter ar fi în principiu posibilă și fezabilă în scurt timp, în special pentru persoane tinere, afară sunt multe alte riscuri: calcane și coșuri de fum, parapete, ornamente, vitraje etc.

3. Rămâneți în încăperea sau locuință, departe de ferestre care se pot sparge și vă pot accidenta, protejați-vă sub o grindă, toc de ușă solid, sub un birou sau masă care sunt suficient de rezistente spre a vă feri de căderea unor obiecte, mobile suprapuse, lămpi, tencuieli ornamentale etc. În lipsa unor astfel de posibilități vă puteți proteja stând la podea lângă un perete solid, pe genunchi și coate, cu fața în jos iar cu palmele împreunate vă veți proteja capul, ceafa, iar cu antebrațele pe lateral capul. Această recomandare implică o cunoaștere prealabilă a acelor elemente de construcție rezistente, prin consultarea unui specialist atestat.

4. Dacă este posibil, închideți sursele de foc cât puteți mai repede iar dacă a luat foc ceva interveniți imediat după ce a trecut șocul puternic.

5. Nu fugiți pe ușă, nu săriți pe fereastră, nu alergați pe scări, nu utilizați liftul, evitați aglomerația, îmbulzeala, iar dacă este posibil deschideți ușa locuinței spre exterior, spre a preveni blocarea acesteia, în vederea evacuării după terminarea mișcării seismice.

6. Nu alergați în stradă.

7. Dacă vă aflați în afara unei clădiri, deplasați-vă cât mai departe de clădire, feriți-vă de tencuieli, cărămizi, coșuri, parapete, cornișe, geamuri, ornamente care de obicei se pot prăbuși în stradă. Nu fugiți pe stradă, deplasați-vă calm spre un loc deschis și sigur.

8. Acordați prim ajutor persoanelor rănite.

9. În cazul în care sunteți surprinși de căderea unor tencuieli sau obiecte de mobilier răsturnate, căutați să vă protejați capul și membrele sau să vă asigurați supraviețuirea; ulterior veți căuta să alarmați prin diferite metode vecinii cât și echipele de salvare-intervenție de prezența dvs.

d) Comportarea după producerea unui cutremur:

1. Nu părăsiți imediat spațiul, camera, apartamentul, clădirea în care v-a surprins seismul. Acordați mai întâi primul ajutor celor afectați de seism. Calmați persoanele intrate în panică sau speriate, în special copiii de vârstă mai fragedă.

2. Ajutați pe cei răniți sau prinși sub mobilier, obiecte sau elemente ușoare de construcții, să se degajeze. Nu mișcați răniții grav - dacă nu sunt în pericol imediat de a fi răniți suplimentar din alte cauze - până la acordarea unui ajutor sanitar-medical calificat.

3. Îngrijiți-vă de siguranța copiilor, bolnavilor, bătrânilor, asigurându-le îmbrăcăminte și încălțăminte corespunzătoare sezonului în care s-a declanșat seismul, în vederea unei eventuale evacuări din locuință sau clădire pentru o perioadă anume, de la câteva ore la câteva zile.

4. Nu utilizați telefonul decât pentru apeluri la salvare, pompieri sau de către organismul cu însărcinări oficiale în privința intervenției post-dezastru, în cazuri justificate, spre a nu bloca circuitele telefonice.

5. Dacă s-a declanșat un incendiu, căutați să-l stingeți prin forțe proprii.

6. Verificați preliminar starea instalațiilor electrice, gaze, apă, canal, verificați vizual starea construcției în interior. În cazul constatării de avarii, închideți alimentarea locală sau generală și anunțați unitatea pentru intervenție. Nu folosiți foc deschis.

7. Părăsiți cu calm clădirea, fără a lua cu dvs. lucruri inutile, dar verificați mai întâi scara și drumul spre ieșire spre a nu vă expune la pericole.

8. Pentru orice eventualitate, preveniți rănirea provocată de căderea unor tencuieli, cărămizi etc. la ieșirea din clădire utilizând o cască de protecție sau în lipsa acesteia un scaun/taburet ori alt obiect protector: geantă, ghiozdan, cărți groase etc.

9. Dacă la ieșire întâlniți uși blocate, acționați fără panică pentru deblocare. Dacă nu reușiți, iar acestea au vitraje, procedați cu calm la spargerea geamului și curățirea ramei și a zonei de cioburi, utilizând un scaun, o vază etc. Dacă se constată că în ascensor sunt persoane blocate, liniștiți-le, mai întâi, după care solicitați concursul persoanelor autorizate.

10. Evitați clădirile grav avariate, cu excepția unor cazuri de ajutor sau salvare, măsuri ce trebuie întreprinse cu un minimum de măsuri de securitate și fără riscuri inutile. Evitați să fiți confundat cu răufăcătorii pătrunși în astfel de clădiri, nu aglomerați fără rost zonele calamitate.

11. Ajutați echipele de intervenție pentru ajutor sau salvare.

12. Ascultați numai anunțurile posturilor de radioteleviziune naționale și recomandările de acțiune imediată ale organelor în drept.

13. Fiți pregătiți psihic și fizic pentru eventualitatea unor șocuri ulterioare primei mișcări seismice - așa numitele replici -, fără a intra în panică. Nu dați crezare zvonurilor care apar frecvent imediat după seisme, chiar dacă aparent sunt vehiculate de așa-zisi specialiști!

14. La evacuare dați prioritate celor răniți sau copiilor, bătrânilor, femeilor și ascultați întocmai recomandările salvatorilor.

15. Experiența cutremurelor precedente a dovedit că este util să aveți cunoștințe necesare supraviețuirii până la intervenția echipelor de salvare în cazul unei situații extreme în care, de exemplu, ați fi surprinși sub niște dărâmături, mobilier răsturnat sau într-o cameră, incintă, ascensor etc. blocată, prin înțepenirea ușilor sau din alte cauze.

16. În primul rând trebuie să fiți calmi, să îi liniștiți pe cei șocați, să nu permiteți reacții de panică, să acordați primul-ajutor celor răniți iar dacă dumneavoastră sau altă persoană din grup are posibilitatea de mișcare să faceți un mic plan de salvare. Deblocarea căii de acces se poate încerca numai dacă prin aceasta nu se înrăutățește situația - de exemplu prin mișcarea dărâmăturilor sau a mobilierului.

O variantă clasică de comunicare cu cei din afară, este să bateți la intervale regulate cu un obiect tare în conducte învecinate sau în pereții incintei, iar dacă ați stabilit contactul verbal, furnizați informațiile cerute și cereți primul ajutor necesar. Inspectoratul județean/local pentru Situații de Urgență va concentra personal specializat și aparate de ascultare ca să identifice locurile cu persoane blocate.

Nu vă preocupați de durata timpului scurs până la salvare, deoarece în astfel de condiții, deși timpul pare nesfârșit, corpul uman își mobilizează resurse nebănuite pentru a trece peste o perioadă critică. În acest mod se explică durate extreme de rezistență de sute de ore în condiții de blocare la cutremur a unor persoane aparent fragile, înregistrate în țara noastră în 1977 și în mod similar în întreaga lume.

e) Măsuri de verificare a stării clădirii, locuinței:

- Dați concursul dvs. organizațiilor de intervenție post-seismică pentru analiza stării construcțiilor, precum și pentru celelalte activități întreprinse de organele în drept.

- Verificați mai întâi afară și apoi cu precauții și în interior starea locuinței, a clădirii pentru a vedea avariile. După primele observații proprii, este bine să vă adresați unui specialist-expert autorizat în construcții pe care îl cunoașteți din timp, sau cu care aveți o înțelegere sau un contract pentru astfel de situații - în cazul instituțiilor sau firmelor.

Dacă starea structurii construcției prezintă avarii evidente iar echipele autorizate nu au sosit încă, solicitați instituțiilor abilitate evaluarea de către specialiști a stării post-seismice a structurii clădirii și aveți în vedere continuarea ulterioară a operațiunilor de proiectare și execuție a reparațiilor și consolidărilor, cu concursul asociației de proprietari sau locatari.

- În cazul în care clădirea în care locuiți este într-o stare de avariere a structurii evaluată de specialiștii abilitați legal ca fiind grav afectată de cutremur, va trebui să respectați dispozițiile legale și să vă adaptați la condițiile de sinistru. În acest sens organele administrației publice locale vor lua măsurile de relocare.

- Dacă ați contractat o asigurare la o societate de profil, informați-vă cum trebuie să procedați pentru înregistrarea în termen legal a daunelor complete produse de cutremur, în vederea solicitării despăgubirilor.

f) Măsuri de revenire în normal a activității umane din zona afectată de cutremur

După producerea unui cutremur cu urmări deosebite, autoritățile publice locale împreună cu organismele abilitate vor lua măsurile necesare revenirii la normal a activităților umane din zona sinistrată sau calamităată.

Autoritățile publice locale vor întocmi pe baza investigațiilor și a expertizelor tehnice listele de priorități ale clădirilor afectate pentru execuția intervențiilor/consolidărilor și reabilitării construcțiilor de locuit.

În acest sens investitorii, proprietarii și/sau administratorii clădirilor de locuit vor participa la îndeplinirea măsurilor de investigare a clădirilor de locuit pentru a cunoaște situația acestora după dezastru, vor solicita efectuarea de expertize tehnice asupra clădirilor afectate, și elaborarea de proiecte de intervenție/consolidare la clădirile avariate de cutremur, conform legislației în vigoare.

g) Reguli de comportare în cazul alunecărilor de teren

Alunecările de teren sunt evenimente de multe ori previzibile, de exemplu după precipitații intense, în zone predispușe la aceste fenomene și au evoluție progresivă, astfel încât desfășurarea lor se realizează într-un anumit interval de timp suficient pentru realizarea unor măsuri de protecție. Atunci când începerea alunecării de teren poate fi semnalată, autoritățile publice locale împreună cu Comitetul local informează instituțiile și populația din zona respectivă asupra pericolului creat și acțiunilor de alarmare când alunecarea de pământ este iminentă, o dată cu urmărirea evoluției fenomenelor în zonă.

Informarea și alarmarea asupra alunecării de teren se realizează de către autoritățile publice locale și de comitetul local și județean cu mijloacele specifice acestor tipuri de acțiuni. La recepționarea informării sau a unor semnale despre începerea alunecării terenului, în zona care ar putea fi afectată se vor lua următoarele măsuri:

- Pregătirea evacuării persoanelor, instituțiilor și bunurilor potrivit planurilor de evacuare pregătite anticipat.

- Deconectarea, de către reprezentanții autorizați - în caz de necesitate - a clădirilor de la sistemul de alimentare cu energie electrică, gaze, apă, încălzire, canalizare etc. pentru a limita eventualele efecte negative.

- Sprijinirea formațiilor de intervenție ale comitetului local sau județean în acțiunile de oprire, diminuare sau de deviere a alunecării de teren cu scopul de protejare a persoanelor și construcțiilor, pentru micșorarea efectelor distructive ale alunecării de teren.

- Desfășurarea acțiunilor sub conducerea comitetului local sau județean; vor fi luate în considerare numai sursele oficiale locale și recomandările organelor în drept, evitându-se informațiile bazate pe zvonuri.

La recepționarea semnalului de alarmare în cazul alunecărilor de teren, care înseamnă că pericolul alunecării de teren nu poate fi evitat, se vor lua următoarele măsuri:

- Evacuarea persoanelor și bunurilor materiale în locurile desemnate în planurile de evacuare, fără a lua lucruri inutile și păstrând calmul.

- Respectarea regulilor de conviețuire în locurile sigure în care Comitetul județean/local, împreună cu autoritățile locale cât și Societatea de Cruce Roșie vor lua măsurile necesare adăpostirii și desfășurării vieții.

După stabilizarea alunecării de teren organele abilitate vor face o analiză a avariilor și distrugerilor provocate la construcții și bunuri. În funcție de avarii se vor lua măsuri de începere a lucrărilor de reparații și consolidări iar în cazurile de distrugeri se vor lua măsuri de construire de noi clădiri pe alte amplasamente, autorizate. După caz se vor face demersurile necesare pentru obținerea despăgubirilor prin sistemul de asigurări pentru pagubele produse de către alunecările de teren.