



MUNICIPIUL SUCEAVA

B-dul 1 Mai nr. 5A, cod: 720224

www.primariasv.ro, primsv@primariasv.ro

Tel: 0230-212696, Fax: 0230-520593

CONSILIUL LOCAL AL MUNICIPIULUI SUCEAVA

PROIECT

HOTĂRÂRE

privind aprobarea eliminării din Registrul local al spațiilor verzi a suprafeței de 916 mp amplasată în Aleea Saturn, în scopul obținerii autorizației de construire pentru obiectivul de investiții „Realizare lucrări ce constau în reabilitarea străzii Aleea Saturn”

Având în vedere Referatul de aprobare al Primarului înregistrat cu nr.5835 din 14.02.2023, Raportul Poliției locale Suceava înregistrat cu nr. 5836 din 14.02.2023;

În baza prevederilor art. 18 alin. (4) din Legea 24/2007 privind reglementarea și administrarea spațiilor verzi din intravilanul localităților, republicată, cu modificările și completările ulterioare;

În conformitate cu prevederile H.C.L. nr. 88/29.03.2018 privind aprobarea “Registrului spațiilor verzi din municipiul Suceava” și H.C.L. nr. 69/27.02.2020 privind aprobarea includerii în registrul local al spațiilor verzi din Municipiul Suceava a unor suprafețe de fond forestier din grupa I funcțională – vegetație forestieră cu funcții speciale de protecție, subgrupa 1.4.b. - păduri constituite în zone verzi în jurul localităților incluse în intravilan și subgrupa 1.4.a. - păduri special amenajate în scop recreativ (păduri parc) aflate în domeniul public al Statului Român;

În temeiul dispozițiilor art. 129 alin. (2) lit. c), art. 139 alin. (3) lit. e) și art. 196 alin. (1) lit. a) din OUG nr. 57/2019 privind Codul Administrativ, cu modificările și completările ulterioare,

HOTĂRĂȘTE:

Art. 1. Se declară de utilitate publică de interes local lucrările pentru obiectivul de investiții „Realizare lucrări ce constau în reabilitarea străzii Aleea Saturn” ce se vor realiza pe terenul cu suprafața totală de 2635 mp, din care suprafața de 916 mp afectată de lucrări reprezintă spații verzi de tip spații verzi publice cu acces nelimitat, teren ce aparține domeniului public, potrivit Anexei care face parte integrantă din prezenta hotărâre.

Art. 2. Se aprobă schimbarea destinației spațiului verde în suprafață de 916 mp inventariat în Registrul local al spațiilor verzi, prevăzut în planul de situație din Anexă.

Art. 3. Registrul Spațiilor Verzi, se diminuează cu suprafața de 916 mp corespunzător Anexei care face parte integrantă din prezenta hotărâre.

Art. 4. Primarul municipiului Suceava, prin aparatul de specialitate, va duce la îndeplinire prevederile prezentei hotărâri.



Avizat,
Secretar General al Municipiului
Jrs. Ioan CIUTAC

REFERAT DE APROBARE
pentru adoptarea Proiectului de hotărâre
privind aprobarea eliminării din Registrul local al spațiilor verzi a suprafeței de 916 mp amplasată în
Aleea Saturn, în scopul obținerii autorizației de construire pentru obiectivul de investiții „Realizare
lucrări ce constau în reabilitarea străzii Aleea Saturn”

În cadrul programul de reabilitare a infrastructurii rutiere, Municipiul Suceava își propune să realizeze reabilitarea străzii Aleea Saturn, lucrări ce constau în refacerea și reamenajarea structurii rutiere și a parcarilor existente, conform proiectului nr. RV 05/2022.

Lucrările necesare implementării proiectului fac obiectul contractului nr. 25423 din 11.07.2022, iar pentru obținerea autorizației de construire s-a emis Certificatul de Urbanism nr.157 din 16.02.2022.

Proiectul tehnic s-a realizat în concordanță cu cerințele impuse prin normele și normativele în vigoare, avându-se în vedere adoptarea unei soluții care să respecte datele din expertiza tehnică.

Din analiza documentației cadastrale, rezultă ca lucrările de reabilitare a parcarilor vor afecta o suprafață de 916 mp, care reprezintă spații verzi de tip spații verzi publice cu acces nelimitat, înregistrată în Registrul local al spațiilor verzi care a fost aprobat prin HCL nr. 88 din 29.03.2018.

În scopul obținerii autorizației de construire pentru obiectivul de investiții propus, este necesar scoaterea din Registrul spațiilor verzi a terenului de spațiu verde pe care se vor realiza lucrările respective, teren ce aparține domeniului public.

Cadrul juridic este asigurat de Legea nr. 24 din 2007 privind reglementarea și administrarea spațiilor verzi din zonele urbane, republicată, cu modificările și completările ulterioare, care la art. 18 alin. 4) prevede: *“Schimbarea destinației terenurilor înregistrate în registrul local al spațiilor verzi se poate face numai pentru lucrări de utilitate publică, stabilite în baza documentațiilor de urbanism, aprobate conform legislației în vigoare”*.

Având în vedere cele menționate, propunem inițierea unui Proiect de hotărâre privind aprobarea eliminării din Registrul local al spațiilor verzi a suprafeței de 916 mp amplasată în Aleea Saturn, în scopul obținerii autorizației de construire pentru obiectivul de investiții „Realizare lucrări ce constau în reabilitarea străzii Aleea Saturn”.





MUNICIPIUL SUCEAVA

B - dul 1 Mai, nr. 5 A, cod poștal 720224

Tel: 0230-212696, Fax: 0230-520593

www.primariasv.ro, primsv@primariasv.ro

POLIȚIA LOCALĂ SUCEAVA

Suceava, str. Petru Rareș, nr.9, cod poștal 720008

Tel: 0230-212192, Fax: 0230-212143

www.politialocalasuceava.ro, politialocala@primariasv.ro

Operator de date cu caracter personal înregistrat cu numărul 20615

BIROUL PROTECȚIA MEDIULUI



Nr. 5836 din 14.02.2023



RAPORT

privind necesitatea inițierii unui proiect de hotărâre pentru aprobarea eliminării din Registrul local al spațiilor verzi a suprafeței de 916 mp amplasată în Aleea Saturn, în scopul obținerii autorizației de construire pentru obiectivul de investiții „Realizare lucrări ce constau în reabilitarea străzii Aleea Saturn”

Obiectivul de investiții „Realizare lucrări ce constau în reabilitarea străzii Aleea Saturn” propus a se realiza în cadrul programului de reabilitare a infrastructurii rutiere, presupune executarea lucrărilor de refacere și reamenajare a structurii rutiere și a parcărilor existente.

În vederea eliberării autorizației de construire, s-a realizat proiectul tehnic nr. RV 05/2022 și s-a emis Certificatul de Urbanism nr.157 din 16.02.2022, iar lucrările necesare realizării investiției fac obiectul contractului nr. 25423 din 11.07.2022.

Din analiza documentației prezentate, rezultă că proiectarea locurilor de parcare s-a realizat cu respectarea prevederilor Normativelor NP 24-97, NP 051-2012 și a prevederilor HG 525/1996 republicată, ceea ce a determinat extinderea amplasamentului zonei destinate parcării, în scopul conformării cerințelor legale.

Conform documentației cadastrale prezentate și prin introducerea coordonatelor stereo 70 în sistemul informatic GIS – Registrul local al spațiilor verzi, rezultă că suprafața de 916 mp va fi afectată de lucrări necesare reabilitării parcărilor, teren ce reprezintă spații verzi de tip spații verzi publice cu acces nelimitat, înregistrat în registrul spațiilor verzi, teren ce aparține domeniului public.

În scopul obținerii autorizației de construire pentru obiectivul de investiții propus, este necesar scoaterea din Registrul spațiilor verzi a terenului de spațiu verde pe care se vor realiza lucrările respective, teren ce aparține domeniului public.

Cadrul juridic este asigurat de Legea nr. 24 din 2007 privind reglementarea și administrarea spațiilor verzi din zonele urbane, republicată, cu modificările și completările ulterioare, care la art. 18 alin. 4) prevede: *“Schimbarea destinației terenurilor înregistrate în registrul local al spațiilor verzi se poate face numai pentru lucrări de utilitate publică, stabilite în baza documentațiilor de urbanism, aprobate conform legislației în vigoare”*.

Menționăm că Registrul local al spațiilor verzi din Municipiul Suceava s-a aprobat în data de 29.03.2018 prin Hotărârea Consiliului Local al Municipiului Suceava nr. 88, iar prin H.C.L. nr. 69/27.02.2020 au fost incluse în registrul suprafețe de fond forestier din grupa I funcțională – vegetație forestieră cu funcții speciale de protecție, subgrupa 1.4.b. - păduri constituite în zone verzi în jurul localităților incluse în intravilan și subgrupa 1.4.a. - păduri special amenajate în scop recreativ (păduri parc) aflate în domeniul public al Statului Român.

Având în vedere cele menționate, propunem inițierea unui proiect de hotărâre pentru eliminării din Registrul local al spațiilor verzi a suprafeței de 916 mp amplasată în Aleea Saturn, în scopul obținerii autorizației de construire pentru obiectivul de investiții „Realizare lucrări ce constau în reabilitarea străzii Aleea Saturn”

**Director executiv,
Ovidiu Doroftei**

**Șef birou Protecția mediului,
Victoria Tabarcea**



Aleea Saturn – spatiul verde afectat de lucrarile de reabilitare

în conformitate cu prevederile Legii nr. 50/1991 privind autorizarea executării lucrărilor de construcții, republicată, cu modificările și completările ulterioare

**SE PRELUNGESTE VALABILITATEA
CERTIFICATULUI DE URBANISM**

de la data de până la data de

După această dată, o nouă prelungire a valabilității nu este posibilă, solicitantul urmând să obțină, în condițiile legii, în alt certificat de urbanism.

PRIMAR,

L.S.

SECRETAR GENERAL,

ARHITECT ȘEF,

Data prelungirii valabilității lei, conform chitanței nr. din
chitat taxa de
transmis solicitantului la data de direct / prin poștă.

ROMÂNIA
JUDEȚUL SUCEAVA
PRIMĂRIA MUNICIPIUL SUCEAVA
Nr. 18969 din 24.05.2022

Nr: 18969
An: 2022
Cod: 2D886



CERTIFICAT DE URBANISM

Nr. 732 din 31.05.2022
În scopul: **obținere autorizatie de construire pentru lucrari ce constau in reabilitarea strazii**
Aleea Saturn

Urmarea cererii adresate de **MUNICIPIUL SUCEAVA**
SERVICIUL ADMINISTRARE STRAZI

cu sediul în județul SUCEAVA, municipiul SUCEAVA, sector -, sat -, bulevardul IMai, nr. 5A, bl. -, sc. -, et. -, ap. -, cod poștal -, telefon/fax -, email -, înregistrată la nr. **18969** din **24.05.2022**,

pentru imobilul - teren și/sau construcții - situat în județul SUCEAVA, municipiul SUCEAVA, aleea Saturn, sau identificat prin nr. topografic -, nr. cadastral 57930

în temeiul reglementărilor Documentației de urbanism- faza PUG, aprobată prin hotărârea Consiliului Local SUCEAVA nr. 155/300/29.11.1999/12.11.2009 .

în conformitate cu prevederile Legii nr. 50 / 1991, privind autorizarea executării lucrărilor de construcții, republicată, cu modificările și completările ulterioare.

SE CERTIFICĂ:

1. REGIMUL JURIDIC:

Strada Aleea Saturn, teren în suprafața de 5610 mp identic cu nr. cad. 57930, se afla în intravilanul municipiului Suceava și este proprietatea Municipiului Suceava - domeniul public, conform extras C.F. pentru informare nr. 57930/05.05.2022.

2. REGIMUL ECONOMIC:

Folosința actuală a imobilului conform plan de amplasament și delimitare a imobilului: drum
Destinația stabilită prin P.U.G. (UTR 23) : zona predominant rezidențială cu mai mult de trei niveluri - zona de locuințe colective cu regim mediu și mare de înălțime (până la P-10 niveluri)



**EXTRAS DE CARTE FUNCİARĂ
PENTRU INFORMARE**

Carte Funciară Nr. 57930 Suceava

A. Partea I. Descrierea imobilului

TEREN Intravilan

Adresa: Loc. Suceava, Al Saturn, Jud. Suceava

Nr. Crt	Nr. cadastral Nr. topografic	Suprafața* (mp)	Observații / Referințe
A1	57930	5.610	Teren neîmprejmuit; limite naturale

B. Partea II. Proprietari și acte

Înscrieri privitoare la dreptul de proprietate și alte drepturi reale	Referințe
28542 / 05/05/2022	
Act Administrativ nr. 1357, din 27/12/2001 emis de Guvernul Romaniei; Act Administrativ nr. 153, din 29/11/1999 emis de consiliul local mun. suceava; Act Administrativ nr. 157, din 28/11/2000 emis de consiliul local mun. suceava; Act Administrativ nr. 14201, din 18/04/2022 emis de mun. suceava; Act Administrativ nr. 88, din 27/04/2001 emis de consiliul local mun. suceava;	
B1	A1
Intabulare, drept de PROPRIETATE, dobândit prin Lege, cota actuala 1/1 1) MUNICIPIUL SUCEAVA , CIF:4244792, domeniul public	

C. Partea III. SARCINI .

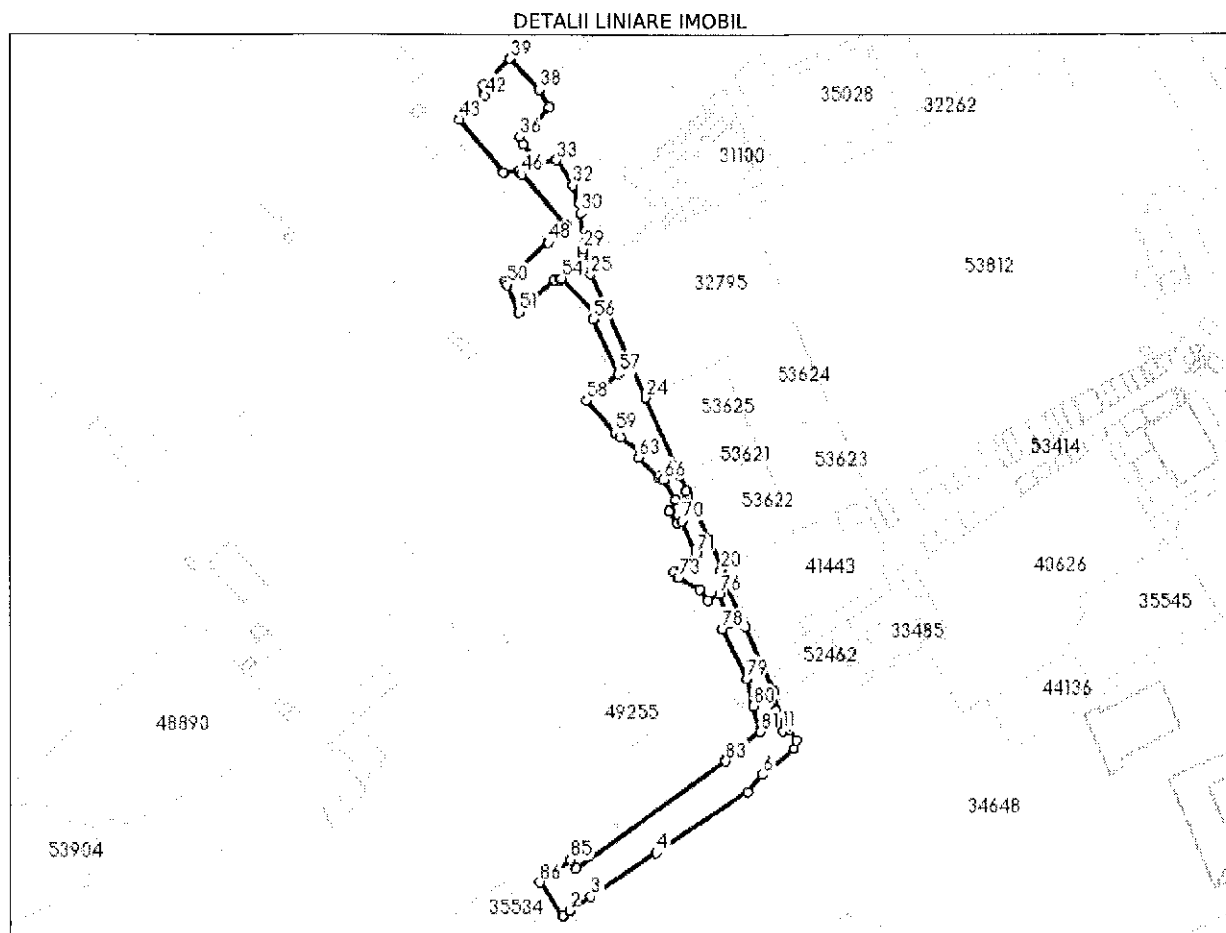
Inscrieri privind dezmembrămintele dreptului de proprietate, drepturi reale de garanție și sarcini	Referințe
NU SUNT	

Anexa Nr. 1 La Partea I

Teren

Nr cadastral	Suprafața (mp)*	Observații / Referințe
57930	5.610	limite naturale

* Suprafața este determinată în planul de proiecție Stereo 70.



Date referitoare la teren

Nr Crt	Categorie folosință	Intra vilan	Suprafața (mp)	Tarla	Parcelă	Nr. topo	Observații / Referințe
1	drum	DA	5.610	-	-	-	limite naturale

Lungime Segmente

1) Valorile lungimilor segmentelor sunt obținute din proiecție în plan.

Punct început	Punct sfârșit	Lungime segment	Punct început	Punct sfârșit	Lungime segment	Punct început	Punct sfârșit	Lungime segment
1	2	3.774	2	3	10.594	3	4	32.793
4	5	45.858	5	6	9.246	6	7	17.691
7	8	3.358	8	9	5.313	9	10	1.368
10	11	2.999	11	12	5.0	12	13	3.232
13	14	1.125	14	15	7.656	15	16	13.531
16	17	15.534	17	18	19.179	18	19	6.519
19	20	0.581	20	21	33.847	21	22	1.516
22	23	7.041	23	24	34.711	24	25	55.35

Punct început	Punct sfârșit	Lungime segment	Punct început	Punct sfârșit	Lungime segment	Punct început	Punct sfârșit	Lungime segment
25	26	3.36	26	27	1.321	27	28	4.407
28	29	1.926	29	30	14.862	30	31	4.231
31	32	7.732	32	33	12.35	33	34	6.822
34	35	10.326	35	36	2.978	36	37	17.0
37	38	8.389	38	39	17.5	39	40	15.372
40	41	2.541	41	42	1.868	42	43	14.15
43	44	27.964	44	45	6.492	45	46	1.951
46	47	27.886	47	48	10.508	48	49	23.714
49	50	1.569	50	51	12.547	51	52	19.734
52	53	2.469	53	54	0.832	54	55	20.816
55	56	2.147	56	57	24.725	57	58	17.376
58	59	17.571	59	60	3.043	60	61	9.964
61	62	1.213	62	63	2.057	63	64	11.603
64	65	1.286	65	66	2.081	66	67	9.875
67	68	5.22	68	69	5.861	69	70	1.984
70	71	14.542	71	72	12.048	72	73	3.147
73	74	10.083	74	75	6.073	75	76	5.408
76	77	12.63	77	78	4.358	78	79	22.661
79	80	11.802	80	81	10.743	81	82	17.714
82	83	1.504	83	84	76.514	84	85	4.043
85	86	15.79	86	1	16.583			

** Lungimile segmentelor sunt determinate în planul de proiecție Stereo 70 și sunt rotunjite la 1 milimetru.

*** Distanța dintre puncte este formată din segmente cumulate ce sunt mai mici decât valoarea 1 milimetru.

Certific că prezentul extras corespunde cu pozițiile în vigoare din cartea funciară originală, păstrată de acest birou.

Prezentul extras de carte funciară este valabil la autentificarea de către notarul public a actelor juridice prin care se sting drepturile reale precum și pentru dezbaterea succesiunilor, iar informațiile prezentate sunt susceptibile de orice modificare, în condițiile legii.

S-a achitat tariful de 0 RON, -, pentru serviciul de publicitate imobiliară cu codul nr. 211.

Data soluționării,

13-05-2022

Data eliberării,

__/__/__

Asistent Registrator,

MARINELA-CARMEN IVASCU

(parafa și semnătura)

Referent,

(parafa și semnătura)

Date referitoare la teren

Crt	Categoria de folosință	Intra vilan	Suprafața (mp)	Tarla	Parcelă	Observații / Referințe
1	drum	DA	5.610			limite naturale
	TOTAL:		5.610			

Date referitoare la construcții

Crt	Numar	Destinație construcție	Supraf. (mp)	Situație juridică	Observații / Referințe
Imobilul nu are in componență construcții					

Lungime Segmente

1) Valorile lungimilor segmentelor sunt obtinute din proiectie în plan.

Punct început	Punct sfârșit	Lungime segment (m)	Punct început	Punct sfârșit	Lungime segment (m)	Punct început	Punct sfârșit	Lungime segment (m)
1	2	3.774	2	3	10.594	3	4	32.793
4	5	45.858	5	6	9.246	6	7	17.691
7	8	3.358	8	9	5.313	9	10	1.368
10	11	2.999	11	12	5.0	12	13	3.232
13	14	1.125	14	15	7.656	15	16	13.531
16	17	15.534	17	18	19.179	18	19	6.519
19	20	0.581	20	21	33.847	21	22	1.516
22	23	7.041	23	24	34.711	24	25	55.35
25	26	3.36	26	27	1.321	27	28	4.407
28	29	1.926	29	30	14.862	30	31	4.231
31	32	7.732	32	33	12.35	33	34	6.822
34	35	10.326	35	36	2.978	36	37	17.0
37	38	8.389	38	39	17.5	39	40	15.372
40	41	2.541	41	42	1.868	42	43	14.15
43	44	27.964	44	45	6.492	45	46	1.951
46	47	27.886	47	48	10.508	48	49	23.714
49	50	1.569	50	51	12.547	51	52	19.734
52	53	2.469	53	54	0.832	54	55	20.816
55	56	2.147	56	57	24.725	57	58	17.376
58	59	17.571	59	60	3.043	60	61	9.964
61	62	1.213	62	63	2.057	63	64	11.603
64	65	1.286	65	66	2.081	66	67	9.875
67	68	5.22	68	69	5.861	69	70	1.984
70	71	14.542	71	72	12.048	72	73	3.147
73	74	10.083	74	75	6.073	75	76	5.408
76	77	12.63	77	78	4.358	78	79	22.661
79	80	11.802	80	81	10.743	81	82	17.714
82	83	1.504	83	84	76.514	84	85	4.043
85	86	15.79	86	1	16.583			

** Lungimile segmentelor sunt determinate în planul de proiectie Stereo 70 și sunt rotunjite la 1 milimetru.

*** Distanța dintre puncte este formată din segmente cumulate ce sunt mai mici decât valoarea 1 milimetru.

Certific că informațiile din prezentul extras sunt conforme cu datele din planul cadastral de carte funciară al OCPI SUCEAVA la data: 06-05-2022

Situația prezentată poate face obiectul unor modificări ulterioare, în condițiile Legii cadastrului și publicității imobiliare nr. 7/1996, republicată.

Consilier/Inspector de specialitate,

IONELA PINTILIE



Oficiul de Cadastru și Publicitate Imobiliară SUCEAVA
Biroul de Cadastru și Publicitate Imobiliară Suceava

Localitate: Suceava, Bdul 1 Decembrie 1918 Nr.3, cod postal 720262

Nr.cerere	28542
Ziua	05
Luna	05
Anul	2022

Extras de Plan Cadastral de Carte Funciară
pentru
Imobil număr cadastral 57930 / UAT Suceava

TEREN Intravilan

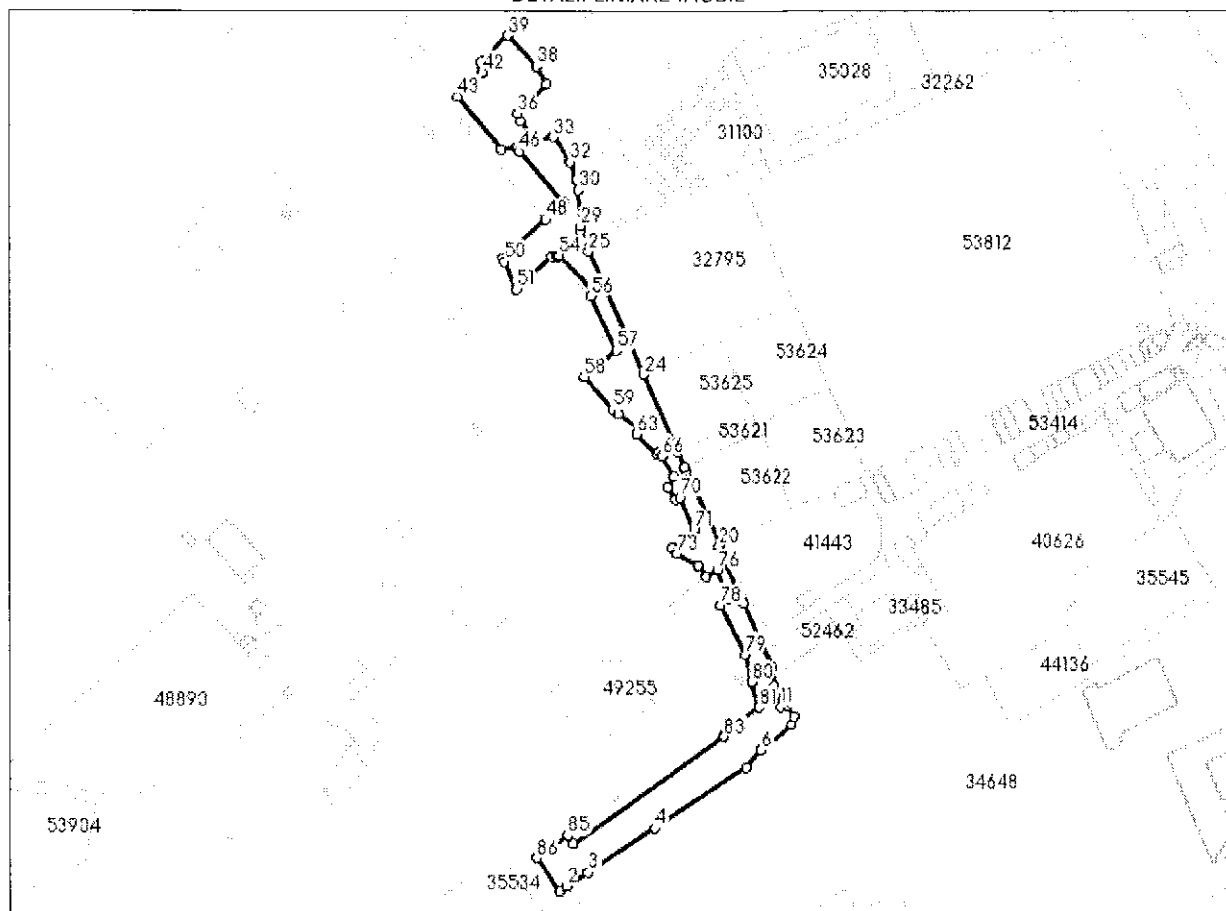
Adresa: Loc. Suceava, Al Saturn, Jud. Suceava

Comuna/Oraș/Municipiu: Suceava


Nr. cadastral	Suprafața măsurată	Observații / Referințe
57930	5610	limite naturale

* Suprafața este determinată în planul de proiecție Stereo 70.

DETALII LINIARE IMOBIL



Incadrare in zonă
scara 1:5000



U.A.T SUCEAVA



VIZAT SPRE NESCIMBARE,
SEFUL SERVICIULUI RUTIER
NR. 227/16 / 2022

V(m/m)	25	L(c)	0,000
U	199,5439a	L(c)	0,000
R(c)	250,000	L(c)	0,000
T(c)	20,999	L(c)	0,000
L(c)	4,563	L(c)	0,000
L(c)	0,000	L(c)	0,000

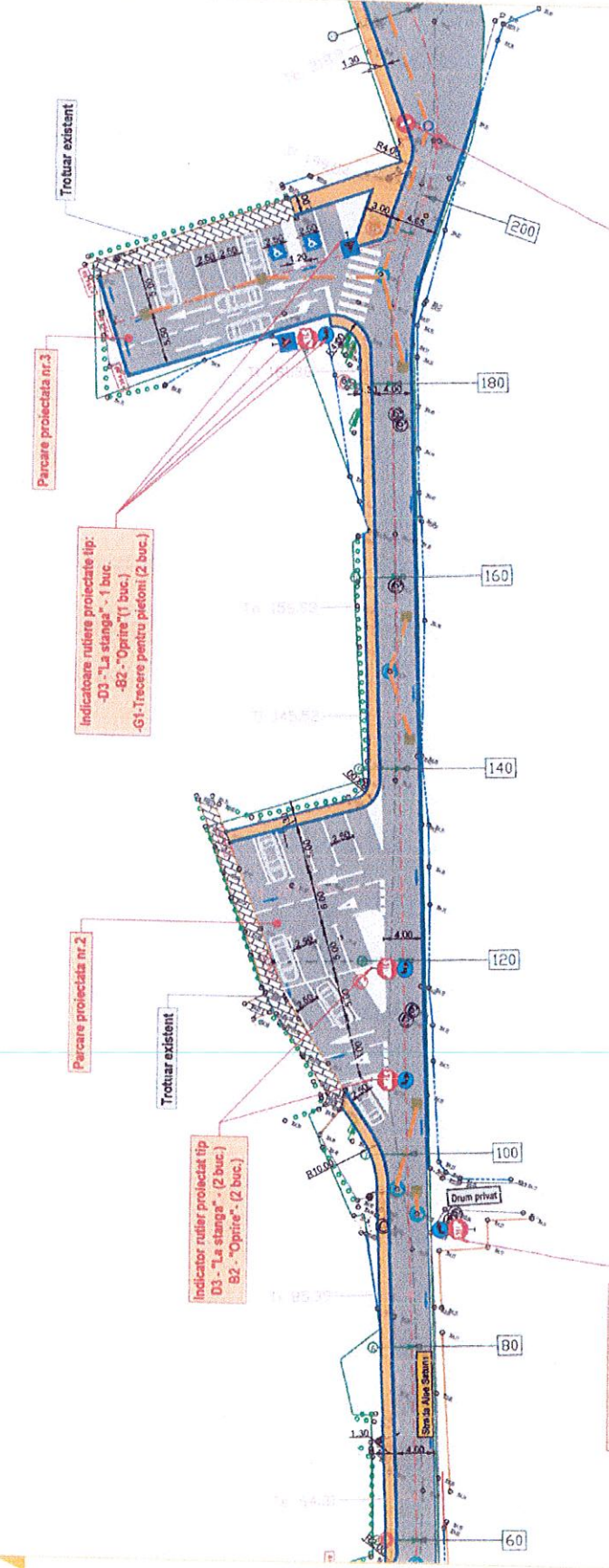
V(m/m)	25	L(c)	0,000
U	199,5439a	L(c)	0,000
R(c)	250,000	L(c)	0,000
T(c)	20,999	L(c)	0,000
L(c)	4,563	L(c)	0,000
L(c)	0,000	L(c)	0,000

V(m/m)	25	L(c)	0,000
U	199,5439a	L(c)	0,000
R(c)	250,000	L(c)	0,000
T(c)	20,999	L(c)	0,000
L(c)	4,563	L(c)	0,000
L(c)	0,000	L(c)	0,000

V(m/m)	25	L(c)	0,000
U	199,5439a	L(c)	0,000
R(c)	250,000	L(c)	0,000
T(c)	20,999	L(c)	0,000
L(c)	4,563	L(c)	0,000
L(c)	0,000	L(c)	0,000

V(m/m)	25	L(c)	0,000
U	199,5439a	L(c)	0,000
R(c)	250,000	L(c)	0,000
T(c)	20,999	L(c)	0,000
L(c)	4,563	L(c)	0,000
L(c)	0,000	L(c)	0,000

PROIECTANT:	S.C. ROAD VISION S.R.L. (SOCIETATE CU RASPONDABILITATE LIMITATA)
BENEFICIAR:	MUNICIPIUL SUCEAVA
AMPLASAMENT:	MUNICIPIUL SUCEAVA, JUDEȚ SUCEAVA
VERIFICATOR:	
Nume:	
Semnatura:	
Cerinta:	
Ref nr. data:	
DENUMIRE PROIECT:	LUCRARI CE CONSTAU IN REABILITAREA STRAZII ALEEA SATURN
FAZA:	AVIZE
Ing. Chiociu Claudiu	
Proiectat:	
Ing. Chiociu Claudiu	
Proiectat:	
Ing. Crioboru Adrian	
DENUMIRE PLANȘĂ:	
PLAN DE SITUATIE PROIECTAT	
Proiect nr.:	RV/08/2022
Data:	August 2022
Scara:	1:500
Format planșă:	A3 420x297mm
Planșă nr.:	ESP/02



Indicator rutier proiectat tip: -C1- "Accesul interzis" - 1 buc.

Indicatore rutiere proiectate tip: -D3- "La stanga" - 1 buc. -B2- "Oprite" (1 buc.) -G1- Tracere pentru pietoni (2 buc.)

Pavare proiectata nr. 2

Indicator rutier proiectat tip D3 - "La stanga" - (2 buc.) B2 - "Oprite" - (2 buc.)

Indicator rutier proiectat tip D3 - "La dreapta" - (1 buc.) B2 - "Oprite" - (1 buc.)

SITUAȚIE PROIECTATA

- As. proiectat
- Sistem rutier nou
- Trotuar
- Indicatore rutiere
- Sens curgere ape pluviale
- Guri de scurgere proiectate
- Teava PVC D=200mm
- Camin de canalizare
- ape pluviale proiectat
- Teava PEHD-CR D=315mm pentru sector obturat

LEGENDA:

SITUAȚIE EXISTENTA

- Margine drum Aleea Saturn
- As. Aleea Saturn
- Acces proprietate
- Limita de infatșurare
- Construcție
- Limita proprietate
- Stalp telecomunicatii de lemn
- Camin canalizare
- Trotuar existent
- Rasfurator gaz
- Gard viu
- Arbore
- Platforma de beton
- Trotuar
- Bordura
- Camin canalizare menajara
- Camin apometru
- Camin de canalizare pluviala

BILANT TERITORIAL:

Suprafata cf. extras de carte funciara 57930:	
Suprafata la alea reamenajata	3.020,00 mp
Suprafata reamenajata cu asfalt Str. Aleea Saturn-parcari	2.635,00 mp
Suprafata trotuar cu asfalt Str. Aleea Saturn	262,00 mp
Suprafata borduri Str. Aleea Saturn	123,00 mp
INDICATORI TEHNICI:	
Lungime bordura 200x250x500mm	525,00 m
Lungime bordura 100x150x500mm	180,00 m
Ridicare cannie canalizare la cota	26,00 buc.
Guri de scurgere(gogone) proiectate	14,00 buc.
Cannie de canalizare proiectate	2,00 buc.
Ridicare risaltulape gaz la cota	2,00 buc.
Indicatore rutiere proiectate	20,00 buc.
Nr. locuri de parcare proiectate	51,00 buc.



NOTA:
1. Orice modificare a prevederilor prezentei planșe se va face numai cu acordul proiectantului.
2. Orice neconcordanță între situația din teren și prevederile prezentei planșe vor fi aduse la cunoștința proiectantului.

U.A.T SUCEAVA

VIZAT SPRE NESCIMBARE,
SEFUL SERVICIULUI RUTIER
NR. 22776 / 2022



PROIECTANT: S.C. ROAD VISION S.R.L.
4192981_2203072021 TOPLE, JUD. ASP

BENEFICIAR: MUNICIPIUL SUCEAVA

AMPLASAMENT: MUNICIPIUL SUCEAVA, JUD. SUCEAVA

VERIFICATOR:

NUME:

SEMNALUR:

CANTINA:

REF. IN DIBAZ:

DE NUMIRE PROIECT:

LUCRARI DE CONSTAU IN REABILITAREA STRAZII ALEEA SATURN

FAZA: AVIZE

ing. Chiociu Claudiu

Proiectat:

ing. Chiociu Claudiu

Proiectat:

ing. Croitoru Adrian

DE NUMIRE PLANSA:

PLAN DE SITUATIE PROIECTAT

Proiect nr.: RV 08/2022

Data: August 2022

Scara: 1:500

Forma planșii: A3-420x597mm

Planșa nr.: PSP/01

3

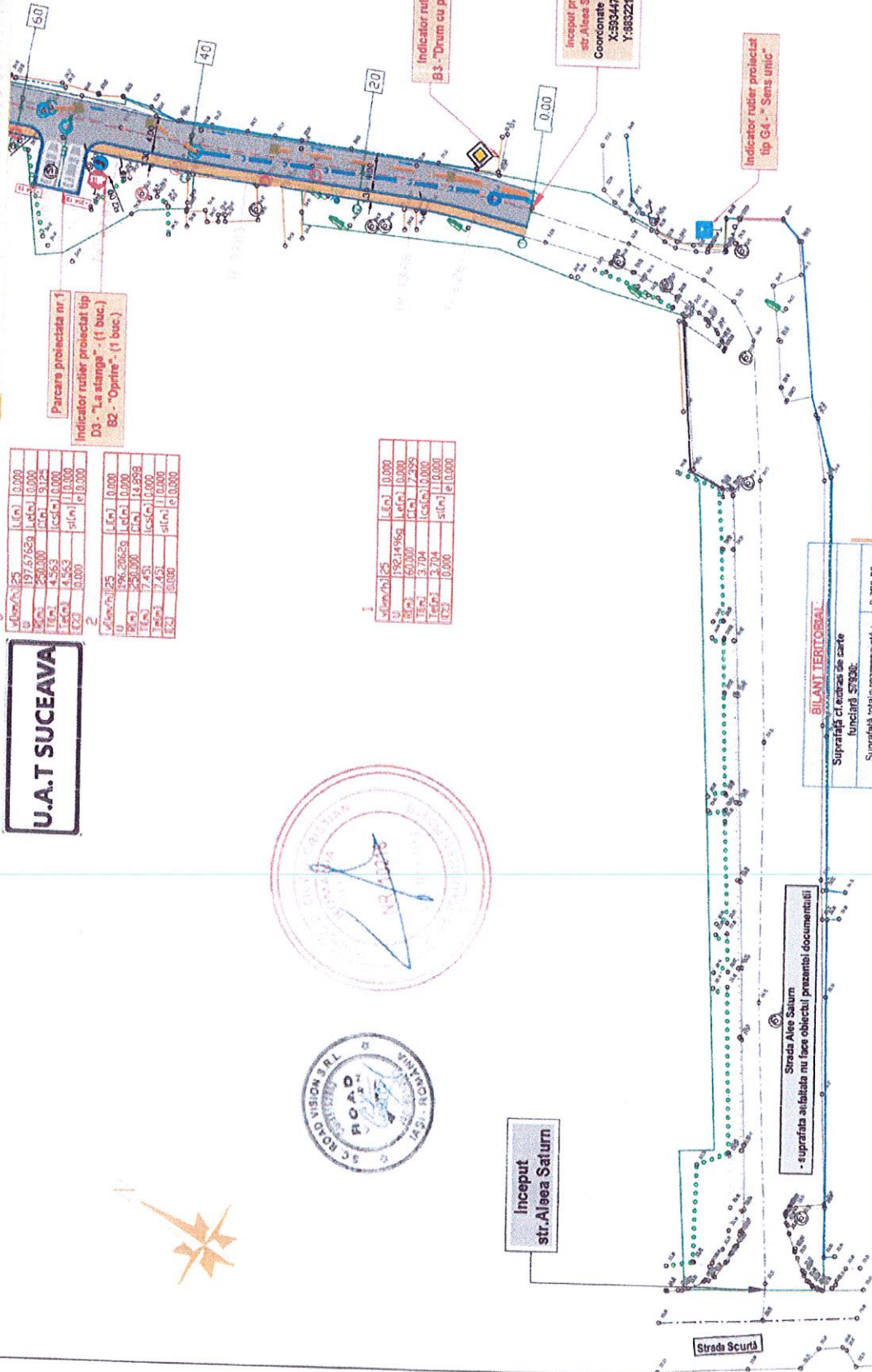
U (m)	25	U (m)	0,000
U (m)	197,6750	U (m)	0,000
U (m)	200,000	U (m)	9,125
U (m)	4,553	U (m)	0,000
U (m)	4,553	U (m)	0,000
U (m)	0,000	U (m)	0,000

2

U (m)	25	U (m)	0,000
U (m)	196,20620	U (m)	0,000
U (m)	200,000	U (m)	14,858
U (m)	7,451	U (m)	0,000
U (m)	7,451	U (m)	0,000
U (m)	0,000	U (m)	0,000

1

U (m)	25	U (m)	0,000
U (m)	192,14960	U (m)	0,000
U (m)	160,000	U (m)	2,956
U (m)	3,704	U (m)	0,000
U (m)	3,704	U (m)	0,000
U (m)	0,000	U (m)	0,000



SITUAȚIE PROIECTATA

- Ax proiectat
- Sistem rutier nou
- Trotuar
- Indicatoare rutiere
- Sens curgere ape pluviale
- Guri de scurgere proiectate
- Teava PVC D=200mm
- Camin de canalizare
- ape pluviale proiectat
- Teava PEHD-CR D=315mm pentru sector obturat

LEGENDA

- Resurfiator gaz
- Gard viu
- Arbore
- Platforma de beton
- Trotuar
- Bordura
- Camin canalizare menajera
- Camin apometru
- Camin de canalizare pluviala

SITUAȚIE EXISTENTA

- Margine drum Aleea Saturn
- Ax Aleea Saturn
- Acces proprietate
- Limita de intabulare
- Constructie
- Limita proprietate
- Stalp telecomunicatii de lemn
- Camin canalizare
- Trotuar existent

BILANT TERITORIAL

Suprafata totala reamenajata:

Suprafata reamenajata cu asfalt	3.020,00 mp
Str. Aleea Saturn - pasarela	2.335,00 mp
Suprafata trotuar cu asfalt	262,00 mp
Str. Aleea Saturn	123,00 mp
Suprafata bordur	123,00 mp
Str. Aleea Saturn	123,00 mp

INDICATORI TEHNICI

Lungime bordura 200x50x50mm	425,00 m
Lungime bordura 100x50x50mm	180,00 m
Ridicarea camine canalizare la cot	29,00 buc.
Guri de scurgere (gagazete) proiectate	11,00 buc.
Camine de canalizare proiectate	2,00 buc.
Ridicarea reabilitare gaz la cot	2,00 buc.
Indicatoare rutiere proiectate	20,00 buc.
Nr. locuri de parcare proiectate	51,00 buc.



Inceput str. Aleea Saturn

Strada Alea Saturn
- suprafata asfaltata nu face obiectul prezentei documentatii

245,00 mp

Strada Scurtă

NOTA

1. Orice modificare a prezentelor planșuri se va face numai cu acordul proiectantului.

2. Orice neconcordanță între situația din teren și prevederile prezentei planșuri vor fi aduse la cunoștința proiectantului.

U.A.T SUCEAVA

VIZAT SPRE NESCIMBARE,
SEFUL SERVICIULUI RUTIER
NR. 2276 / 2022

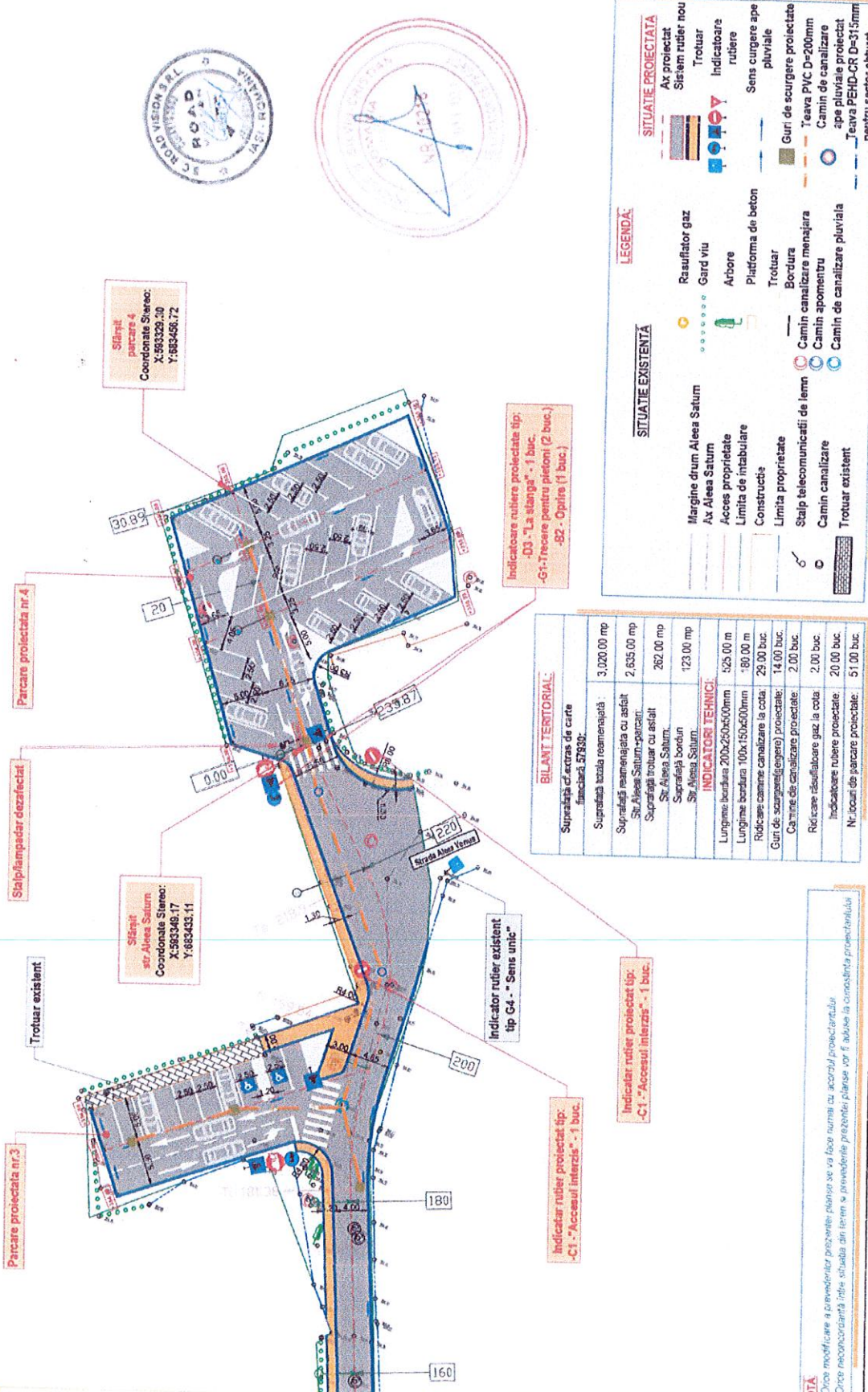


PROIECTANT:	S.C. ROAD VISION S.R.L. 419282, ZR367/2021, TOPIE, IJDIAS
BENEFICIAR:	MUNICIPIUL SUCEAVA
AMPLASAMENT:	MUNICIPIUL SUCEAVA, JUD. SUCEAVA
VESEICATOR:	
Numar:	
Semnatura:	
Caranta:	
Ref. nr. data:	
DENUMIRE PROIECT:	LUCRARI DE CONSTAU IN REABILITAREA STRAZII ALEEA SATURN
ing. Chircu Claudiu	Proiectat
ing. Chircu Claudiu	Proiectat
ing. Chircu Claudiu	Proiectat
DENUMIRE PLANSA:	
PLAN DE SITUATIE PROIECTAT	
Proiect nr.:	RV/08/2022
Data:	August 2022
Scara:	1:500
Format planșă:	A3-420x297mm
Planșa nr.:	PSP 03



7	v (cm/m)	25	L (cm)	0,000
	U	177,6329	L (cm)	0,000
	X (m)	50,7156	L (cm)	0,000
	Y (m)	25,000	L (cm)	0,000
	Z (m)	10,000	L (cm)	0,000
	T (m)	10,191	L (cm)	0,000
	S (m)	10,191	L (cm)	0,000
	E (m)	0,000	L (cm)	0,000
	N (m)	0,000	L (cm)	0,000

6	v (cm/m)	25	L (cm)	0,000
	U	177,6329	L (cm)	0,000
	X (m)	40,000	L (cm)	14,062
	Y (m)	7,004	L (cm)	0,000
	Z (m)	7,004	L (cm)	0,000
	T (m)	7,004	L (cm)	0,000
	S (m)	7,004	L (cm)	0,000
	E (m)	0,000	L (cm)	0,000
	N (m)	0,000	L (cm)	0,000



Sârșit
parcarea 4
Coordonate Sârșit:
X:593329,30
Y:593456,72

Sârșit
str. Aleea Saturn
Coordonate Sârșit:
X:593348,17
Y:593433,11

Indicatore rutiere proiectate tip:
-03 - "La stanga" - 1 buc.
-G1 - Trece pe pietoni (2 buc.)
-82 - Oprire (1 buc.)

BILANT TERITORIAL:

Suprafata c. extras de carte finisatã 57930:	
Suprafata totala reamenajata:	3.020,00 mp
Suprafata reamenajata cu asfalt Str. Aleea Saturn-pietoni:	2.635,00 mp
Suprafata trotuar cu asfalt Str. Aleea Saturn:	262,00 mp
Suprafata trotuar Str. Aleea Saturn:	123,00 mp
INDICATORI TEHNICI:	
Lungime bordura 20x260x500mm	125,00 m
Lungime bordura 100x150x500mm	80,00 m
Radacina canale la cota 29,00 buc	29,00 buc
Guri de scurgere (guri) proiectate:	14,00 buc.
Canale de canalizare proiectate:	2,00 buc.
Radacina de canalizare gaz, la cota 2,00 buc.	2,00 buc.
Indicatore rutiere proiectate:	20,00 buc.
Nr. locuri de parcare proiectate:	51,00 buc.

SITUATIE PROIECTATA

- Ax proiectat
- Sistem rutier nou
- Trotuar
- Indicatore rutiere
- Sens curgere ape pluviale
- Guri de scurgere proiectate
- Tava PVC D=200mm
- Camin de canalizare ape pluviale proiectat
- Tava PEHD-CR D=315mm pentru sector obturat

LEGENDA

- Rasfurator gaz
- Gard viu
- Arbore
- Pitforma de beton
- Trotuar
- Bordura
- Camin canalizare menajara
- Camin apometru
- Camin de canalizare pluviala
- Trotuar existent

SITUATIE EXISTENTA

- Margine drum Aleea Saturn
- Ax Aleea Saturn
- Acces proprietate
- Limita de intabulare
- Constructie
- Limita proprietate
- Stap telecomunicatii de lemn
- Camin canalizare
- Trotuar existent

NOTA

1. Orice modificare a prevederilor prezentei planșe se va face numai cu acordul proiectantului.

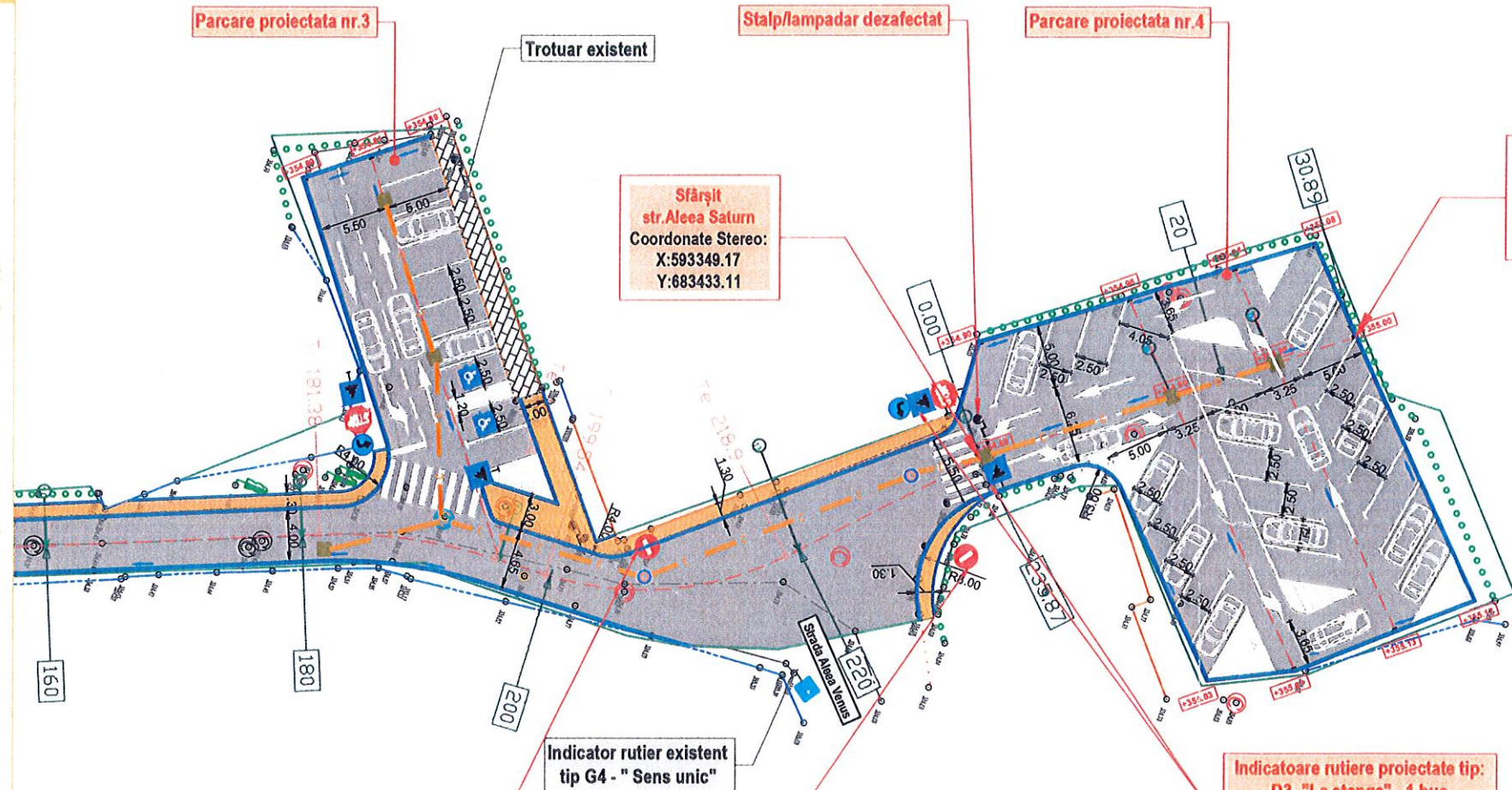
2. Orice neconcordanță între situația din teren și prevederile prezentei planșe vor fi aduse la cunoștința proiectantului.

U.A.T SUCEAVA

VIZAT SPRE NESCHIMBARE,
ŞEFUL SERVICIULUI RUTIER
NR. 22776 / 2092022



6				7			
v[km/h]	25	L[m]	0.000	v[km/h]	25	L[m]	0.000
U	177.6192g	Le[m]	0.000	U	150.7155g	Le[m]	0.000
R[m]	40.000	C[m]	14.062	R[m]	25.000	C[m]	19.354
Tl[m]	7.104	cs[m]	0.000	Tl[m]	10.191	cs[m]	0.000
Te[m]	7.104	sl[m]	11.000	Te[m]	10.191	sl[m]	11.000
l[%]	0.000	e	0.000	l[%]	0.000	e	0.000



Parcare proiectata nr.3

Stalp/lampadar dezafectat

Parcare proiectata nr.4

Sfârşit
str. Aleea Saturn
Coordonate Stereo:
X:593349.17
Y:683433.11

Sfârşit
parcare 4
Coordonate Stereo:
X:593329.30
Y:683456.72

Indicatar rutier existent
tip G4 - "Sens unic"

Indicatoare rutiere proiectate tip:
-D3 -"La stanga" - 1 buc.
-G1-Trecere pentru pietoni (2 buc.)
-B2 - Oprire (1 buc.)

Indicatar rutier proiectat tip:
-C1 -"Accesul interzis" - 1 buc.

Indicatar rutier proiectat tip:
-C1 -"Accesul interzis" - 1 buc.

BILANŢ TERITORIAL:	
Suprafață cf. extras de carte funciară 57930:	
Suprafață totala reamenajată :	3,020.00 mp
Suprafață reamenajata cu asfalt Str. Aleea Saturn+parcari:	2,635.00 mp
Suprafață trotuar cu asfalt Str. Aleea Saturn:	262.00 mp
Suprafață borduri Str. Aleea Saturn:	123.00 mp
INDICATORI TEHNICI:	
Lungime bordura 200x250x500mm	525.00 m
Lungime bordura 100x150x500mm	180.00 m
Ridicare camine canalizare la cota:	29.00 buc.
Guri de scurgere(geigere) proiectate:	14.00 buc.
Camine de canalizare proiectate:	2.00 buc.
Ridicare răsufloare gaz la cota:	2.00 buc.
Indicatoare rutiere proiectate:	20.00 buc.
Nr. locuri de parcare proiectate:	51.00 buc.

LEGENDĂ:

	Margine drum Aleea Saturn		Rasuflator gaz		Ax proiectat
	Ax Aleea Saturn		Gard viu		Sistem rutier nou
	Acces proprietate		Arbore		Trotuar
	Limita de intabulare		Platforma de beton		Indicatoare rutiere
	Constructie		Trotuar		Sens curgere ape pluviale
	Limita proprietate		Bordura		Guri de scurgere proiectate
	Stalp telecomunicatii de lemn		Camin canalizare menajara		Teava PVC D=200mm
	Camin canalizare		Camin apometru		Camin de canalizare ape pluviale proiectat
	Trotuar existent		Camin de canalizare pluviala		Teava PEHD-CR D=315mm pentru sector obturat

NOTĂ:
1 Orică modificare a prevederilor prezentei planşe se va face numai cu acordul proiectantului
2 Orică neconcordanță între situația din teren și prevederile prezentei planşe vor fi aduse la cunoștința proiectantului



PROIECTANT: S.C. ROAD VISION S.R.L. 45192992, J22/3851/2021, TOPILE, JUD. IASI	
BENEFICIAR: MUNICIPIUL SUCEAVA	
AMPLASAMENT: MUNICIPIUL SUCEAVA, JUD. SUCEAVA	
VERIFICATOR:	
Nume:	
Semnătura:	
Cerința:	
Ref. nr. data:	
DENUMIRE PROIECT: LUCRARI CE CONSTAU IN REABILITAREA STRAZII ALEEA SATURN	
FAZA: AVIZE	
ing. Chicuș Claudiu	<i>Chicuș</i>
Proiectat:	
ing. Chicuș Claudiu	<i>Chicuș</i>
Proiectat:	
ing. Croitoru Adrian	<i>Croitoru</i>
DENUMIRE PLANȘĂ: PLAN DE SITUAȚIE PROIECTAT	
Proiect nr.:	RV 08/2022
Data:	August 2022
Scara:	1:500
Format planșă:	A3:420x297mm
Planșa nr.:	PSP 03