



MUNICIPIUL SUCEAVA
B-dul 1 Mai nr. 5A, cod: 720224
www.primariasv.ro, primsv@primariasv.ro

Tel: 0230-212696, Fax: 0230-520593

CONSILIUL LOCAL AL MUNICIPIULUI
S U C E A V A

PROIECT

HOTĂRÂRE

privind apartenența la domeniul privat al municipiului Suceava și trecerea în domeniul public al municipiului Suceava a unor bunuri imobile - terenuri situate în municipiul Suceava

Consiliul Local al Municipiului Suceava;

Având în vedere referatul de aprobare al Primarului municipiului Suceava înregistrat la nr. 11672 din 24.03.2023, raportul de specialitate al Serviciului Patrimoniu înregistrat la nr. 11673 din 24.03.2023 și avizul comisiei economico-financiară, juridică, disciplinară a Consiliului Local al municipiului Suceava;

Potrivit Hotărârii nr.392 din 14.05.2020 privind aprobarea normelor tehnice pentru întocmirea inventarului bunurilor care alcătuiesc domeniul public și privat al comunelor, al orașelor, al municipiilor și al județelor

În temeiul prevederilor art.139, alin.(3) lit. "g", ale art.140 și art.196 din Ordonanța de Urgență nr.57 din 03.07.2019 privind Codul administrativ

HOTARASTE:

Art. 1. Se aprobă apartenența la domeniul privat al municipiului Suceava a unor parcele de teren, situate în intravilanul Municipiului Suceava, pe care urmează a se amplasa stații de încărcare autovehicule electrice, având elementele de identificare înscrise în Anexa nr. 1 care face parte integrantă din prezenta hotărâre.

Art. 2. Se declară de uz sau de interes public local bunurile imobile menționate la art.1.

Art. 3. Se aprobă trecerea din domeniul privat al municipiului Suceava în domeniul public al municipiului Suceava a bunurilor imobile menționate la art.1.

Art. 4. Comisia specială de inventariere a domeniului public al municipiului Suceava, reglementată de art. 289 alin. (2) și (3) din Ordonanța de Urgență nr. 57 din 03.07.2019 privind Codul administrativ, cu completările ulterioare și de art. 5 din Anexa la Hotărârea Guvernului nr. 392/2020 privind Normele tehnice pentru întocmirea inventarului bunurilor care alcătuiesc domeniul public și privat al comunelor, al orașelor, al municipiilor și al județelor, va asigura actualizarea Inventarului bunurilor care aparțin domeniului public al municipiului Suceava, cu bunurile imobile ce fac obiectul prezentei hotărâri.

Art. 5. Primarul municipiului Suceava, prin aparatul de specialitate, va aduce la îndeplinire prevederile prezentei hotărâri.

INIȚIATOR

PRIMAR
ION LUNGU



AVIZAT
SECRETAR GENERAL
AL MUNICIPIULUI
Jrs. IOAN CIUTAC

CONTROL FINANCIAR
PREVENTIV PROPRIU
DIRECTOR EXECUTIV
ELISABETA VĂIDEANU
DATA
MUNICIPIUL SUCEAVA
24.03.2023



MUNICIPIUL SUCEAVA

B-dul 1 Mai nr. 5A, cod: 720224

www.primariasv.ro, primsv@primariasv.ro

Tel: 0230-212696, Fax: 0230-520593

PRIMĂRIA MUNICIPIULUI SUCEAVA

Nr. 11672 din 24.03.2023

REFERAT DE APROBARE

Prin Hotărârea nr. 392 din 14.05.2020 au fost aprobate Normele Tehnice pentru întocmirea inventarului bunurilor care alcătuiesc domeniul public și privat al comunelor, al orașelor, al municipiilor și al județelor.

În temeiul prevederilor Legii contabilității nr. 82/1991, republicată, entitățile au obligația să efectueze inventarierea elementelor de natura activelor, datoriilor și capitalurilor proprii deținute, la începutul activității, cel puțin o dată în cursul exercițiului financiar pe parcursul funcționării lor, în cazul fuziunii sau încetării activității, precum și în următoarele situații:

“... b) ori de câte ori sunt indicii că există lipsuri sau plusuri în gestiune, care nu pot fi stabilite cert decât prin inventariere;...”

În conformitate cu prevederile art. 41 al. ⁽⁵⁾ din Legea cadastrului și publicității imobiliare – Republicată

⁽⁵⁾ În cazul imobilelor proprietate privată a statului sau a unităților administrativ-teritoriale, intabularea se realizează în baza actelor de proprietate, iar în lipsa acestora, în temeiul hotărârii Guvernului, a consiliului județean și a consiliului local de atestare a apartenenței la domeniul privat, însoțită de orice alt înscris administrativ emis cu privire la imobil, în condițiile legii, care confirmă identitatea dintre imobilul din documentația cadastrală și cel a cărui intabulare se solicită, faptul că imobilul figurează în inventarul bunurilor.

Prin Nota internă nr. 27 din 28.02.2023, Serviciul Cadastru Fond Funciar, Registrul agricol, a solicitat Serviciului Patrimoniu, înscrierea în Inventarul domeniului public al municipiului Suceava a unor parcele de teren situate în intravilanul municipiului Suceava, identificate în vederea amplasării unor stații de încărcare autovehicule electrice, după cum urmează:

- O parcelă de teren situată în intravilanul municipiului Suceava, strada Grigore Ureche intersecție cu strada Octav Băncilă în suprafață de 30 mp (1Cc);
- O parcelă de teren situată în intravilanul municipiului Suceava, strada Narciselor, în suprafață de 30 mp (1 Cc)
- O parcelă de teren situată în intravilanul municipiului Suceava, strada Narciselor, în suprafață de 30 mp (2Cc)
- O parcelă de teren situată în intravilanul municipiului Suceava, strada Narciselor, în suprafață de 30 mp (3Cc)
- O parcelă de teren situată în intravilanul municipiului Suceava, strada Narciselor, în suprafață de 30 mp (4Cc)
- O parcelă de teren situată în intravilanul municipiului Suceava, strada Duzilor, în suprafață de 60 mp (1Cc)
- O parcelă de teren situată în intravilanul municipiului Suceava strada Mesteacănului intersecție cu strada Castanilor, în suprafață de 60 mp (2Cc)
- O parcelă de teren situată în intravilanul municipiului Suceava strada Mesteacănului intersecție cu strada Castanilor, în suprafață de 30 mp (3Cc)
- O parcelă de teren situată în intravilanul municipiului Suceava strada Aleea Lalelelor cu intrare din B-dul George Enescu, în suprafață de 30 mp (1Cc)

- O parcelă de teren situată în intravilanul municipiului Suceava, strada Aleea Lalelelor cu intrare din B-dul George Enescu, în suprafață de 30 mp (1Cc)
- O parcelă de teren situată în intravilanul municipiului Suceava, strada Calea Burdujeni cu acces din strada Șoimului, în suprafață de 30 mp (1Cc)
- O parcelă de teren situată în intravilanul municipiului Suceava, zona Piața Ițcani, strada Grigore Alexandru Ghica, în suprafață de 30 mp (1Cc)
- O parcelă de teren situată în intravilanul municipiului Suceava, zona Calea Obcinilor, în suprafață de 30 mp (1Cc)
- O parcelă de teren situată în intravilanul municipiului Suceava, zona parcare strada Mircea Damaschin, în suprafață de 30 mp (1Cc)
- O parcelă de teren situată în intravilanul municipiului Suceava, strada Aurora, în suprafață de 30 mp (1Cc)
- O parcelă de teren situată în intravilanul municipiului Suceava, strada Aurora, în suprafață de 30 mp (2Cc)

În conformitate cu prevederile art. 296, lin. (2) din OUG nr. 57/2019 privind Codul Administrativ:
“(2). Trecerea unui bun în domeniul privat al unei unități administrativ-teritoriale în domeniul public al acesteia se face prin hotărâre a consiliului județean, respectiv a Consiliului General al Municipiului București ori a consiliului local al comunei, al orașului sau al municipiului București, după caz.”

Bunurile în cauză, menționate mai sus nu fac obiectul unor litigii cu privire la apartenența acestora la domeniul privat al unității administrativ-teritoriale;

Bunurile în cauză, menționate mai sus nu fac obiectul unor cereri de reconstituire a dreptului de proprietate privată sau de restituire depuse în temeiul actelor normative care reglementează regimul juridic al imobilelor preluate în mod abuziv de statul român în perioada 6 martie 1945 - 22 decembrie 1989, așa cum rezultă din răspunsurile eliberate de compartimentele de specialitate din cadrul Primăriei municipiului Suceava.

Față de cele menționate mai sus, supun aprobării Consiliului Local al municipiului Suceava proiectul de hotărâre anexat în forma redactată și prezentată alăturat.

PRIMAR
ION LUNGU





MUNICIPIUL SUCEAVA

B-dul 1 Mai nr. 5A, cod: 720224

www.primariasv.ro, primsv@primariasv.ro

Tel: 0230-212696, Fax: 0230-520593

DIRECȚIA PATRIMONIU
SERVICIUL PATRIMONIU

Nr. 11673 din 24.03.2023



RAPORT DE SPECIALITATE

Prin Nota internă nr. 27 din 28.02.2023, Serviciul Cadastru Fond Funciar, Registrul agricol, a solicitat Serviciului Patrimoniu, înscrierea în Inventarul domeniului public al municipiului Suceava a unor parcele de teren situate în intravilanul municipiului Suceava, identificate în vederea amplasării unor stații de încărcare autovehicule electrice, după cum urmează:

- O parcelă de teren situată în intravilanul municipiului Suceava, strada Grigore Ureche intersecție cu strada Octav Băncilă în suprafață de 30 mp (1Cc);
- O parcelă de teren situată în intravilanul municipiului Suceava, strada Narciselor, în suprafață de 30 mp (1 Cc)
- O parcelă de teren situată în intravilanul municipiului Suceava, strada Narciselor, în suprafață de 30 mp (2Cc)
- O parcelă de teren situată în intravilanul municipiului Suceava, strada Narciselor, în suprafață de 30 mp (3Cc)
- O parcelă de teren situată în intravilanul municipiului Suceava, strada Narciselor, în suprafață de 30 mp (4Cc)
- O parcelă de teren situată în intravilanul municipiului Suceava, strada Duzilor, în suprafață de 60 mp (1Cc)
- O parcelă de teren situată în intravilanul municipiului Suceava strada Mesteacănului intersecție cu strada Castanilor, în suprafață de 60 mp (2Cc)
- O parcelă de teren situată în intravilanul municipiului Suceava strada Mesteacănului intersecție cu strada Castanilor, în suprafață de 30 mp (3Cc)
- O parcelă de teren situată în intravilanul municipiului Suceava strada Aleea Lalelelor cu intrare din B-dul George Enescu, în suprafață de 30 mp (1Cc)
- O parcelă de teren situată în intravilanul municipiului Suceava, strada Aleea Lalelelor cu intrare din B-dul George Enescu, în suprafață de 30 mp (1Cc)
- O parcelă de teren situată în intravilanul municipiului Suceava, strada Calea Burdujeni cu acces din strada Șoimului, în suprafață de 30 mp (1Cc)
- O parcelă de teren situată în intravilanul municipiului Suceava, zona Piața Ițcani, strada Grigore Alexandru Ghica, în suprafață de 30 mp (1Cc)
- O parcelă de teren situată în intravilanul municipiului Suceava, zona Calea Obcinilor, în suprafață de 30 mp (1Cc)
- O parcelă de teren situată în intravilanul municipiului Suceava, zona parcare strada Mircea Damaschin, în suprafață de 30 mp (1Cc)
- O parcelă de teren situată în intravilanul municipiului Suceava, strada Aurora, în suprafață de 30 mp (1Cc)
- O parcelă de teren situată în intravilanul municipiului Suceava, strada Aurora, în suprafață de 30 mp (2Cc)

Prin Hotărârea Guvernului nr. 392 din 14.05.2020 au fost aprobate Normele Tehnice pentru întocmirea inventarului bunurilor care alcătuiesc domeniul public și privat al comunelor, al orașelor, al municipiilor și al județelor.

Având în vedere faptul că parcelele de teren nominalizate în Anexa nr.1 nu sunt atestate în evidențele patrimoniale ale Primăriei municipiului Suceava și motivat de faptul că aceste parcele de teren trebuie înscrise în cartea funciară, comisia specială a analizat înscrisurile prin care s-a solicitat apartenența bunurilor imobile la domeniul privat al municipiului Suceava. În vederea realizării lucrărilor cadastrale este necesar ca bunurile imobile menționate să fie evidențiate în patrimoniul municipiului Suceava.

În conformitate cu prevederile art. 41 al. "(52) din Legea cadastrului și publicității imobiliare – Republicată

(52) În cazul imobilelor proprietate privată a statului sau a unităților administrativ-teritoriale, intabularea se realizează în baza actelor de proprietate, iar în lipsa acestora, în temeiul hotărârii Guvernului, a consiliului județean și a consiliului local de atestare a apartenenței la domeniul privat, însoțită de orice alt înscris administrativ emis cu privire la imobil, în condițiile legii, care confirmă identitatea dintre imobilul din documentația cadastrală și cel a cărui intabulare se solicită, faptul că imobilul figurează în inventarul bunurilor.

În conformitate cu prevederile art. 296, lin. (2) din OUG nr. 57/2019 privind Codul Administrativ:

“(2). Trecerea unui bun în domeniul privat al unei unități administrativ-teritoriale în domeniul public al acesteia se face prin hotărâre a consiliului județean, respectiv a Consiliului General al Municipiului București ori a consiliului local al comunei, al orașului sau al municipiului București, după caz.”

Bunurile în cauză, menționate mai sus nu fac obiectul unor litigii cu privire la apartenența acestora la domeniul privat al unității administrativ-teritoriale;


Bunurile în cauză, menționate mai sus nu fac obiectul unor cereri de reconstituire a dreptului de proprietate privată sau de restituire depuse în temeiul actelor normative care reglementează regimul juridic al imobilelor preluate în mod abuziv de statul român în perioada 6 martie 1945 - 22 decembrie 1989, așa cum rezultă din răspunsurile eliberate de compartimentele de specialitate din cadrul Primăriei municipiului Suceava.

.Față de cele prezentate mai sus, propunem spre dezbatere și aprobare prezentul proiect de hotărâre.

DIRECTOR EXECUTIV
Camelia Damian



ȘEF SERVICIU
Țurcanu Floarea





MUNICIPIUL SUCEAVA

B-dul 1 Mai nr. 5A, cod: 720224

www.primariasv.ro, primsv@primariasv.ro

Tel: 0230-212696, Fax: 0230-520593

CUI: 4244792

Proces Verbal

Încheiat azi 23.03.2023 cu ocazia constatării apartenenței la domeniul privat al municipiului Suceava a unor bunuri imobile (terenuri)

Membrii comisiei tehnice privind constituirea unei comisii speciale de inventariere a domeniului public și privat al municipiului Suceava, nominalizați prin Dispoziția Primarului nr. 1236 din 19.06.2020 în următoarea componență:

1. Slevoacă Alina – președinte
2. Popovici Brîndușa – membru
3. Moroșan Mara – membru
4. Ciogolea Gabriela – membru
5. Ismail Adrian – membru
6. Vlădău Șerban – membru
7. Trihub Diana – membru, au procedat la identificarea faptică a unor parcele de teren solicitate de terțe persoane a fi administrate.








Menționăm faptul că la această dată bunurile imobile din anexa la prezentul proces verbal nu sunt atestate în evidențele patrimoniale ale Primăriei municipiului Suceava și motivat de faptul că aceste parcele de teren trebuie înscrise în cartea funciară în vederea administrării propunem completarea listelor de atestare a domeniului privat al municipiului Suceava.

Identificarea faptică a bunurilor imobile din anexa la prezentul proces verbal s-a desfășurat în perioada 15.03.2023 – 21.03.2023.

Prin completarea listelor de apartenență la domeniul privat, patrimoniu municipiului Suceava înregistrează o creștere de 19.021,20 lei, urmând ca după aprobarea HCL privind apartenența la domeniul privat al municipiului Suceava a bunurilor imobile nou identificate, să primească numere de inventar.

Având în vedere cele menționate mai sus, membrii comisiei tehnice propun modificarea și înregistrarea în evidențele patrimoniale ale municipiului Suceava a bunurilor imobile din anexa la prezentul proces verbal.

Comisia tehnică

1. Slevoacă Alina – președinte 
2. Popovici Brîndușa – membru 
3. Moroșan Mara – membru 
4. Ciogolea Gabriela – membru 
5. Ismail Adrian – membru 
6. Vlădău Șerban – membru 
7. Trihub Diana – membru 

teren_statii_incarcare_electrice

Județul Suceava
Municipiul Suceava
Comisia specială pentru întocmirea inventarului domeniului privat al
UAT Suceava

Anexă nr. I
la Hotărârea nr din

APARTENENȚA
la domeniului privat al Municipiului Suceava

Secțiunea I – Bunuri imobile

Nr.crt.	Codul de clasificare	Denumirea bunului	Elementele de identificare	Anul dobândirii și/sau dării în folosință	Valoarea de inventar, (lei)	Situația juridică actuală
1	"_"	Teren	situat în intravilanul municipiului Suceava, strada Grigore Ureche intersecție cu strada Octav Băncilă în suprafață de 30 mp, categoria de folosință curți-construcții (1Cc)	2023	3170,20	plan de amplasament și delimitare a imobilului
2	"_"	Teren	situat în intravilanul municipiului Suceava, strada Narciselor, în suprafață de 30 mp, categoria de folosință curți-construcții (1Cc)	2023	3170,20	plan de amplasament și delimitare a imobilului
3	"_"	Teren	situat în intravilanul municipiului Suceava, strada Narciselor, în suprafață de 30 mp, categoria de folosință curți-construcții (2Cc)	2023	3170,20	plan de amplasament și delimitare a imobilului
4	"_"	Teren	situat în intravilanul municipiului Suceava, strada Narciselor, în suprafață de 30 mp, categoria de folosință curți-construcții (3Cc)	2023	3170,20	plan de amplasament și delimitare a imobilului








teren_statii_incarcare_electrice

5	"-"	Teren	situat în intravilanul municipiului Suceava, strada Narciselor, în suprafață de 30 mp, categoria de folosință curți-construcții (4Cc)	2023	3170,20	plan de amplasament și delimitare a imobilului
6	"-"	Teren	situat în intravilanul municipiului Suceava, strada Duzilor, în suprafață de 60 mp, categoria de folosință curți-construcții (1Cc)	2023	6340,41	plan de amplasament și delimitare a imobilului
7	"-"	Teren	situat în intravilanul municipiului Suceava, strada Mesteacănelui intersecție cu strada Castanilor, în suprafață de 60 mp, categoria de folosință curți-construcții (2Cc)	2023	6340,41	plan de amplasament și delimitare a imobilului
8	"-"	Teren	situat în intravilanul municipiului Suceava, strada Mesteacănelui intersecție cu strada Castanilor, în suprafață de 30 mp, categoria de folosință curți-construcții (3Cc)	2023	3170,20	plan de amplasament și delimitare a imobilului
9	"-"	Teren	situat în intravilanul municipiului Suceava, strada Aleea Lalelelor cu intrare din B-dul George Enescu, în suprafață de 30 mp, categoria de folosință curți-construcții (1Cc)	2023	3170,20	plan de amplasament și delimitare a imobilului
10	"-"	Teren	situat în intravilanul municipiului Suceava, strada Aleea Lalelelor cu intrare din B-dul George Enescu, în suprafață de 30 mp, categoria de folosință curți-construcții (1Cc)	2023	3170,20	plan de amplasament și delimitare a imobilului
11	"-"	Teren	situat în intravilanul municipiului Suceava, strada Calea Burdujeni cu acces din strada Șoimului, în suprafață de 30 mp, categoria de folosință curți-construcții (1Cc)	2023	3170,20	plan de amplasament și delimitare a imobilului
12	"-"	Teren	situat în intravilanul municipiului Suceava, zona Piața Itcani, strada Grigore Alexandru Ghica, în suprafață de 30 mp, categoria de folosință curți-construcții (1Cc)	2023	3170,20	plan de amplasament și delimitare a imobilului

teren_statii_incarcare_electrice

13	"_"	Teren	situat în intravilanul municipiului Suceava, zona Calea Obcinilor, în suprafață de 30 mp, categoria de folosință curți-construcții (1Cc)	2023	3170,20	plan de amplasament și delimitare a imobilului
14	"_"	Teren	situat în intravilanul municipiului Suceava, zona parcare strada Mircea Damascin, în suprafață de 30 mp, categoria de folosință curți-construcții (1Cc)	2023	3170,20	plan de amplasament și delimitare a imobilului
15	"_"	Teren	situat în intravilanul municipiului Suceava, strada Aurora, în suprafață de 30 mp, categoria de folosință curți-construcții (1Cc)	2023	3170,20	plan de amplasament și delimitare a imobilului
16	"_"	Teren	situat în intravilanul municipiului Suceava, strada Aurora, în suprafață de 30 mp, categoria de folosință curți-construcții (2Cc)	2023	3170,20	plan de amplasament și delimitare a imobilului
TOTAL					19.021,20	

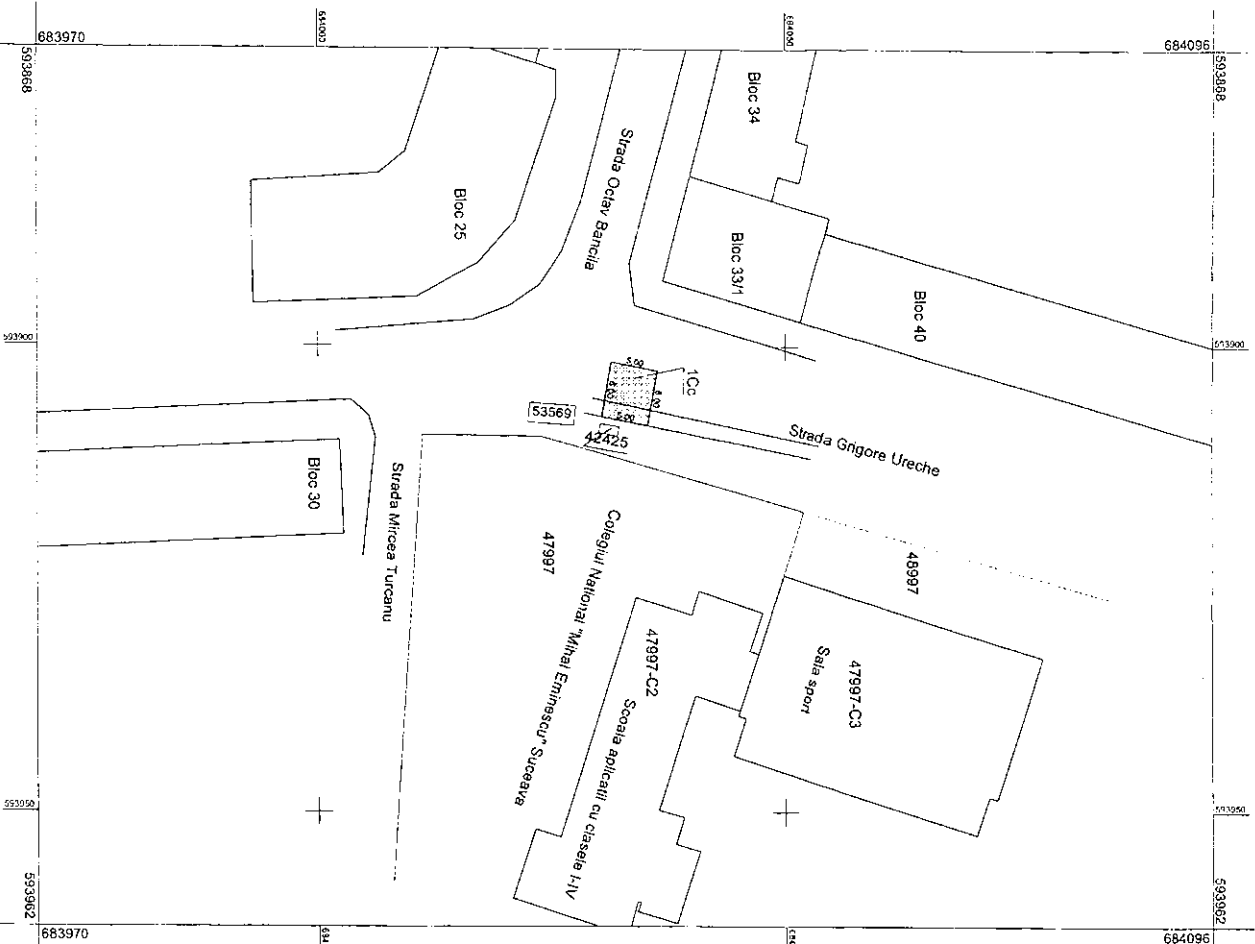
Comisia tehnică:

1. Slevocă Alina – președinte 
2. Popovici Brândușa – membru 
3. Moroșan Mara – membru 
4. Ciogolea Gabriela – membru 
5. Ismail Adrian – membru 
6. Vlădău Șerban – membru 
7. Trihub Diana – membru 

Plan de amplasament și delimitare a imobilului

SCARA 1: 500

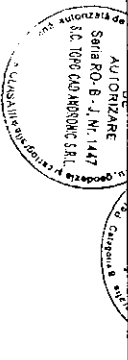
Nr. cadastral	Suprafata măsurată a imobilului (mp)	Adresa imobilului
10C	30 mp	Intravilan Mun. Suceava, Strada Grigore Ureche intravilan cu Strada Octav Banchia, Suceava
Cartea Funciară nr.	Unitatea Administrativă Teritorială (UAT) Suceava	



Prezentul plan este întocmit în vederea inventarierii în Domeniul Municipiului Suceava.

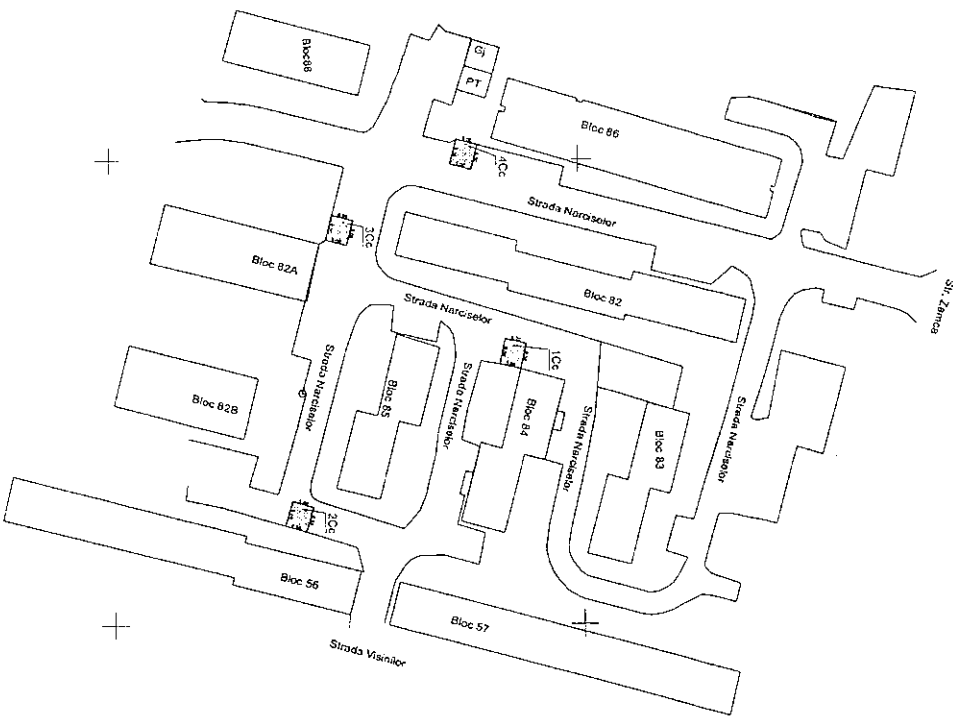
Nr. parcelă	Categorie de folosință	A. Date referitoare la teren		Vanturi
		Că	Suprafața (mp)	
1	Teren	30	30	
Total			30	
Cod	Destinație	B. Date referitoare la construcții		Mențiuni
		Suprafața construită la sol (mp)		
		Suprafața totală măsurată a imobilului = 30 mp		
		Suprafața din act = 30 mp		

Executant: TOPO CAD ANDRONIC S.R.L.
 Aut. Seria RO-B-J Nr. 1447
 Confirma executarea măsurătorilor la teren, corectitudinea înscrinerii documentației cadastrale și corespondența acesteia cu realitatea din teren.
 Semnatura: ANDRONIC MIHAIL
 Data: 27.02.2023.
 AUTORIZARE
 Seria RO-S-1 Nr. 21817/01/2019
 ANDRONIC MIHAIL
 AUTORIZARE
 Seria RO-B-J Nr. 1447
 S.C. TOPO CAD ANDRONIC S.R.L.



593527
684092
593527

593737
684092
593737



Plan de amplasament și delimitare a imobilului

SCARA 1: 1000

ANEXA NR. 16


Nr. cadastral	Suprafața măsurată a imobilului (mp)	Adresa imobilului
1Cc	30 mp	Intravilan Mun. Suceava, Strada Narciselor, Suceava
2Cc	30 mp	Intravilan Mun. Suceava, Strada Narciselor, Suceava
3Cc	30 mp	Intravilan Mun. Suceava, Strada Narciselor, Suceava
4Cc	30 mp	Intravilan Mun. Suceava, Strada Narciselor, Suceava
Cantă Funciară nr.:		Unitatea Administrativă Teritorială (UAT) Suceava

Prezentul plan este înlocuit în vederea inventarierii în Domeniul Municipiului Suceava.

Nr. parcea	Categorie de folosință	Suprafața (mp)	Mențiuni
1	Cc	30	
2	Cc	30	
3	Cc	30	
4	Cc	30	
Total		120	
Cod		B. Data referitoare la construcții	
Destinație		Suprafața construită în sol	
		(mp)	
		Mențiuni	

Executant TOPO CAD ANORONIC S.R.L.
 Suprafața totală măsurată a imobilului = 120 mp
 Suprafața din sol = 120 mp
 Aut. Seria RO-B-J Nr. 1447
 Confirm executarea măsurătorilor la teren, corectitudinea înlocuirii documentației cadastrale și corespondența acesteia cu realitatea din teren
 Semnătura
 Data: 27.02.2023.

CERTIFICAT AUTOCAD ANORONIC S.R.L. Nr. 216/17/2023
 CERTIFICAT AUTOCAD ANORONIC S.R.L. Nr. 216/17/2023
 CERTIFICAT AUTOCAD ANORONIC S.R.L. Nr. 216/17/2023



593527
684092
593527

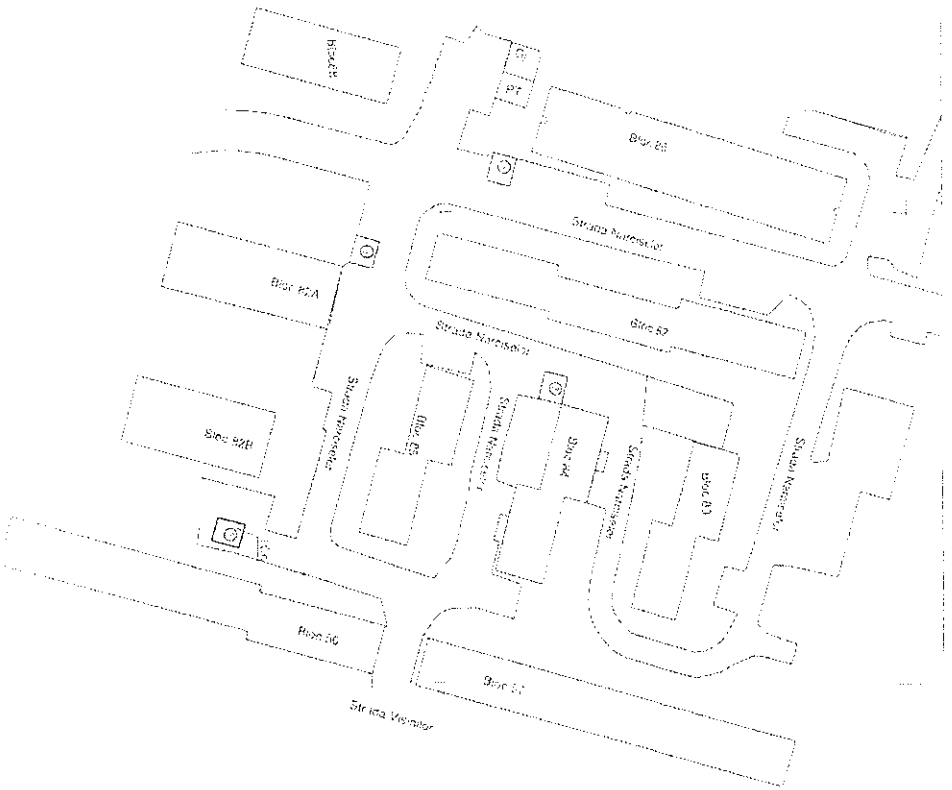
593737
684092
593737

Plan de amplasament și delimitare a imobilului

ANEXA NR. 13

SCARA 1:1000

Nr. cadastral	Suprafata măsurată a imobilului (mp)	Adresa imobilului
106	30 mp	Jurnalulului Muz. Suceava, Strada Marșalilor Suceava
Cartea Funciara nr. _____		Unitatea Administrativ Teritorială (UAT) Suceava



Prezentul plan este întocmit în vederea inventarierii în Domeniul Municipiului Suceava.

Nr. parțea	Categorie de folosință	A. Date referitoare la teren	
		Suprafața (mp)	Marfură
1	GS	30	
Total		30	
Cod	Destinația	B. Date referitoare la construcția	
		Suprafața construită în teren (mp)	Marfură
		Suprafața totală măsurată a imobilului = 30 mp	
		Suprafața din act = 30 mp	

Executant: TOPO CAD ANDRONIC S.R.L.

Ad: Strada RO 81, JI 13141

Conținutul prezentei încheierii este în conformitate cu actele de autorizare și proiectele de amenajare și construcție, în conformitate cu legislația în vigoare.

Semnătură:

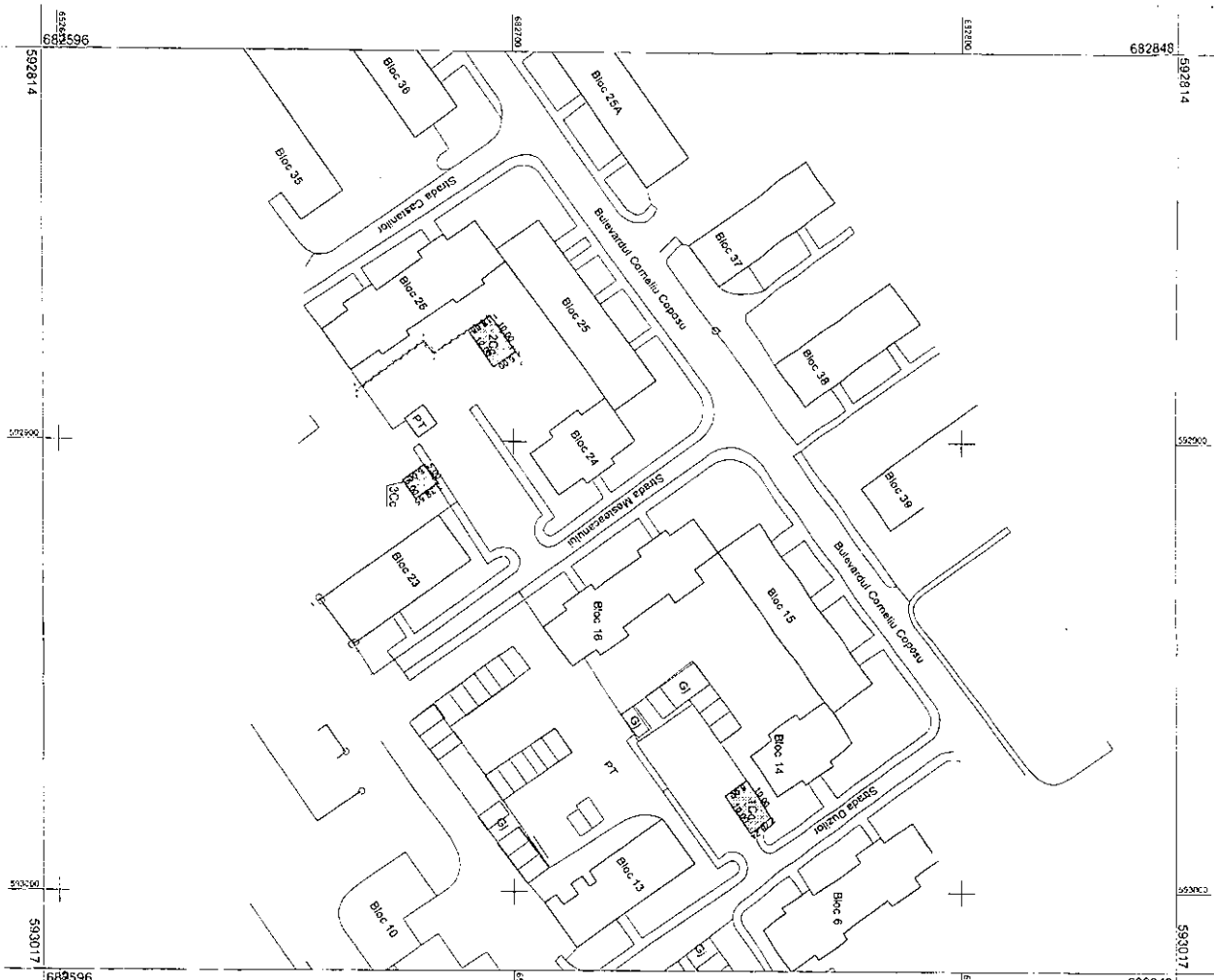
Data: 27.02.2023

[Stampa și semnătură]

Plan de amplasament și delimitare a imobilului

SCARA 1 : 1000

Nr. cadastral	Suprafața măsurată a imobilului (mp)	Adresa imobilului
1Cc	60 mp	Intravilan Mun. Suceava, Strada Duzilor, Suceava
2Cc	60 mp	Intravilan Mun. Suceava, Strada Meșlacanului Intersecție cu Strada Castanilor, Suceava
3Cc	30 mp	Intravilan Mun. Suceava, Strada Meșlacanului Intersecție cu Strada Castanilor, Suceava
Cartea Funciară nr.		Unitatea Administrativă Teritorială (UAȚ) Suceava



Prezentul plan este înlocuit în vederea inventarierii în Domeniul Municipiului Suceava

Nr. parcelă	Categorie de folosință	A. Date referitoare la teren	Menturi
1	Cc	Suprafața (mp)	
2	Cc	60	
3	Cc	30	
Total		150	
Cod		B. Date referitoare la construcții	Menturi
		Suprafața construită la sol (mp)	
		Suprafața totală măsurată a imobilului = 150 mp	
		Suprafața din act = 180 mp	

Executant TOPO CAD ANDRONIC S.R.L.
Aut. Sania RO-B-J-N.1447
Confirm executarea măsurătorilor la teren, corectitudinea înconjurii documentației cadastrale și corespondența acesteia cu realitatea din teren
Semnatura
Data: 27.02.2023.

CERTIFICAT
AUTORIZARE
Sala RO-B-J-N.1447
S.C. TOPO CAD ANDRONIC S.R.L.

CERTIFICAT
AUTORITATE
Sala RO-B-J-N.1447
ANDRONIC MIHAIL

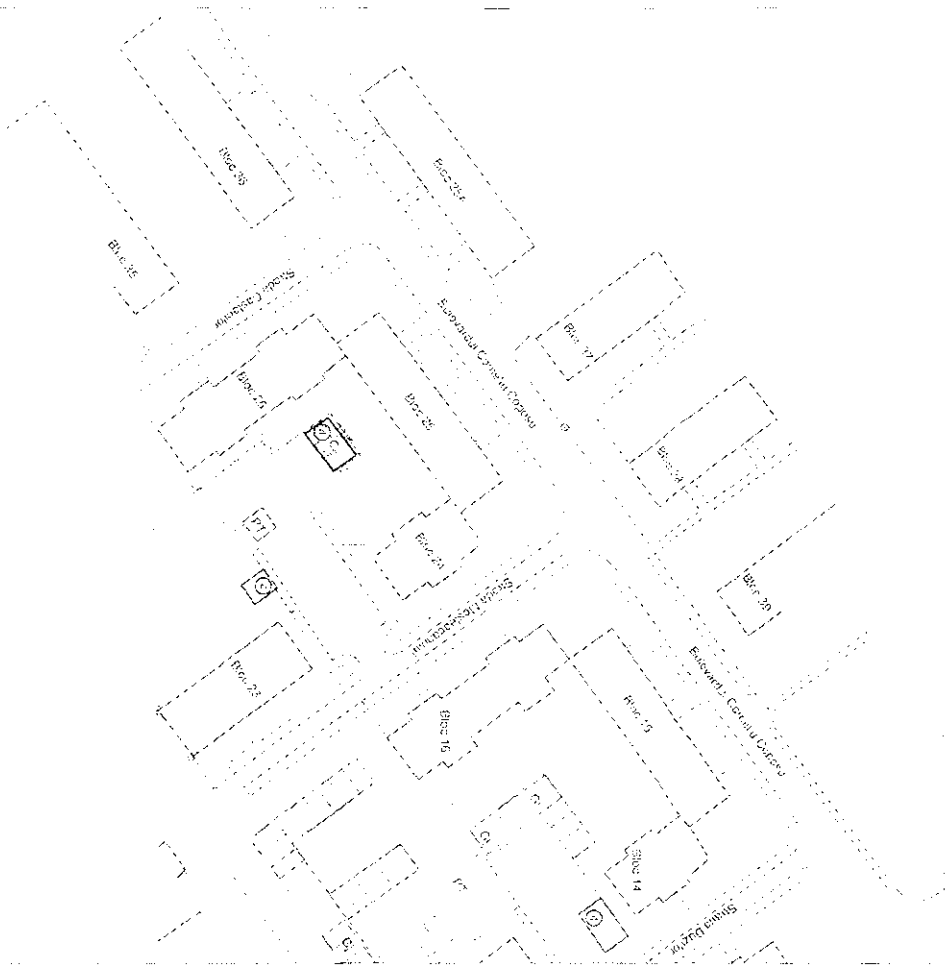


Plan de amplasament și delimitare a imobilului

ANEXA NR.

SCARA 1 : 1000

Nr. cadastral	Suprafața măsurată a imobilului (mp)	Adresa imobilului
100	60 mp	Întrețelan Mân. Suceava, Strada Meștereanului întresecție cu Strada Castanilor, Suceava
Cartea Funciara nr.		Unitatea Administrativ Teritorială (UAT)
		Suceava



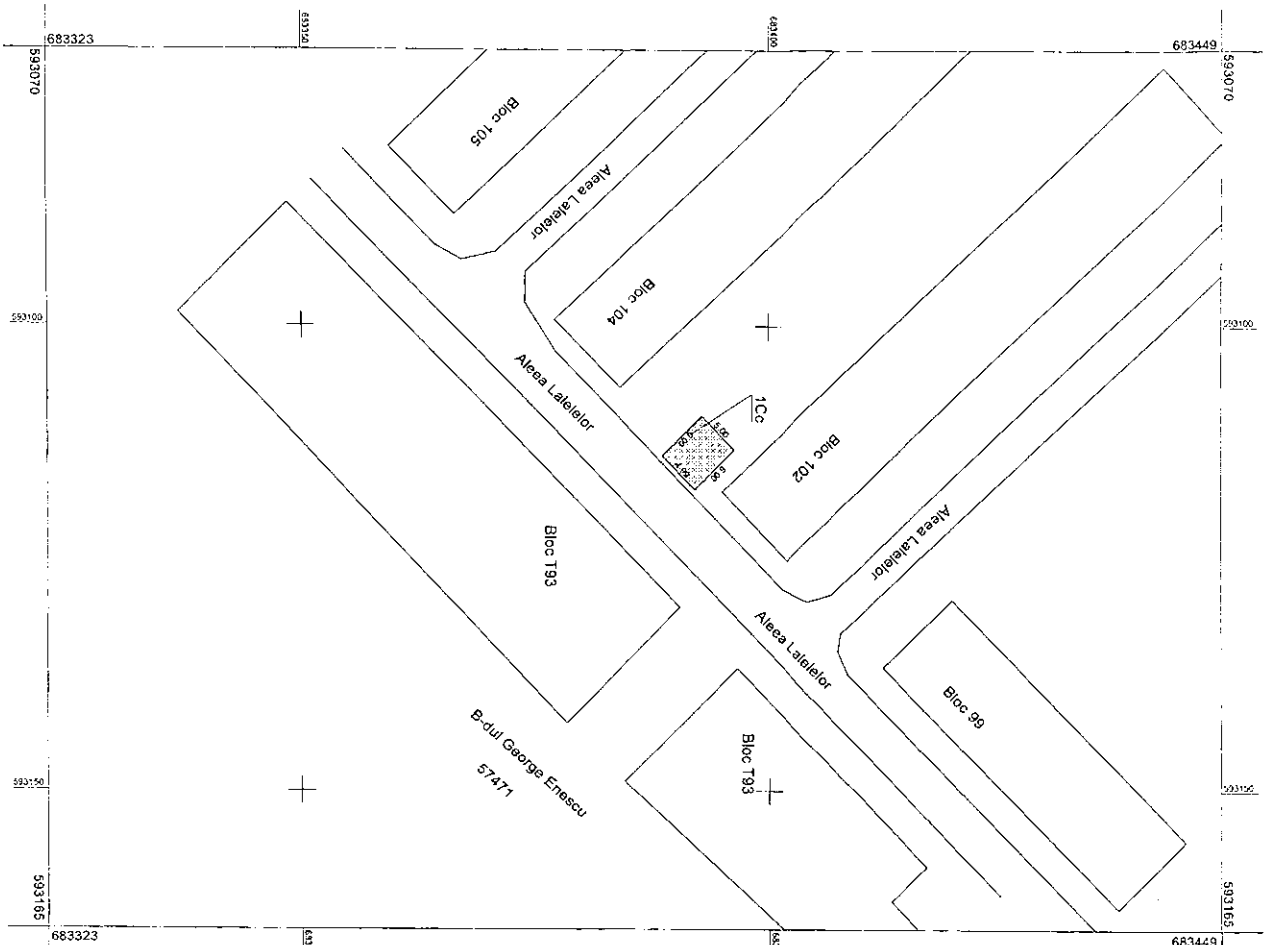
Prezentul plan este întocmit în vederea inventarierii în Domeniul Municipiului Suceava.

A. Date referitoare la teren		Mențiuni
Nr. sector	Categorie de folosință	Suprafața (mp)
1	Gr	60
Total		60
B. Date referitoare la construcții		Mențiuni
Cod	Destinația	Suprafața construită la sol (mp)
		60 mp
Executant TOPO CAD ANDRONIC SRL		Suprafața din sec. = 60 mp
Sua: Ștefan cel Mare nr. 1447		
Faza: Proiect de amplasament și delimitare a imobilului		
Data: 27.09.2023		

Plan de amplasament și delimitare a imobilului

SCARA 1: 500

Nr. cadastral	Suprafata măsurată a imobilului (mp)	Adresa imobilului
1Cc	30 mp	Miravilian Mur, Suceava, Aleea Labelor cu intrare din Bulevardul George Enescu, Suceava
Carrea Funciara nr.		Unitatea Administrativă Teritorială (UAT)
		Suceava



Prezentul plan este întocmit în vederea inventarierii în Domeniul Municipiului Suceava.

A. Date referitoare la teren		Menzuri	
Nr. parcelă	Categorie de folosință	Suprafața (mp)	
1	CC	30	
	Total	30	
B. Date referitoare la construcții			
Cod	Destinația	Suprafața construită la sol (mp)	Menzuri
C. Date referitoare la măsurători			
	Suprafața totală măsurată a imobilului = 30 mp		
	Suprafața din lot = 30 mp		

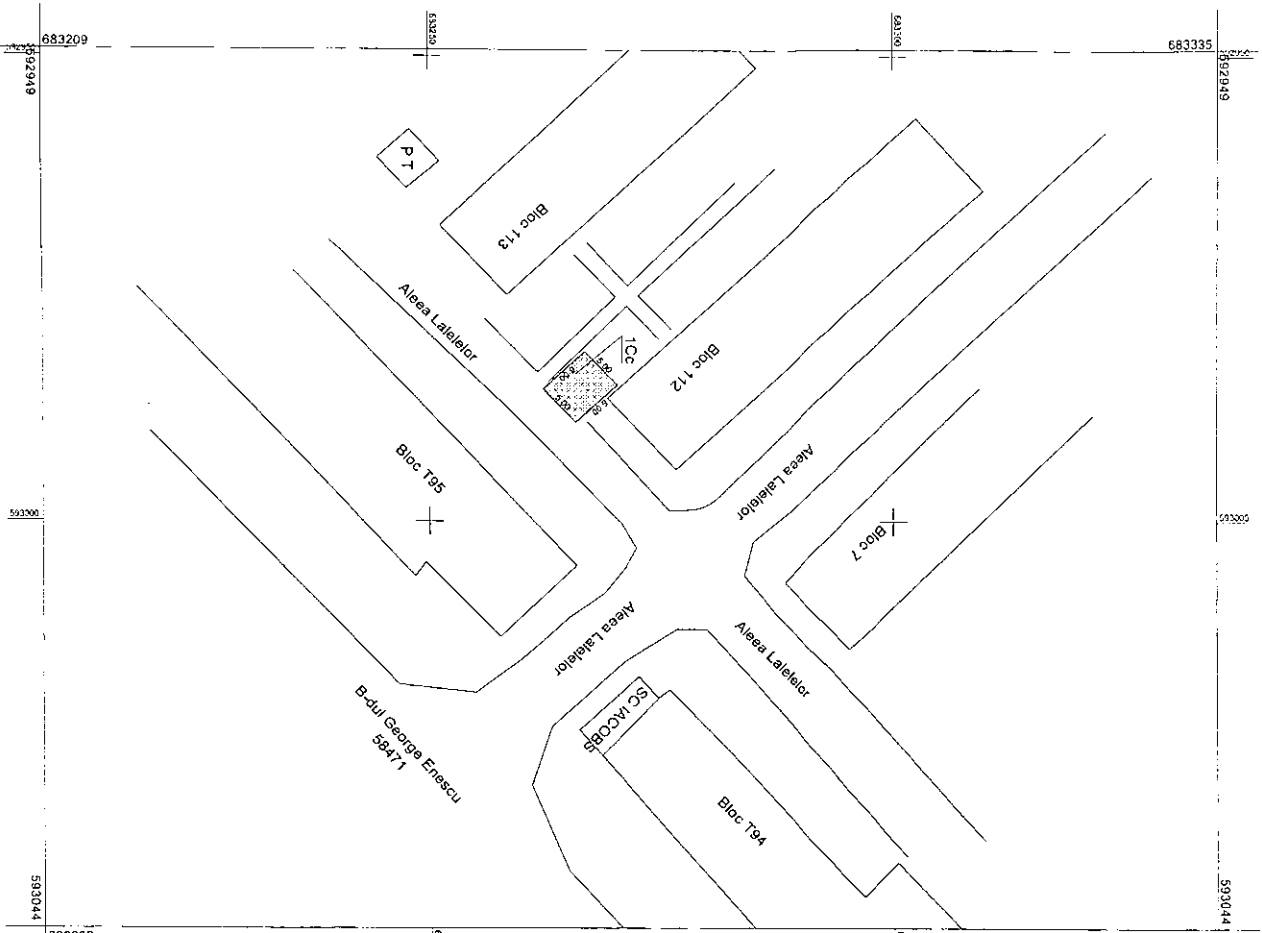
Executant TOPOGRAF ANDRONEC S.R.L.
 Nr. Seta RO-B-J-Nr. 1447
 Confirma executarea măsurătorilor la teren și înregistrarea în cartea funciară a terenului, în baza planului de amplasament și delimitare a imobilului, în conformitate cu legislația în vigoare.
 Semnătura: _____
 Data: 27.02.2023



Plan de amplasament și delimitare a imobilului

SCARA 1 : 500

Nr. cadastral	Suprafața măsurată a imobilului (mp)	Adresa imobilului
1Cc	30 mp	Intravilan Muz. Suceava, Aleea Lalelelor cu intrare din Bulevardul George Enescu, Suceava
Cartea Funciară nr.		Unitatea Administrativă Teritorială (UAT)
		Suceava




Prezentul plan este întocmit în vederea inventarierii în Domeniul Municipiului Suceava.

Nr. parcelă	Categorie de folosință	Suprafața (mp)	Mențiuni
1	Cc	30	
Total		30	
Cod	Destinația	B. Date referitoare la construcții	
		Suprafața construită la sol (mp)	
		Suprafața totală măsurată a imobilului = 30 mp	
		Suprafața din sol = 30 mp	

Executanți: **TOPO CAD ANDRONIC S.R.L.**
 Aul. Șaria RO-B-J-Nr.1447
 Confirma executarea măsurătorii la teren, cercetarea înlocuirii documentației cadastrale și a planșelor de secție cu realitatea terenului

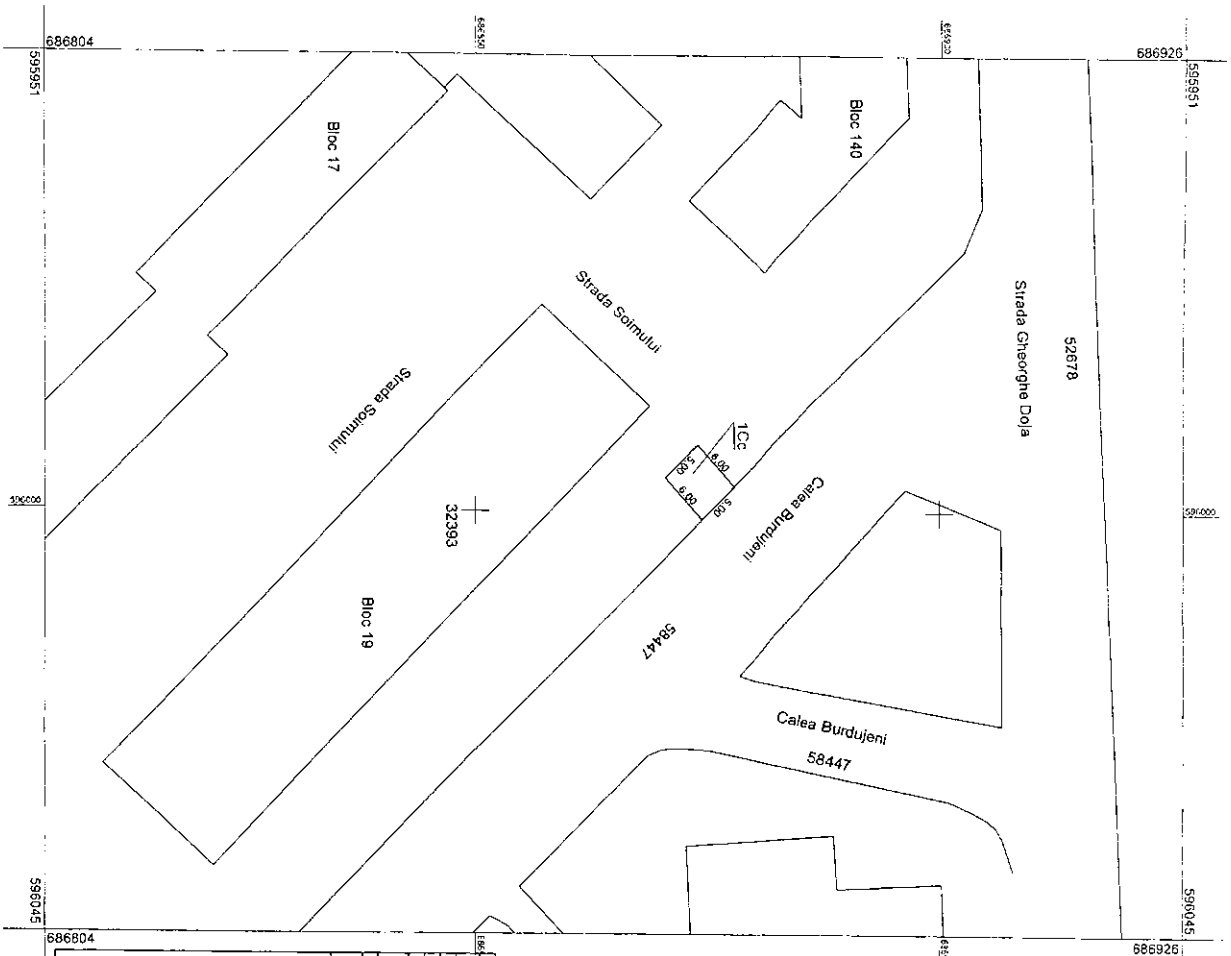
CERTIFICAT DE AUTORIZARE
 Nr. 218/17.02.2023
ANDRONIC MIHAIL



Plan de amplasament și delimitare a imobilului

SCARA 1: 500

Nr. cadastral	Suprafata măsurată a imobilului (mp)	Adresa imobilului
1Cc	30 mp	Intravilan Mun. Suceava, Calea Burdujeni cu acces din Strada Soimului, Suceava
Cartea Funciară nr.		Unitatea Administrativ Teritorială (UAT)
		Suceava



Prezentul plan este întocmit în vederea inventarierii în Domeniul Municipiului Suceava.

Nr. parcelă	Categorie de folosință	A. Date referitoare la teren		Menzuri
		Suprafață (mp)		
1	Cc	30		
	Total	30		
Cod	Destinatie	B. Date referitoare la construcții		Menzuri
		Suprafața construită la sol (mp)		
		Suprafața totală măsurată a imobilului = 30 mp		
		Suprafața din act = 30 mp		

Executanți: **TOPO CAD ANDRĂNIC S.R.L.**
 Aut. Sana RO-8-4/Nr.1447
 Confirm executarea măsurătorilor la teren, corectitudinea înscrinerii documentelor cadastrale și corespondența acestora cu realitatea din teren
 Semnatura
 Data: 27.02.2023.

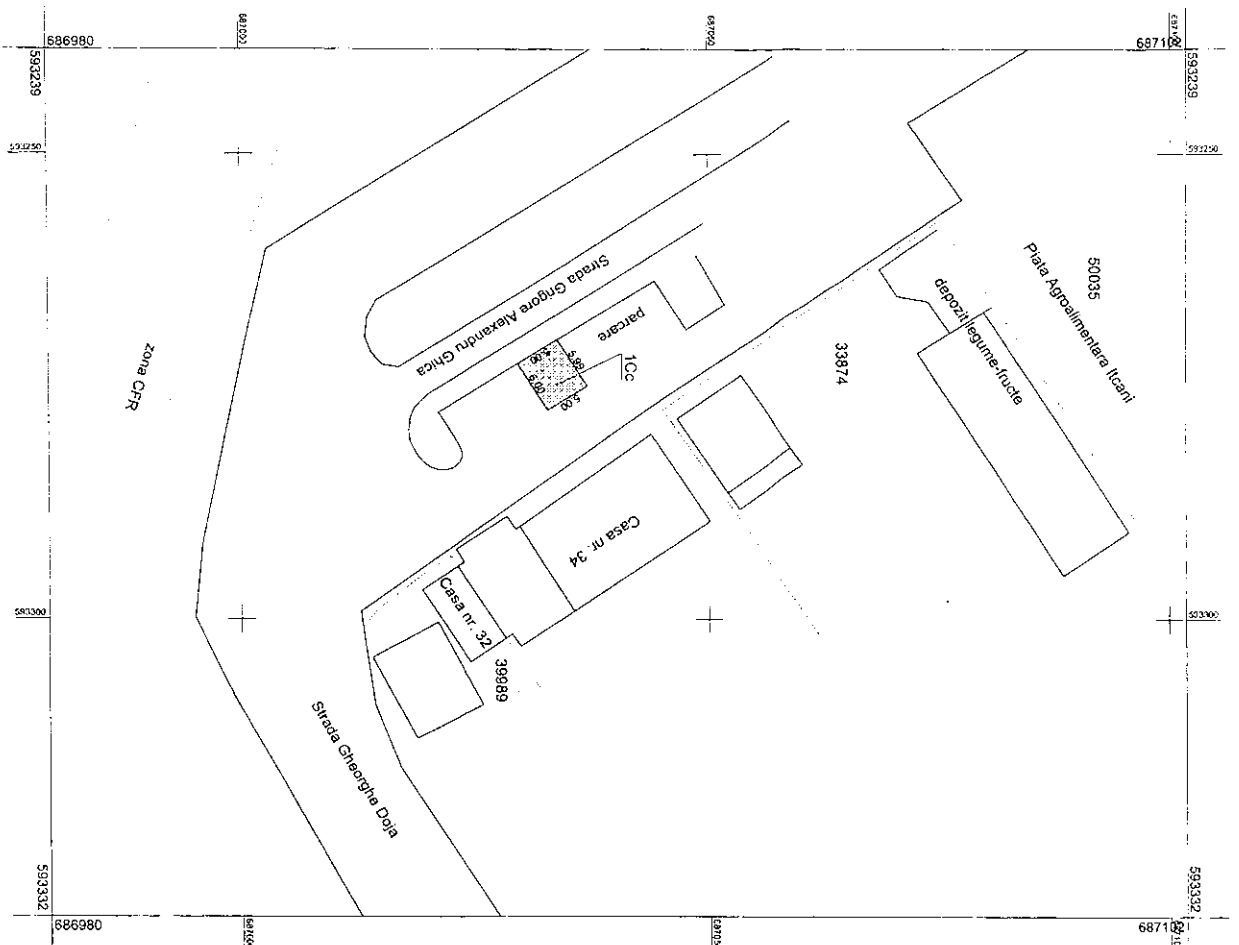
CERTIFICAT DE AUTORIZAȚIE
 AUTORIZARE
 Săria RO-8-4/Nr.1447
 S.C. TOPO CAD ANDRĂNIC S.R.L.

CERTIFICAT DE AUTORIZAȚIE
 AUTORIZARE
 Săria RO-8-4/Nr.1447
 S.C. TOPO CAD ANDRĂNIC S.R.L.

Plan de amplasament și delimitare a imobilului

SCARA 1: 500

Nr. cadastral	Suprafața măsurată a Imobilului (mp)	Adresa Imobilului
1CC	30 mp	Intrevilan Mur, Suceava, zona Piața Iteanilor, Strada Grigore Alexandru Ghica, Jud. Suceava
Cartea Funciară nr.		Unitatea Administrativ-Teritorială (UAT) Suceava



Prezentul plan este întocmit în vederea inventarierii în Domeniul Municipiului Suceava.

Nr. parcela	Categoria de folosință	A. Date referitoare la teren	Marfurii
1	CC	Suprafața (mp)	
Total		30	
Cod	Destinația	B. Date referitoare la construcții	Marfurii
		Suprafața construită la sol (mp)	
		Suprafața totală măsurată a imobilului = 30 mp	
		Suprafața din act = 30 mp	


Executanți: TOPO CAD ANDRONIC S.R.L.
Aut. Seia RO-B-J-Nr. 1447
Conținutul executivului măsurătorilor la teren, corectitudinea înscrisurilor documentelor cadastrale și corespondența acestora cu realitatea din teren

Semnătura
Data: 27.02.2023

CERTIFICAT
AUTORIZARE
Scria RO-B-J-Nr. 1447
S.C. TOPO CAD ANDRONIC S.R.L.

CERTIFICAT
AUTORIZARE
Scria RO-B-J-Nr. 1447
S.C. TOPO CAD ANDRONIC S.R.L.

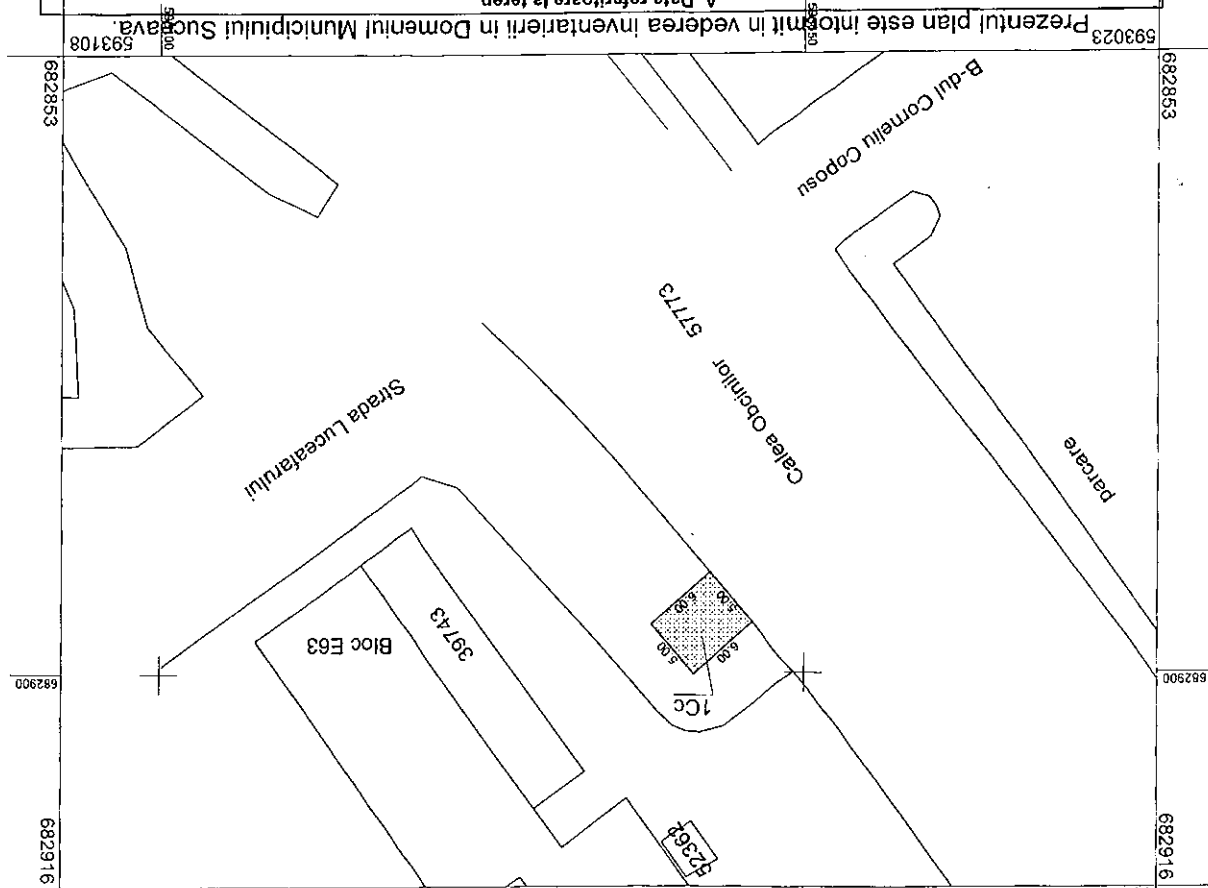
CERTIFICAT
AUTORIZARE
Scria RO-B-J-Nr. 1447
S.C. TOPO CAD ANDRONIC S.R.L.



Plan de amplasament și delimitare a imobilului

SCARA 1:500

Nr. cadastral	1C	Suprafața măsurată a imobilului (mp)	30 mp	Adresa imobilului	Intravilan Mun. Suceava, Calea Obcinilor, Suceava
Cartea Funciara nr.	Suceava				
Unitatea Administrativ Teritorială (UAT)	Suceava				




Nr. parcela	1	Categorie de folosinta	Suprafata (mp)	Meniuni
Cc	30			
Total	30			
B. Date referitoare la constructii				
Destinatia	Suprafata construita la sol (mp)	Meniuni		
Cod				
Suprafata totala masurata a imobilului = 30 mp				
Suprafata din act = 30 mp				

Executant **TOPO CAD ANDRONIC S.R.L.**
 Aut. Seta RO-B-J Nr. 1447
 Confirma executarea masuratorilor la teren si corespundenta acestora
 Intocmii documentatiei cadastrale si corespundenta acestora
 cu realitatea din teren
 Semnatura
 Data: 27.02.2023

CERTIFICAT DE AUTORIZARE
 Seta RO-B-J Nr. 1447
 S.C. TOPO CAD ANDRONIC S.R.L.

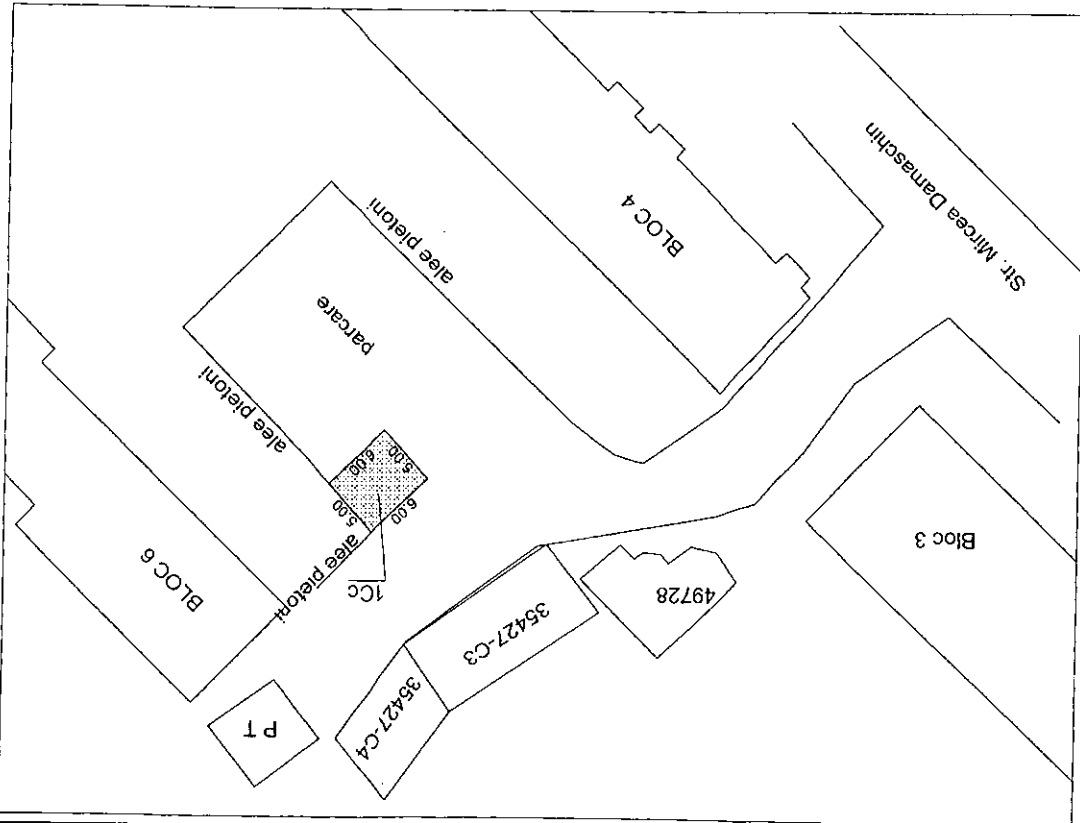
CERTIFICAT DE AUTORIZARE
 Seta RO-SV Nr. 218/17-04-2019
 ANDRONIC MIHAI



Plan de amplasament și delimitare a imobilului

SCARA 1:500

Nr. cadastral	1C	30 mp	Intravilan Mun. Suceava, zona parcare Strada Mircea Damascchin, Jud. Suceava	Adresa imobilului
Suprafața măsurată a imobilului (mp)	30 mp			
Cartea Funciară nr.	Unitatea Administrativ Teritorială (UAT)			
Suceava				



Prezentul plan este întocmit în vederea inventarierii în Domeniul Municipiului Suceava.

Nr. parcelă	1	Categorie de folosință	Suprafața (mp)	Mențuni
Total		30		
B. Date referitoare la construcții				
Cod	Destinația	Suprafața construită la sol (mp)	Mențuni	
Suprafața totală măsurată a imobilului = 30 mp				
Suprafața din act = 30 mp				

Executanți TOPO CAD ANDRONIC S.R.L.
AUL. SENA RO-BJ NR.1447

Confirm executarea măsurătorilor la teren-corectitudinea întocmirii documentației cadastrale și corectitudinea acestora cu realitatea din teren

Semnătura
Data: 27.02.2023

CERTIFICAT DE AUTORIZARE
Sena RO-BJ Nr.1447
Nr. 218/17 din 2019
ANDRONIC MIHAI

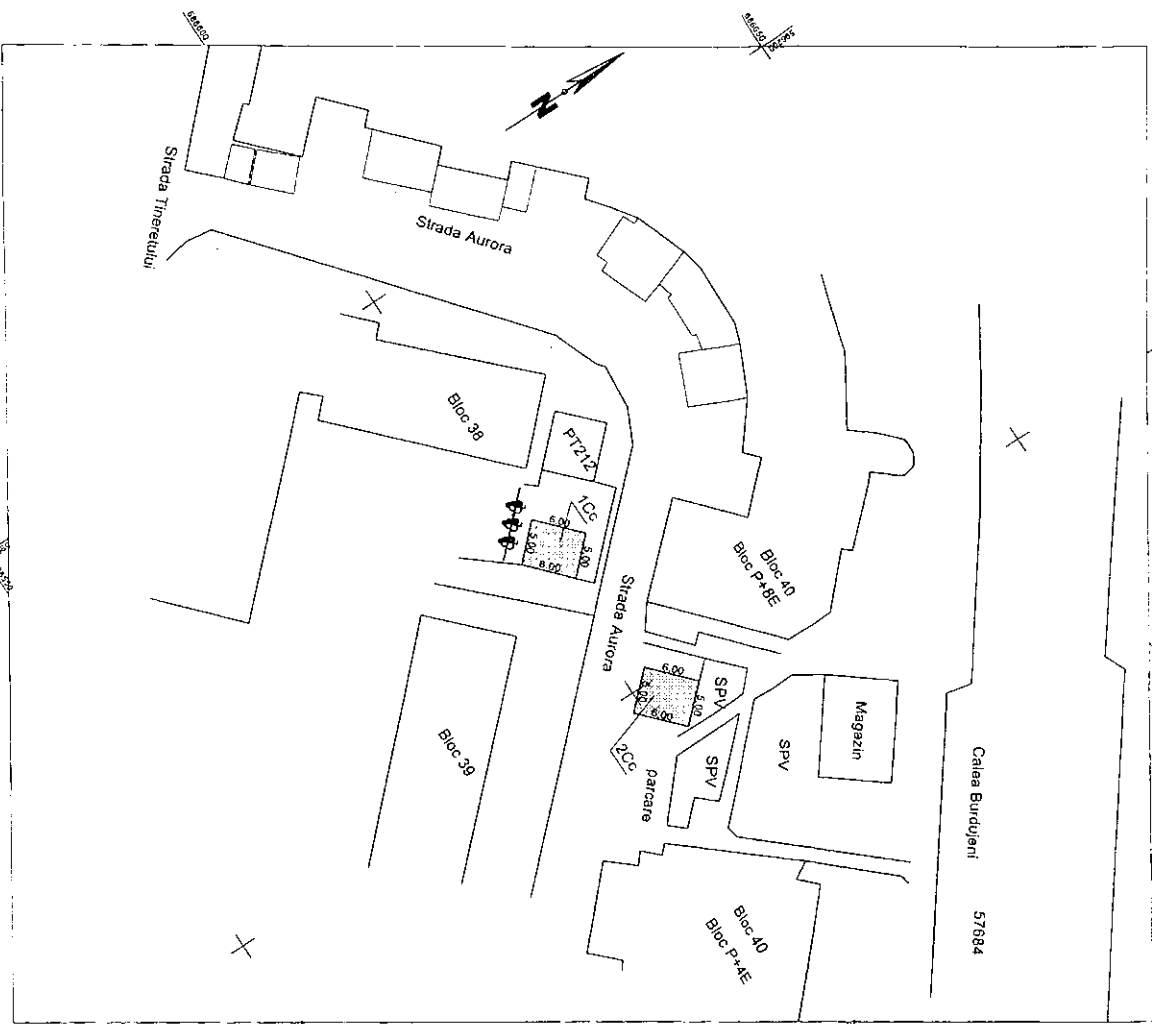
Școala de cadastru și geotehnică din cadrul Universității de Științe Agricole și Medicină Veterinară din Iași
Categorie 8

Sena RO-BJ Nr.1447
S.C. TOPO CAD ANDRONIC S.R.L.
CATEGORIA 8

Plan de amplasament și delimitare a imobilului

SCARA 1:500

Nr. cadastral	Suprafata măsurată a imobilului (mp)	Adresa imobilului
1Cc	30 mp	Intravilan Mun. Suceava, Strada Aurora, Suceava
2Cc	30 mp	Intravilan Mun. Suceava, Strada Aurora, Suceava
Cartea Funciară nr.		Unitatea Administrativă Teritorială (UAT) Suceava



Prezentul plan este întocmit în vederea inventarierii în Domeniul Municipiului Suceava.

A. Date referitoare la teren		B. Date referitoare la construcții	
Nr. parcelă	Categorie de folosință	Suprafata (mp)	Manșuri
1	Cc	30	
2	Cc	30	
Total		60	
Cod	Destinația	Suprafata construită în sol (mp)	Manșuri
		Suprafata totală măsurată a imobilului = 60 mp	
		Suprafata din acte = 60 mp	

Executant: **TOPO CAD ANDRONIC S.R.L.**

Aut. Seta RO-B-J Nr. 1447


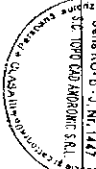
Confirm executarea măsurătorilor la teren, corectitudinea întocmirii documentației cadastrale și corespondența acesteia cu realitatea din teren.

Semnătura

Data: 27.02.2023.

CERTIFICAT DE AUTORIZARE
Seta RO-B-J Nr. 1447
S.C. TOPO CAD ANDRONIC S.R.L.

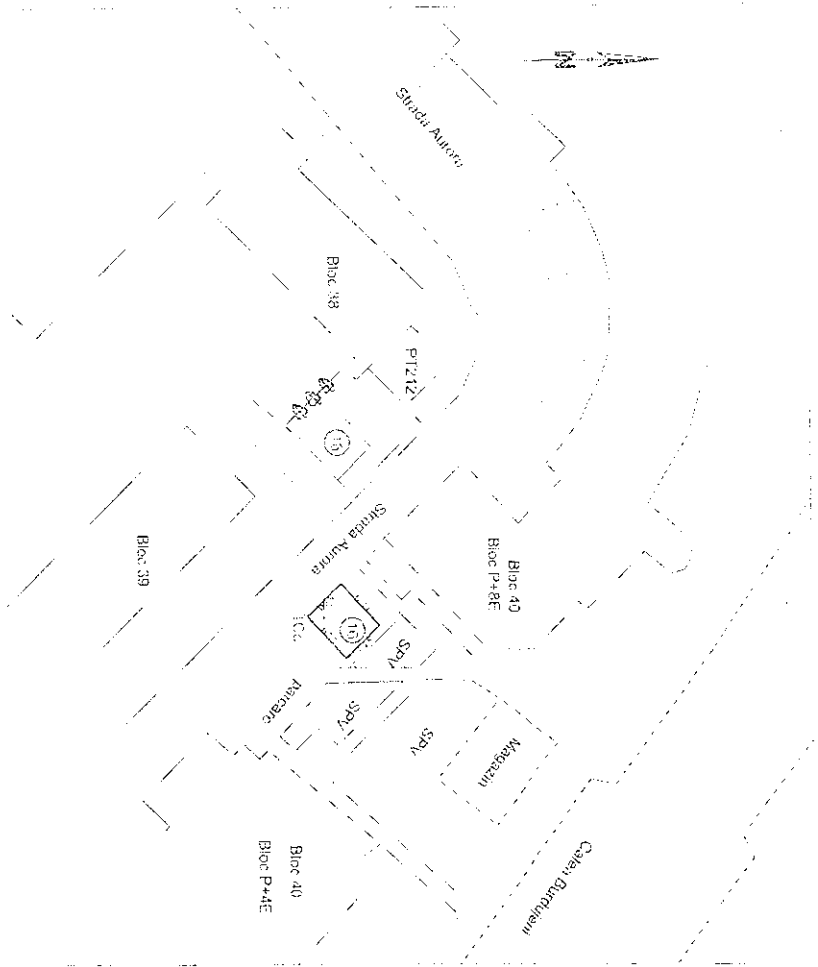
CERTIFICAT DE AUTORIZARE
Seta RO-B-J Nr. 1447
ANDRONIC MIHAIL



Plan de amplasament și delimitare a imobilului

SCARA 1 : 500

Nr. cadastral	Suprafata masurata a imobilului (mp)	Adresa imobilului
TC6	30 mp	Intravilan Mun. Suceava, Strada Aurora, Suceava
Cartea Funciara nr	Unitatea Administrativ-Teritoriala (UAT)	
	Suceava	



Prezentul plan este intocmit in vederea inventarierii in Domeniul Municipiului Suceava.

A. Date referitoare la teren		B. Date referitoare la constructii	
Nr. parcelă	Categorie din clasificarea	Suprafata (mp)	Volum
1	CC	30	
Total		30	
Destinatie		Suprafata constructiilor	Volum
		(mp)	

Executant: TOPO CAD ANDRONIC S.R.L.

Aud. Sebn, RO CU B-1417

Contenutul prezentei planuri este rezultatul activitatii de proiectare si este valabil doar pentru scopul pentru care a fost realizata si nu poate fi utilizata pentru alte scopuri fara acordul scris al autorului.

Suceava, 27.04.2024

INVENTAR DE COORDONATE – calcul analitic al suprafetelor

Județul Suceava

Denumirea unității Suceava

Cod SIRSUP 33146272

I. PUNCTE CONTUR IMOBIL

NRCAD=Strada Grigore Ureche intersectie cu Strada Octav Bancila
SUPRAFATA=29.9881 mp

14 684031.381 593901.664
16 684036.284 593902.641
15 684035.275 593908.556
13 684030.372 593907.579

NRCAD=1Cc - Strada Narciselor
SUPRAFATA=30.0000 mp

17 684225.525 593641.043
18 684220.652 593639.926
20 684221.993 593634.077
19 684226.866 593635.195

NRCAD=2Cc - Strada Narciselor
SUPRAFATA=30.0000 mp

21 684175.208 593678.692
22 684170.415 593677.265
24 684172.127 593671.515
23 684176.920 593672.941

NRCAD=3Cc - Strada Narciselor
SUPRAFATA=30.0000 mp

25 684180.646 593610.846
26 684182.185 593605.047
27 684187.018 593606.330
28 684185.478 593612.129

NRCAD=4Cc - Strada Narciselor
SUPRAFATA=30.0000 mp

54 684211.346 593587.492
75 684216.182 593588.762
77 684214.657 593594.565
76 684209.822 593593.294

NRCAD=1Cc - Strada Duzilor
SUPRAFATA=59.9867 mp

55 682757.178 592983.292
56 682754.946 592984.910
68 682752.320 592986.814
69 682746.623 592978.595
67 682751.481 592975.074

NRCAD=2Cc - Strada Mesteacanului intersectie cu Strada Castanilor
SUPRAFATA=60.0132 mp

61 682700.555 592880.223
63 682695.635 592883.657
62 682690.016 592875.385
60 682694.018 592872.592
57 682694.939 592871.949

NRCAD=3Cc - Strada Mesteacanului intersectie cu Strada Castanilor
SUPRAFATA=30.0000 mp

58 682683.233 592909.156
59 682680.503 592911.101
64 682678.347 592912.638
65 682675.445 592908.566
66 682680.331 592905.084

NRCAD=1Cc - Aleea Lalelelor (bloc 102-bloc 104)
SUPRAFATA=29.9530 mp

36 683388.615 593114.013
35 683392.840 593109.752
34 683396.276 593113.384
29 683392.044 593117.636



NRCAD=1Cc - Aleea Lalelelor (bloc 112-bloc 113)
SUPRAFATA=29.9956 mp
30 683265.646 592989.441
31 683262.191 592985.824
32 683266.631 592981.788
33 683270.084 592985.404

NRCAD=Calea Burdujeni cu acces din Strada Soimului
SUPRAFATA=29.9026 mp
37 686877.646 595997.264
38 686874.167 596000.854
39 686870.187 595996.364
10 686873.664 595992.776

NRCAD=zona Piata Itcani - Strada Grigore Alexandru Ghica
SUPRAFATA=29.9730 mp
41 687037.017 593275.119
42 687032.764 593277.748
12 687029.557 593272.680
40 687033.813 593270.056

NRCAD=Calea Obcinilor
SUPRAFATA=30.0000 mp
44 682892.382 593057.446
43 682896.158 593054.168
45 682900.091 593058.699
46 682896.316 593061.977

NRCAD=zona parcare Strada Mircea Damaschin
SUPRAFATA=30.0000 mp
50 686821.859 595786.962
51 686818.194 595790.363
52 686814.113 595785.964
53 686817.778 595782.564

NRCAD=1Cc - Strada Aurora
SUPRAFATA=29.9858 mp
72 686605.284 596233.086
70 686601.709 596236.582
74 686597.648 596232.164
73 686601.223 596228.669

NRCAD=2Cc - Strada Aurora
SUPRAFATA=30.0000 mp
49 686598.897 596251.817
48 686602.553 596248.406
47 686606.646 596252.793
11 686602.990 596256.204



INVENTAR DE COORDONATE – calcul analitic al suprafetelor

Judetul Suceava

Denumirea unității Suceava


Cod SIRSUP 33146272

I. PUNCTE CONTUR IMOBIL

NRCAD= str Aurora

SUPRAFATA=30.0000 mp

2153	686606.010	596252.112	250.921
2154	686602.375	596255.545	252.230
670	686598.282	596251.158	0.000
669	686601.917	596247.724	0.000



INVENTAR DE COORDONATE – calcul analitic al suprafetelor

Județul Suceava

Denumirea unității Suceava


Cod SIRSUP 33146272

I. PUNCTE CONTUR IMOBIL

NRCAD= str. Narciselor

SUPRAFATA=29.9839 mp

2159	684152.146	593665.488	0.000
2160	684157.950	593667.008	0.000
2161	684156.523	593671.800	0.000
2158	684150.719	593670.280	0.000



INVENTAR DE COORDONATE – calcul analitic al suprafetelor

Județului Suceava

Denumirea unității Suceava


Cod SIRSUP 33146272

I. PUNCTE CONTUR IMOBIL

NRCAD= str Mesteacănului

SUPRAFATA=59.9268 mp

2155	682694.360	592873.041	0.000
2156	682700.414	592881.000	0.000
2110	682695.465	592884.392	0.000
2157	682689.410	592876.433	0.000





MUNICIPIUL SUCEAVA

B - dul I Mai, nr. 5 A, cod poștal 720224

Tel: 0230-212696, Fax: 0230-520593

www.primariasv.ro, primsv@primariasv.ro

POLIȚIA LOCALĂ SUCEAVA

Suceava, str. Petru Rareș, nr.9, cod poștal 720011

Tel: 0230-212192, Fax: 0230-212143

www.politialocalasuceava.ro, politialocala@primariasv.ro

Operator de date cu caracter personal înregistrat cu numărul 20615

BIROUL PROTECȚIA MEDIULUI



Ex. nr. 1/2

Nr. 190 din 20.03.2023

**În atenția Direcției Patrimoniu
Serviciul Patrimoniu**

NOTĂ INTERNĂ

Având în vedere Nota Internă înregistrată sub nr. 95 din data de 15.03.2023, prin care solicitați informații privind situația suprafețelor de teren pe care urmează a se amenaja stații de încărcare autovehicule electrice și pe baza coordonatelor stereo 70 transmise, vă comunicam următoarele:

1. **Obiectiv 1** – Propunere amplasare stație de încărcare pe str. Str. Grigore Ureche intersecție cu str. Octav Băncilă în suprafață de 29,9881 mp – **nu face parte din Registrul Local al Spațiilor Verzi** din Municipiul Suceava, conform anexei.
2. **Obiectiv 2** – Propunere amplasare stație de încărcare pe str. Narciselor nr.6 (NR.CAD 1Cc) în suprafață de 30,0000 mp – **nu face parte din Registrul Local al Spațiilor Verzi** din Municipiul Suceava, conform anexei.
3. **Obiectiv 3** – Propunere amplasare stație de încărcare pe str. Narciselor nr.6 bl. 56 (NR.CAD 2Cc) în suprafață de 30,0000 mp – **se suprapune parțial peste spațiul verde inventariat în Registrul Local al Spațiilor Verzi** din Municipiul Suceava, conform anexei.
4. **Obiectiv 4** – Propunere amplasare stație de încărcare pe str. Narciselor nr.5 bl. 82A (NR.CAD 3Cc) în suprafață de 30,0000 mp – **nu face parte din Registrul Local al Spațiilor Verzi** din Municipiul Suceava, conform anexei.

5. **Obiectiv 5** – Propunere amplasare stație de încărcare pe str. Narciselor nr.7 bl. 86 (NR.CAD 4Cc) în suprafață de 30,0000 mp – **nu face parte din Registrul Local al Spatiilor Verzi** din Municipiul Suceava, conform anexei.
6. **Obiectiv 6**– Propunere amplasare stație de încărcare pe str. Duzilor (NR.CAD 1Cc) în suprafață de 59,9867 mp – **nu face parte din Registrul Local al Spatiilor Verzi** din Municipiul Suceava, conform anexei.
7. **Obiectiv 7** – Propunere amplasare stație de încărcare pe str. Mesteacănului nr.2 bl. 24 (NR.CAD 2Cc) în suprafață de 60,0132 mp – **se suprapune parțial peste spațiul verde inventariat în Registrul Local al Spatiilor Verzi** din Municipiul Suceava, conform anexei.
8. **Obiectiv 8** – Propunere amplasare stație de încărcare pe str. Mesteacănului nr. 4 bl. 23(NR.CAD 3Cc) în suprafață de 30,0000 mp – **nu face parte din Registrul Local al Spatiilor Verzi** din Municipiul Suceava, conform anexei.
9. **Obiectiv 9** – Propunere amplasare stație de încărcare pe str. Aleea Lalelelor bloc 102-bloc 104 (NR.CAD 1Cc) în suprafață de 29,9530 mp – **nu face parte din Registrul Local al Spatiilor Verzi** din Municipiul Suceava, conform anexei.
10. **Obiectiv 10** – Propunere amplasare stație de încărcare pe str. Aleea Lalelelor bloc 112-bloc 113 (NR.CAD 1Cc) în suprafață de 29,9956 mp – **nu face parte din Registrul Local al Spatiilor Verzi** din Municipiul Suceava, conform anexei.
11. **Obiectiv 11** – Propunere amplasare stație de încărcare pe str. Calea Burdujeni cu acces din Str. Șoimului în suprafață de 29,9026 mp – **nu face parte din Registrul Local al Spatiilor Verzi** din Municipiul Suceava, conform anexei.
12. **Obiectiv 12** – Propunere amplasare stație de încărcare în Piața Ițcani pe str. Grigore Alexandru Ghica în suprafață de 29,9730 mp – **nu face parte din Registrul Local al Spatiilor Verzi** din Municipiul Suceava, conform anexei.
13. **Obiectiv 13** – Propunere amplasare stație de încărcare pe str. Calea Obcinilor în suprafață de 30,0000 mp – **nu face parte din Registrul Local al Spatiilor Verzi** din Municipiul Suceava, conform anexei.

14. **Obiectiv 14** – Propunere amplasare stație de încărcare pe str. Mircea Damaschin în suprafață de 30,0000 mp – **nu face parte din Registrul Local al Spatiilor Verzi** din Municipiul Suceava, conform anexei.
15. **Obiectiv 15** – Propunere amplasare stație de încărcare pe str. Aurora în suprafață de 29,9858 mp – **nu face parte din Registrul Local al Spatiilor Verzi** din Municipiul Suceava, conform anexei.
16. **Obiectiv 16** – Propunere amplasare stație de încărcare pe str. Aurora (NR.CAD 2Cc) în suprafață de 30,0000 mp – **se suprapune parțial peste spațiul verde inventariat în Registrul Local al Spatiilor Verzi** din Municipiul Suceava, conform anexei.


Director executiv,
Ovidiu DOROFTEI



Șef birou,
Victoria Tabarcea



Disiectum 4



Statie incarcare str. Grigore Ureche intersectie cu str. Octav Bancila

Obiectiv 2



Statie de incarcare -- str. Narciselor nr.6

Obiectiv 3




Statie incarcare -- str. Narciselor nr.6 bl. 56

Obiectiv B



Statie de incarcare — str. Duzilor

Direction N




Statie incarcare- Str. Mestecanului nr.2 bl. 24

Obiectiv 8




Obiectiv 9




Statie incarcare- Aleea Lalelelor bloc 102-104

Obiectiv 11




Str. Calea Burdujeni / acces Str. Soimului – 29.90 mp

Obiectiv 12



Plata Icamii -- str. Gr. Al. Ghica -- 29,97 mp

Obiectiv 13




Calea Obceinilor - 30 mp

Obiectiv 14



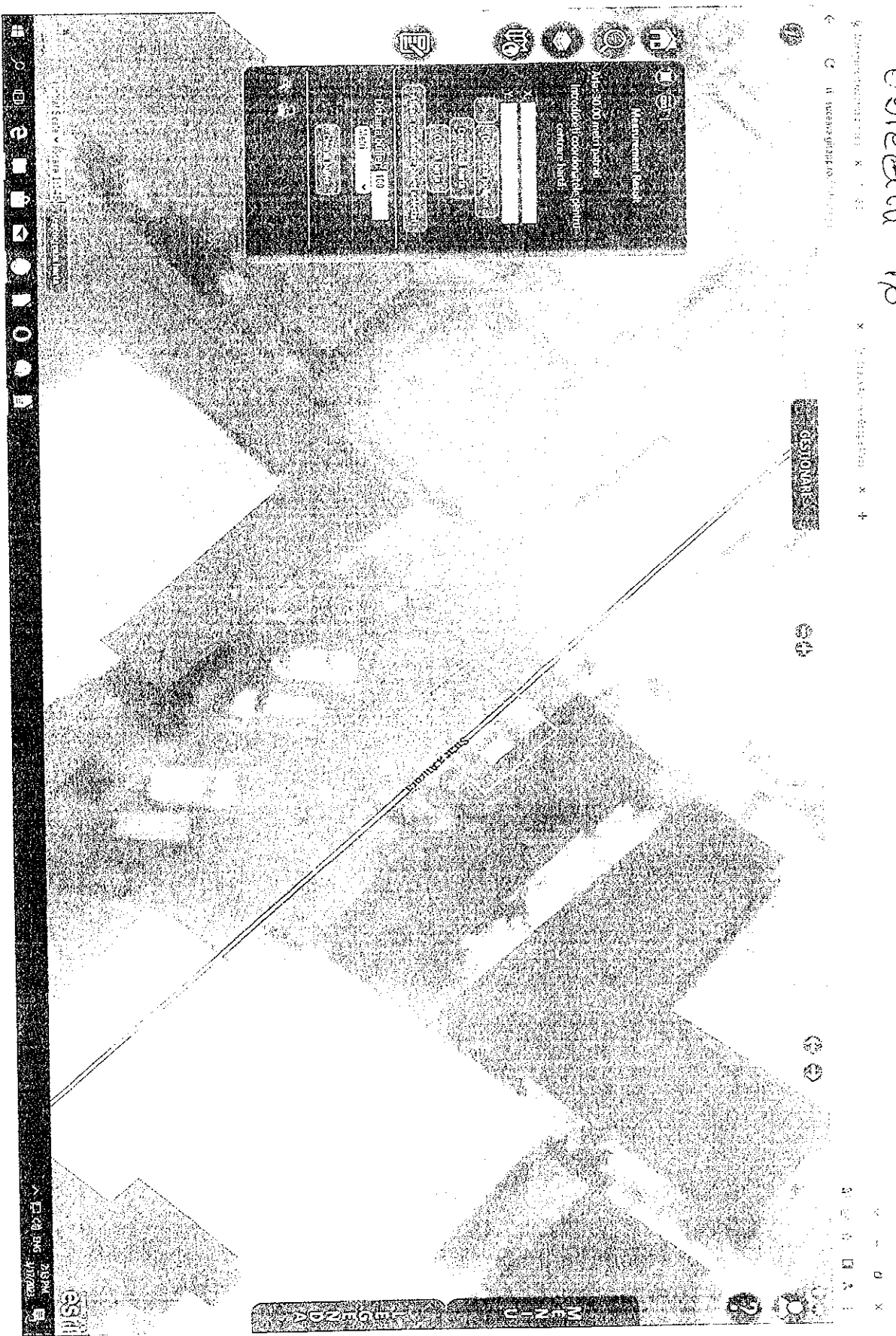
Str. Mircea Damascin - 30 mp

Obiectiv 15



Str. Aurora - 29,99 mp

Obiectiv 16



Str. Aurora - 30 mp PARTIAL