



ROMÂNIA

JUDEȚUL SUCEAVA

CONSILIUL LOCAL AL
MUNICIPIULUI SUCEAVA



Inițiator(i):	Primar Ion Lungu (funcția, prenumele și numele)
Tip amendament:	<input type="checkbox"/> modificare <input checked="" type="checkbox"/> completare <input type="checkbox"/> abrogare
AMENDAMENT NR. 1 la proiectul de hotărâre a consiliului local nr.31/..... privind apartenența la domeniul privat al municipiului Suceava a unor bunuri imobile nou identificate	
Text original	Text modificat
Motivație: Se aprobă apartenența la domeniul privat al municipiului Suceava a unor bunuri imobile nou identificate evidențiate în Anexa nr.1 care face parte integrantă din prezenta hotărâre.	Se aprobă apartenența la domeniul privat al municipiului Suceava a unor bunuri imobile nou identificate evidențiate în Anexa nr.1, care face parte integrantă din prezenta hotărâre, respectiv se completează Anexa nr.1 cu o nouă poziție, nr.8 – Teren aferent Stației de redresare strada Rulmentului, în suprafață de 474 mp, categoria de folosință curți-construcții
Semnătura inițiatorului	



Județul Suceava
Municipiul Suceava
Comisia specială pentru întocmirea inventarului domeniului privat al
UAT Suceava








Anexa nr.
la Hotărârea nr. Din

APARTENENȚA
la domeniului privat al Municipiului Suceava

Secțiunea I – Bunuri imobile

Nr. crt.	Codul de clasificare	Denumirea bunului	Elementele de identificare	Anul dobândirii și/sau dării în folosință (lei)	Valoarea de inventar, (lei)	Situația juridică actuală
1	22	Teren	afereant Secției de redresare str. Rulmentului, în suprafață de 474 mp, categoria de folosință curți-construcții	2023	50045,85	plan de amplasament și delimitare a imobilului
TOTAL					50045,85	

Comisia tehnică:

1. Slevoacă Alina – președinte 
2. Popovici Brândușa – membru 
3. Moroșan Mara – membru 
4. Ciogolea Gabriela – membru 
5. Ismail Adrian – membru 
6. Vlădău Șerban – membru 
7. Trihub Diana – membru 

Județul Suceava
 Municipiul Suceava
 Comisia specială pentru întocmirea inventarului domeniului privat al
 UAT Suceava

Anexa nr.1
 la Hotărârea nr. Din








APARTENENȚA
la domeniului privat al Municipiului Suceava

Secțiunea I – Bunuri imobile

Nr. crt.	Codul de clasificare	Denumirea bunului	Elementele de identificare	Anul dobândirii și/sau dării în folosință	Valoarea de inventar, în lei)	Situația juridică actuală
1	"_"	Teren	situat în municipiul Suceava, strada Mitocului în suprafață de 2233 mp, categoria de folosință arabil	2023	235969,21	plan de amplasament și delimitare a imobilului
2	"_"	Teren	situat în intravilanul municipiului Suceava, cartier Ițcani, în suprafață de 11563 mp, categoria de folosință arabil	2023	1221904,13	plan de amplasament și delimitare a imobilului
3	"_"	Teren	situat în intravilanul municipiului Suceava, strada Ștefan Ștefureac, fn, în suprafață de 20 mp, categoria de folosință curți-construcții	2023	2113,47	plan de amplasament și delimitare a imobilului
4	"_"	Teren	situat în municipiului Suceava, strada Celulozei, nr. 3, bl. 16. sc. C, ap. 2, parter, în suprafață de 10 mp	2008	1056,74	contract de concesiune nr. 1442 din 28.11.2008

5	”_”	Teren	situat în intravilanul municipiului Suceava, strada Alexandru cel Bun ,nr. 24, bl. H3, sc. A, în suprafață de 5 mp	2009	528,37	contract de concesiune nr. 1462 din 19.01.2009
6	”_”	Teren	situat în municipiului Suceava, strada Luceafărului,nr. 1, bl. E54, sc. C, ap.1, în suprafață de 10 mp	2008	1056,74	contract de concesiune nr. 1445 din 05.12.2008
7	”_”	Teren	situat în municipiului Suceava, strada Păcii, nr. 11, bl. 134, sc. B, ap.1, parter, în suprafață de 10 mp	2008	1056,74	contract de concesiune nr. 1449 din 17.12.2008
8	”_”	Teren	aferent Secției de redresare str. Rulmentului, în suprafață de 474 mp, categoria de folosință curți-construcții	2023	50045,85	plan de amplasament și delimitare a imobilului
TOTAL					1513731,25	

Comisia tehnică:

1. Slevoacă Alina – președinte 
2. Popovici Brândușa – membru 
3. Moroșan Mara – membru 
4. Ciogolea Gabriela – membru 
5. Ismail Adrian – membru 
6. Vlădău Șerban – membru 
7. Trihub Diana – membru 



MUNICIPIUL SUCEAVA

B-dul 1 Mai nr. 5A, cod: 720224

www.primariasv.ro, primsv@primariasv.ro

Tel: 0230-212696, Fax: 0230-520593

CUI: 4244792

Proces Verbal

Încheiat azi 12.05.2023 cu ocazia constatării apartenenței la domeniul privat al municipiului Suceava a unor bunuri imobile (teren)

Membrii comisiei tehnice privind constituirea unei comisii speciale de inventariere a domeniului public și privat al municipiului Suceava, nominalizați prin Dispoziția Primarului nr. 1236 din 19.06.2020 în următoarea componență:

1. Slevoacă Alina – președinte
2. Popovici Brîndușa – membru
3. Moroșan Mara – membru
4. Ciogolea Gabriela – membru
5. Ismail Adrian – membru
6. Vlădău Șerban – membru
7. Trihub Diana – membru, au procedat la identificarea faptică a unor parcele de teren solicitate de terțe persoane a fi administrate.

Menționăm faptul că la această dată următoarele bunuri imobile nu sunt atestate în evidențele patrimoniale ale Primăriei municipiului Suceava și motivat de faptul că aceste parcele de teren trebuie înscrise în cartea funciară în vederea administrării, propunem completarea listei de atestare a domeniului privat al municipiului Suceava după cum urmează:

1. parcela de teren situată în municipiul Suceava, strada Mitocului în suprafață de 2233 mp, categoria de folosință arabil
2. parcela de teren situată în intravilanul municipiului Suceava, cartier Ițcani, în suprafață de 11563 mp, categoria de folosință arabil
3. parcela de teren situată în intravilanul municipiului Suceava, strada Ștefan Ștefureac, în suprafață de 20 mp, categoria de folosință curți-construcții
4. parcela de teren situată în municipiului Suceava, strada Celulozei, nr. 3, bl. 16, sc. C, ap. 2, parter, în suprafață de 10 mp
5. parcela de teren situată în intravilanul municipiului Suceava, strada Alexandru cel Bun, nr. 24, bl. H3, sc. A, în suprafață de 5 mp
6. parcela de teren situată în municipiului Suceava, strada Lucafăruului, nr. 1, bl. E54, sc. C, ap. 1, în suprafață de 10 mp
7. parcela de teren în municipiului Suceava, strada Păcii, nr. 11, bl. 134, sc. B, ap. 1, parter, în suprafață de 10 mp
8. parcela de teren aferentă Secției de Redresare, strada Rulmentului, în suprafață de 474 mp, categoria de folosință curți-construcții

Identificarea faptică a bunurilor imobile menționate mai sus s-a desfășurat în perioada 02.05.2023 – 10.05.2023.

Prin completarea listei de apartenență la domeniul privat, patrimoniu municipiului Suceava înregistrează o creștere de 1.513.731,25 lei, urmând ca după aprobarea HCL privind apartenența la domeniul privat al municipiului Suceava a bunurilor imobile nou identificate, să primească număr de inventar.

Având în vedere cele menționate mai sus, membrii comisiei tehnice propun înregistrarea în evidențele patrimoniale ale municipiului Suceava a bunurile imobile din anexa la prezentul proces verbal.

Comisia tehnică

1. Slevoacă Alina – președinte
2. Popovici Brîndușa – membru
3. Moroșan Mara – membru
4. Ciogolea Gabriela – membru
5. Ismail Adrian – membru
6. Vlădău Șerban – membru
7. Trihub Diana – membru



MUNICIPIUL SUCEAVA

B-dul 1 Mai nr. 5A, cod: 720224

www.primariasv.ro, primsv@primariasv.ro

Tel: 0230-212696, Fax: 0230-520593

CUI: 4244792

Proces Verbal

Încheiat azi 12.05.2023 cu ocazia constatării apartenenței la domeniul privat al municipiului Suceava a unor bunuri imobile (teren)

Membrii comisiei tehnice privind constituirea unei comisii speciale de inventariere a domeniului public și privat al municipiului Suceava, nominalizați prin Dispoziția Primarului nr. 1236 din 19.06.2020 în următoarea componență:

1. Slevoacă Alina – președinte
2. Popovici Brîndușa – membru
3. Moroșan Mara – membru
4. Ciogolea Gabriela – membru
5. Ismail Adrian – membru
6. Vlădău Șerban – membru

7. Trihub Diana – membru, au procedat la identificarea faptică a unor parcele de teren solicitate de terțe persoane a fi administrate.

Menționăm faptul că la această dată următoarele bunuri imobile nu sunt atestate în evidențele patrimoniale ale Primăriei municipiului Suceava și motivat de faptul că aceste parcele de teren trebuie înscrise în cartea funciară în vederea administrării, propunem completarea listei de atestare a domeniului privat al municipiului Suceava după cum urmează:

1. parcela de teren situată în municipiul Suceava, strada Mitocului în suprafață de 2233 mp, categoria de folosință arabil
2. parcela de teren situată în intravilanul municipiului Suceava, cartier Ițcani, în suprafață de 11563 mp, categoria de folosință arabil
3. parcela de teren situată în intravilanul municipiului Suceava, strada Ștefan Ștefureac, fn, în suprafață de 20 mp, categoria de folosință curți-construcții
4. parcela de teren situată în municipiului Suceava, strada Celulozei, nr. 3, bl. 16, sc. C, ap. 2, parter, în suprafață de 10 mp
5. parcela de teren situată în intravilanul municipiului Suceava, strada Alexandru cel Bun ,nr. 24, bl. H3, sc. A, în suprafață de 5 mp
6. parcela de teren situată în municipiului Suceava, strada Luceafărului, nr. 1, bl. E54, sc. C, ap.1, în suprafață de 10 mp
7. parcela de teren în municipiului Suceava, strada Păcii, nr. 11, bl. 134, sc. B, ap.1, parter, în suprafață de 10 mp
8. parcela de teren aferentă Secției de Redresare, strada Rulmentului, în suprafață de 474 mp, categoria de folosință curți-construcții

Identificarea faptică a bunurilor imobile menționate mai sus s-a desfășurat în perioada 02.05.2023 – 10.05.2023.

Prin completarea listei de apartenență la domeniul privat, patrimoniu municipiului Suceava înregistrează o creștere de 1.513.731,25 lei, urmând ca după aprobarea HCL privind apartenența la domeniul privat al municipiului Suceava a bunurilor imobile nou identificate, să primească număr de inventar.

Având în vedere cele menționate mai sus, membrii comisiei tehnice propun înregistrarea în evidențele patrimoniale ale municipiului Suceava a bunurile imobile din anexa la prezentul proces verbal.

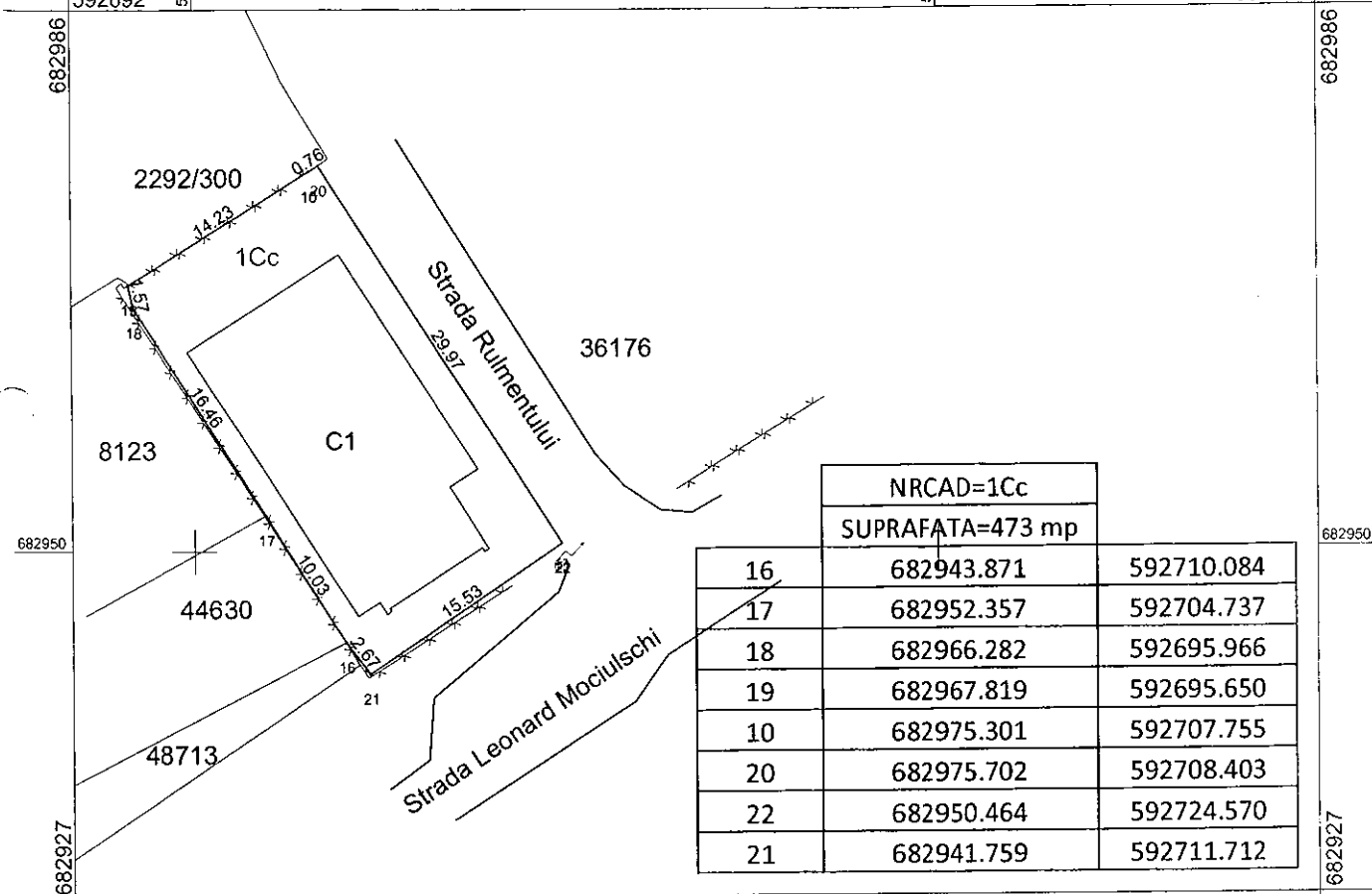
Comisia tehnică

1. Slevoacă Alina – președinte
2. Popovici Brîndușa – membru
3. Moroșan Mara – membru
4. Ciogolea Gabriela – membru
5. Ismail Adrian – membru
6. Vlădău Șerban – membru
7. Trihub Diana – membru

Plan de amplasament și delimitare a imobilului

Scara 1: 500

Nr. cadastral	Suprafața măsurată a imobilului (mp)	Adresa imobilului
1Cc	474 mp	Intravilan Sat Sf. Ilie, Strada Rulmentului, Comuna Șcheia, Jud. Suceava
Nr. Cartea Funciară		Unitate Administrativ Teritorială (UAT)
592692		Șcheia



Prezentul plan este întocmit în vederea inventarierii imobilului.

A. Date referitoare la teren			
Nr. parcelă	Categorie de folosință	Suprafața (mp)	Mențiuni
1	Cc	474	Imprejmuit parțial de gard cu/ fără fundație
Total		474	
B. Date referitoare la construcții			
Cod	Destinația	Suprafața construită la sol (mp)	Mențiuni
C1	CIE	250	Suprafața construită desfășurată = 250 mp Clădire secție de redresare, P
Total		250	
Suprafața totală măsurată a imobilului = 474 mp Suprafața din act = 474 mp			
Executant Andronic Mihai			
Confirm executarea măsurătorilor la teren, corectitudinea întocmirii documentației cadastrale și corespondența acestora cu realitatea din teren			
Semnătura și stampila			
Data: 18.01.2023			

