

PARC FOTOVOLTAIC

STUDIU DE FEZABILITATE
PROIECT NR. 15/2022

ANEXA 4
STUDIU TOPOGRAFIC

PROCES VERBAL DE RECEPȚIE 608 / 2022

Întocmit astăzi, **11/04/2022**, privind cererea **21406** din **31/03/2022**
având aviz de incepere a lucrărilor cu nr din

1. Beneficiar: MUNICIPIUL SUCEAVA

2. Executant: Stana Dan-Ion

3. Denumirea lucrărilor recepționate: Realizarea suportului topografic in vederea elaborarii studiului de fezabilitate pentru obiectivul „PARC FOTOVOLTAIC- FAZA SF” pentru imobilul situat in loc. Ipotesti, loc. Salcea, extravilan, jud. Suceava.

4. Nominalizarea documentelor și a documentațiilor care se predau Oficiului de Cadastru și Publicitate Imobiliară SUCEAVA conform avizului de incepere a lucrărilor:

Număr act	Data act	Tip act	Emitent
Plansa 7	11.04.2022	inscris sub semnatura privata	ing Stana Dan-Ion
Plansa 5	11.04.2022	inscris sub semnatura privata	ing Stana Dan-Ion
Plansa 2	11.04.2022	inscris sub semnatura privata	ing Stana Dan-Ion
Plansa 1	11.04.2022	inscris sub semnatura privata	ing Stana Dan-Ion
Plansa 6	11.04.2022	inscris sub semnatura privata	ing Stana Dan-Ion
Plansa 3	11.04.2022	inscris sub semnatura privata	ing Stana Dan-Ion
Plansa 4	11.04.2022	inscris sub semnatura privata	ing Stana Dan-Ion
Documentatie	31.03.2022	inscris sub semnatura privata	ing. Stana Dan-Ion
Planse 1-4	31.03.2022	inscris sub semnatura privata	ing. Stana Dan-Ion
Planse 5-7	31.03.2022	inscris sub semnatura privata	ing. Stana Dan-Ion

Așa cum sunt atașate la cerere.

5. Concluzii:

Pentru procesul verbal 608 au fost recepționate 1 propuneri:

- * Conform Ordin 700/2014, documentația: Plan topografic faza STUDIU DE FEZABILITATE in scopul: "Parc fotovoltaic" - IE 33556 (UAT Ipotesti), IE 34511 (UAT Salcea), nu necesita aviz de executie, avand o suprafata mai mica de 100 ha si s-a intocmit in minim 3 exemplare, din care cel predat la OCPI Suceava contine:
- Borderoul;
 - Dovada achitarii tarifului - scutit;
 - Cererea de receptie;
 - Inventarul de coordonate al imobilului in format digital;
 - Calculul analitic al suprafețelor;
 - Memoriul tehnic, care va cuprinde:
 - Date referitoare la imobil
 - Suprafata pe care se execută lucrarea -50,6299 ha,
 - Date referitoare la situatia existenta si la cea propusa,
 - Metodele de lucru,
 - Preciziile obtinute,
 - Specificarea modului de materializare a limitelor.
 - Planul topografic -7 planse (în format analogic și digital - format .dxf) la scara 1:1000 care cuprinde reprezentarea reliefului pentru zona supusă investiției si a limitelor zonei de studiu cu certificarea amplasamentului de catre detinatorul legal al acestuia.

6. Erori topologice față de alte entități spațiale:

Identificator	Tip eroare	Mesaj suprapunere
33556	Avertizare	Receptia 1629377: Imobilul TR-523-1 se suprapune cu terenul 33556 din stratul permanent!
-	Avertizare	Receptia 1629377: Imobilul TR-523-1 se suprapune cu limita UAT-ului!

Lucrarea este declarată **Admisă**

Inspector
BIANCA-PAULA HETRIUC

Bianca-Paula
Hetriuc

Semnat digital de
Bianca-Paula Hetriuc
Data: 2022.04.11
15:13:26 +03'00'



- Extravilan -
Sara 11/000

In scara: Pscil Fotovoltaic - Iasi SF
Adresa: loc. Ionesti si loc. Salcea - extravilan - Juc. Susonava
BENEFICIAR : MUNICIPIUL SUCEAVA
Suprafata = 50039mp.

Planul nr. 2

LEGENA	Simbol	Stabil
AV cum	—	
Conditia subterana	—	
Linia utilitatii	—	
Conditia	—	
Spat balcon	—	
Taluz	—	
Contur zona studiata	—	
Vale	—	
Comitoli	—	
Fi curent laita levanina	—	
Fi curent laita levanina	—	
Contur utilitate publica	—	

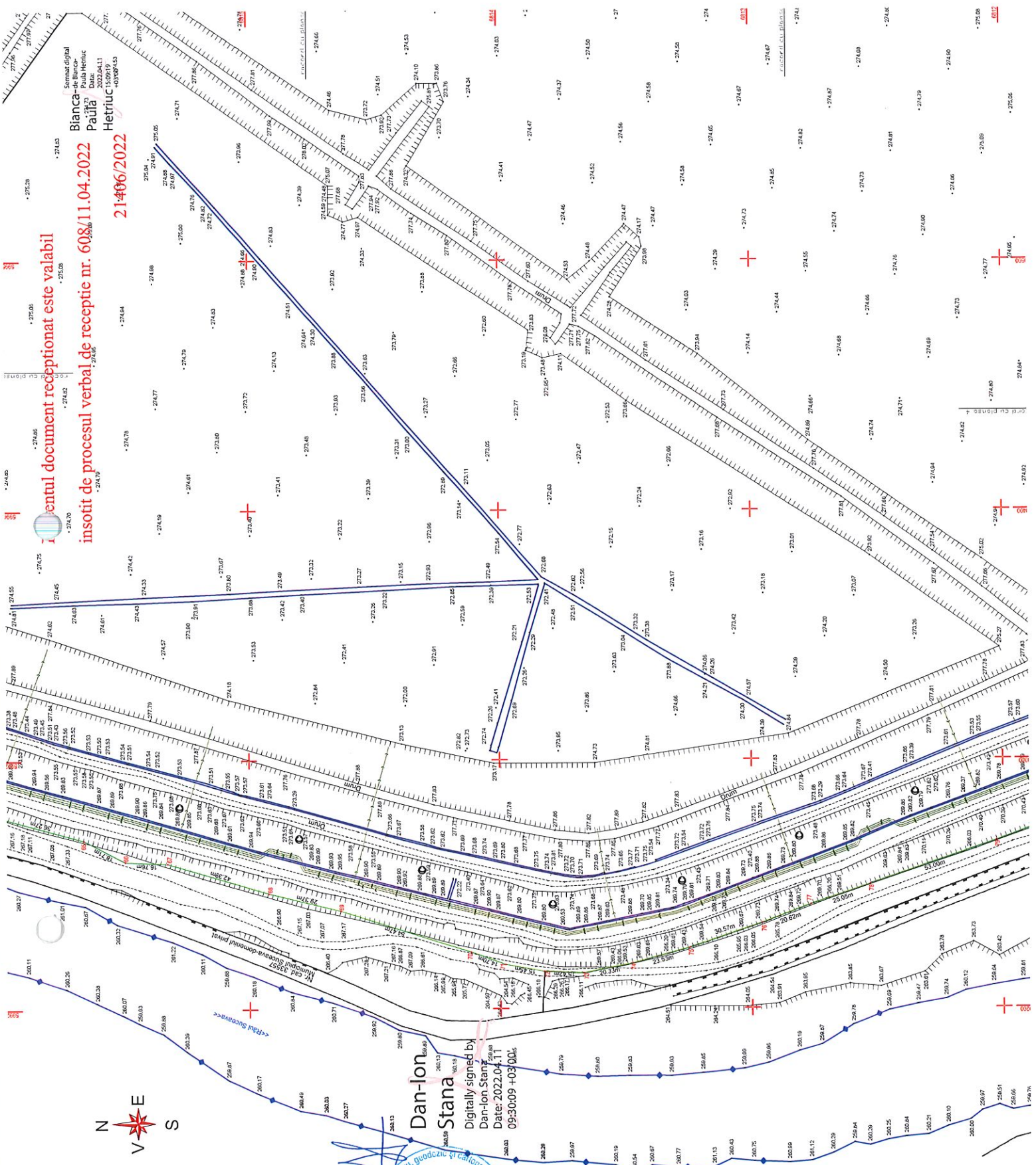
Executanți STANA Ștefan
Aut. Sanit. RO-CJ-F Nr. 0187
STANA DAN-ION

Digitally signed by
Dan-Ion Stana
Date: 2022.04.11
09:30:09 +0300

Digitally signed
by Ion Lungu
Date: 2022.04.08
11:49:22 +0300

PRIMARIA MUNICIPIULUI SUCEAVA
SE CERTIFICA APLASAMENTUL IN
CALITATE DE DETINATOR LEGAL
PENTRU DRUMURILE SI STRAZILE
PUBLICE DIN LOCALITATE

Semnatura/stampila



Centrul document receptionat este valabil
insotit de procesul verbal de receptie nr. 608/11.04.2022
214006/2022

Somat digital
Bianca
Pauiu
Date: 2022.04.11
15:00:00
40390943

Prezentul document receptionat este valabil
insofit de procesul verbal de receptie nr. 608/11.04.2022

Semnat digital
de Bianca-Paula
Hetriuc
Data: 2022.04.11
15:10:05 +03'00'

In scopul Planului Topografic - Iaza SF
Adresa: Loc. Biserica, Jud. Cluj-Napoca, Romania
BENEFICIAR: MUNICIPIUL SUCEAVA
Suprafata = 5000mp.

PRIMARIA MUNICIPIULUI SUCEAVA
SE CERTIFICA AMPLASAMENTUL IN
CALITATE DE DETINATOR LEGAL
PENTRU DRUMURILE SI STRAZILE
PUBLICE DIN LOCALITATE
Semnatura/stampila

Ion Lungu
Digitally signed
by Ion Lungu
Date: 2022.04.08
11:49:47 +03'00'



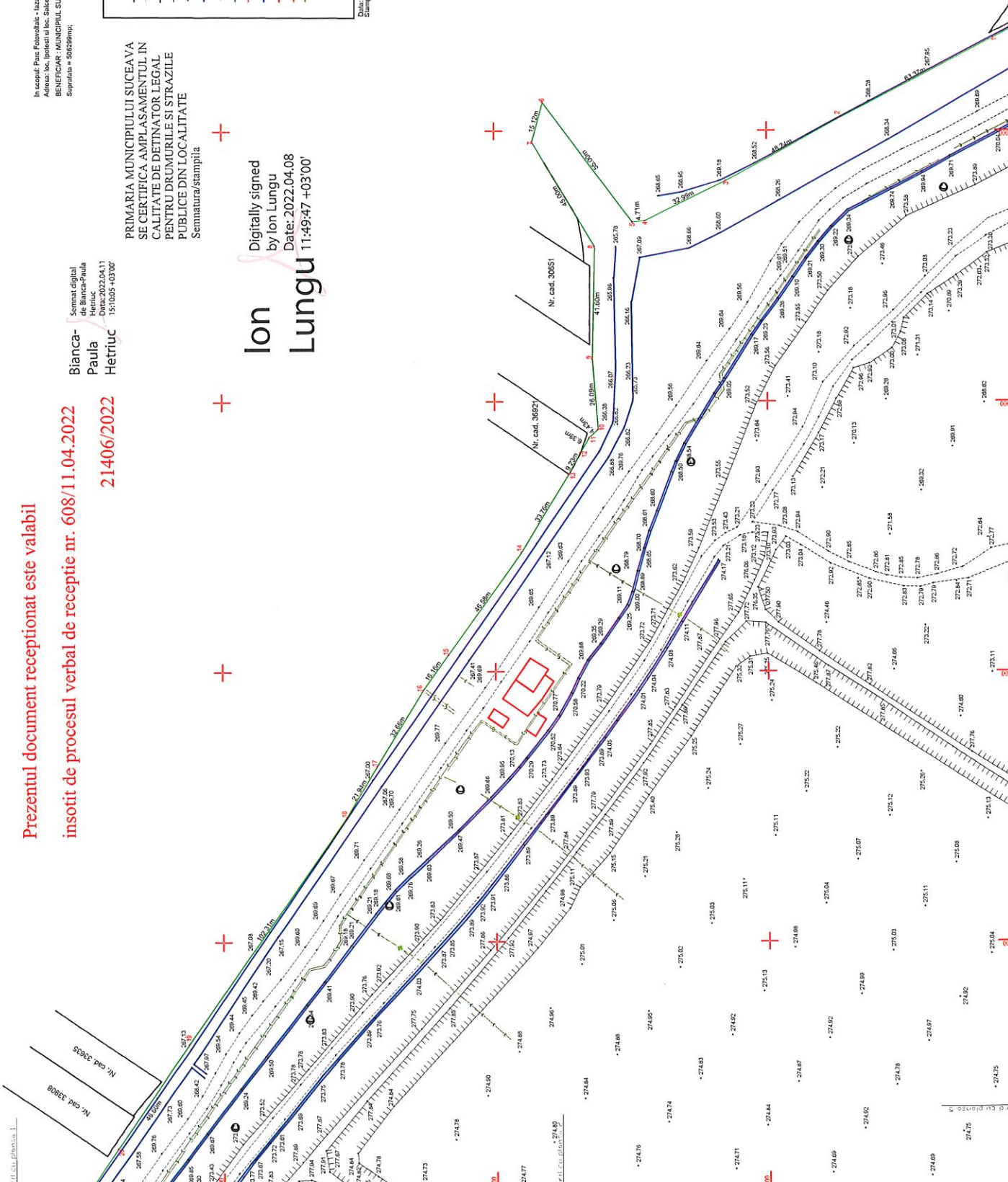
Planşa nr.3

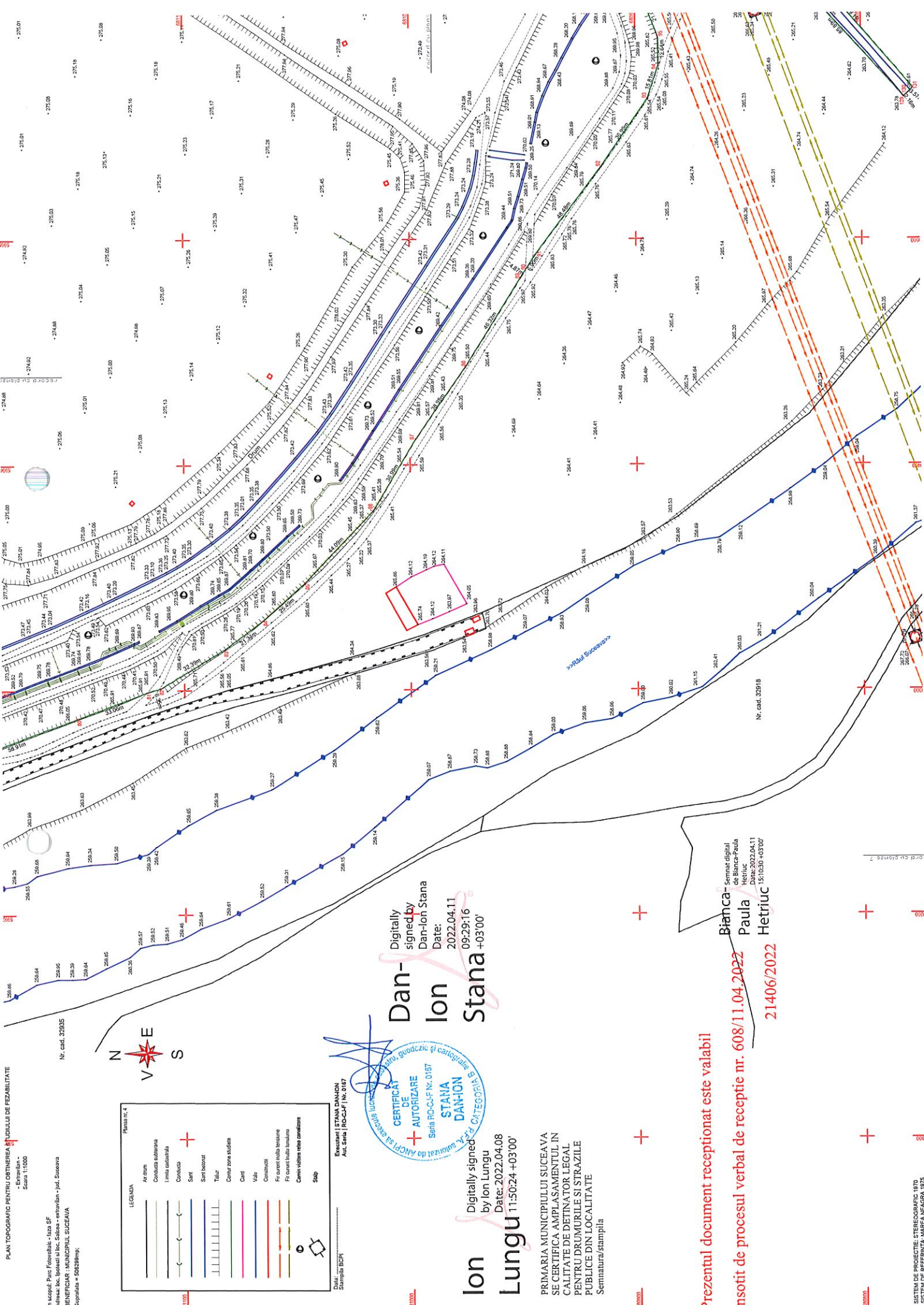
LEGENDA	
	Ak drum
	Conditia subterana
	Limita cadastrala
	Conditia
	Surti
	Surti tehnici
	Tufuri
	Centur zona studiu
	Gard
	Vale
	Comandul
	Ff curenti inalta tensiune
	Ff curenti inalta tensiune
	Cimitir
	Cimitir vizitarea necropolei
	Stalpi

Executii: STANA DAN-ION
Aut. Seta: IRO-CJ-FIN Nr. 0187
Data: 2022.04.11
Stampila BCPH



Digitally signed by
Dan-Ion Stana
Date: 2022.04.11
09:29:05
+03'00'





PLAN TOPOGRAFIC PENTRU OBTINEREA STUDIULUI DE REZABILITARE

- Entrenilina -
Scara 1:1000
In scopul Parc Fotovoltaic - Iaza SF
Adresa: loc. Ipotesti si loc. Salcea - entrenilina - jud. Suceava
BENEFICIAR : MUNICIPIUL SUCEAVA
Suprafata = 50029mp

Nr. cad. 33035



LEGENDA	
	AK drum
	Conceta adiacenta
	Linia excludata
	Conceta
	Sarti/Sartibocai
	Talar
	Contur zona studiată
	Cărl
	Vale
	Conturilă
	Fir curgeni inaltă toarnare
	Fir curgeni inaltă toarnare
	Cămin vârstă înaltă candidat
	Stăp

Escadrii STAMA DANION
Aut. Snta | RO-C.F.I. Nr. 0187



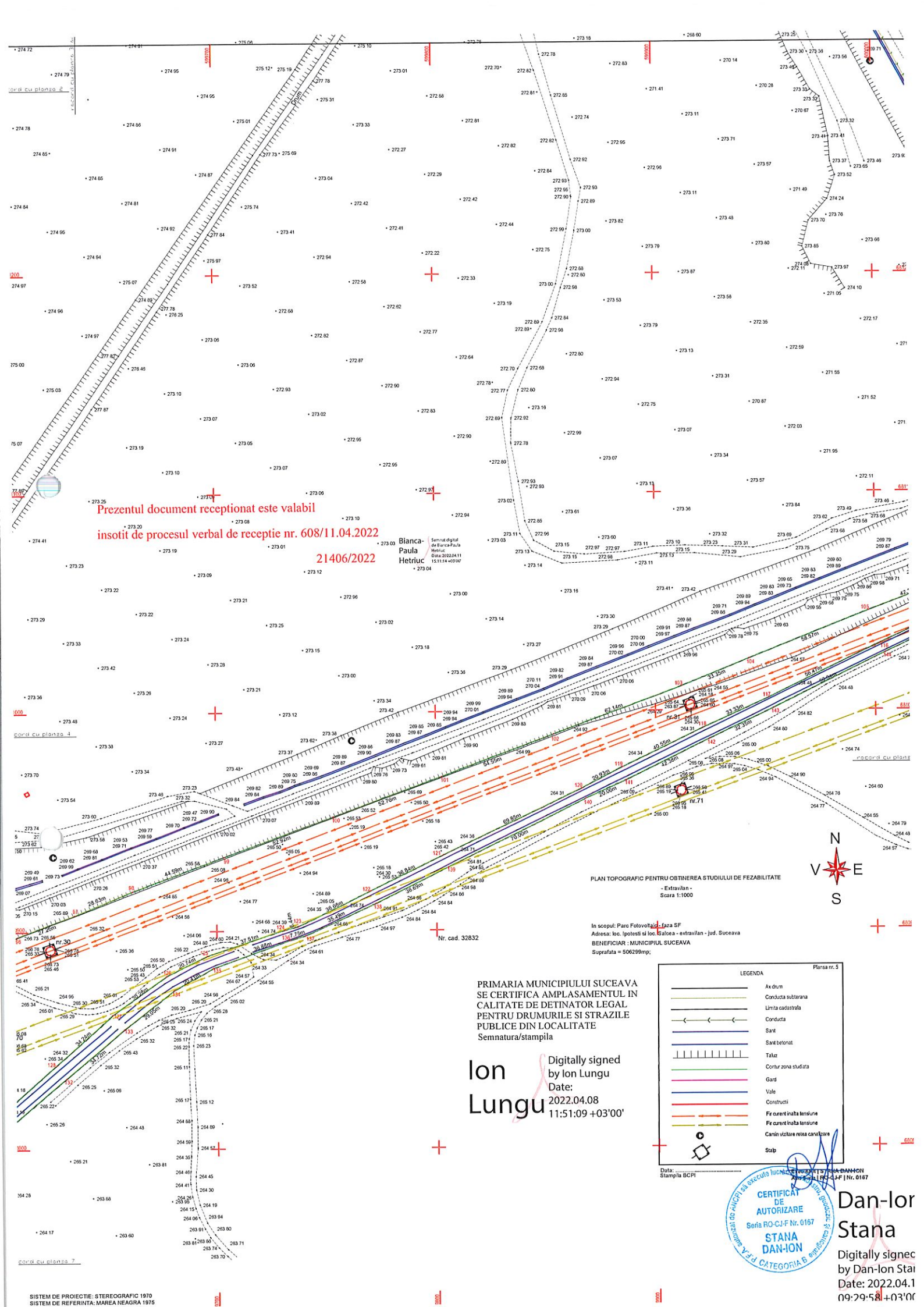
Dan-Ion Stana
Digitally signed by Dan-Ion Stana
Date: 2022.04.11 09:29:16 +03'00'

Ion Lungu
Digitally signed by Ion Lungu
Date: 2022.04.08 11:50:24 +03'00'

PRIMARIA MUNICIPIULUI SUCEAVA
SE CERTIFICA AMPLASAMENTUL IN
CALITATE DE DETINATOR LEGAL
PENTRU DRUMURILE SI STRAZILE
PUBLICHE DIN LOCALITATE
Semnatura/stampila

Prezentul document receptionat este valabil
insotit de procesul verbal de receptie nr. 608/11.04.2022
21406/2022

Bianca-Paula Hetriuc
Semit digital de Bianca-Paula Hetriuc
Date: 2022.04.11 15:03:00 +03'00'



Prezentul document receptionat este valabil
 insotit de procesul verbal de receptie nr. 608/11.04.2022
 21406/2022

Bianca-
 Paula
 Hetriuc
 Semnat digital
 de Bianca Paula
 Hetriuc
 Oria 20220411
 15:11:09 +03'00'

PLAN TOPOGRAFIC PENTRU OBTINEREA STUDIULUI DE FEZABILITATE
 - Extravilan -
 Scara 1:1000

In scopul: Paro Fotovoltaic Laza SF
 Adresa: Ios, Ipolesii si Ios, Slatina - extravilan - jud. Suceava
 BENEFICIAR - MUNICIPIUL SUCEAVA
 Suprafata = 506299mp;

PRIMARIA MUNICIPIULUI SUCEAVA
 SE CERTIFICA AMPLASAMENTUL IN
 CALITATE DE DETINATOR LEGAL
 PENTRU DRUMURILE SI STRAZILE
 PUBLICE DIN LOCALITATE
 Semnatura/stampila

Ion Lungu
 Digitally signed
 by Ion Lungu
 Date: 2022.04.08
 11:51:09 +03'00'

LEGENDA

- Av drum
- Conducta subterana
- Limita cadastrala
- Conducta
- Sant
- Sant betonist
- Taluz
- Contur zona studata
- Gard
- Vale
- Constructii
- Fix curent inalta tensiune
- Fix curent inalta tensiune
- Canin vizuala retea canalizare
- Stab

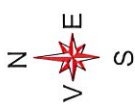
Data:
 Stampila DCPI

CERTIFICAT DE AUTORIZARE
 Seria RO-CJ-F Nr. 0167
 STANA DAN-ION
 CATEGORIA B

Dan-Ior Stana

Digitally signed
 by Dan-Ior Stana
 Date: 2022.04.1
 09:29:58 +03'00'

In scopul Parcuii Fizioterapeutice, faza SF
Beneficiar: Municipiul Suceava
Beneficiar: Municipiul Suceava
Simpla - Suceava



Planşa nr. 8

LEGENDA	
	Ar drum
	Conditia subterana
	Linia subterana
	Conditia
	Sert
	Sert internat
	Tului
	Contur zona studiata
	Cart
	Vale
	Canalizati
	Fir curent inalta tensiune
	Fir curent joasa tensiune
	Cmin vizuitor rotund canalizati
	Stap

Executanti: STANA DAN-ION
Aut. Seria: ROC-C.F.N. 0167

Data: 2022.04.11
Stampa SGP

PRIMARIA MUNICIPIULUI SUCEAVA
SE CERTIFICA APLASAMENTUL IN
CALITATE DE DETINATOR LEGAL
PENTRU DRUMURILE SI STRAZILE
PUBLICE DIN LOCALITATE
Sennatura/stampila

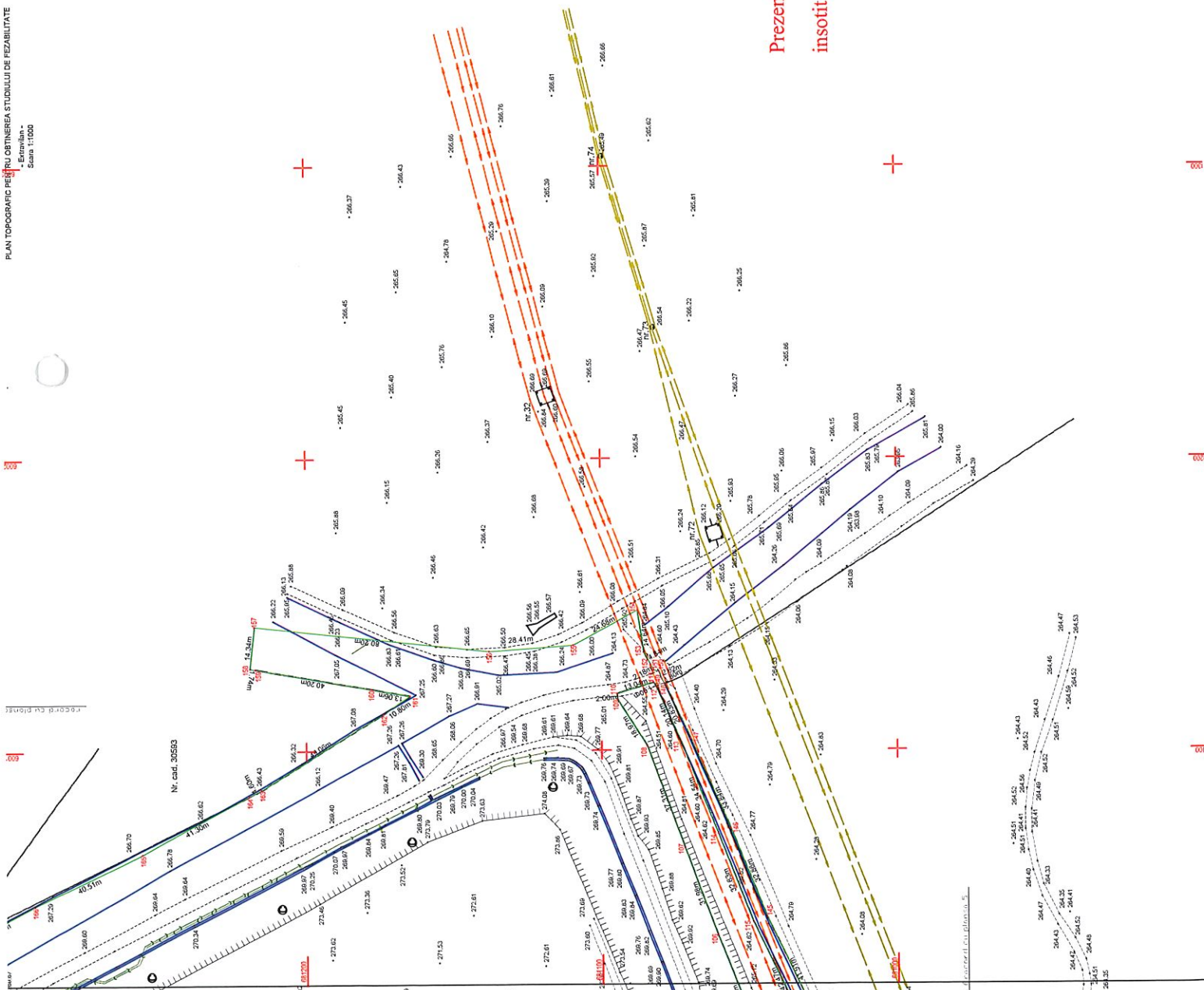
Digitally signed
by Ion Lungu
Date: 2022.04.08
11:51:32 +03'00'

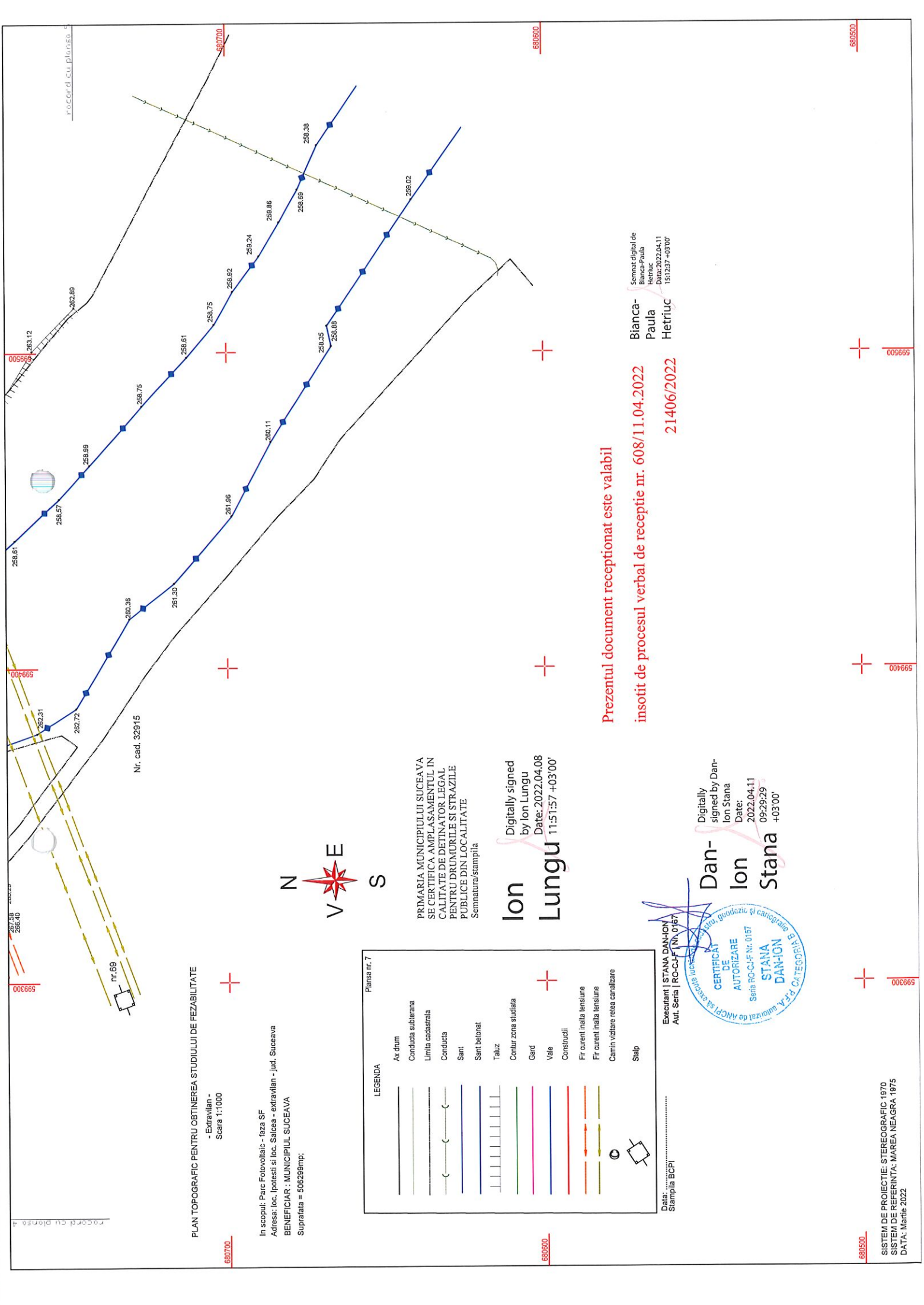
Digitally signed
by Dan-Ion Stana
Date: 2022.04.08
09:29:40 +03'00'



Prezentul document receptionat este valabil
insotit de procesul verbal de receptie nr. 608/11.04.2022
21406/2022

Semnat digital
de Bianca-Paula
Hetriuc
Data: 2022.04.11
15:12:08 +03'00'





răcord cu planşa 4

006665

257.85
256.40

006665

006665

258.61

258.57

258.89

258.12

006665

680700

Nr. caed. 32915

nr. 69

PLAN TOPOGRAFIC PENTRU OBTINEREA STUDIULUI DE FEZABILITATE
- Extravilan -
Scara 1:1000

In scopul: Parc Fotovoltaic - faza SF
Adresa: loc. Ipotesti si loc. Salcea - extravilan - jud. Suceava
BENEFICIAR : MUNICIPIUL SUCEAVA
Suprafata = 506299mp;



Plansa nr. 7

LEGENDA

	Ax drum
	Conductia subterana
	Limita cadastrala
	Conducta
	Sant
	Sant betonat
	Taluz
	Contur zona studiata
	Gard
	Vale
	Constructii
	Fir curent inalta tensiune
	Fir curent inalta tensiune
	Camin vizitare retea canalizare
	Stalp

PRIMARIA MUNICIPIULUI SUCEAVA
SE CERTIFICA AMPLASAMENTUL IN
CALITATE DE DETINATOR LEGAL
PENTRU DRUMURILE SI STRAZILE
PUBLICHE DIN LOCALITATE
Semnatura/stampila

Ion Lungu
Digitally signed
by Ion Lungu
Date: 2022.04.08
11:51:57 +03'00'

Prezentul document receptionat este valabil
insotit de procesul verbal de receptie nr. 608/11.04.2022
21406/2022

Semnat digital de
Bianca-Paula
Hetriuc
Data: 2022.04.11
15:12:37 +03'00'

Bianca-Paula
Hetriuc



Dan-
Ion
Stana
Digitally
signed by Dan-
Ion Stana
Date:
2022.04.11
09:29:29 +
03'00'

Data:
Stampila BCP

680500

009300

009300

006665

680500