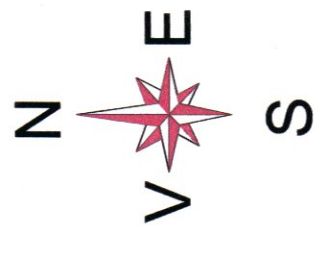
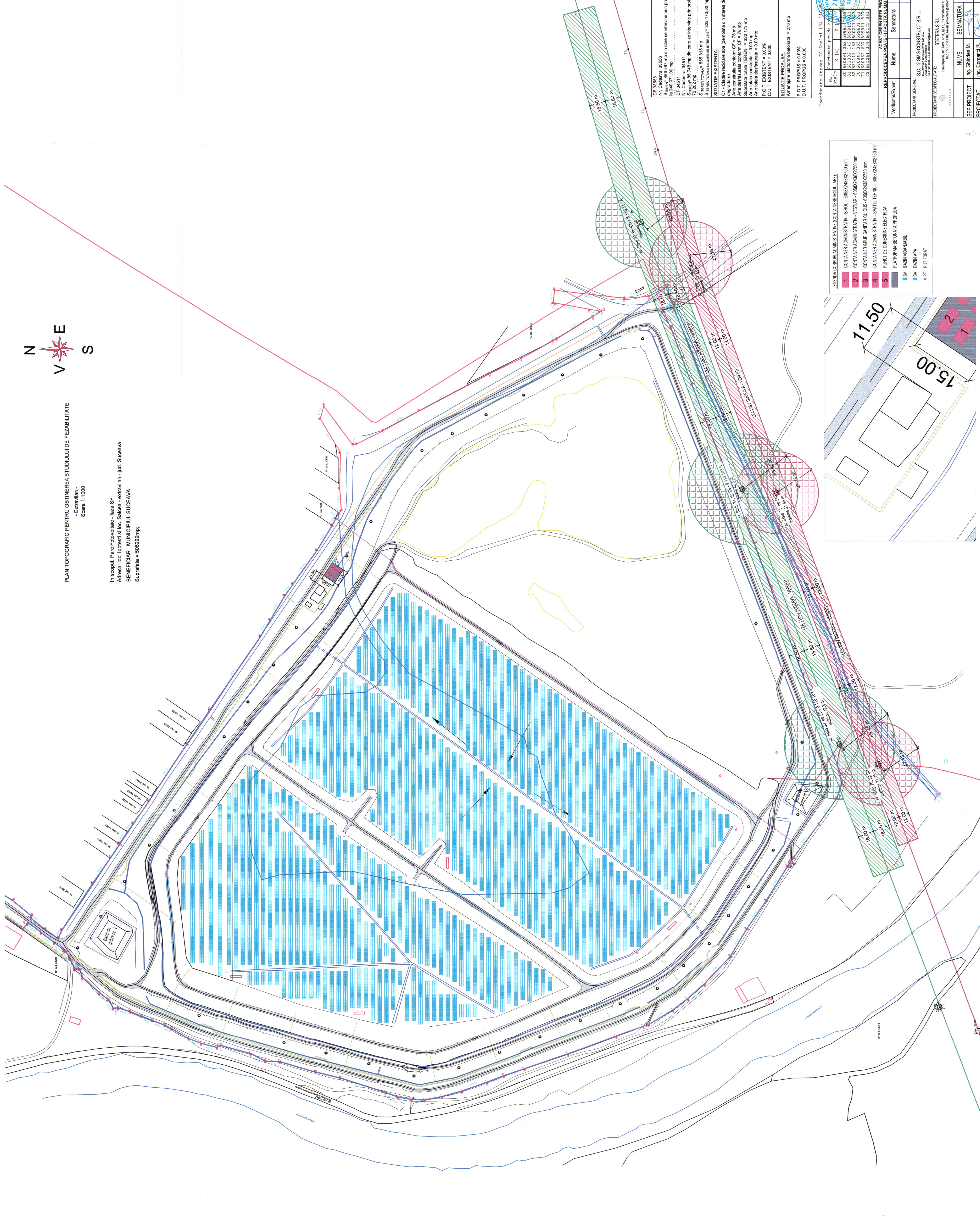


Parcelile (2)

Table with columns: Nr. Pct., X (m), Y (m), Lungimi laterali (m), LUNGIMI



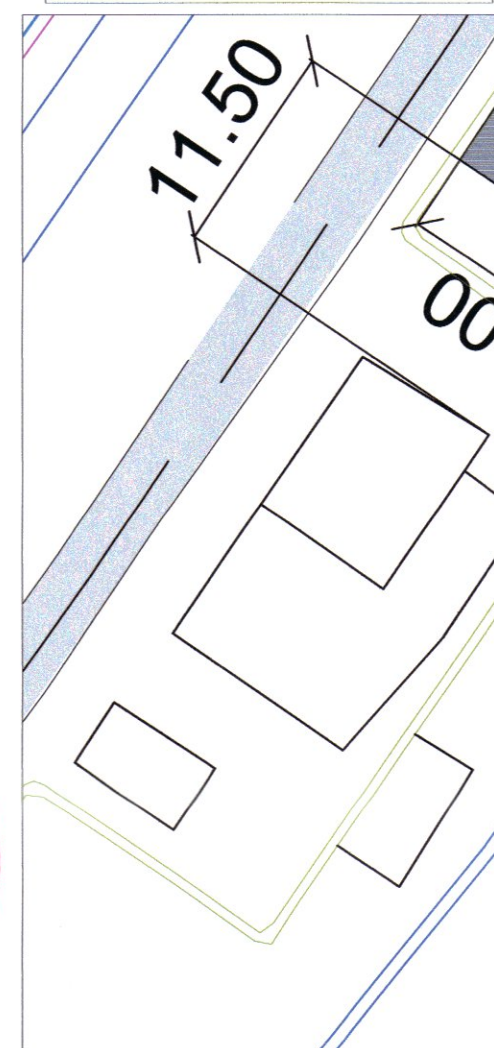
PLAN TOPOGRAFIC PENTRU OBTINEREA STUDIULUI DE FEZABILITATE - Extravilan - Scara 1:1000  
In scopul: Parc Fotovoltaic - feza SF  
Adresa: loc. Iponesti si loc. Salcea - extravilan - jud. Suceava  
BENEFICIAR: MUNICIPIUL SUCEAVA  
Suprafata = 566299mp.



- LEGENDA
- Alteim
  - Conducta subterana
  - Limita cadastrala
  - Sart
  - Sart betonat
  - Taluz
  - Contor zona amenajata
  - Contor zona amenajata propusa
  - Impunatoare sacre de poble
  - Vale
  - Vale uscat
  - FF curant slab tensiune
  - FF curant slab tensiune
  - Carnu vultare retea cablare
  - Slep
  - Sector de curm la care se intervine
  - Sector de curm existent la care se intervine
  - Sector de curm care se intervine
  - Sector de curm in program de interzicere
  - Sector de curm propus
  - Achizi
  - Acces rural
  - String Panouri Fotovoltaice
  - Invertor DC / AC
  - Post de Transformare
  - AIEA 110 kV - existant
  - AIEA 110 kV - nou
  - Zone de protectie IEA 110 kV
  - Zone de protectie Slep 110 kV
  - Zone de protectie IEA 20 kV
  - Zone de protectie Slep 20 kV
  - AIEA 20 kV - existant
  - Zone de protectie Slep 20 kV
  - AIEA 20 kV - propus

CF 33558  
Nr. Cadastral 33558  
Suprafata terenului 469,597 mp din care se intervine prin proiect 221,733 mp  
CF 34511  
Nr. Cadastral 34511  
Suprafata terenului 85,748 mp din care se intervine prin proiect la CF 33558 221,733 mp  
S. teren TOTAL LA CARE SE INTERVIENE 443,541 mp  
SITUATIE EXISTENTA:  
C1 - Cladire existente sau (demolata din starea de degradare)  
Avea totala terenului CF = 79 mp  
Suprafata totala TEREN = 322 173 mp  
Ave totala terenului CF = 79 mp  
Ave totala constructiilor = 0,00 mp  
P.O.T. EXISTENT = 0,00%  
C.U.T. EXISTENT = 0,00%  
SITUATIE PROPUISA:  
Amenajarea platforma fotovoltaice = 270 mp  
P.O.T. PROPUIS = 0,00%  
C.U.T. PROPUIS = 0,00%

- LEGENDA CORPURI ADMINISTRATIVE (CONTINUTUL NEUTILIZAT)
- 1 CONTINER ADMINISTRATIV - SERVICI - 605024882750 mm
  - 2 CONTINER ADMINISTRATIV - VESTIAR - 605024882750 mm
  - 3 CONTINER GRUP SANITAR CUI DUS - 605024882750 mm
  - 4 CONTINER ADMINISTRATIV - SPATIU TEHNIC - 605024882750 mm
  - 5 PUNCT DE COORDONARE ELECTRICA
  - BA BAZIN VODANUBIL
  - BA BAZIN APA
  - FF PUT FRAT



REPRODUCEREA DATEI CAZUT ANUAL SI AGRODRUL SI IN CONDITIILE STABILITE IN SC 2 CANG CONSTRUCT SRL

Referat nr./ Experienta N/ Data

Titlu proiect: PARC FOTOVOLTAIC  
Proiect: 15/2022  
Faza: S.F.  
Planșă: A.03

Amplasament: com. Iponesti, jud. Suceava  
Beneficiar: MUNICIPIUL SUCEAVA  
Scara: 1:1000  
Data: 2023  
Ing. Muresan A.