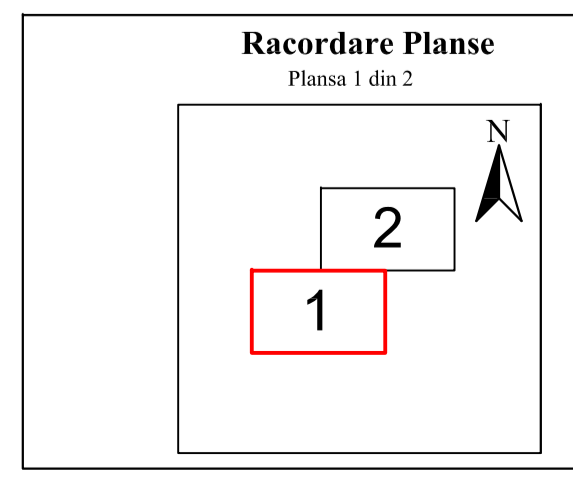


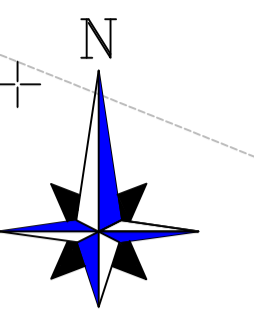
49263/2023
 valabil insozit de proces verbal
 de receptie 1864/2023

- LEGENDA -

● Cutie racord electric	⌋ Stulp electric CF	□ Borna electrica	⊙ Camin canal	— Nume strazi	— Gard Metalic	— Platforma betonata
■ Panou electric	⌋ Panou localitate	▭ Rigola	⊙ Camin telefonie	— Borna topografica	— Constructie	— Trotuar
⊙ Macaz CF	⌋ Stulp de iluminat (linie electrica/lemn, beton)	⊙ Lampadar	⊙ Camin gaz	— Sant	— Ax Drum	— Banda delimitare
⊙ Semafor	⊙ Fantana	⊙ Borna hectometrica	⊙ Hidrant	— Gard Plasa	— Fir	— Treccre Pionti
⊙ Semn de circulatie	⊙ model de punct topo	⊙ Borna kilometrica	⊙ Cisterna	— Gard Lemn	— Podet	— Limite cadastru Eterra
⌋ Treccre la nivel CF	⊙ Copaci	⊙ Camin apa	⊙ Numere postale	— Gard Beton	— Margine drum	



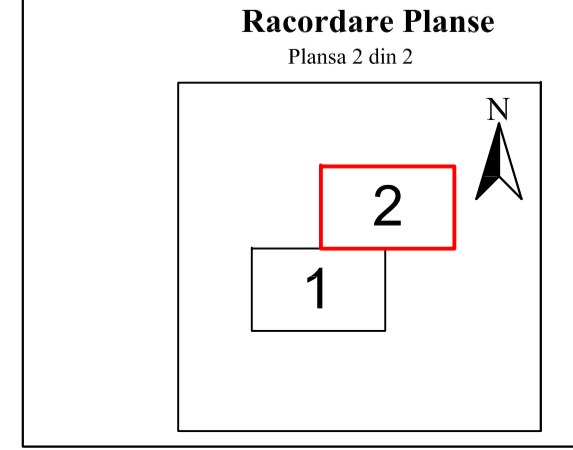
Certificare amplasament conform ordin 700 / 2014 Proiectant de specialitate S.C. "TOPGEOSYS" S.R.L. SUCEAVA B-dul 1 Mai, Nr. 8, Mun. Suceava, Jud. Suceava Phone: +40 230 522 004 Fax: +40 230 522 660 e-mail: topgeosys@yahoo.com		Planul se va utiliza doar in scopul solicitat si va fi insozit de procesul verbal de receptie nr. _____ BENEFICIAR: MUN. SUCEAVA, JUD. SUCEAVA TITLU PROIECT: "Obtinere autorizatie de construire pentru lucrari de modernizare strada Eteranitati - un tronsoan in lungime de 460m" OBIECT: Studiu topografic in scopul: "Obtinere autorizatie de construire pentru lucrari de modernizare strada Eteranitati - un tronsoan in lungime de 460m" Titlu planşa: PLAN DE SITUATIE Localitatea: SUCEAVA MAREEA NEAGRA1975, ELIPSOID DE REFERINTA KRASOVSKI Format: A1 Planşa: T1	Contract nr.: _____ Faza: Studiu topografic
Masurat: Ing. Drelicuc Alex Desenat: Ing. Tureasca Georgiana Intocmit: Ing. Drelicuc Andreea Verificat: Ing. Adrian Jugaru	Scara: 1:500 Data: 07/2023		



49263/2023
valabil insovit de proces verbal
de reedite 1864/2023

- LEGENDA -

● Cutie racord electric	⌋ Stulp electric CF	□ Borna electrica	⊕ Camin canal	— Nume strazi	— Gard Metalic	— Platforma betonata
■ Panou electric	⌋ Panou localitate	▭ Rigola	⊕ Camin telefonie	⊕ Borna topografica	— Constructie	— Trotuar
⊕ Macaz CF	⊕ Stulp de iluminat linie electrica(lenin, beton)	⊕ Lampadar	⊕ Camin gaz	— Sant	— Ax Drum	— Banda delimitare
⊕ Semafor	⊕ Fântana	⊕ Borna hectometrica	⊕ Hidrant	— Gard Plasa	— Fir	— Treccre Pionieri
⊕ Semn de circulatie	⊕ model de punct topo	⊕ Borna kilometrica	⊕ Cisterna	— Gard Lemn	— Podet	— Limite cadastru Eterna
⊕ Treccre la nivel CF	⊕ Copaci	⊕ Camin apa	⊕ Numere postale	— Gard Beton	— Margine drum	



Certificare amplasament conform ordin 700 / 2014 Proiectant de specialitate S.C. "TOPGEOSYS" S.R.L. SUCEAVA B-dul 1 Mai, Nr. 8, Mun. Suceava, Jud. Suceava Phone: +40 230 512 004 Fax: +40 230 525 660 e-mail: topgeosys@yahoo.com		Planul se va utiliza doar in scopul solicitat si va fi insovit de procesul verbal de receptie nr. _____ BENEFICIAR: MUN. SUCEAVA, JUD. SUCEAVA TITLU PROIECT: "Obtinere autorizatie de construire pentru lucrari de modernizare strada Eternitatii - un tronson in lungime de 460m" OBIECT: Studiu topografic in scopul: "Obtinere autorizatie de construire pentru lucrari de modernizare strada Eternitatii - un tronson in lungime de 460m"		Contract nr.:
Masurat	ing. Dreliciu Alex	Scara:	1:500	Faza:
Desenat	ing. Tureatca Georghiana			Studiu topografic
Intocmit	ing. Dreliciu Andreea	Data:	07.2023	
Verificat	ing. Adrian Jugaru			
Titlu planşa: PLAN DE SITUATIE Localitatea: SUCEAVA		Format: A1 Planşa: T2		